

公 売 物 件 明 細 書 (立 木)

森林事務所	林名区分	林齢 (年)	面積 (ha)	伐採方法	伐採率 (%)	特記事項
扇田東	分収造林	60	2.09	皆伐	100	
国有林名	調査方法	官収割合 (%)	保安林	自然公園	砂防指定	
炭谷沢外12	標準地調査法	官30 民70	—	—	—	
林小班	車両制限 (t)	搬出期限(ヶ月)	分収造林契約			
1052ろ3	10	36	金山部分林組合			



樹種 平均 (径級/樹高)	秋田杉 一般材		秋田杉 低質材		アカマツ 一般材		ミズナラ 一般材		ウダイカンバ 一般材		その他広葉樹 低質材							
	24 (本)	21 (m ²)	8 (本)	9 (m ²)	30 (本)	21 (m ²)	24 (本)	17 (m ²)	22 (本)	18 (m ²)	12 (本)	12 (m ²)	(本)	(m ²)	(本)	(m ²)	(本)	(m ²)
10 cm以下			612	21.00							362	10.01						
12 cm	70	5.70									111	6.95						
14 cm	97	11.12			28	3.48					97	9.87						
16 cm	167	28.63									70	9.73						
18 cm	111	24.46			14	3.06					42	7.51						
20 cm	153	44.76			28	7.51					83	19.88						
22 cm	139	57.27			42	14.04			28	8.06								
24 cm	111	57.96			56	23.35	14	4.73	42	15.57								
26 cm	83	56.30			14	7.65			14	5.42								
28 cm	125	95.35			28	17.79												
30 cm	28	25.85																
32 cm	97	97.86																
34 cm	70	82.98			28	27.80												
36 cm	83	109.25			14	16.12												
38 cm																		
40 cm	14	21.82			42	59.63												
42 cm					14	21.96												
44 cm					14	24.74												
46 cm					14	27.11												
48 cm																		
50 cm																		
52 cm																		
54 cm																		
56 cm																		
58 cm																		
60 cm																		
62 cm以上																		
計	1,348	719.31	612	21.00	336	254.24	14	4.73	84	29.05	765	63.95						

1号物件	(本)計	(材積)計
	3,159	1,092.28

公売物件位置図

秋田県大館市独鉾外2字炭谷沢外12国有林 1052林班ろ3小班



凡例	
公売物件箇所	
標準地	
収測番号札	1~
1052ろ3	2.13ha

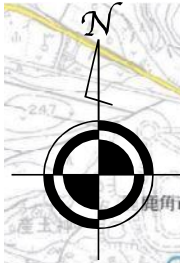
公 売 物 件 明 細 書 (立 木)

森林事務所	林名区分	林齢 (年)	面積 (ha)	伐採方法	伐採率 (%)	特記事項
花輪	分収造林	71	5.75	皆伐	100	1. 本物件は一部民有地と接しているため、境界を十分確認し誤伐しないようにすること。境界標等を損傷しないようにし、許可なく民有地に侵入しないこと。
国有林名	調査方法	官収割合 (%)	保安林	自然公園	砂防指定	
柴内山外9	標準地調査法	官20 民80	—	—	—	
林小班 3106る	車両制限 (t)	搬出期限(ヶ月)	分収造林契約 鹿角市長			

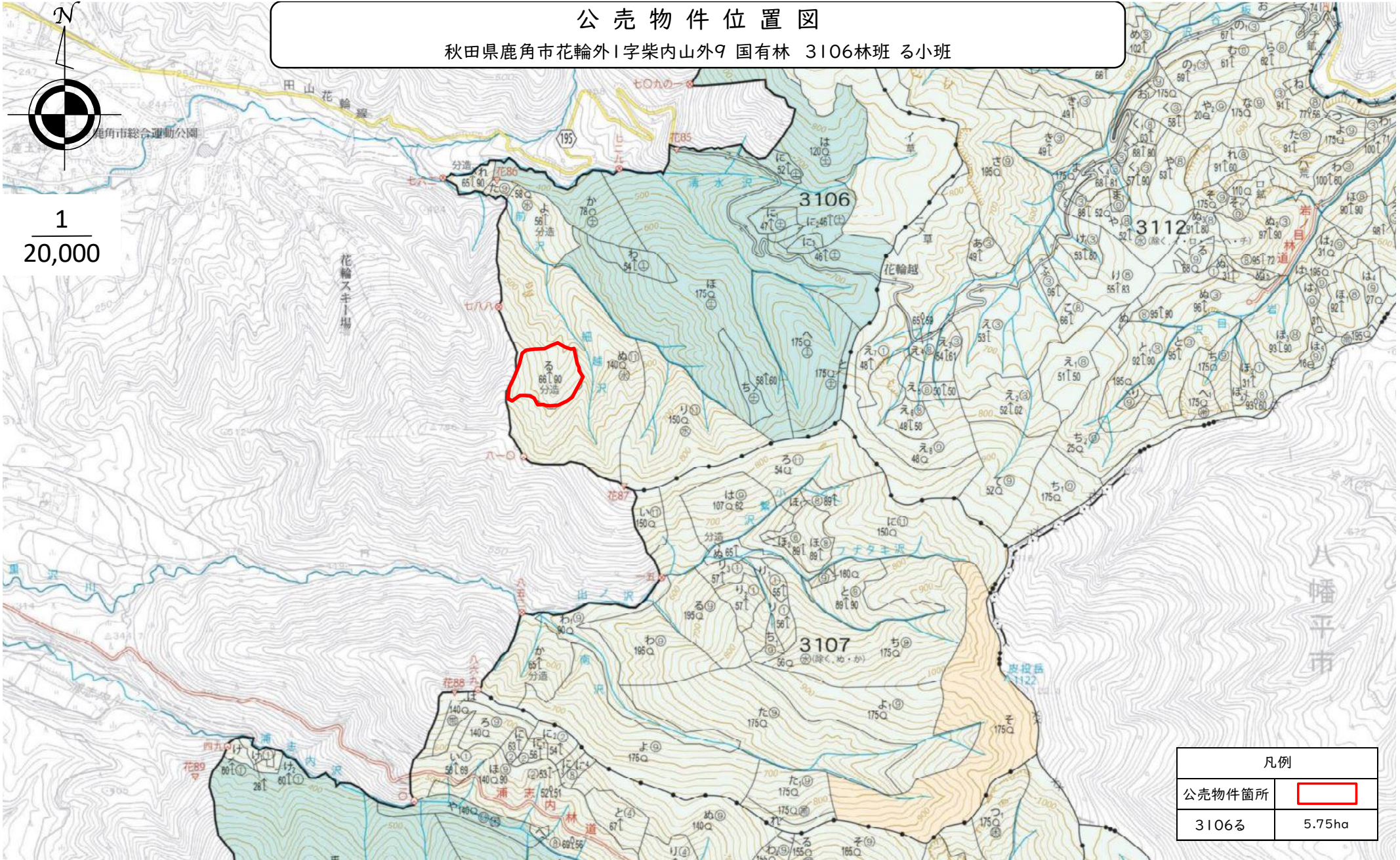
樹種 (平均 径級/樹高)	秋田杉 一般材		秋田杉 低質材		カラマツ 一般材		ブナ 一般材		ミズナラ 一般材		ドロノキ 一般材		ホオノキ 一般材		サクラ 一般材		カエデ 一般材		シナノキ 一般材	
	24 (本)	17 (m ³)	10 (本)	6 (m ³)	32 (本)	22 (m ³)	26 (本)	17 (m ³)	24 (本)	16 (m ³)	24 (本)	15 (m ³)	24 (本)	16 (m ³)	24 (本)	14 (m ³)	26 (本)	16 (m ³)	22 (本)	17 (m ³)
10 cm以下			234	4.92																
12 cm	162	9.52	18	0.72																
14 cm	162	12.76	18	0.90																
16 cm	90	9.52			18	1.80														
18 cm	180	26.42	18	1.08	36	8.27														
20 cm	126	25.34			72	19.41														
22 cm	144	35.76					18	3.59	90	22.46			36	9.88					18	5.03
24 cm	72	28.03					18	6.83	72	23.72	36	10.42	18	5.39	18	5.03	36	11.86		
26 cm	54	26.06			18	9.52	72	25.88												
28 cm	126	82.48					54	24.98	54	22.10			18	6.29						
30 cm	198	144.12			18	12.04	36	21.92	18	9.88							18	7.19		
32 cm	72	59.66																		
34 cm	90	84.10			18	17.43														
36 cm	54	61.46			18	20.31														
38 cm	54	76.37																		
40 cm	18	25.70			18	29.29														
42 cm	18	30.37																		
44 cm	36	63.97			18	35.04														
46 cm																				
48 cm					36	79.61														
50 cm	18	41.87			18	47.62														
52 cm																				
54 cm																				
56 cm																				
58 cm																				
60 cm																				
62 cm以上																				
計	1,674	843.51	288	7.62	288	280.34	198	83.20	234	78.16	36	10.42	72	21.56	18	5.03	54	19.05	18	5.03

2号物件	(本)計	(材積)計
	5,467	1,626.53

公売物件位置図
 秋田県鹿角市花輪外1字柴内山外9 国有林 3106林班 る小班

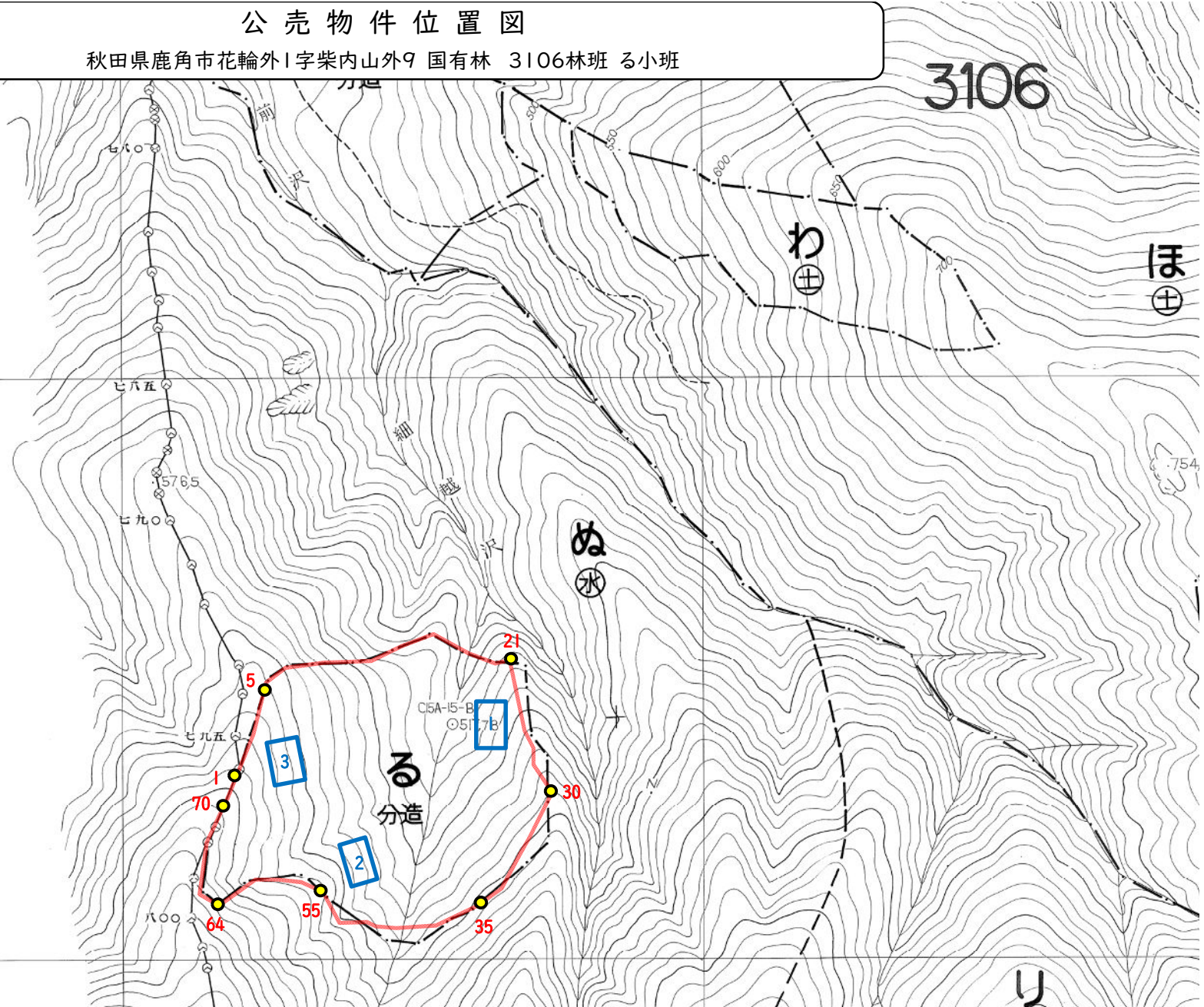
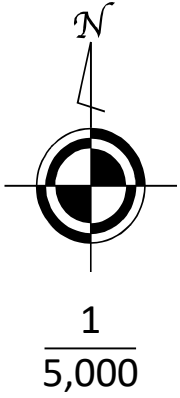


1
20,000



凡例	
公売物件箇所	
3106る	5.75ha

公売物件位置図
 秋田県鹿角市花輪外1字柴内山外9 国有林 3106林班 る小班



凡例	
公売物件箇所	
標準地	
収測番号札	1~
3106る	5.75ha

公 売 物 件 明 細 書 (立 木)

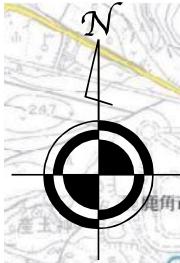
森林事務所	林名区分	林齢 (年)	面積 (ha)	伐採方法	伐採率 (%)	特記事項 1. 本物件は一部民有地と接しているため、境界を十分確認し誤伐しないようにすること。境界標等を損傷しないようにし、許可なく民有地に侵入しないこと。
花輪	分収造林	70	7.95	皆伐	100	
国有林名	調査方法	官収割合 (%)	保安林	自然公園	砂防指定	
柴内山外9	標準地調査法	官20 民80	—	—	—	
林小班 3107か	車両制限 (t)	搬出期限(ヶ月)	分収造林契約 鹿角市長			

樹種 平均 (径級/樹高)	秋田杉 一般材		秋田杉 低質材		カラマツ 一般材		ブナ 一般材		ミズナラ 一般材		ホオノキ 一般材		カエデ 一般材		カエデ 低質材		シナノキ 一般材		エンジュ 一般材	
	30 (本)	18 (m ²)	8 (本)	6 (m ²)	30 (本)	23 (m ²)	32 (本)	18 (m ²)	24 (本)	16 (m ²)	24 (本)	17 (m ²)	32 (本)	16 (m ²)	26 (本)	19 (m ²)	24 (本)	21 (m ²)	26 (本)	12 (m ²)
10 cm以下			187	3.78																
12 cm	37	1.87	56	2.06																
14 cm	112	7.48	19	0.94																
16 cm	112	13.09			37	4.86														
18 cm	318	48.06			19	3.93														
20 cm	337	67.51			56	13.09														
22 cm	168	47.31			56	17.39	37	11.03	56	14.59	37	10.29								
24 cm	243	89.39			37	15.90			150	46.38	112	36.28			19	6.36	19	7.67		
26 cm	393	170.54					56	19.45	37	11.78	37	15.52							19	5.24
28 cm	56	31.04			19	13.09	75	33.47	19	6.55	19	8.04			19	9.91				
30 cm	150	96.68			131	99.48			19	10.29	37	22.25								
32 cm	150	119.87			94	82.84	56	36.28	37	22.07	19	12.34	19	10.47						
34 cm	224	195.60			94	95.18	19	15.90												
36 cm	281	288.73			112	130.34	37	30.11												
38 cm	206	244.78			75	105.09	19	17.95												
40 cm	131	181.95			56	84.90														
42 cm	75	109.96			37	67.88														
44 cm	94	154.09																		
46 cm	75	136.70					19	29.55												
48 cm	94	181.95					19	31.98												
50 cm																				
52 cm																				
54 cm	19	49.37																		
56 cm																				
58 cm																				
60 cm																				
62 cm以上																				
計	3,275	2,235.97	262	6.78	823	733.97	337	225.72	318	111.66	261	104.72	19	10.47	38	16.27	19	7.67	19	5.24

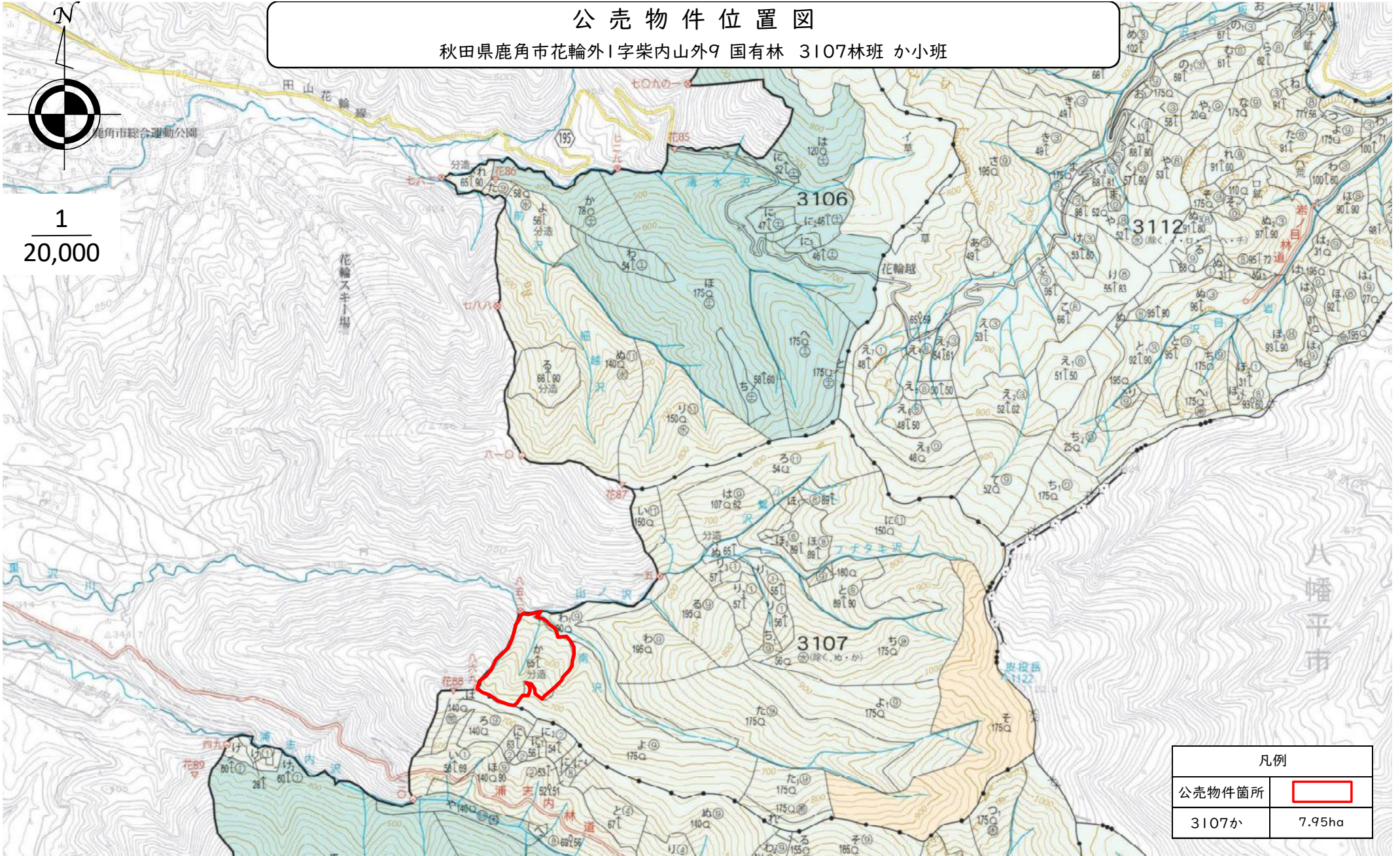
3号物件	(本)計	(材積)計
	6,550	3,580.02

公売物件位置図

秋田県鹿角市花輪外1字柴内山外9 国有林 3107林班 か小班

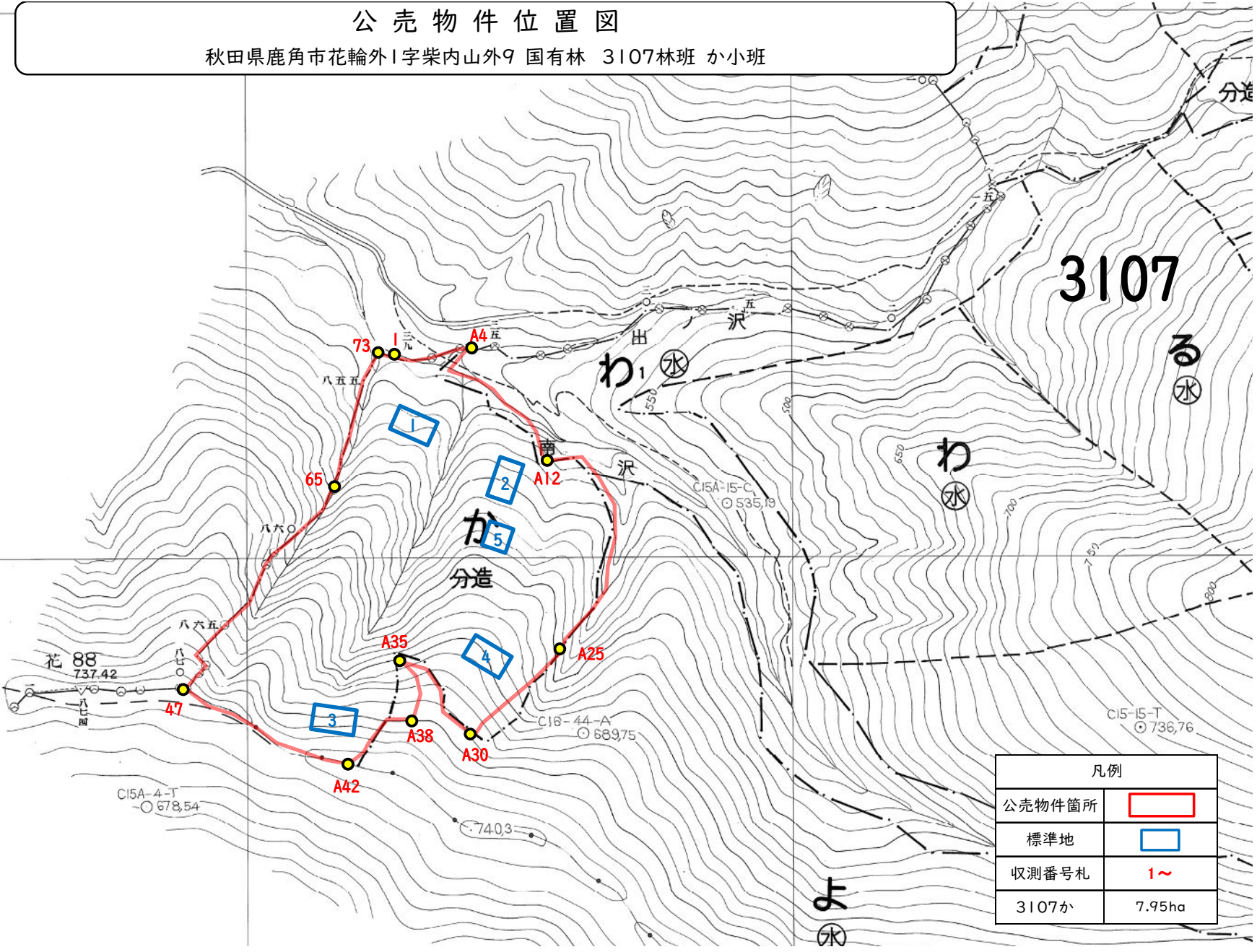
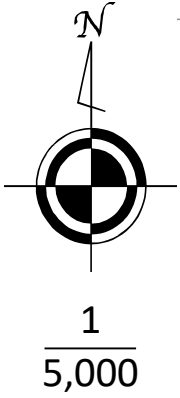


1
20,000



凡例	
公売物件箇所	
3107か	7.95ha

公売物件位置図
秋田県鹿角市花輪外1字柴内山外9 国有林 3107林班 か小班



鹿角市花輪
鹿角市八幡平

凡例	
公売物件箇所	
標準地	
収測番号札	1~
3107か	7.95ha

公 売 物 件 明 細 書 (立 木)

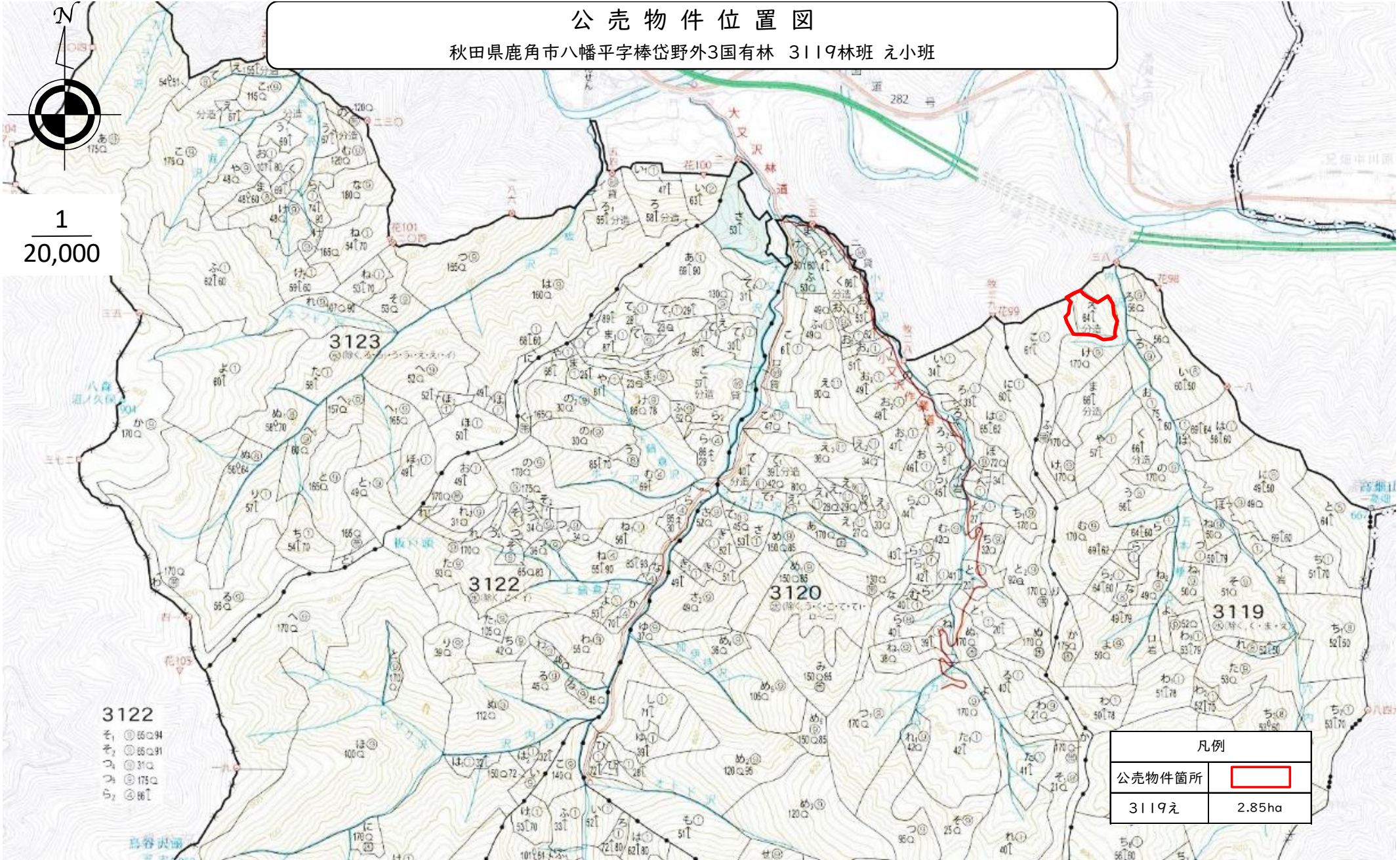
森林事務所	林名区分	林齢 (年)	面積 (ha)	伐採方法	伐採率 (%)	特記事項
花輪	分収造林	69	2.8499	皆伐	100	1. 本物件は一部民有地と接しているため、境界標等を損傷しないようにすること。許可なく民有地に侵入しないこと。 2. 本物件の搬出で予定している橋梁については、重量制限があり2t車でのトラック運材となるため注意すること。 3. 本物件の搬出で予定している作業道沿いに貸付している堰堤および堆砂敷が設置されているため、損傷させないよう十分対策を講じること。損傷させた場合は、買受人の責において原状回復すること。なお、貸付箇所を使用する場合は、借受人と協議・調整すること。 4. 本物件の搬出で予定している作業道沿いの小班 (3120ニ林小班外) は砂防指定地に指定されているため、当該小班を通行する場合は、事前に必要な手続きを行ってから作業に着手すること。
国有林名	調査方法	官収割合 (%)	保安林	自然公園	砂防指定	
棒岱野外3	標準地調査法	官20 民80	—	—	—	
林小班 3119え	車両制限 (t)	搬出期限(ヶ月)	分収造林契約 鹿角市長			

樹種 <small>平均 (径級/樹高)</small>	秋田杉 一般材		サワグルミ 一般材		ホオノキ 一般材		その他広葉樹 低質材											
	本数	材積 (m ³)	本数	材積 (m ³)	本数	材積 (m ³)	本数	材積 (m ³)	本数	材積 (m ³)	本数	材積 (m ³)	本数	材積 (m ³)	本数	材積 (m ³)	本数	材積 (m ³)
10 cm以下							185	4.44										
12 cm							37	1.48										
14 cm							18	1.29										
16 cm																		
18 cm																		
20 cm	37	6.47					18	3.70										
22 cm	18	4.62																
24 cm	37	12.57	18	5.91														
26 cm	129	48.42																
28 cm	74	33.26																
30 cm	92	55.07																
32 cm	92	58.58																
34 cm	74	55.07			18	13.68												
36 cm	148	124.74																
38 cm	166	161.52																
40 cm	37	40.10																
42 cm	148	190.16																
44 cm	148	217.32																
46 cm	74	119.75																
48 cm	92	165.40																
50 cm	111	219.73																
52 cm	74	168.72																
54 cm	37	85.56																
56 cm以上																		
計	1,588	1,767.06	18	5.91	18	13.68	258	10.91										

4号物件	(本) 計	(材積) 計
	1,882	1,797.56

公売物件位置図

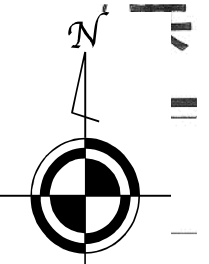
秋田県鹿角市八幡平字棒岱野外3国有林 3119林班 え小班



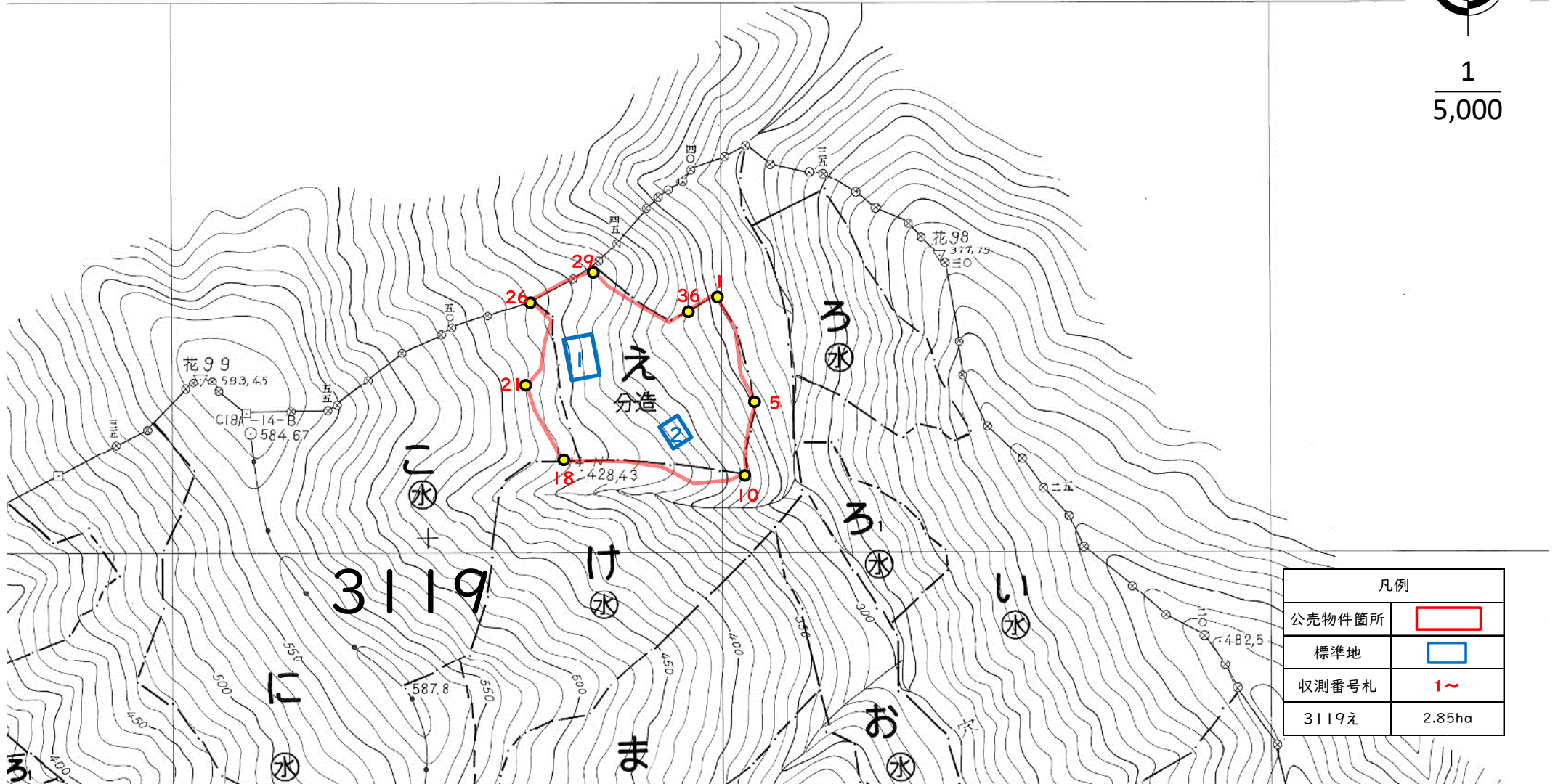
3122
そ ⑤ 55.94
そ ⑥ 55.91
つ ③ 31.0
つ ④ 175.0
ら ② 86.1

公売物件位置図

秋田県鹿角市八幡平字棒岱野外3国有林 3119林班 え小班



1
5,000



凡例	
公売物件箇所	
標準地	
収測番号札	1~
3119え	2.85ha

公 売 物 件 明 細 書 (立 木)

森林事務所	林名区分	林齢 (年)	面積 (ha)	伐採方法	伐採率 (%)	特記事項
花輪	分収造林	63	4.73	皆伐	100	1. 本物件は一部民有地と接しているため、境界標等を損傷しないようにすること。許可なく民有地に侵入しないこと。 2. 本物件の近隣に貸付している水槽・水路・堰堤および堆砂敷が設置されているため、損傷させないよう十分対策を講じること。損傷させた場合は、買受人の責において原状回復すること。なお、貸付箇所を使用する場合は、借受人と協議・調整すること。 3. 本物件の近隣の小班 (3123イ林小班) は砂防指定地に指定されているため、当該小班を通行する場合は、事前に必要な手続きを行ってから作業に着手すること。 4. 本物件の搬出で予定している橋梁については、重量制限があり2t車でのトラック運材となるため注意すること。 5. 本物件は森林施工を行うにあたり周辺環境へ配慮する必要があり、12月から8月までは作業することはできないため注意すること。(作業可能期間9月から11月)
国有林名	調査方法	官収割合 (%)	保安林	自然公園	砂防指定	
棒岱野外3	直径毎木法	官30 民70	—	—	—	
林小班	車両制限 (t)	搬出期限(ヶ月)	分収造林契約			
3123ろ	2	36	川部部分林組合			

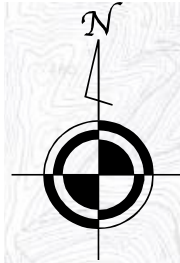
樹種 <small>平均 (径級/樹高)</small>	秋田杉 一般材		秋田杉 低質材		カラマツ 一般材		ブナ 一般材		クリ 一般材		ミズナラ 一般材		オニグルミ 一般材		ダケカンバ 一般材		カツラ 一般材		ホオノキ 一般材	
	本数	材積 (m³)	本数	材積 (m³)	本数	材積 (m³)	本数	材積 (m³)	本数	材積 (m³)	本数	材積 (m³)	本数	材積 (m³)	本数	材積 (m³)	本数	材積 (m³)	本数	材積 (m³)
10 cm以下			15	0.31																
12 cm	14	0.84																		
14 cm	31	3.10																		
16 cm	96	12.48																		
18 cm	122	21.96			4	0.83														
20 cm	202	50.50			3	0.73														
22 cm	262	83.84			2	0.66	2	0.60	4	1.08	4	1.15			1	0.32	1	0.17	5	1.38
24 cm	306	119.34			9	3.88			4	1.22			1	0.34	1	0.39			7	2.37
26 cm	328	157.44			3	1.65	1	0.48	1	0.33					3	1.36			5	1.96
28 cm	315	185.85			10	6.59			1	0.48	5	2.60							8	3.90
30 cm	339	237.30			8	6.26					1	0.61	1	0.46	2	1.34			3	1.77
32 cm	339	281.37			11	9.90							1	0.69	4	3.03			1	0.59
34 cm	271	262.87			7	7.07	1	0.85												
36 cm	205	219.35			5	6.03	1	0.83							2	1.74				
38 cm	209	259.16			3	4.21									2	2.25	1	0.73		
40 cm	153	218.79					1	1.22							1	1.22				
42 cm	106	163.24													2	2.51				
44 cm	72	125.28													1	1.28				
46 cm	55	102.85													1	1.64				
48 cm	14	29.26																		
50 cm	14	31.36																		
52 cm	9	22.41																		
54 cm	11	29.04																		
56 cm	2	5.50																		
58 cm																				
60 cm																				
62 cm以上	1	3.77																		
計	3,476	2,626.90	15	0.31	65	47.81	6	3.98	10	3.11	10	4.36	3	1.49	20	17.08	2	0.90	29	11.97

5号物件	(本) 計	(材積) 計
	4,165	2,767.73

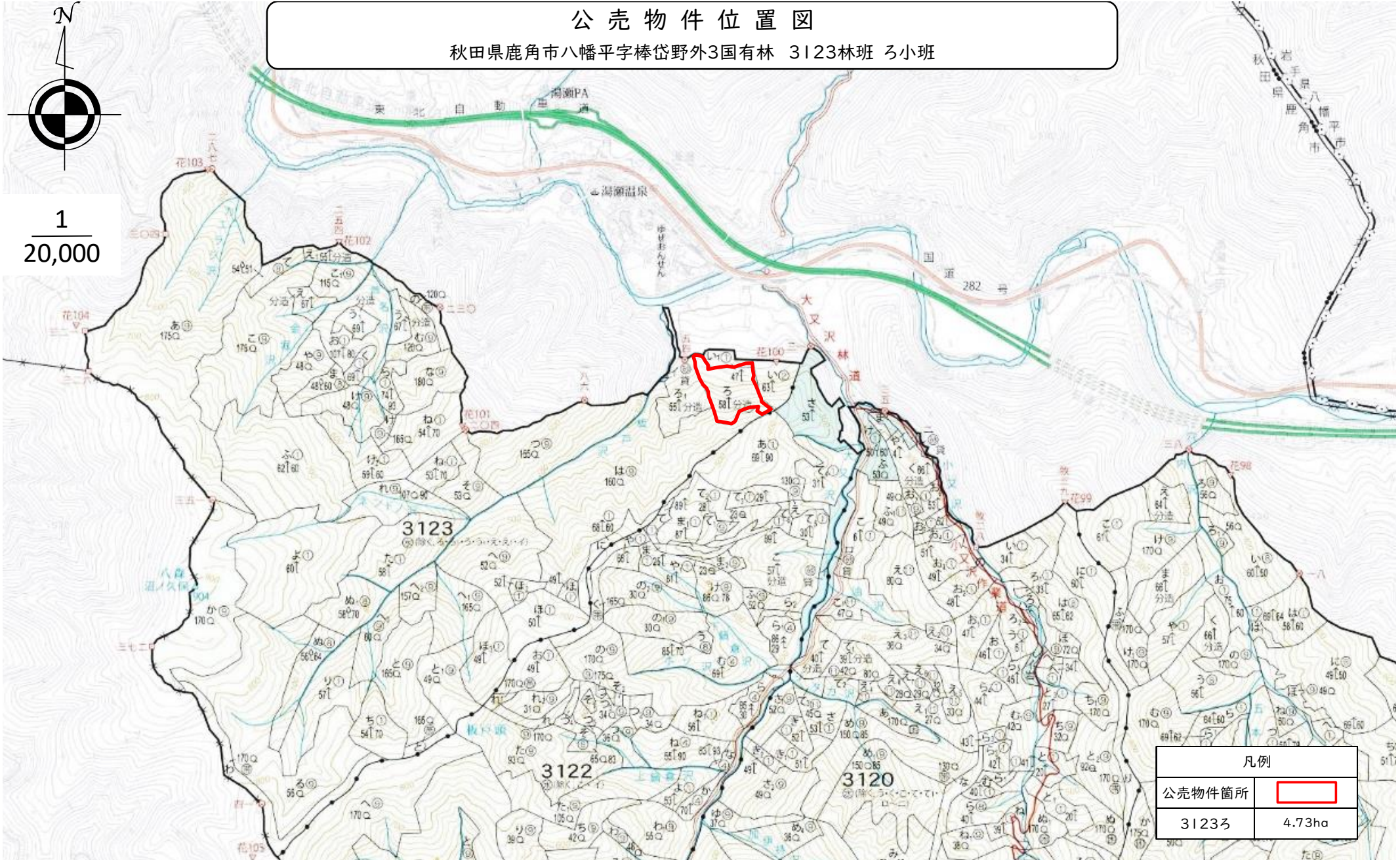
樹種 (平均 径級ノ樹高)	サクラ 一般材		イタヤカエデ 一般材		トチノキ 一般材		シナノキ 一般材		センノキ 一般材		シウリザクラ 一般材		その他広葉樹 一般材		その他広葉樹 低質材		(本)	(m³)	(本)	(m³)
	22 (本)	15 (m³)	28 (本)	17 (m³)	28 (本)	16 (m³)	28 (本)	14 (m³)	28 (本)	18 (m³)	22 (本)	14 (m³)	24 (本)	17 (m³)	14 (本)	10 (m³)				
10 cm以下															174	3.09				
12 cm															67	2.68				
14 cm															62	4.34				
16 cm															71	7.10				
18 cm															63	10.08				
20 cm															75	15.75				
22 cm	1	0.28	1	0.25							1	0.24								
24 cm	1	0.26							1	0.34			2	0.64						
26 cm					1	0.37							2	0.79						
28 cm							1	0.32					1	0.51						
30 cm			1	0.49	1	0.46	1	0.49												
32 cm			1	0.72					1	0.62										
34 cm																				
36 cm																				
38 cm																				
40 cm																				
42 cm																				
44 cm																				
46 cm																				
48 cm																				
50 cm																				
52 cm																				
54 cm																				
56 cm																				
58 cm																				
60 cm																				
62 cm以上																				
計	2	0.54	3	1.46	2	0.83	2	0.81	2	0.96	1	0.24	5	1.94	512	43.04				

公売物件位置図

秋田県鹿角市八幡平字棒岱野外3国有林 3123林班 ろ小班

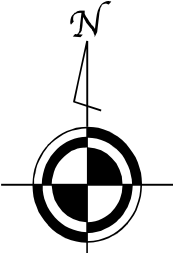


1
20,000

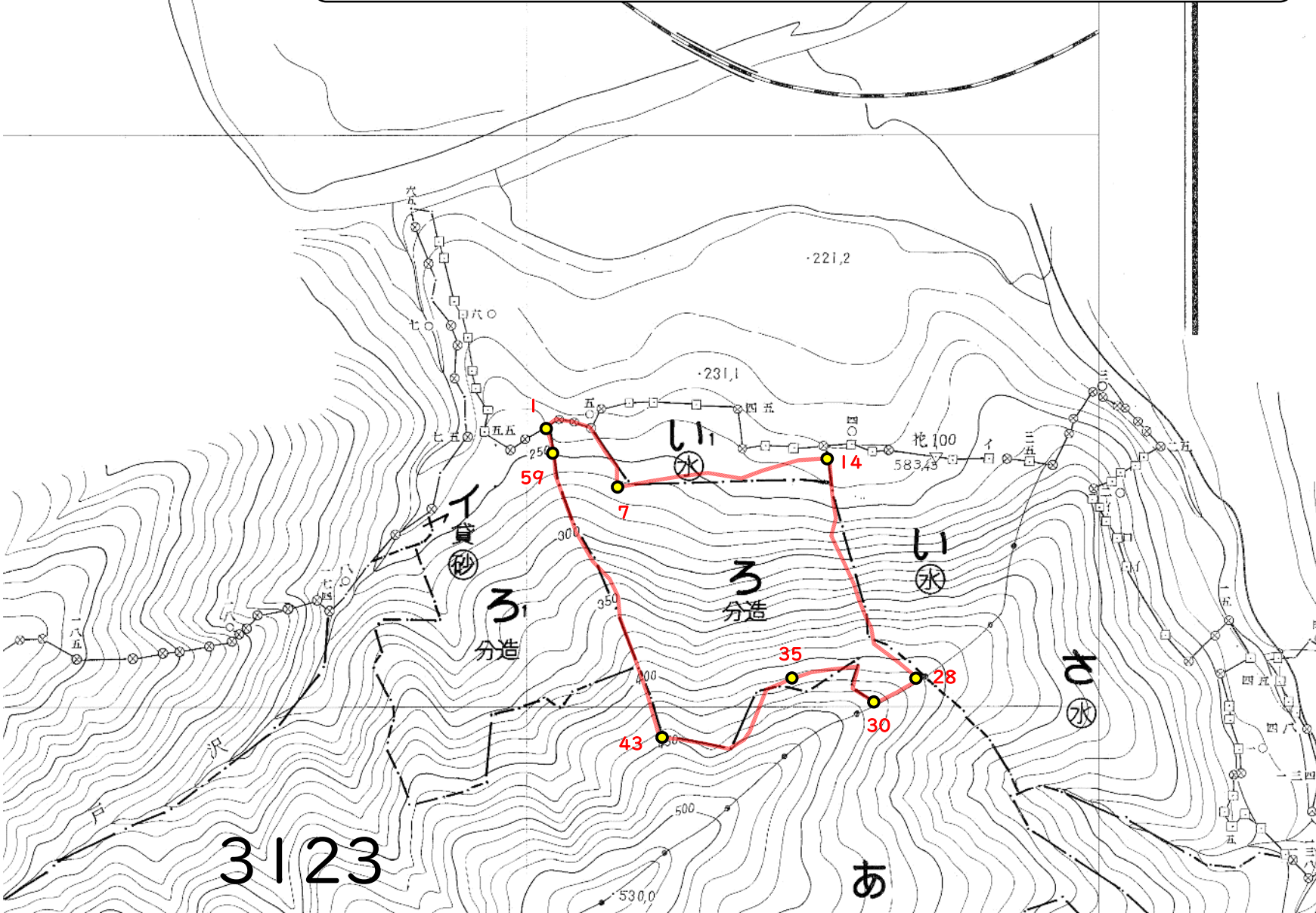


凡例	
公売物件箇所	
3123ろ	4.73ha

公売物件位置図
 秋田県鹿角市八幡平字棒岱野外3国有林 3123林班 3小班



1
 ———
 5,000



凡例	
公売物件箇所	
標準地	
収測番号札	1~
3123	4.73ha

公 売 物 件 明 細 書 (立 木)

森林事務所	林名区分	林齢 (年)	面積 (ha)	伐採方法	伐採率 (%)	特記事項
花輪	分収造林	60	4.3291	皆伐	100	1. 本物件は一部民有地と接しているため、境界標等を損傷しないようにすること。許可なく民有地に侵入しないこと。 2. 本物件の区域内および区域に隣接して、貸付している水槽・水路・堰堤および堆砂敷が設置されているため、損傷させないよう十分対策を講じること。損傷させた場合は、買受人の責において原状回復すること。なお、貸付箇所を使用する場合は、借受人と協議・調整すること。 3. 本物件の隣接の小班 (3123イ林小班) は砂防指定地に指定されているため、当該小班を通行する場合は、事前に必要な手続きを行ってから作業に着手すること。 4. 本物件の搬出で予定している橋梁については、重量制限があり2t車でのトラック運材となるため注意すること。 5. 本物件は森林施業を行うにあたり周辺環境へ配慮する必要があるため、12月から8月までは作業することはできないため注意すること。(作業可能期間9月から11月)
国有林名	調査方法	官収割合 (%)	保安林	自然公園	砂防指定	
棒岱野外3	直径毎木法	官30 民70	—	—	—	
林小班	車両制限 (t)	搬出期限 (ヶ月)	分収造林契約			
3123ろ1	2	36	川部部分林組合			

樹種 (平均 径級/樹高)	秋田杉 一般材		秋田杉 低質材		カラマツ 一般材		アカマツ 一般材		ネズコ 一般材		ネズコ 低質材		ブナ 一般材		ミズナラ 一般材		サワグルミ 一般材		オニグルミ 一般材	
	本数 (本)	材積 (m³)	本数 (本)	材積 (m³)	本数 (本)	材積 (m³)	本数 (本)	材積 (m³)	本数 (本)	材積 (m³)	本数 (本)	材積 (m³)	本数 (本)	材積 (m³)	本数 (本)	材積 (m³)	本数 (本)	材積 (m³)	本数 (本)	材積 (m³)
10 cm以下			2	0.08							7	0.17								
12 cm	55	3.85							1	0.05										
14 cm	90	9.00							1	0.05										
16 cm	138	19.32			1	0.17														
18 cm	178	35.60			1	0.18														
20 cm	264	68.64			1	0.29			1	0.18										
22 cm	267	90.78															4	1.20	2	0.57
24 cm	329	138.18					1	0.31					2	0.56	1	0.24	5	1.64	4	1.61
26 cm	329	171.08											1	0.33			3	1.25	2	0.92
28 cm	307	190.34							1	0.37			4	1.69	1	0.43	7	3.39	2	1.19
30 cm	292	216.08											1	0.52			3	1.80	2	1.43
32 cm	243	213.84											3	1.39			1	0.82	1	0.72
34 cm	195	200.85			1	1.01							1	0.55			3	2.63	1	0.74
36 cm	169	201.11							1	0.78							4	3.81		
38 cm	130	170.30											1	0.73						
40 cm	91	136.50							1	1.07			3	2.83			1	1.22		
42 cm	62	104.78											1	1.17			1	1.28		
44 cm	49	89.18											1	1.09						
46 cm	30	61.20											2	2.59						
48 cm	25	54.75																		
50 cm	9	21.87																		
52 cm	5	12.95											1	1.50			1	2.21		
54 cm	10	26.52																		
56 cm	5	14.48											1	1.72						
58 cm	1	3.22											1	1.93			1	2.71		
60 cm																				
62 cm以上	2	7.02											5	15.50						
計	3,275	2,261.44	2	0.08	4	1.65	1	0.31	6	2.50	7	0.17	28	34.10	2	0.67	34	23.96	14	7.18

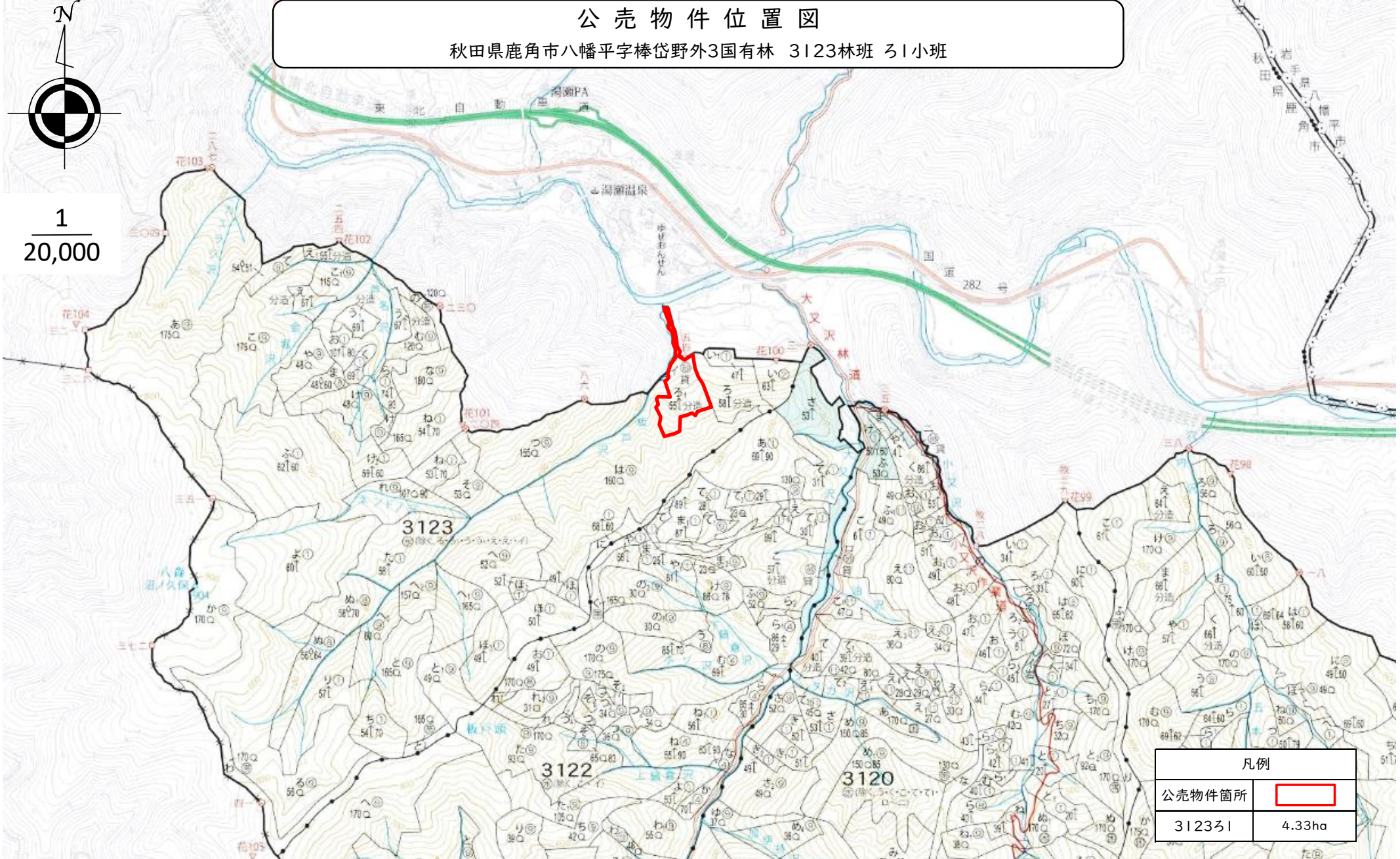
6号物件	(本)計	(材積)計
	4,035	2,432.68

樹種 平均 (径級/樹高)	ウダイカンバ 一般材		ケヤキ 一般材		カツラ 一般材		ホオノキ 一般材		サクラ 一般材		イタヤカエデ 一般材		カエデ 一般材		トチノキ 一般材		シナノキ 一般材		センノキ 一般材	
	22 (本)	15 (m ²)	30 (本)	15 (m ²)	36 (本)	19 (m ²)	26 (本)	17 (m ²)	26 (本)	15 (m ²)	22 (本)	16 (m ²)	50 (本)	13 (m ²)	42 (本)	18 (m ²)	30 (本)	19 (m ²)	22 (本)	15 (m ²)
10 cm以下																				
12 cm																				
14 cm																				
16 cm																				
18 cm																				
20 cm																				
22 cm	1	0.25					10	2.77	1	0.27	1	0.27			2	0.37			1	0.25
24 cm	1	0.30					6	2.00					1	0.16	2	0.56				
26 cm							6	2.50	1	0.33					2	0.77	1	0.39		
28 cm			1	0.38			7	3.28	1	0.35					2	0.78	1	0.40		
30 cm							1	0.52							1	0.84				
32 cm			1	0.52					1	0.52					1	0.52				
34 cm															1	0.59				
36 cm					1	0.83	2	1.35							1	0.78				
38 cm																				
40 cm																	1	1.27		
42 cm													1	0.83						
44 cm															3	3.54				
46 cm													1	1.00						
48 cm																				
50 cm															1	1.91				
52 cm							1	1.74							2	4.12				
54 cm															1	1.86				
56 cm															1	2.36				
58 cm																				
60 cm															1	2.05				
62 cm以上													1	3.16	1	4.57				
計	2	0.55	2	0.90	1	0.83	33	14.16	4	1.47	1	0.27	4	5.15	22	25.62	3	2.06	1	0.25

公売物件位置図
秋田県鹿角市八幡平字棒岱野外3国有林 3123林班 ろ1小班



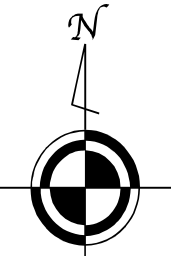
1
20,000



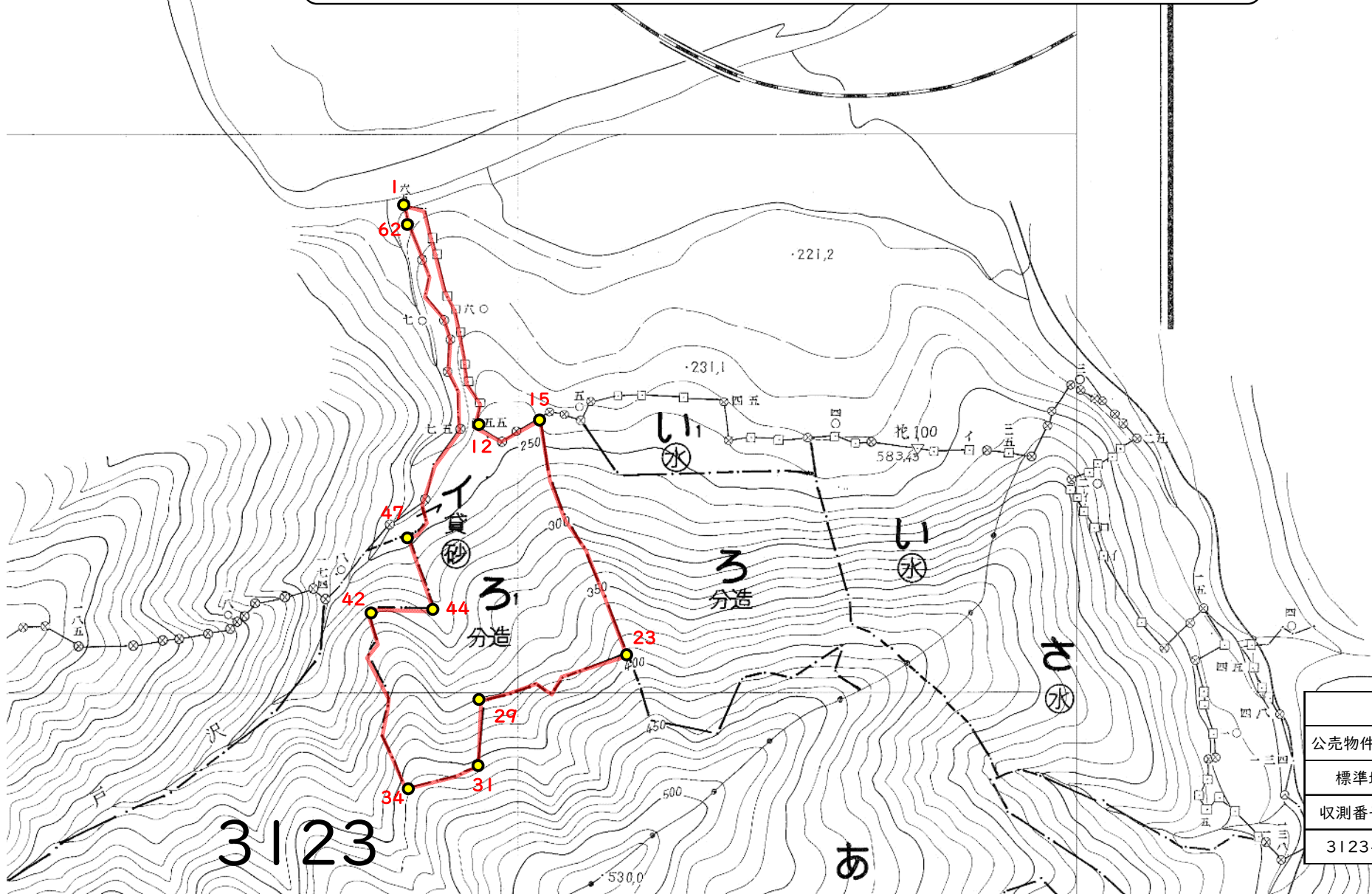
凡例	
公売物件箇所	
3123ろ1	4.33ha



公売物件位置図

秋田県鹿角市八幡平字棒岱野外3国有林 3123林班 31小班



1
5,000



凡例	
公売物件箇所	
標準地	
収測番号札	1~
312331	4.33ha

公 売 物 件 明 細 書 (立 木)

森林事務所	林名区分	林齢 (年)	面積 (ha)	伐採方法	伐採率 (%)	特記事項
花輪	分収造林	72	1.35	皆伐	100	1. 本物件の搬出で予定している橋梁については、重量制限があり2t車でのトラック運材となるため注意すること。 2. 本物件は森林施業を行うにあたり周辺環境へ配慮する必要がある、12月から8月までは作業することはできないため注意すること。(作業可能期間9月から11月)
国有林名	調査方法	官収割合 (%)	保安林	自然公園	砂防指定	
棒岱野外3	直径毎木法	官20 民80	—	—	—	
林小班 3123う	車両制限 (t)	搬出期限(ヶ月)	分収造林契約 川部部分林組合			

樹種 平均 (径級/樹高)	秋田杉 一般材		秋田杉 低質材		サワグルミ 一般材		ホオノキ 一般材		トチノキ 一般材		その他広葉樹 低質材									
	34 (本)	22 (m ³)	8 (本)	4 (m ³)	32 (本)	18 (m ³)	28 (本)	14 (m ³)	26 (本)	16 (m ³)	16 (本)	11 (m ³)	(本)	(m ³)	(本)	(m ³)	(本)	(m ³)	(本)	(m ³)
10 cm以下			3	0.04																
12 cm	6	0.30									1	0.04								
14 cm	12	0.96									1	0.06								
16 cm	15	1.65									4	0.45								
18 cm	34	5.44																		
20 cm	41	9.43											2	0.35						
22 cm	34	9.86								1	0.24									
24 cm	47	17.39			1	0.26	2	0.48	2	0.63										
26 cm	53	25.44			1	0.39			1	0.33										
28 cm	52	30.68			3	1.52			4	1.79										
30 cm	73	51.10																		
32 cm	37	32.56			2	1.18														
34 cm	48	49.44			1	0.78														
36 cm	66	78.54					1	0.78												
38 cm	55	75.35			1	1.06														
40 cm	49	76.93			2	2.03														
42 cm	42	73.92																		
44 cm	61	120.78																		
46 cm	18	32.87																		
48 cm	22	45.05																		
50 cm	18	38.92																		
52 cm	18	42.29																		
54 cm	10	25.33																		
56 cm	1	2.80																		
58 cm	4	12.62																		
60 cm	2	6.14																		
62 cm以上	4	12.59																		
計	822	878.38	3	0.04	11	7.22	3	1.26	8	2.99	8	0.90								

7号物件	(本) 計	(材積) 計
	855	890.79

公 売 物 件 明 細 書 (立 木)

森林事務所	林名区分	林齢 (年)	面積 (ha)	伐採方法	伐採率 (%)	特記事項
花輪	分収造林	72	1.5762	皆伐	100	1. 本物件の搬出で予定している橋梁については、重量制限があり2t車でのトラック運材となるため注意すること。 2. 本物件は森林施業を行うにあたり周辺環境へ配慮する必要がある、12月から8月までは作業することはできないため注意すること。(作業可能期間9月から11月)
国有林名	調査方法	官収割合 (%)	保安林	自然公園	砂防指定	
棒岱野外3	直径毎木法	官20 民80	—	—	—	
林小班	車両制限 (t)	搬出期限(ヶ月)	分収造林契約			
3123え	2	36	川部部分林組合			

樹種 平均 (径級/樹高)	秋田杉 一般材		秋田杉 低質材		カラマツ 一般材		サワグルミ 一般材		カエデ 一般材		トチノキ 一般材		その他広葉樹 低質材		(本)	(m ²)	(本)	(m ²)	(本)	(m ²)
	34 (本)	22 (m ²)	8 (本)	4 (m ²)	32 (本)	16 (m ²)	40 (本)	20 (m ²)	42 (本)	20 (m ²)	32 (本)	17 (m ²)	12 (本)	9 (m ²)						
10 cm以下			1	0.01										12	0.33					
12 cm	9	0.45												2	0.12					
14 cm	9	0.63												3	0.21					
16 cm	17	1.87												5	0.40					
18 cm	25	3.75												1	0.14					
20 cm	42	8.82												1	0.17					
22 cm	36	9.72									1	0.24								
24 cm	51	17.34						2	0.64		2	0.62								
26 cm	50	21.00						2	0.77											
28 cm	49	26.95						2	0.94		2	0.83								
30 cm	73	48.18																		
32 cm	80	62.40			1	0.60	1	0.66												
34 cm	65	59.80					1	0.59			1	0.59								
36 cm	72	77.04					1	0.87	1	0.70										
38 cm	63	78.12									2	1.79								
40 cm	58	82.94									1	1.27								
42 cm	56	90.16					2	1.82			1	0.94								
44 cm	44	76.56					2	2.75												
46 cm	42	82.32					1	1.70												
48 cm	36	78.84					1	1.15												
50 cm	28	68.04								1	1.84									
52 cm	20	51.80																		
54 cm	14	40.18																		
56 cm	9	28.44					1	2.27												
58 cm	3	10.02					2	5.23												
60 cm	1	3.27																		
62 cm以上	5	17.07					1	3.17												
計	957	1,045.71	1	0.01	1	0.60	19	22.56	2	2.54	10	6.28	24	1.37						

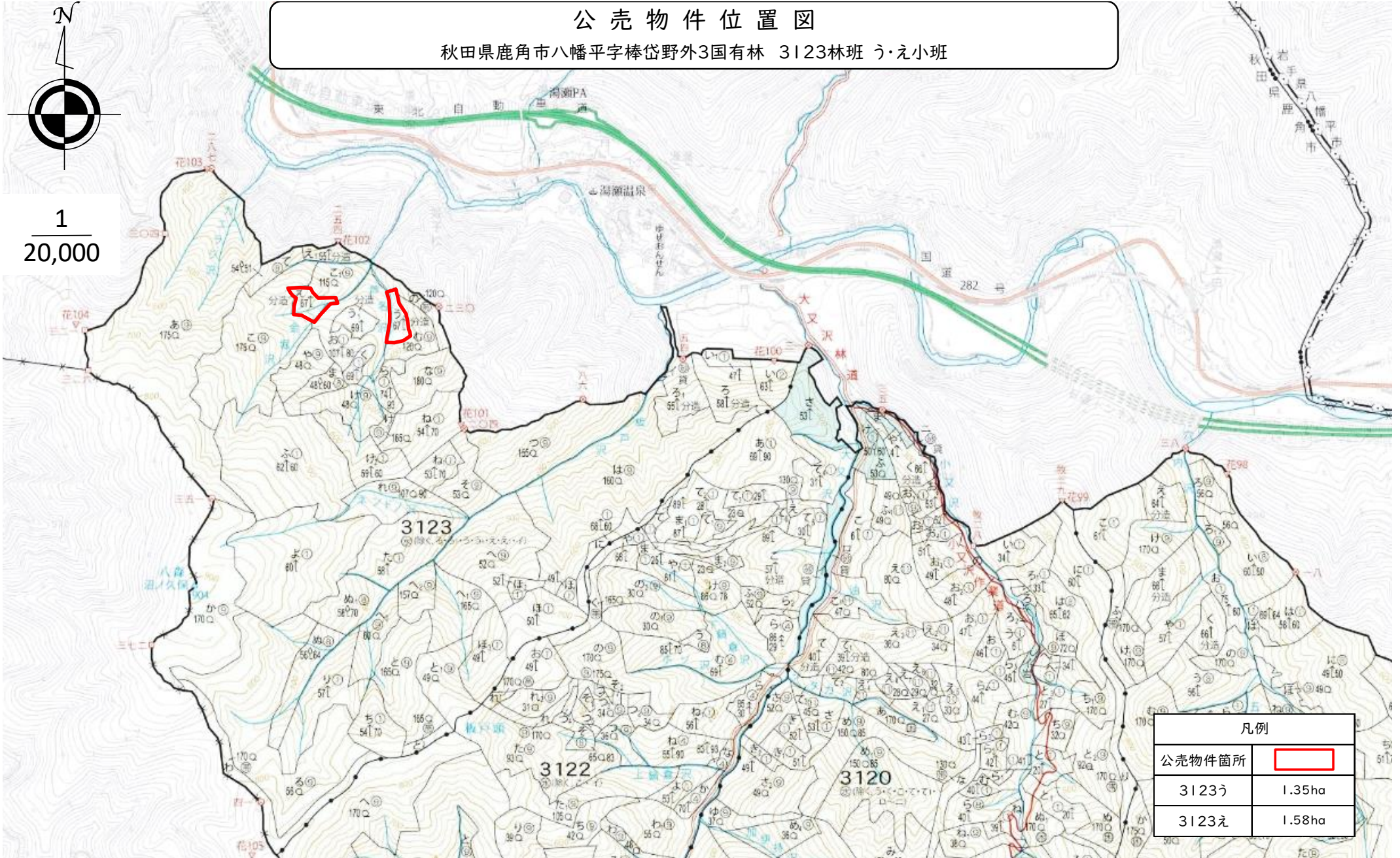
7号物件	(本)計	(材積)計
	1,014	1,079.07

公売物件位置図

秋田県鹿角市八幡平字棒岱野外3国有林 3123林班 う・え小班



1
20,000



凡例	
公売物件箇所	
3123う	1.35ha
3123え	1.58ha

公売物件位置図

秋田県鹿角市八幡平字棒岱野外3国有林 3123林班 う・え小班

道 282 号
花 輪

C17-45-C
○229,54

花102-254
又391.34

え
分造

う
分造

え
分造

う
分造

の
分造

う
分造

む
分造

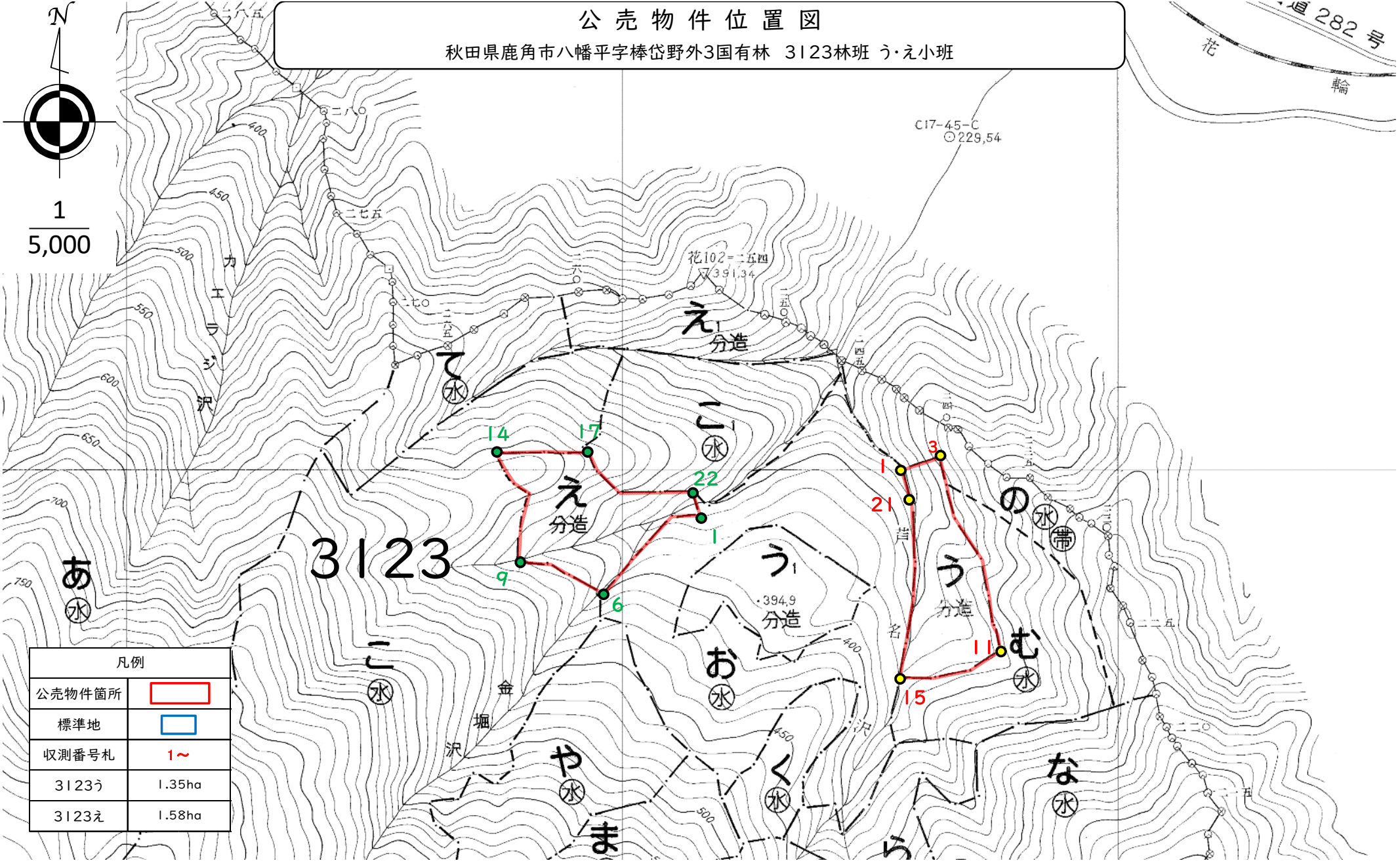
な
分造

3123



1
5,000

凡例	
公売物件箇所	
標準地	
収測番号札	1~
3123う	1.35ha
3123え	1.58ha



公 売 物 件 明 細 書 (立 木)

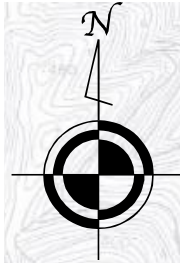
森林事務所	林名区分	林齢 (年)	面積 (ha)	伐採方法	伐採率 (%)	特記事項
花輪	分収造林	74	1.60	皆伐	100	1. 本物件の搬出で予定している橋梁については、重量制限があり2t車でのトラック運材となるため注意すること。 2. 本物件は森林施業を行うにあたり周辺環境へ配慮する必要があり、12月から8月までは作業することはできないため注意すること。(作業可能期間9月から11月)
国有林名	調査方法	官収割合 (%)	保安林	自然公園	砂防指定	
棒岱野外3	直径毎木法	官30 民70	—	—	—	
林小班 3123う1	車両制限 (t)	搬出期限(ヶ月)	分収造林契約			
	2	36	川部部分林組合			

樹種 平均 (径級/樹高)	秋田杉 一般材		オニグルミ 一般材		トチノキ 一般材		その他広葉樹 低質材											
	36	24	38	20	26	17	12	9	(本)	(m ³)	(本)	(m ³)	(本)	(m ³)	(本)	(m ³)	(本)	(m ³)
本数/材積	(本)	(m ³)	(本)	(m ³)	(本)	(m ³)	(本)	(m ³)	(本)	(m ³)	(本)	(m ³)	(本)	(m ³)	(本)	(m ³)	(本)	(m ³)
10 cm以下							5	0.08										
12 cm	2	0.14					3	0.13										
14 cm	4	0.44					3	0.20										
16 cm	6	0.90																
18 cm	3	0.66																
20 cm	23	6.44					3	0.63										
22 cm	31	11.16			1	0.28												
24 cm	43	19.35																
26 cm	65	35.75																
28 cm	76	50.16			1	0.45												
30 cm	103	80.34			1	0.52												
32 cm	101	88.88																
34 cm	80	82.40																
36 cm	105	118.65																
38 cm	83	108.73	1	0.96														
40 cm	84	126.00																
42 cm	79	127.19																
44 cm	65	118.30																
46 cm	51	99.96																
48 cm	22	45.98																
50 cm	26	60.58																
52 cm	18	44.82																
54 cm	18	47.52																
56 cm	18	52.56																
58 cm	8	24.72																
60 cm	2	6.80																
62 cm以上	9	35.68																
計	1,125	1,394.11	1	0.96	3	1.25	14	1.04										

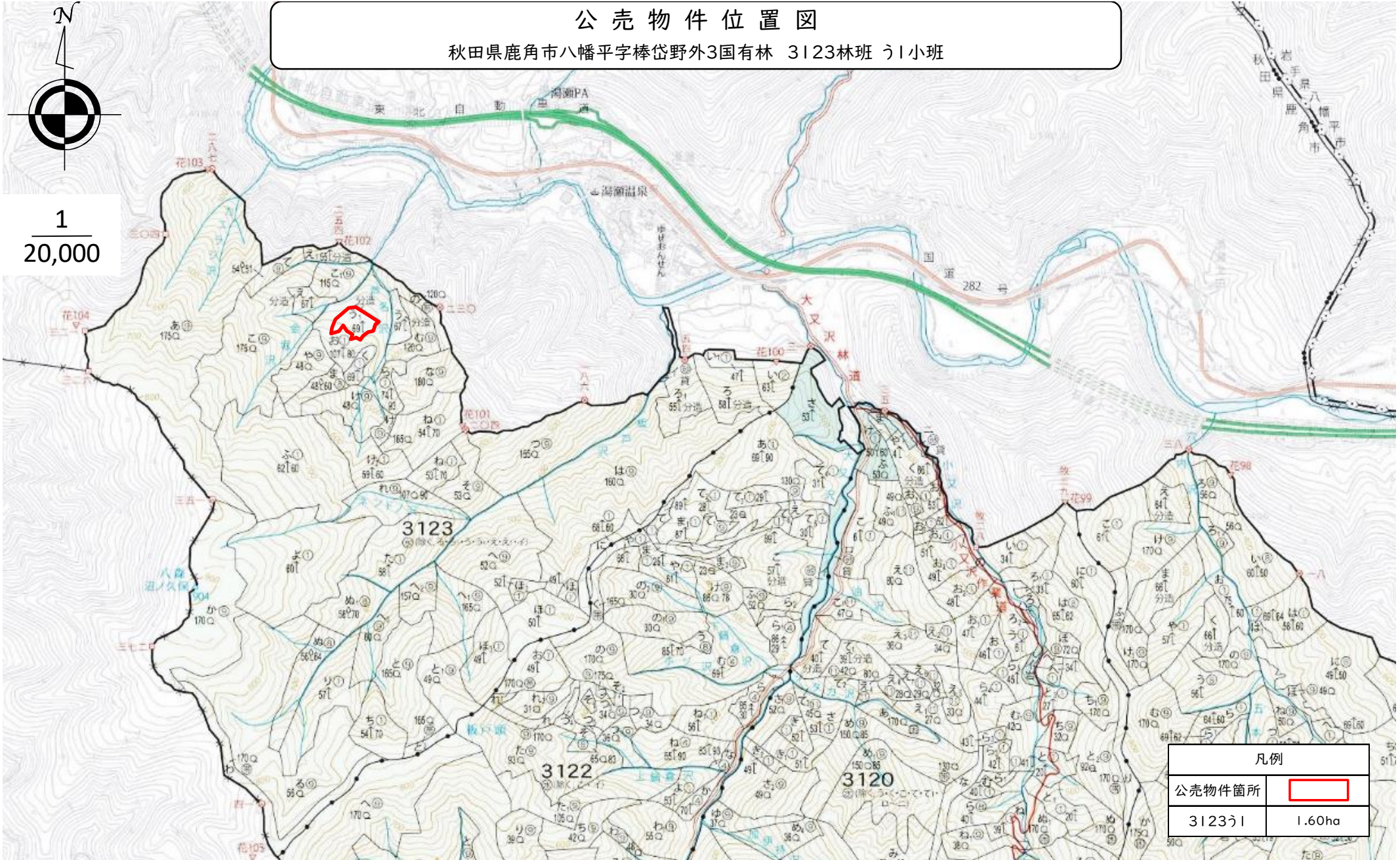
8号物件	(本) 計	(材積) 計
	1,143	1,397.36

公売物件位置図

秋田県鹿角市八幡平字棒岱野外3国有林 3123林班 う1小班



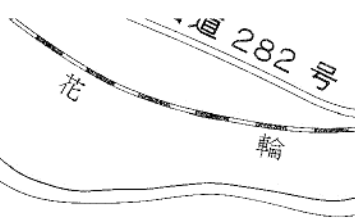
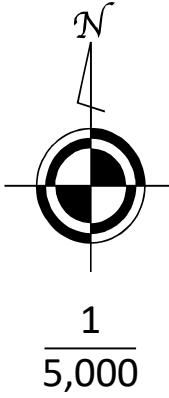
1
20,000



凡例	
公売物件箇所	
3123う1	1.60ha

公売物件位置図

秋田県鹿角市八幡平字棒岱野外3国有林 3123林班 う1小班



凡例	
公売物件箇所	
標準地	
収測番号札	1~
3123う1	1.60ha

公 売 物 件 明 細 書 (立 木)

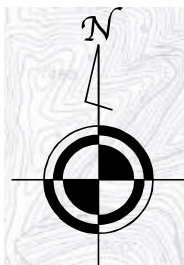
森林事務所	林名区分	林齢 (年)	面積 (ha)	伐採方法	伐採率 (%)	特記事項
花輪	分収造林	60	1.40	皆伐	100	1. 本物件は一部民有地と接しているため、境界標等を損傷しないようにすること。許可なく民有地に侵入しないこと。 2. 本物件の搬出で予定している橋梁については、重量制限があり2t車でのトラック運材となるため注意すること。 3. 本物件は森林施業を行うにあたり周辺環境へ配慮する必要がある、12月から8月までは作業することはできないため注意すること。(作業可能期間9月から11月)
国有林名	調査方法	官収割合 (%)	保安林	自然公園	砂防指定	
棒岱野外3	直径毎木法	官30 民70	—	—	—	
林小班	車両制限 (t)	搬出期限(ヶ月)	分収造林契約			
3123え1	2	36	川部部分林組合			

樹種 (平均 径級/樹高)	秋田杉 一般材		秋田杉 低質材		カラマツ 一般材		アカマツ 一般材		ヒメコマツ 一般材		ヒメコマツ 低質材		ミズナラ 一般材		ケヤキ 一般材		ホオノキ 一般材		トチノキ 一般材	
	28	18	8	5	24	18	30	19	22	14	8	5	32	16	24	13	24	15	26	13
本数/材積	(本)	(m ³)	(本)	(m ³)	(本)	(m ³)	(本)	(m ³)	(本)	(m ³)	(本)	(m ³)	(本)	(m ³)	(本)	(m ³)	(本)	(m ³)	(本)	(m ³)
10 cm以下			39	0.79							1	0.02								
12 cm	38	1.52			5	0.27			1	0.04										
14 cm	32	2.24			6	0.48			1	0.06										
16 cm	47	4.70			14	1.82														
18 cm	38	5.70			19	3.49			1	0.16										
20 cm	47	9.40			21	5.05														
22 cm	40	10.80			31	9.86			1	0.36			1	0.22	1	0.20	1	0.22		
24 cm	58	19.72			34	13.69	2	0.76	1	0.33			1	0.22			1	0.32	1	0.24
26 cm	50	22.50			25	12.29	1	0.55	1	0.54			1	0.33	3	0.91	1	0.30		
28 cm	35	19.25			17	10.53											1	0.45	1	0.38
30 cm	45	29.70			14	9.86							1	0.37						
32 cm	56	46.48			10	8.32	1	0.75					1	0.62						
34 cm	40	38.80			3	2.94			1	0.79			1	0.66						
36 cm	29	32.77			4	4.90	1	0.99												
38 cm	34	44.54			3	3.89							1	0.73						
40 cm	33	51.81			1	1.46														
42 cm	22	38.72			1	1.61	1	1.35												
44 cm	5	7.25																		
46 cm	8	13.75											1	1.70						
48 cm	1	1.47																		
50 cm	3	5.49																		
52 cm	3	6.44																		
54 cm	1	2.32																		
56 cm	1	2.69																		
58 cm																				
60 cm																				
62 cm以上																				
計	666	418.06	39	0.79	208	90.46	6	4.40	7	2.28	1	0.02	8	4.85	4	1.11	4	1.29	2	0.62

9号物件	(本)計	(材積)計
	1,167	541.34

公売物件位置図

秋田県鹿角市八幡平字棒岱野外3国有林 3123林班 え1小班



1
20,000



凡例	
公売物件箇所	
3123え1	1.40ha

公 売 物 件 明 細 書 (立 木)

森林事務所	林名区分	林齢 (年)	面積 (ha)	伐採方法	伐採率 (%)	特記事項
花輪	分収造林	72	1.74	皆伐	100	1. 本物件の付近には貸付地 (3175イ林小班外) があるため、貸付地内の設備や電線等、市道を損傷しないようにすること。損傷させた場合は、買受者が賠償の責を負うこと。また、許可なく貸付地内に侵入しないこと。なお、貸付箇所を使用したい場合は、借受者と協議・調整すること。 2. 本物件の付近には埋蔵文化財包蔵地 (3175れ・そ・つ林小班及び隣接民有地内、5千分の1位置図参照) があることから、該当地内には搬出路及び土場等を作設しないこと。
国有林名	調査方法	官収割合 (%)	保安林	自然公園	砂防指定	
尾去山外2	標準地調査法	官20 民80	—	—	—	
林小班 3175ち	車両制限 (t)	搬出期限(ヶ月)	分収造林契約 鹿角市長			

樹種 平均 (径級/樹高)	アカマツ 一般材		ミズナラ 一般材		ホオノキ 一般材		その他広葉樹 低質材											
	30 (本)	21 (m³)	24 (本)	14 (m³)	26 (本)	17 (m³)	16 (本)	12 (m³)	(本)	(m³)	(本)	(m³)	(本)	(m³)	(本)	(m³)	(本)	(m³)
10 cm以下							65	1.45										
12 cm							65	3.40										
14 cm							32	3.07										
16 cm							97	11.00										
18 cm	16	3.40					146	23.62										
20 cm	32	8.41					81	17.31										
22 cm			16	3.24	16	4.37												
24 cm	49	19.90	16	5.18	65	22.00												
26 cm	49	24.92	16	5.34	16	6.80												
28 cm	65	41.10			16	6.96												
30 cm	81	57.92			16	7.93												
32 cm	65	53.39			16	10.03												
34 cm	49	43.85																
36 cm	97	105.98																
38 cm	49	59.54																
40 cm																		
42 cm																		
44 cm	16	30.42																
46 cm																		
48 cm																		
50 cm	16	39.16																
52 cm																		
54 cm																		
56 cm																		
58 cm																		
60 cm																		
62 cm以上																		
計	584	487.99	48	13.76	145	58.09	486	59.85										

10号物件	(本) 計	(材積) 計
	1,263	619.69

公売物件位置図

秋田県鹿角市尾去沢字尾去沢外2国有林 3175林班 ち小班



1
20,000



凡例	
公売物件箇所	
3175ち	1.74ha

公 売 物 件 明 細 書 (立 木)

森林事務所	林名区分	林齢 (年)	面積 (ha)	伐採方法	伐採率 (%)	特記事項 1. 本物件は一部民有地と接しているため、境界標等を損傷しないようにすること。許可なく民有地に侵入しないこと。
八幡平	分収造林	72	3.81	皆伐	100	
国有林名	調査方法	官収割合 (%)	保安林	自然公園	砂防指定	
熊沢外8	直径毎木法	官20 民80	—	—	—	
林小班	車両制限 (t)	搬出期限(ヶ月)	分収造林契約			
3147い	10	36	鹿角市長			

樹種 平均 (径級/樹高)	ヒバ 低質材		カラマツ 一般材		カラマツ 低質材		オニグルミ 一般材		ホオノキ 一般材		その他広葉樹 低質材									
	10	5	30	23	22	21	26	17	36	26	8	7	(本)	(m ²)	(本)	(m ²)	(本)	(m ²)	(本)	(m ²)
本数/材積	(本)	(m ²)	(本)	(m ²)	(本)	(m ²)	(本)	(m ²)	(本)	(m ²)	(本)	(m ²)	(本)	(m ²)	(本)	(m ²)	(本)	(m ²)	(本)	(m ²)
10 cm以下	1	0.02										1,019	14.34							
12 cm					2	0.10						111	5.55							
14 cm			15	1.80	27	3.24						48	3.36							
16 cm			43	7.74	23	4.14						23	2.30							
18 cm			105	25.20	54	12.96						11	1.54							
20 cm			133	41.23	53	16.43						8	1.44							
22 cm			162	63.18	31	12.09						9	2.16							
24 cm			176	84.48	27	12.96						5	1.50							
26 cm			214	124.12	27	15.66	1	0.39				3	1.17							
28 cm			114	76.38	22	14.74						3	1.35							
30 cm			228	182.40	18	14.40														
32 cm			202	179.78	8	7.12						1	0.66							
34 cm			185	194.25	7	7.35														
36 cm			184	217.12	7	8.26				1	1.12									
38 cm			133	182.21																
40 cm			89	134.39																
42 cm			56	96.88																
44 cm			40	75.20																
46 cm			19	38.95																
48 cm			21	46.62	1	2.22														
50 cm			6	14.88																
52 cm			5	12.99																
54 cm			2	5.35																
56 cm																				
58 cm																				
60 cm																				
62 cm以上																				
計	1	0.02	2,132	1,805.15	307	131.67	1	0.39	1	1.12	1,241	35.37								

11号物件	(本)計	(材積)計
	3,683	1,973.72

公 売 物 件 明 細 書 (立 木)

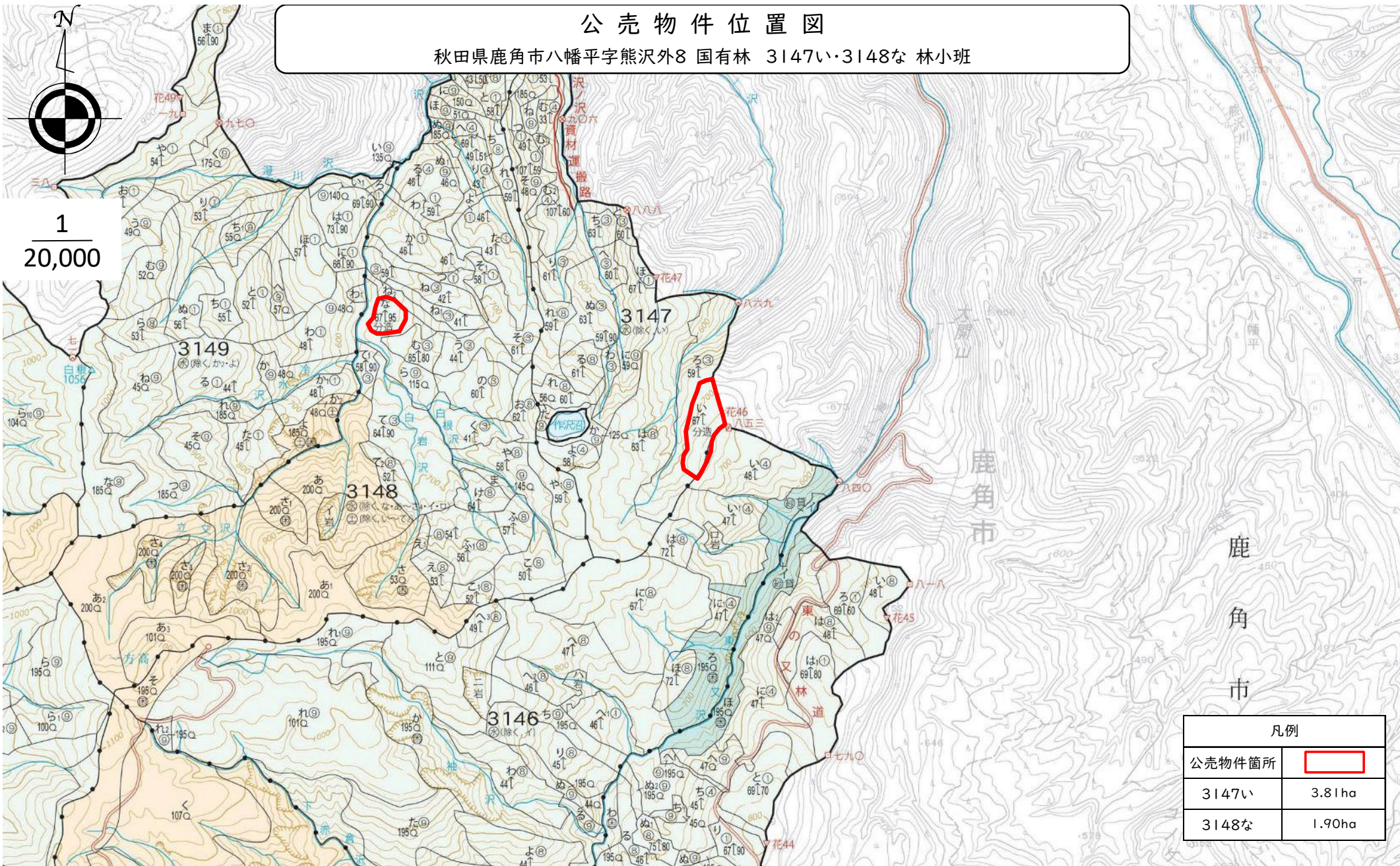
森林事務所	林名区分	林齢 (年)	面積 (ha)	伐採方法	伐採率 (%)	特記事項
八幡平	分収造林	72	1.90	皆伐	100	
国有林名	調査方法	官収割合 (%)	保安林	自然公園	砂防指定	
熊沢外8	直径毎木法	官20 民80	—	—	—	
林小班	車両制限 (t)	搬出期限(ヶ月)	分収造林契約			
3148な	10	36	鹿角市長			

樹種 平均 (径級/樹高)	秋田杉 一般材		秋田杉 低質材		サウグルミ 一般材		サクラ 一般材		その他広葉樹 低質材									
	36	23	24	17	28	17	26	17	10	8	(本)	(m ²)	(本)	(m ²)	(本)	(m ²)	(本)	(m ²)
本数/材積	(本)	(m ³)	(本)	(m ³)	(本)	(m ³)	(本)	(m ³)	(本)	(m ³)	(本)	(m ²)	(本)	(m ²)	(本)	(m ²)	(本)	(m ²)
10 cm以下			43	1.26					394	4.31								
12 cm	1	0.07	31	2.17					42	2.10								
14 cm	4	0.40	59	5.90					25	2.00								
16 cm	9	1.26	55	7.70					26	2.86								
18 cm	15	3.00	44	8.80					25	3.75								
20 cm	25	6.50	41	10.66					14	2.80								
22 cm	38	12.92	47	15.98					14	3.50								
24 cm	50	21.00	45	18.90					7	2.24								
26 cm	44	22.88	37	19.24	2	0.74	2	0.74	4	1.48								
28 cm	54	33.48	32	19.84			3	1.35	2	0.90								
30 cm	53	39.22	28	20.72	1	0.52	1	0.52	5	2.60								
32 cm	70	58.10	23	19.09														
34 cm	64	62.08	17	16.49	1	0.74			1	0.70								
36 cm	78	88.14	21	23.73														
38 cm	72	89.28	15	18.60														
40 cm	53	75.79	11	15.73														
42 cm	57	87.78	5	7.70														
44 cm	61	106.14	8	13.92														
46 cm	54	100.98	5	9.35														
48 cm	23	48.07	1	2.09														
50 cm	34	76.16																
52 cm	23	54.74	1	2.38														
54 cm	6	14.86	1	2.32														
56 cm	8	22.08																
58 cm	10	30.92																
60 cm	4	13.61																
62 cm以上	5	18.67	1	3.17														
計	915	1,088.13	571	265.74	4	2.00	6	2.61	559	29.24								

11号物件	(本) 計	(材積) 計
	2,055	1,387.72

公売物件位置図

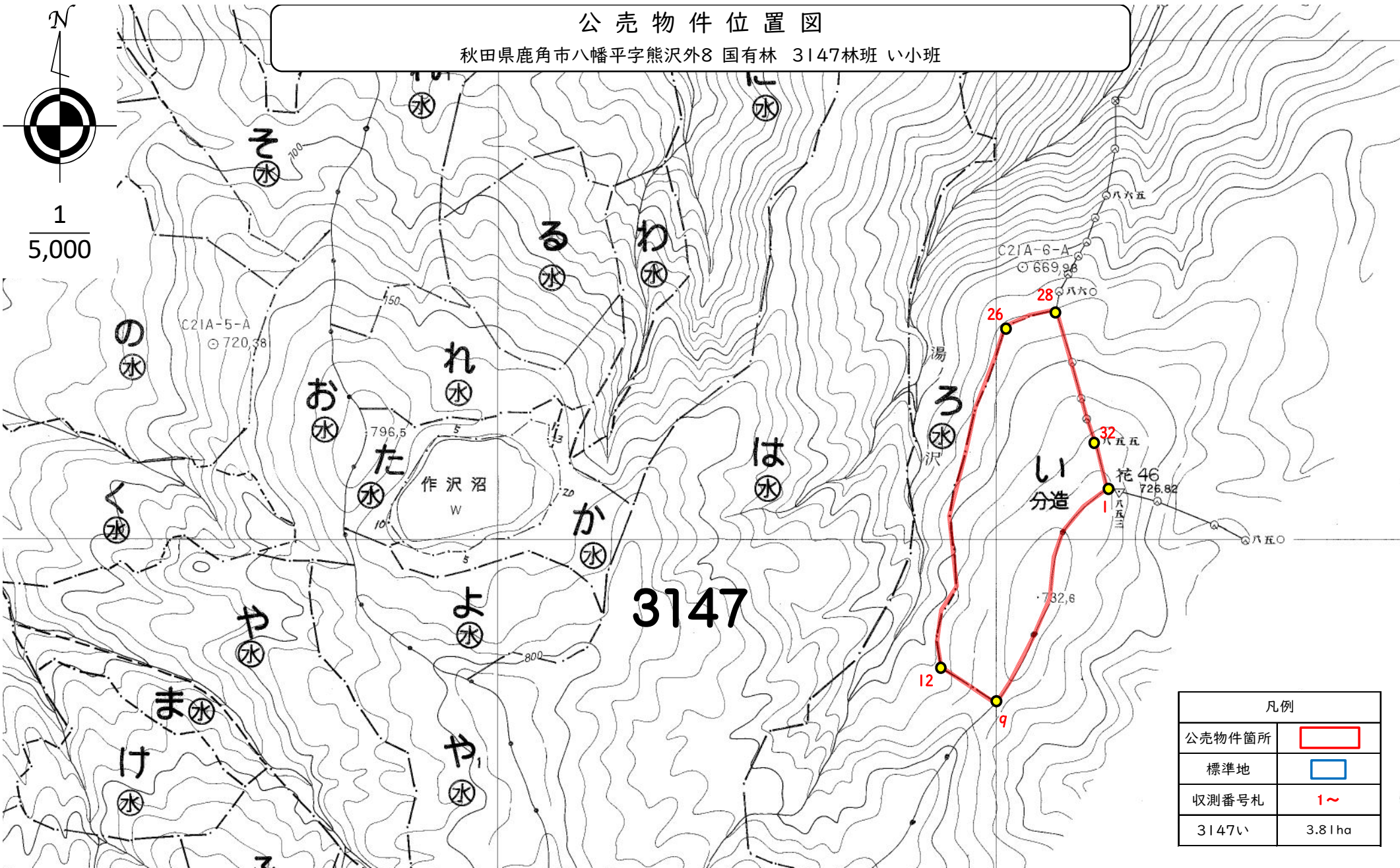
秋田県鹿角市八幡平字熊沢外8 国有林 3147い・3148な 林小班



凡例	
公売物件箇所	
3147い	3.81 ha
3148な	1.90 ha

公売物件位置図

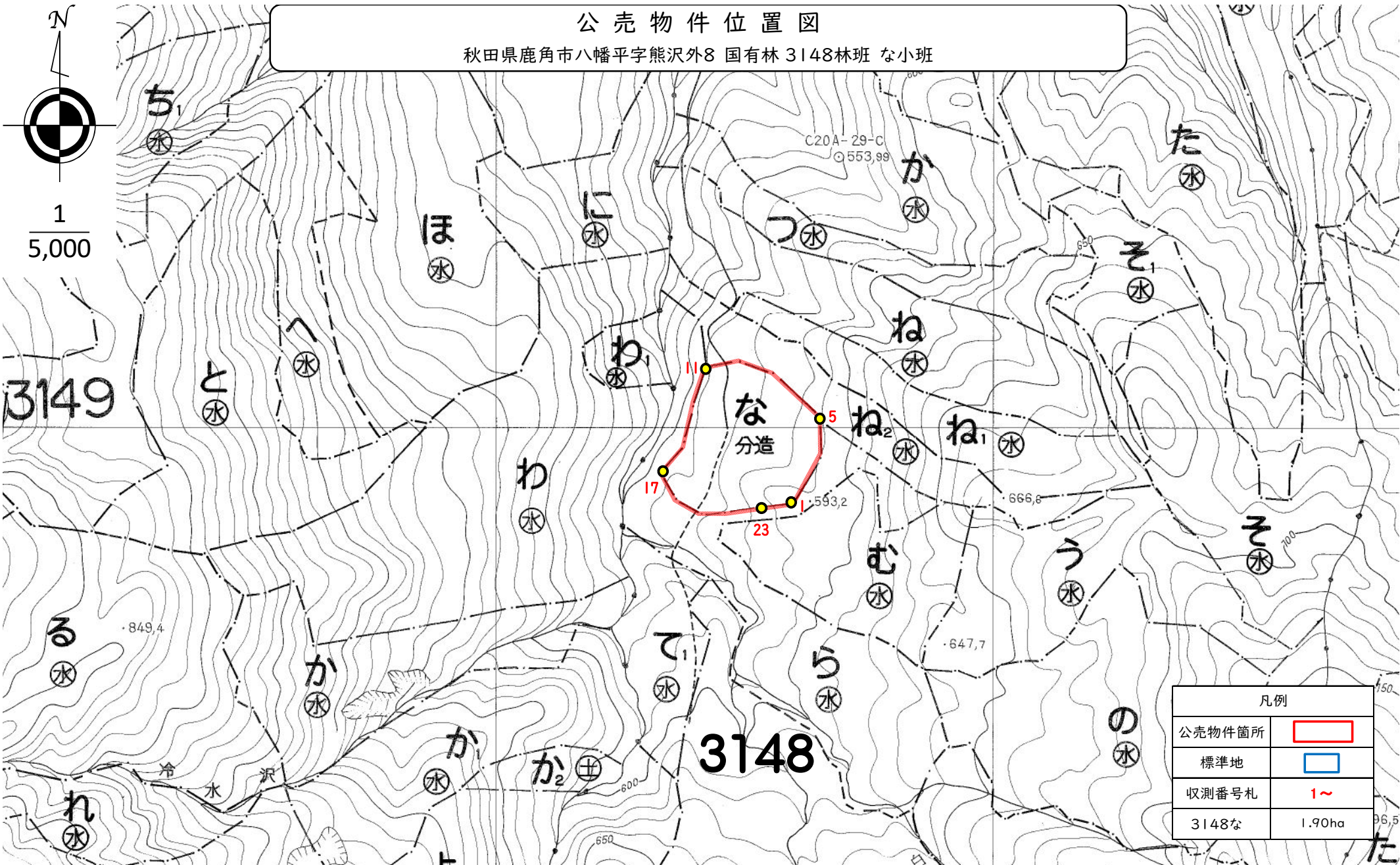
秋田県鹿角市八幡平字熊沢外8 国有林 3147林班 い小班



凡例	
公売物件箇所	
標準地	
収測番号札	1~
3147い	3.81ha

公売物件位置図

秋田県鹿角市八幡平字熊沢外8 国有林 3148林班 な小班



凡例	
公売物件箇所	
標準地	
収測番号札	1~
3148な	1.90ha

公 売 物 件 明 細 書 (立 木)

森林事務所	林名区分	林齢 (年)	面積 (ha)	伐採方法	伐採率 (%)	特記事項
八幡平	分収造林	72	1.58	皆伐	100	1. 本物件の搬出で使用する夜明島林道について、国有林手前の市道が崩落しているため、米代東部森林管理署で令和8年10月30日まで迂回路として民有地を借り上げる予定である。それ以降に迂回路を通行したい場合は、買受者が土地所有者と協議を行い借り受けること。
国有林名	調査方法	官収割合 (%)	保安林	自然公園	砂防指定	
熊沢外8	直径毎木法	官20 民80	—	—	—	
林小班 3150号	車両制限 (t)	搬出期限(ヶ月)	分収造林契約 鹿角市長			


樹種 平均 (径級/樹高)	秋田杉 一般材		秋田杉 低質材		ブナ 一般材		ウダイカンバ 一般材		ホオノキ 一般材		その他広葉樹 低質材									
	38 (本)	22 (m³)	30 (本)	19 (m³)	26 (本)	18 (m³)	26 (本)	20 (m³)	24 (本)	18 (m³)	12 (本)	10 (m³)	(本)	(m³)	(本)	(m³)	(本)	(m³)	(本)	(m³)
10 cm以下			1	0.01							162	2.14								
12 cm			4	0.16							27	1.43								
14 cm			2	0.12							25	2.11								
16 cm			5	0.43							21	2.68								
18 cm			5	0.72							35	5.92								
20 cm			1	0.23							24	5.03								
22 cm	7	2.24	20	6.40	12	3.30			1	0.30	12	3.35								
24 cm	5	1.95	17	6.63	10	3.69					5	1.60								
26 cm	15	6.75	9	4.05	16	6.82	1	0.46	1	0.42	2	0.59								
28 cm	24	13.20	18	9.90	5	2.47	1	0.51	1	0.45	1	0.40								
30 cm	51	33.66	25	16.50	7	4.03					2	1.10								
32 cm	62	48.36	24	18.72	7	4.46														
34 cm	67	58.29	20	17.40	1	0.66					1	0.78								
36 cm	84	85.68	15	15.30	1	0.95														
38 cm	75	84.00	10	11.20																
40 cm	77	99.33	7	9.03	1	1.27					1	0.86								
42 cm	56	78.40	4	5.60																
44 cm	54	81.54	6	9.06																
46 cm	34	57.80	1	1.70																
48 cm	18	32.76	2	3.64																
50 cm	15	30.60	1	2.04																
52 cm																				
54 cm	3	6.84																		
56 cm	3	7.25																		
58 cm	2	4.72																		
60 cm	2	5.62																		
62 cm以上																				
計	654	738.99	197	138.84	60	27.65	2	0.97	3	1.17	318	27.99								

12号物件	(本) 計	(材積) 計
	1,234	935.61

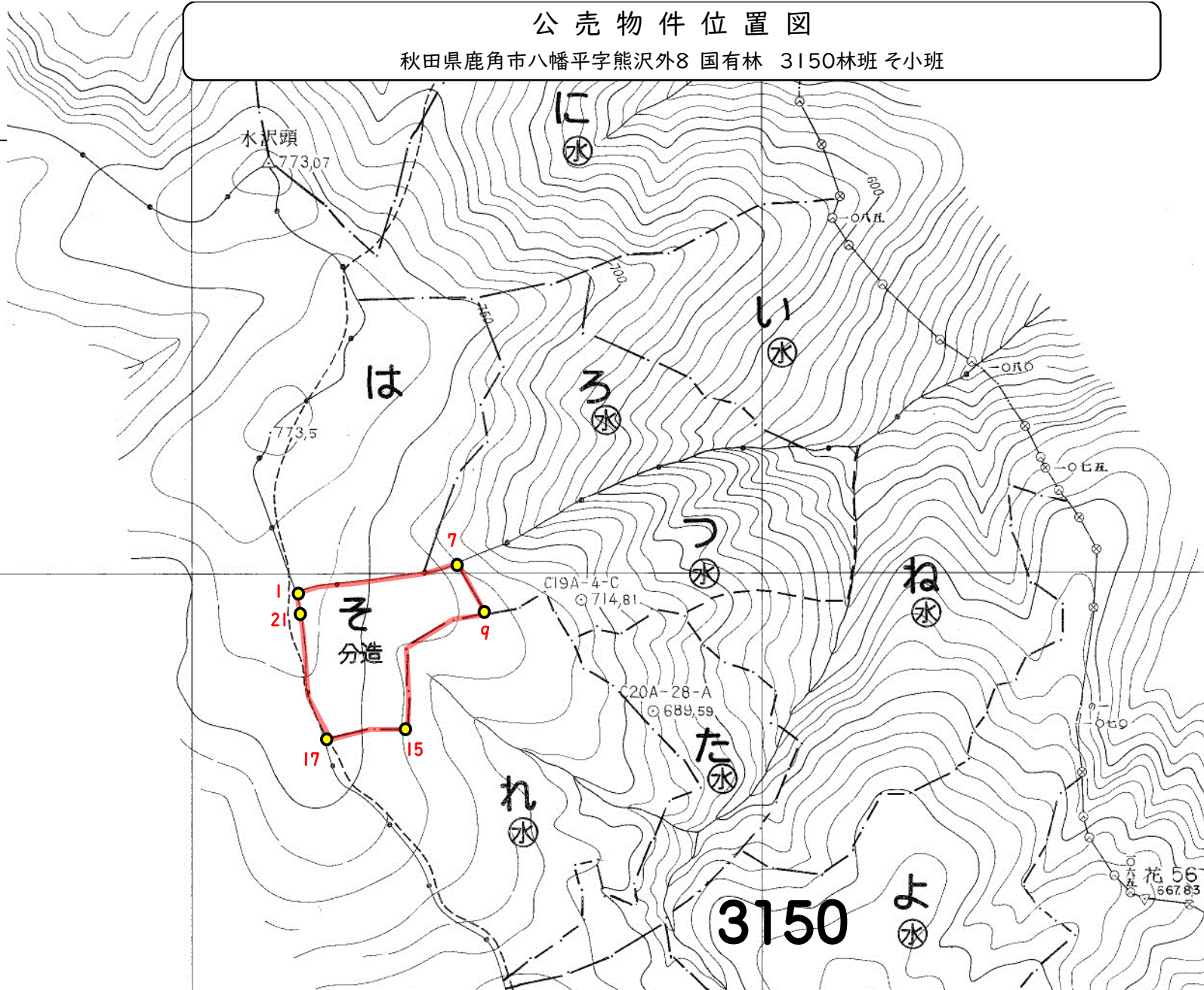
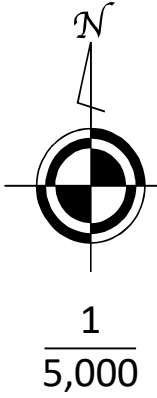
公売物件位置図

秋田県鹿角市八幡平字熊沢外8 国有林 3150林班 そ小班



凡例	
公売物件箇所	
3150そ	1.58ha

公売物件位置図
 秋田県鹿角市八幡平字熊沢外8 国有林 3150林班 そ小班



凡例	
公売物件箇所	
標準地	
収測番号札	1~
3150そ	1.58ha

公 売 物 件 明 細 書 (立 木)

森林事務所	林名区分	林齢 (年)	面積 (ha)	伐採方法	伐採率 (%)	特記事項
八幡平	分収造林	72	2.75	皆伐	100	1. 本物件は一部民有地と接しているため、境界標等を損傷しないようにすること。許可なく民有地に侵入しないこと。 2. 本物件の搬出で使用する夜明島林道について、国有林手前の市道が崩落しているため、米代東部森林管理署で令和8年10月30日まで迂回路として民有地を借り上げる予定である。それ以降に迂回路を通行したい場合は、買受者が土地所有者と協議を行い借り受けること。
国有林名	調査方法	官収割合 (%)	保安林	自然公園	砂防指定	
熊沢外8	直径毎木法	官20 民80	—	—	—	
林小班 3152と	車両制限 (t)	搬出期限(ヶ月)	分収造林契約 鹿角市長			

樹種 平均 (径級/樹高)	秋田杉 一般材		秋田杉 低質材		カラマツ 一般材		カラマツ 低質材		アカマツ 一般材		アカマツ 低質材		クリ 一般材		ミズナラ 一般材		サワグルミ 一般材		オニグルミ 一般材	
	52 (本)	25 (m³)	24 (本)	9 (m³)	28 (本)	23 (m³)	20 (本)	20 (m³)	38 (本)	21 (m³)	36 (本)	19 (m³)	32 (本)	16 (m³)	34 (本)	17 (m³)	42 (本)	20 (m³)	38 (本)	18 (m³)
10 cm以下			4	0.08							1	0.04								
12 cm							2	0.15												
14 cm			4	0.21																
16 cm			4	0.33	15	2.55	96	16.32												
18 cm			2	0.21	48	11.04	75	17.25												
20 cm			1	0.15	84	26.04	64	19.84												
22 cm					97	37.83	55	21.45					1	0.24	4	0.96				
24 cm	1	0.37			171	82.08	36	17.28	1	0.37					1	0.30				
26 cm					147	85.26	28	16.24							7	2.45				
28 cm	1	0.48	1	0.35	197	131.99	23	15.41							3	1.29				
30 cm					134	107.20	7	5.60	1	0.78					6	2.94				
32 cm	1	0.60	1	0.65	157	146.01	7	6.51	2	1.53					1	0.56			1	0.56
34 cm	2	1.95			125	131.25	5	5.25			1	0.95	1	0.66	3	1.98				
36 cm	2	1.80			80	98.40	3	3.69	1	1.03			2	1.48	4	2.96				
38 cm					67	95.14	1	1.42	2	2.20	1	1.18			3	2.61			1	0.87
40 cm	3	4.08	1	0.25	23	36.11	1	1.57	1	1.31	1	1.18			2	2.02			1	1.01
42 cm	3	4.48			21	37.59			3	4.46					2	2.34	1	1.17		
44 cm	1	1.59			8	15.60			4	6.29										
46 cm	5	8.85			7	14.84			3	5.14									1	1.26
48 cm	3	5.47	1	1.14																
50 cm	6	12.46			1	2.56														
52 cm	5	11.01									1	2.21			1	1.74				
54 cm	3	7.38	1	1.99																
56 cm	3	8.18			1	2.76														
58 cm	3	7.80																		
60 cm	6	16.63																		
62 cm以上	8	30.08													2	5.10				
計	56	123.21	20	5.36	1,383	1,064.25	403	147.98	18	23.11	5	5.56	4	2.38	39	27.25	1	1.17	4	3.70

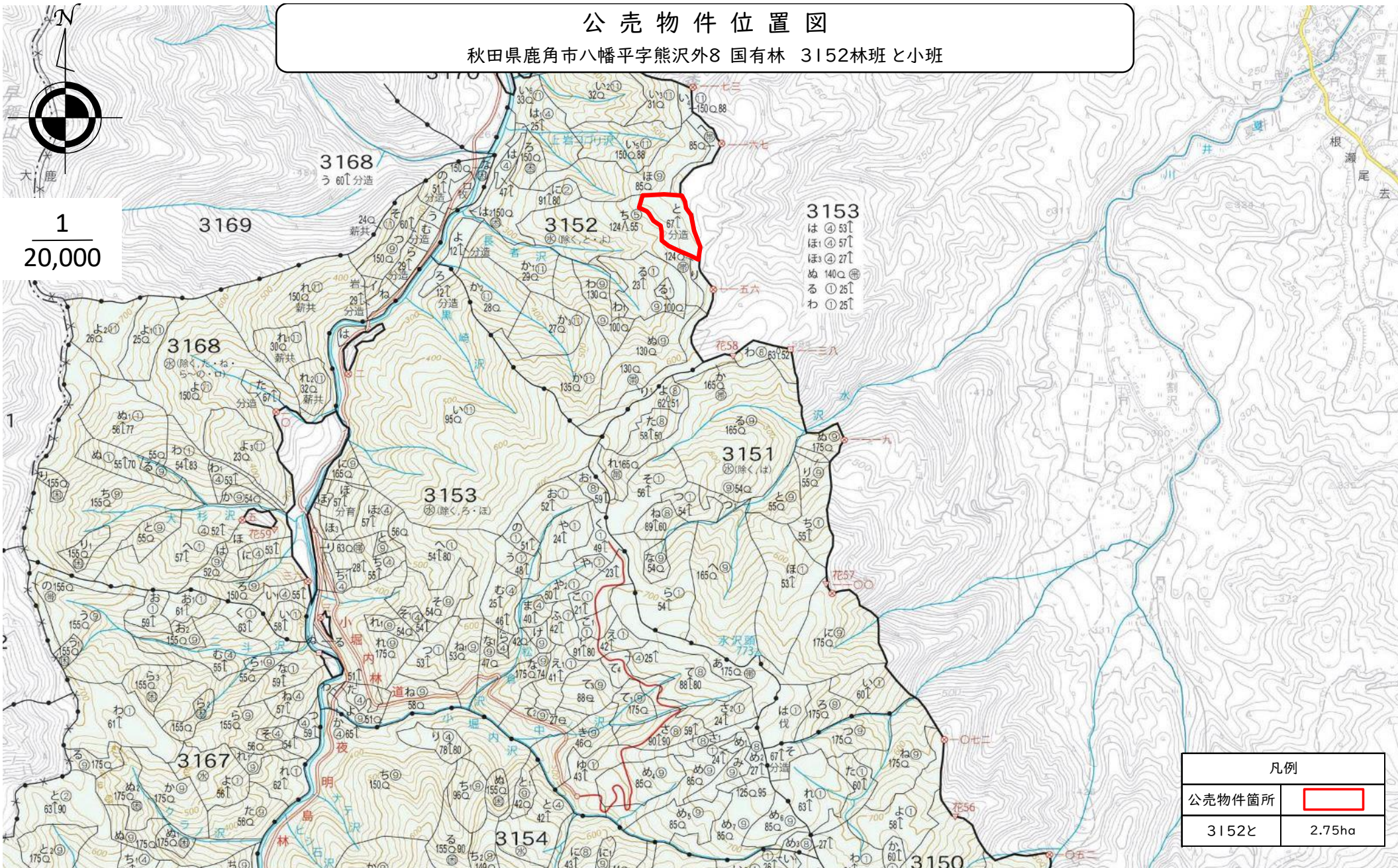
13号物件	(本)計	(材積)計
	3,381	1,499.63

公売物件位置図

秋田県鹿角市八幡平字熊沢外8 国有林 3152林班と小班



1
20,000



凡例	
公売物件箇所	
3152と	2.75ha

公 売 物 件 明 細 書 (立 木)

森林事務所	林名区分	林齢 (年)	面積 (ha)	伐採方法	伐採率 (%)	特記事項
八幡平	分収育林	62	2.2668	皆伐	100	1. 本物件の搬出で使用する夜明島林道について、国有林手前の市道が崩落しているため、米代東部森林管理署で令和8年10月30日まで迂回路として民有地を借り上げる予定である。それ以降に迂回路を通行したい場合は、買受者が土地所有者と協議を行い借り受けること。
国有林名	調査方法	官収割合 (%)	保安林	自然公園	砂防指定	
熊沢外8	直径毎木法	官95.55 民4.45	—	—	—	
林小班	車両制限 (t)	搬出期限(ヶ月)				
3153ほ	10	36				

樹種 平均 (径級/樹高)	秋田杉 一般材		秋田杉 低質材		サワグルミ 一般材		オニグルミ 一般材		その他広葉樹 低質材											
	34 (本)	25 (m³)	28 (本)	22 (m³)	44 (本)	25 (m³)	34 (本)	25 (m³)	8 (本)	6 (m³)	(本)	(m³)	(本)	(m³)	(本)	(m³)	(本)	(m³)	(本)	(m³)
10 cm以下			12	0.28					249	1.82										
12 cm			10	0.59					11	0.58										
14 cm			5	0.48					5	0.41										
16 cm			47	8.46					4	0.34										
18 cm			79	18.17					6	0.88										
20 cm	5	1.55	96	29.76					5	0.99										
22 cm	27	11.07	60	24.60					2	0.49										
24 cm	50	25.50	49	24.99					2	0.64										
26 cm	90	54.90	54	32.94					1	0.39										
28 cm	74	51.80	44	30.80					3	1.33										
30 cm	96	79.68	40	33.20					3	1.47										
32 cm	99	96.03	44	42.68																
34 cm	102	115.26	48	54.24				1	0.96											
36 cm	83	103.75	42	52.50																
38 cm	78	112.32	41	59.04																
40 cm	64	100.48	39	61.23																
42 cm	46	80.96	21	36.96																
44 cm	38	72.20	11	20.90	1	1.59														
46 cm	16	32.64	6	12.24																
48 cm	17	38.76	8	18.24																
50 cm	12	29.16	5	12.15																
52 cm	4	10.80	3	8.10																
54 cm	5	14.35	4	11.48																
56 cm	1	2.92																		
58 cm	2	5.69																		
60 cm																				
62 cm以上																				
計	909	1,039.82	768	594.03	1	1.59	1	0.96	291	9.34										

14号物件	(本) 計	(材積) 計
	1,970	1,645.74

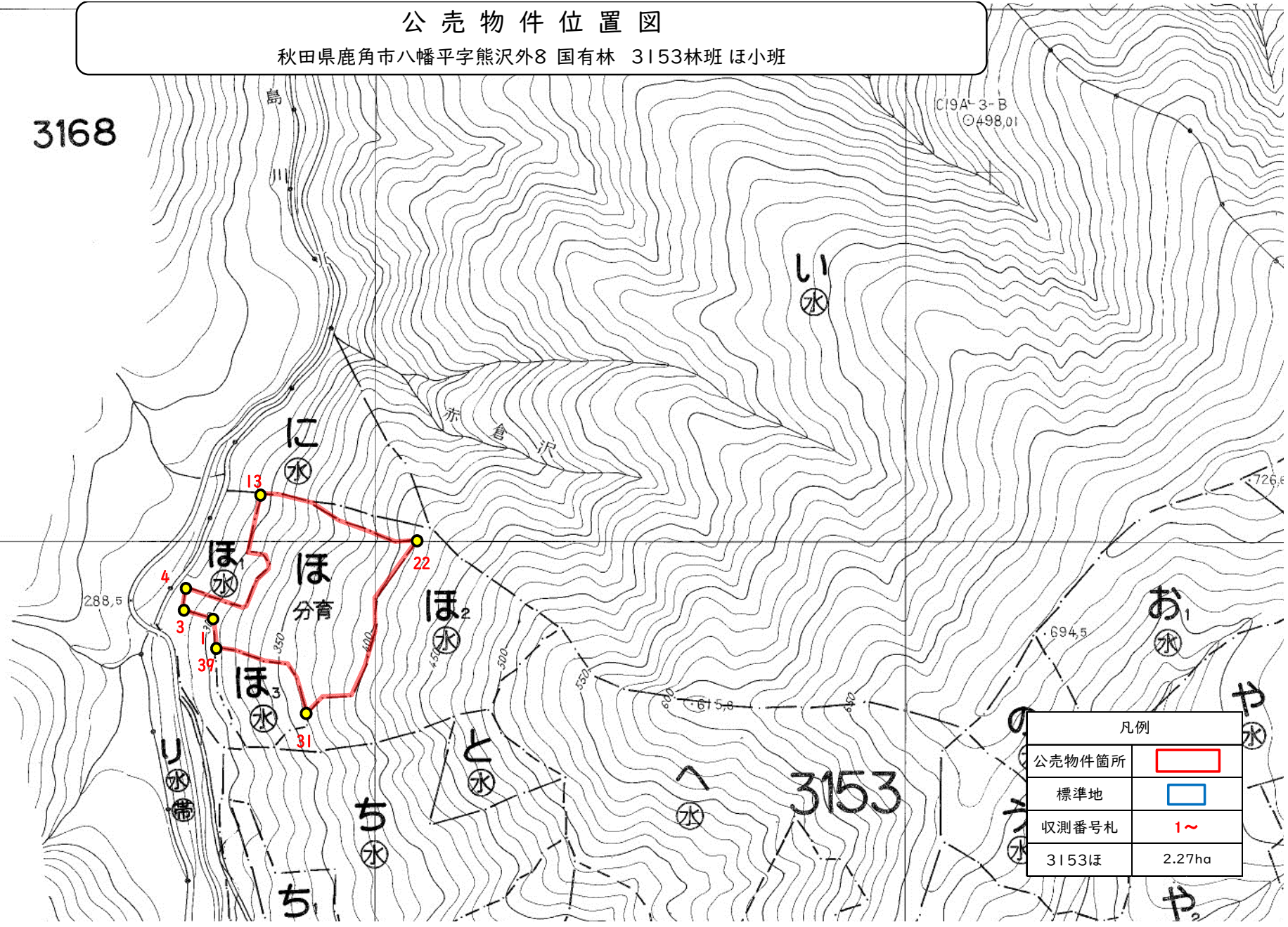
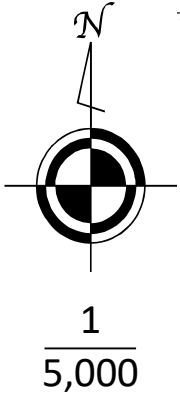
公売物件位置図

秋田県鹿角市八幡平宇熊沢外8 国有林 3153林班 ほ小班



凡例	
公売物件箇所	
3153ほ	2.27ha

公 売 物 件 位 置 図
 秋田県鹿角市八幡平字熊沢外8 国有林 3153林班 ほ小班



凡例	
公売物件箇所	
標準地	
収測番号札	1~
3153ほ	2.27ha

公 売 物 件 明 細 書 (立 木)

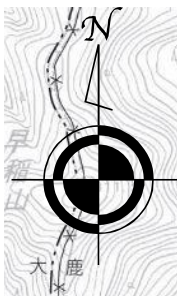
森林事務所	林名区分	林齢 (年)	面積 (ha)	伐採方法	伐採率 (%)	特記事項
八幡平	分収造林	72	1.23	皆伐	100	1. 本物件は一部民有地と接しているため、境界標等を損傷しないようにすること。許可なく民有地へ侵入しないこと。 2. 本物件の搬出で使用する夜明島林道について、国有林手前の市道が崩落しているため、米代東部森林管理署で令和8年10月30日まで迂回路として民有地を借り上げる予定である。それ以降に迂回路を通行したい場合は、買受者が土地所有者と協議を行い借り受けること。
国有林名	調査方法	官収割合 (%)	保安林	自然公園	砂防指定	
熊沢外8	直径毎木法	官20 民80	—	—	—	
林小班 3168た	車両制限 (t)	搬出期限(ヶ月)	分収造林契約 鹿角市長			

樹種 平均 (径級/樹高)	秋田杉 一般材		秋田杉 低質材		オニグルミ 一般材		その他広葉樹 低質材											
	42 (本)	27 (m³)	24 (本)	18 (m³)	42 (本)	23 (m³)	10 (本)	6 (m³)	(本)	(m³)	(本)	(m³)	(本)	(m³)	(本)	(m³)	(本)	(m³)
10 cm以下			7	0.14			165	1.33										
12 cm			14	0.84			4	0.22										
14 cm			9	0.90			10	0.72										
16 cm			13	1.69			2	0.27										
18 cm			23	4.37														
20 cm	2	0.50	14	3.50			2	0.34										
22 cm	3	1.02	14	4.76			1	0.27										
24 cm	11	4.62	14	5.88			2	0.68										
26 cm	10	5.20	7	3.64			2	0.88										
28 cm	15	9.30	15	9.30			1	0.48										
30 cm	23	17.02	9	6.66	1	0.64	1	0.61										
32 cm	24	21.12	6	5.28			2	1.41										
34 cm	29	29.87	8	8.24			1	0.81										
36 cm	39	46.41	8	9.52														
38 cm	38	52.06	2	2.74	1	0.96												
40 cm	45	67.50	2	3.00			2	2.18										
42 cm	44	74.36	3	5.07			1	1.45										
44 cm	39	74.10	2	3.80			1	1.34										
46 cm	39	83.07	1	2.13	1	1.70												
48 cm	34	77.52	2	4.56														
50 cm	32	80.96																
52 cm	28	75.60					1	2.06										
54 cm	29	86.42																
56 cm	23	72.68			1	2.54												
58 cm	6	20.82																
60 cm	19	69.73																
62 cm以上	3	15.54																
計	535	985.42	173	86.02	4	5.84	198	15.05										

15号物件	(本) 計	(材積) 計
	910	1,092.33

公売物件位置図

秋田県鹿角市八幡平字熊沢外8 国有林 3168林班 た小班



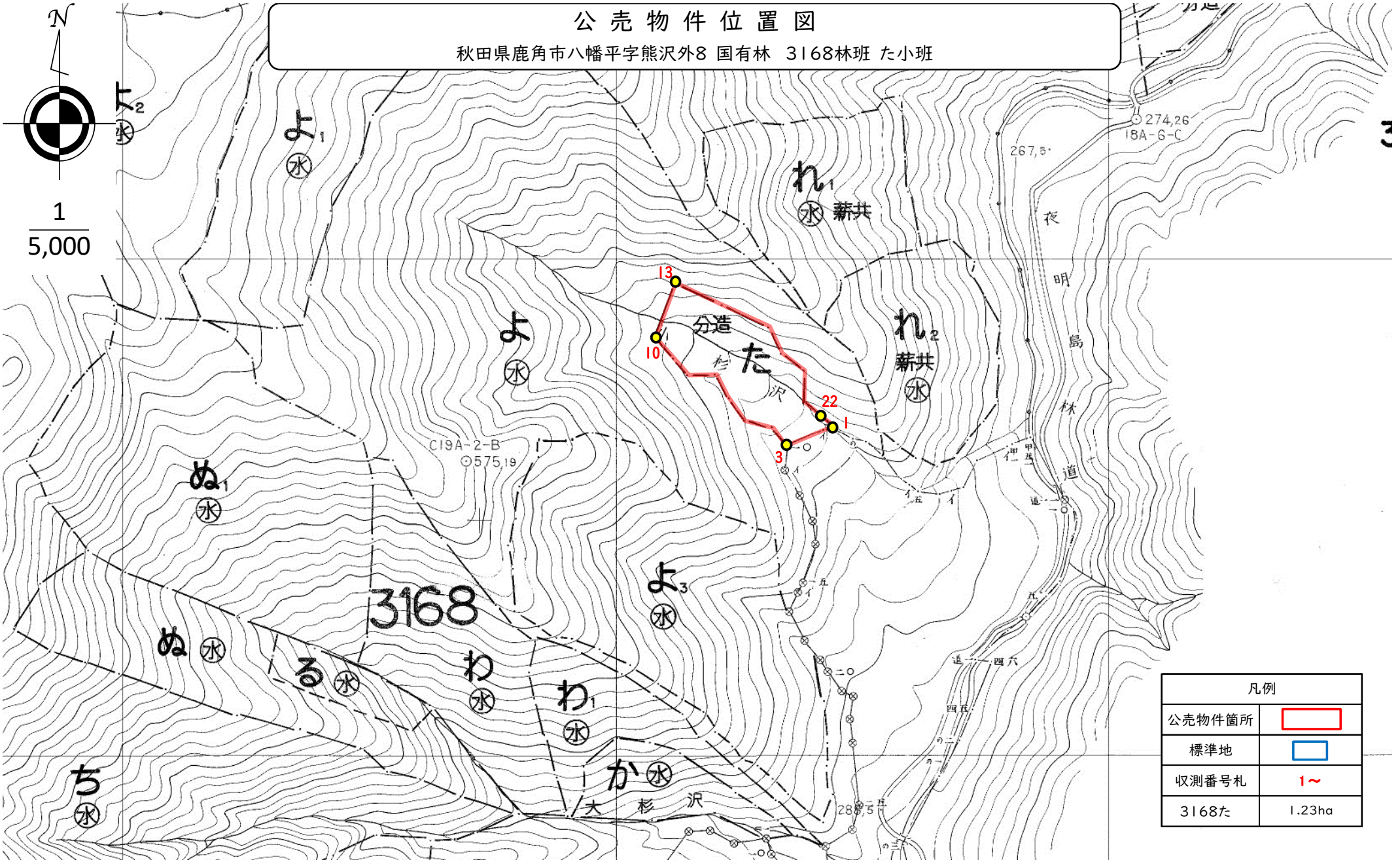
1
20,000



凡例	
公売物件箇所	
3168た	1.23ha

公売物件位置図

秋田県鹿角市八幡平字熊沢外8 国有林 3168林班 た小班



凡例	
公売物件箇所	
標準地	
収測番号札	1~
3168た	1.23ha

公 売 物 件 明 細 書 (立 木)

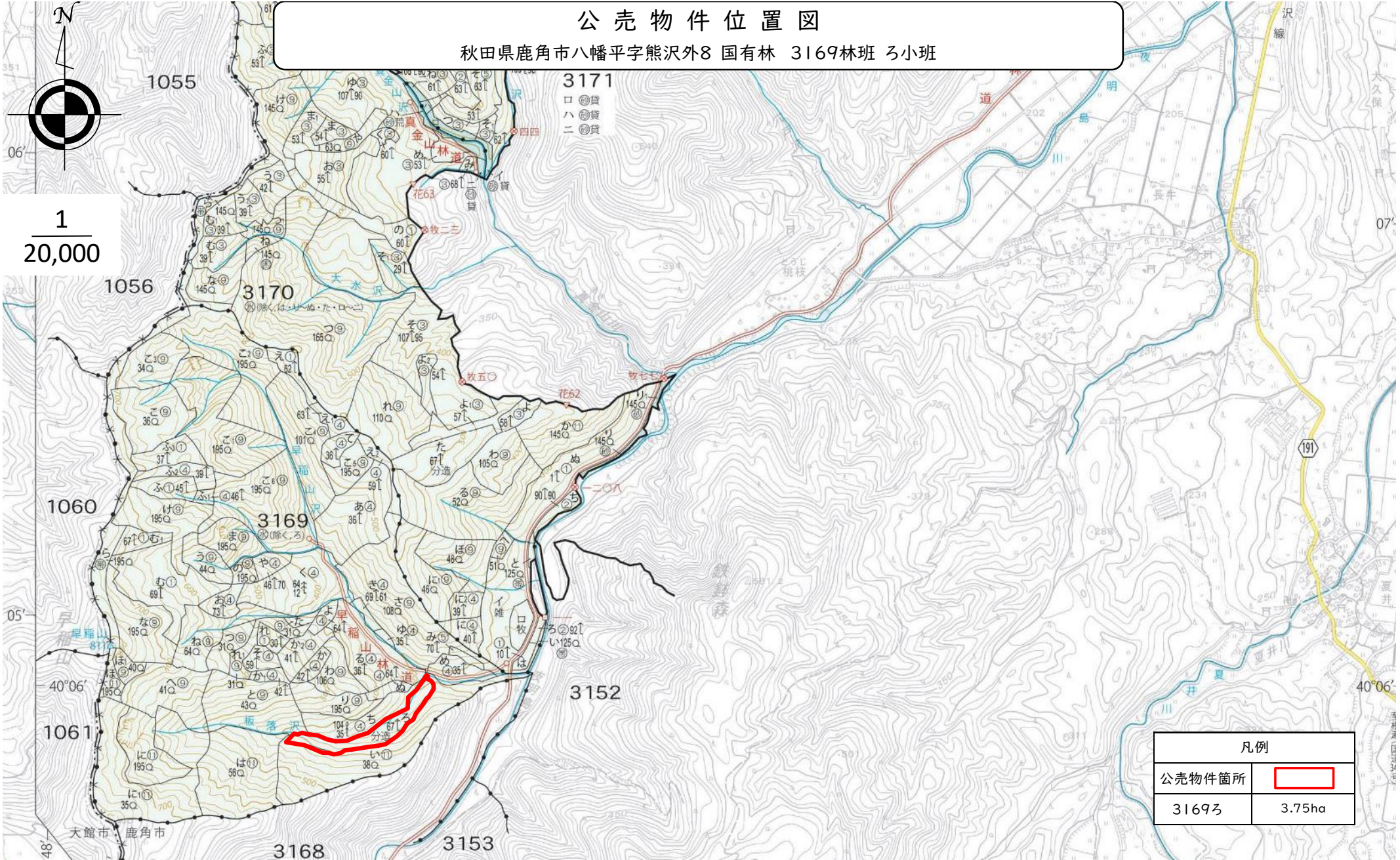
森林事務所	林名区分	林齢 (年)	面積 (ha)	伐採方法	伐採率 (%)	特記事項
八幡平	分収造林	72	3.75	皆伐	100	1. 本物件の搬出で使用する夜明島林道について、国有林手前の市道が崩落しているため、米代東部森林管理署で令和8年10月30日まで迂回路として民有地を借り上げる予定である。それ以降に迂回路を通行したい場合は、買受者が土地所有者と協議を行い借り受けること。
国有林名	調査方法	官収割合 (%)	保安林	自然公園	砂防指定	
熊沢外8	直径毎木法	官20 民80	—	—	—	
林小班 3169ろ	車両制限 (t)	搬出期限(ヶ月)	分収造林契約			
	10	36	鹿角市長			

樹種 平均 (径級/樹高)	秋田杉 一般材		秋田杉 低質材		ブナ 一般材		オニグルミ 一般材		ホオノキ 一般材		その他広葉樹 低質材									
	46	32	30	23	38	17	32	21	26	17	16	10	(本)	(m ²)	(本)	(m ²)	(本)	(m ²)	(本)	(m ²)
本数/材積	(本)	(m ²)	(本)	(m ²)	(本)	(m ²)	(本)	(m ²)	(本)	(m ²)	(本)	(m ²)	(本)	(m ²)	(本)	(m ²)	(本)	(m ²)	(本)	(m ²)
10 cm以下			21	0.67							349	5.02								
12 cm			35	2.45							78	3.68								
14 cm			45	4.50							48	3.44								
16 cm			39	5.85							26	2.76								
18 cm	4	0.88	48	10.56							42	6.46								
20 cm	1	0.28	42	11.76							41	8.57								
22 cm	4	1.56	50	19.50			6	1.73	1	0.24	35	8.85								
24 cm	19	9.12	37	17.76			4	1.43			27	8.86								
26 cm	6	3.66	41	25.01			4	1.80			23	8.40								
28 cm	12	8.76	37	27.01			5	2.60	1	0.45	27	12.15								
30 cm	20	17.40	37	32.19			8	5.03	1	0.58	12	6.06								
32 cm	19	19.38	39	39.78			3	1.93			8	5.18								
34 cm	33	38.94	24	28.32			6	5.22			6	4.53								
36 cm	34	46.58	30	41.10			2	1.86			5	4.13								
38 cm	43	67.51	26	40.82	1	0.82	2	1.88			3	2.52								
40 cm	44	78.76	23	41.17			2	2.43												
42 cm	41	81.18	25	49.50			2	2.62			1	0.89								
44 cm	37	82.14	14	31.08																
46 cm	49	121.03	17	41.99			1	1.39			1	1.58								
48 cm	56	148.40	21	55.65			1	1.57												
50 cm	59	172.87	14	41.02																
52 cm	44	142.12	8	25.84			1	2.29												
54 cm	54	185.22	6	20.58							1	2.54								
56 cm	37	139.12	9	33.84																
58 cm	39	155.22	6	23.88							1	1.83								
60 cm	23	99.82	2	8.68																
62 cm以上	65	333.28	8	42.14			1	3.49												
計	743	1,953.23	704	722.65	1	0.82	48	37.27	3	1.27	734	97.45								

16号物件	(本)計	(材積)計
	2,233	2,812.69

公売物件位置図

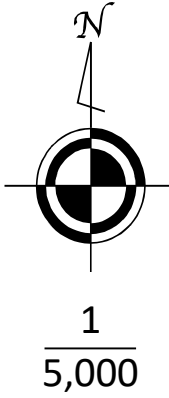
秋田県鹿角市八幡平字熊沢外8 国有林 3169林班 ろ小班



凡例	
公売物件箇所	
3169ろ	3.75ha

公売物件位置図

秋田県鹿角市八幡平字熊沢外8 国有林 3169林班 ろ小班



凡例	
公売物件箇所	
標準地	
収測番号札	1~
3169ろ	3.75ha

公 売 物 件 明 細 書 (立 木)

森林事務所	林区分	林齢 (年)	面積 (ha)	伐採方法	伐採率 (%)	特記事項
八幡平	分収造林	72	4.81	皆伐	100	1. 本物件の搬出で使用する夜明島林道について、国有林手前の市道が崩落しているため、米代東部森林管理署で令和8年10月30日まで迂回路として民有地を借り上げる予定である。それ以降に迂回路を通行したい場合は、買受者が土地所有者と協議を行い借り受けること。
国有林名	調査方法	官収割合 (%)	保安林	自然公園	砂防指定	
熊沢外8	直径毎木法	官20 民80	—	—	—	
林小班 3170た	車両制限 (t)	搬出期限(ヶ月)	分収造林契約 鹿角市長			


樹種 平均 (径級/樹高)	秋田杉 一般材		秋田杉 低質材		カラマツ 一般材		カラマツ 低質材		アカマツ 低質材		クリ 一般材		ミズナラ 一般材		サワグルミ 一般材		ホオノキ 一般材		その他広葉樹 低質材	
	34	23	22	16	32	19	24	16	40	18	32	19	30	19	38	19	36	18	16	13
本数/材積	(本)	(m³)	(本)	(m³)	(本)	(m³)	(本)	(m³)	(本)	(m³)	(本)	(m³)	(本)	(m³)	(本)	(m³)	(本)	(m³)	(本)	(m³)
10 cm以下			495	12.71															417	5.22
12 cm	2	0.14	170	11.90			1	0.06											88	5.28
14 cm	4	0.40	220	22.00															105	10.50
16 cm	4	0.56	262	36.68			3	0.38											125	17.50
18 cm	23	4.37	232	44.08			1	0.18											133	23.94
20 cm	68	17.68	204	53.04	1	0.22	2	0.49											135	32.40
22 cm	133	45.22	183	62.22	2	0.53	1	0.21					1	0.30					104	31.20
24 cm	203	85.26	202	84.84	4	1.48	2	0.76											84	30.24
26 cm	216	112.32	167	86.84	3	1.38	1	0.41			1	0.44	1	0.44					60	26.40
28 cm	226	140.12	156	96.72	6	3.23	2	1.00			1	0.53	1	0.53					46	24.38
30 cm	238	176.12	136	100.64	11	6.93	1	0.70			3	1.83	3	1.83					20	12.20
32 cm	275	242.00	92	80.96	4	2.61	1	0.89	1	0.72	7	4.62	1	0.66					14	9.24
34 cm	263	270.89	76	78.28	11	9.72					2	1.48	1	0.74					8	5.92
36 cm	238	268.94	61	68.93	3	2.83					3	2.34					1	0.78	2	1.56
38 cm	200	262.00	51	66.81	3	3.57					1	0.92	1	0.92	1	0.92			2	1.84
40 cm	186	279.00	24	36.00	6	7.03													1	0.91
42 cm	116	186.76	25	40.25	2	2.86													1	1.34
44 cm	101	183.82	8	14.56	1	1.43	1	1.49												
46 cm	85	166.60	1	1.96																
48 cm	52	113.88	4	8.76	2	3.73				1	1.55									
50 cm	31	72.23	2	4.66																
52 cm	22	56.98	4	10.36																
54 cm	17	46.75																		
56 cm	10	30.40	1	3.04																
58 cm	10	32.20																		
60 cm	5	17.65																		
62 cm以上	12	46.46																		
計	2,740	2,858.75	2,776	1,026.24	59	47.55	16	6.57	2	2.27	18	12.16	9	5.42	1	0.92	1	0.78	1,346	242.20

17号物件	(本)計	(材積)計
	6,968	4,202.86

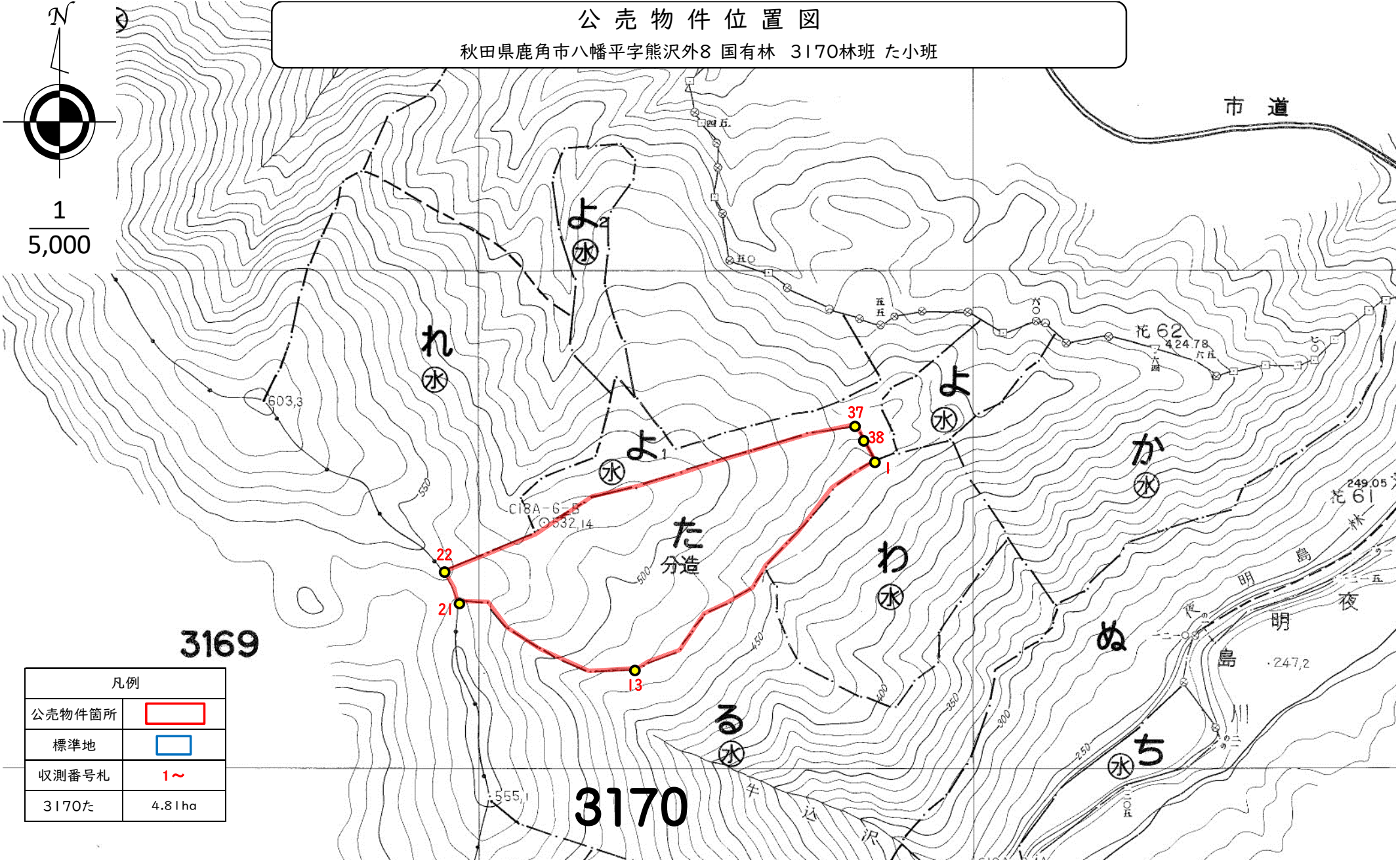
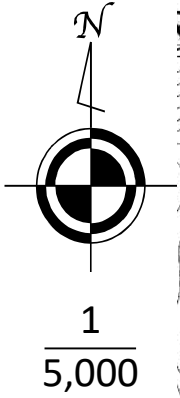
公売物件位置図

秋田県鹿角市八幡平字熊沢外8 国有林 3170林班 た小班



凡例	
公売物件箇所	
3170た	4.81ha

公売物件位置図
秋田県鹿角市八幡平字熊沢外8 国有林 3170林班 た小班



3169

3170

凡例	
公売物件箇所	
標準地	
収測番号札	1~
3170た	4.81ha

公 売 物 件 明 細 書 (立 木)

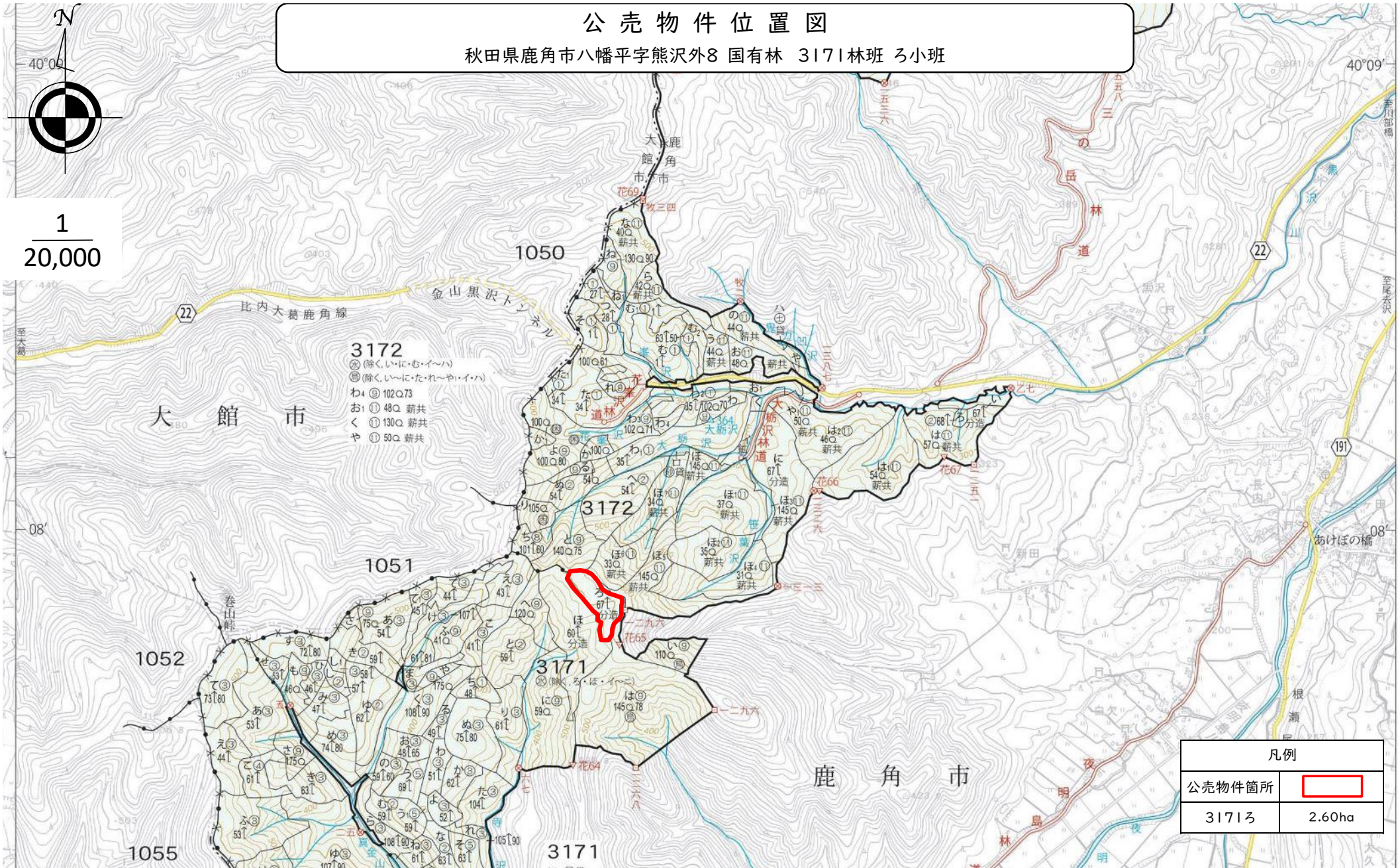
森林事務所	林名区分	林齢 (年)	面積 (ha)	伐採方法	伐採率 (%)	特記事項 1. 本物件は一部民有地と接しているため、境界標等を損傷しないようにすること。許可なく民有地へ侵入しないこと。
八幡平	分収造林	72	2.60	皆伐	100	
国有林名	調査方法	官収割合 (%)	保安林	自然公園	砂防指定	
熊沢外8	直径毎木法	官20 民80	—	—	—	
林小班	車両制限 (t)	搬出期限(ヶ月)	分収造林契約			
3171ろ	10	36	鹿角市長			

樹種 平均 (径級/樹高)	カラマツ 一般材		カラマツ 低質材		アカマツ 一般材		アカマツ 低質材		ブナ 一般材		クリ 一般材		ミズナラ 一般材		ウダイカンバ 一般材		カツラ 一般材		ホオノキ 一般材	
	28 (本)	19 (m ³)	20 (本)	15 (m ³)	34 (本)	21 (m ³)	32 (本)	20 (m ³)	48 (本)	19 (m ³)	34 (本)	18 (m ³)	28 (本)	17 (m ³)	36 (本)	19 (m ³)	32 (本)	18 (m ³)	30 (本)	18 (m ³)
10 cm以下			1	0.04																
12 cm			6	0.42																
14 cm			2	0.18																
16 cm	17	2.21	50	6.50																
18 cm	33	5.94	43	7.74	1	0.26														
20 cm	48	11.04	23	5.29																
22 cm	76	22.80	19	5.70			1	0.31					4	1.08					1	0.27
24 cm	80	29.60	18	6.66			1	0.44					7	2.24						
26 cm	83	38.18	13	5.98	2	0.95							13	4.81					1	0.37
28 cm	93	52.08	9	5.04	3	1.65							8	3.60					1	0.45
30 cm	77	51.59	5	3.35	3	2.02					1	0.52	4	2.08			1	0.52		
32 cm	100	78.00	1	0.78	2	1.71	1	0.75					2	1.24	2	1.24			3	1.86
34 cm	87	76.56	2	1.76	4	3.57	1	0.95			1	0.74	3	2.22	1	0.74	1	0.74	2	1.48
36 cm	53	55.12			1	1.03	1	1.03					2	1.66					1	0.83
38 cm	62	75.02	1	1.21	1	1.25									2	1.84				
40 cm	6	8.04			3	3.93					1	0.96								
42 cm	14	21.52			1	1.40	1	1.35					1	1.06	1	1.11				
44 cm	11	17.79			1	1.48														
46 cm	8	14.22																		
48 cm	3	5.57							1	1.43										
50 cm	1	2.06																		
52 cm	1	2.31			1	2.21							1	1.90						
54 cm																				
56 cm																				
58 cm																				
60 cm																				
62 cm以上																				
計	853	569.65	193	50.65	23	21.46	6	4.83	1	1.43	3	2.22	45	21.89	6	4.93	2	1.26	9	5.26

18号物件	(本)計	(材積)計
	3,213	899.65

公売物件位置図

秋田県鹿角市八幡平字熊沢外8 国有林 3171林班 ろ小班



3172
 ◎ (除くい〜に・む・い〜)
 ◎ (除くい〜に・た・れ〜や・い〜)
 わ④ 102㉔.73
 お① 48㉔ 薪共
 く① 130㉔ 薪共
 や① 50㉔ 薪共

凡例	
公売物件箇所	
3171ろ	2.60ha

公売物件位置図

秋田県鹿角市八幡平字熊沢外8 国有林 3171林班 3小班



凡例	
公売物件箇所	
標準地	
収測番号札	1~
3171ろ	2.60ha

公 売 物 件 明 細 書 (立 木)

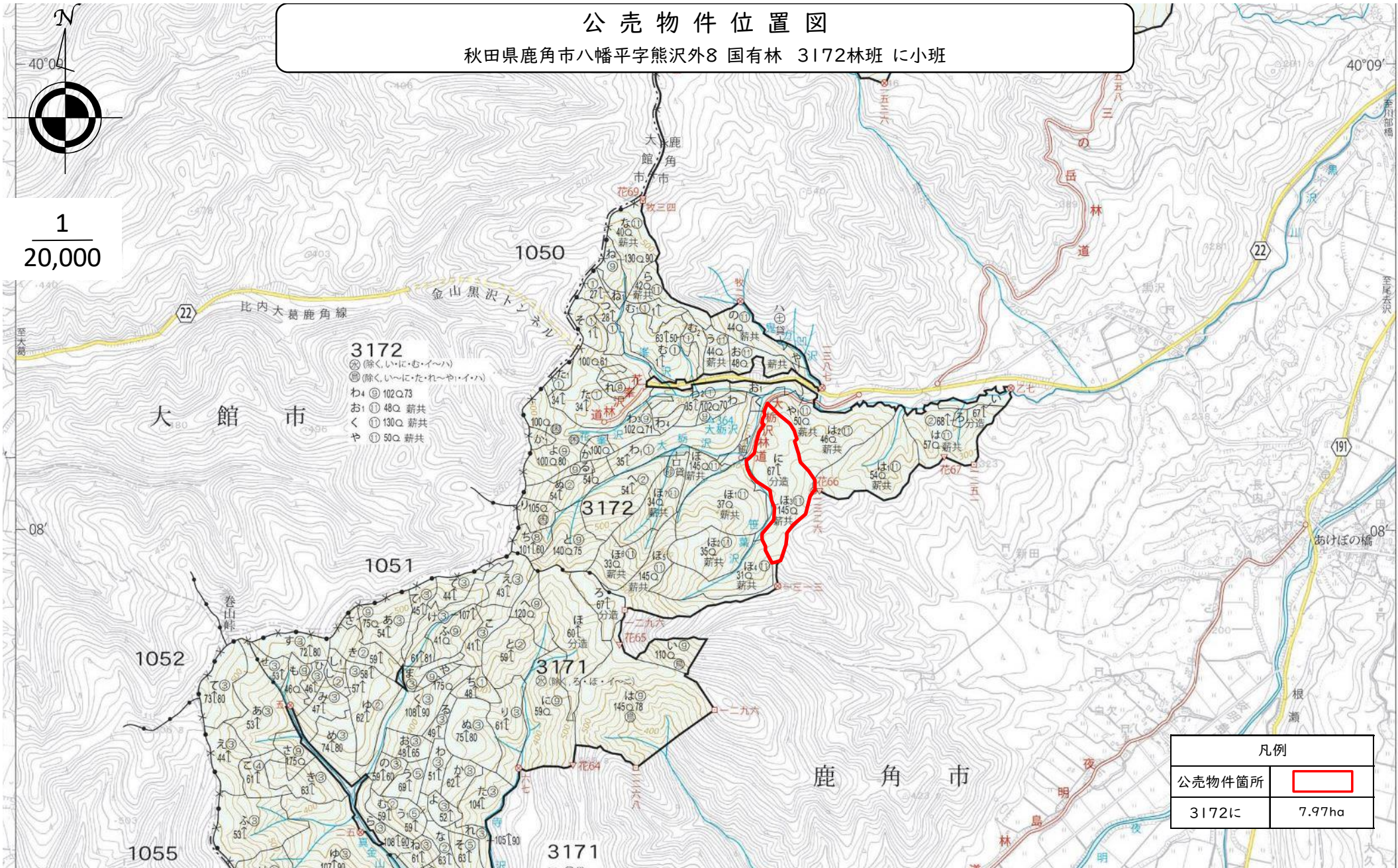
森林事務所	林名区分	林齢 (年)	面積 (ha)	伐採方法	伐採率 (%)	特記事項
八幡平	分収造林	72	7.9739	皆伐	100	1. 本物件は一部民有地と接しているため、境界標等を損傷しないようにすること。許可なく民有地に侵入しないこと。 2. 本物件の近隣に貸付している鉱業用地敷が設置されているため、損傷させないよう十分対策を講じること。損傷させた場合は、買受人の責において原状回復すること。なお、貸付箇所を使用する場合は、借受人と協議・調整すること。
国有林名	調査方法	官収割合 (%)	保安林	自然公園	砂防指定	
熊沢外8	直径毎木法	官20 民80	—	—	—	
林小班 3172に	車両制限 (t)	搬出期限(ヶ月)	分収造林契約			
	10	36	鹿角市長			

樹種 平均 (径級/樹高)	秋田杉 一般材		秋田杉 低質材		カラマツ 一般材		カラマツ 低質材		アカマツ 一般材		アカマツ 低質材		クリ 一般材		ミズナラ 一般材		ホオノキ 一般材		その他広葉樹 低質材	
	32	26	18	16	30	21	20	16	38	23	38	21	26	17	26	17	22	15	8	7
本数/材積	(本)	(m³)	(本)	(m³)	(本)	(m³)	(本)	(m³)	(本)	(m³)	(本)	(m³)	(本)	(m³)	(本)	(m³)	(本)	(m³)	(本)	(m³)
10 cm以下			805	18.57							1	0.05							1,903	22.56
12 cm	6	0.42	272	19.04															128	6.40
14 cm	8	0.88	321	35.31			6	0.54											91	7.28
16 cm	11	1.76	322	51.52			9	1.25											69	7.59
18 cm	37	8.14	284	62.48	1	0.20	4	0.69											56	8.40
20 cm	184	53.36	160	46.40	3	0.80	5	1.31											43	8.60
22 cm	245	95.55	138	53.82	3	0.84	4	1.36			1	0.30	2	0.50	1	0.25	1	0.25	26	6.50
24 cm	237	120.87	120	61.20	3	1.18	8	3.08			2	0.83	3	0.96	2	0.64			24	7.68
26 cm	292	178.12	118	71.98	9	4.44									2	0.78			12	4.68
28 cm	290	211.70	93	67.89	8	4.85	6	3.64	1	0.64	1	0.55	1	0.45	2	0.90			5	2.25
30 cm	317	275.79	91	79.17	13	9.18			1	0.71	1	0.69	1	0.55					3	1.65
32 cm	281	286.62	63	64.26	8	5.93			3	2.40					1	0.62			3	1.86
34 cm	279	329.22	69	81.42	3	2.94			6	5.61									1	0.62
36 cm	238	326.06	32	43.84	4	4.39			4	4.41	2	2.02			1	0.74			2	1.44
38 cm	220	345.40	41	64.37	1	1.37			7	8.41	2	2.28	1	1.01						
40 cm	179	306.09	23	39.33	3	4.26			6	8.09	4	5.19							1	1.06
42 cm	137	261.67	8	15.28	1	1.49			3	4.64	2	2.89								
44 cm	101	216.14	5	10.70	1	1.82			1	1.64	1	1.73								
46 cm	77	177.10	4	9.20					1	1.84										
48 cm	63	161.28	4	10.24	1	2.22			2	4.06	2	4.29								
50 cm	36	98.28	3	8.19																
52 cm	31	93.31	1	3.01					1	2.14										
54 cm	21	67.20	1	3.20																
56 cm	23	80.96	1	3.52																
58 cm	9	33.57							1	3.42										
60 cm	5	20.35									1	3.40								
62 cm以上	16	76.74	2	14.14																
計	3,343	3,826.58	2,981	938.08	62	45.91	42	11.87	37	48.01	20	24.22	8	3.47	9	3.93	1	0.25	2,367	88.57

19号物件	(本)計	(材積)計
	8,870	4,990.89

公売物件位置図

秋田県鹿角市八幡平字熊沢外8 国有林 3172林班 に小班



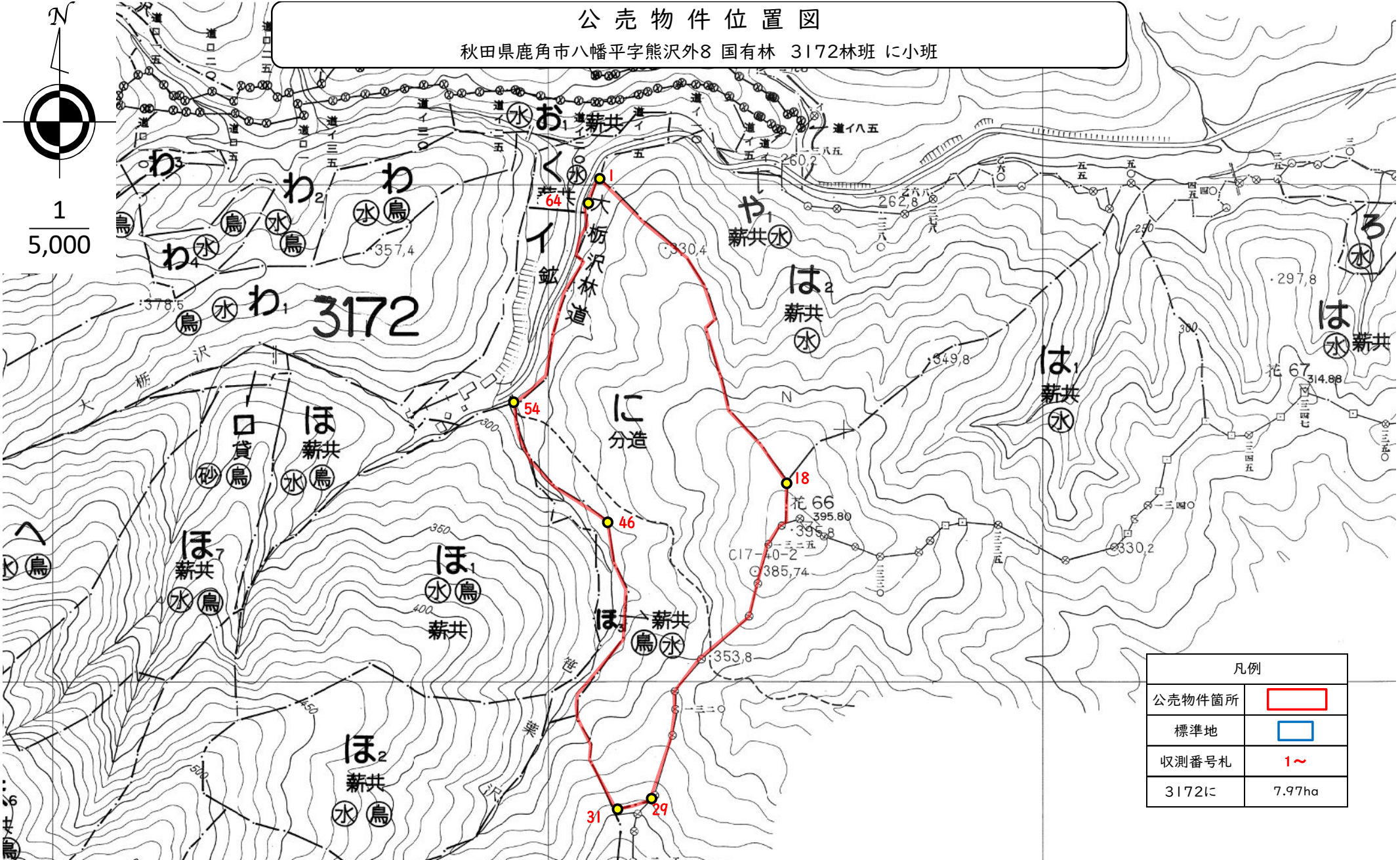
1
20,000

3172
 ◎ (除くい〜に・む・い〜)
 ◎ (除くい〜に・た・れ〜や・い〜)
 わ④ 102㉔.73
 お① 48㉔ 薪共
 く① 130㉔ 薪共
 や① 50㉔ 薪共

凡例	
公売物件箇所	
3172に	7.97ha

公売物件位置図

秋田県鹿角市八幡平字熊沢外8 国有林 3172林班 に小班



凡例	
公売物件箇所	
標準地	
収測番号札	1~
3172に	7.97ha