

平成25年度

動物生息調査報告書

白神八甲田緑の回廊

西碓ヶ関山国有林720林班い1小班



津軽白神森林生態系保全センター

平成25年度 動物生息調査

(白神八甲田緑の回廊 西碓ヶ関山国有林720林班い1小班)

1.はじめに

津軽白神森林生態系保全センターでは、平成26年の5月から6月にかけて『白神八甲田緑の回廊(平成13年度設定)』内の、西碓ヶ関山国有林720林班い1小班、スギ人工林61年生にセンサーカメラを設置し、動物の生息調査を行ったので結果を報告する。

当該箇所は、青森県と秋田県との県境沿いの青森県側であり、国道7号線から約100mの地点である。

◎ 白神八甲田緑の回廊の概要

白神八甲田緑の回廊は、白神山地森林生態系保護地域から、奥羽山脈緑の回廊の八甲田・十和田湖周辺に至る、青森県と秋田県境沿いに約2Km以上の幅で約50Kmにわたって設定されている。

面積は、約22,000haで、連結される保護林の約18,000haを合わせると、総面積約40,000haになる。

2.調査概要

センサーカメラによる調査は、春の期間と冬の期間の二季節に実施し、別添設置略図のとおり、同小班内のA・B・C・D・Eの5地点に設置した。

各々の調査期間と調査回数・調査日数は、

- 春季の調査として A地点では、4月16日～5月29日までの4回 43日間
- B地点では、4月16日～5月 9日までの2回 23日間
- C地点では、5月 9日～5月29日までの2回 20日間

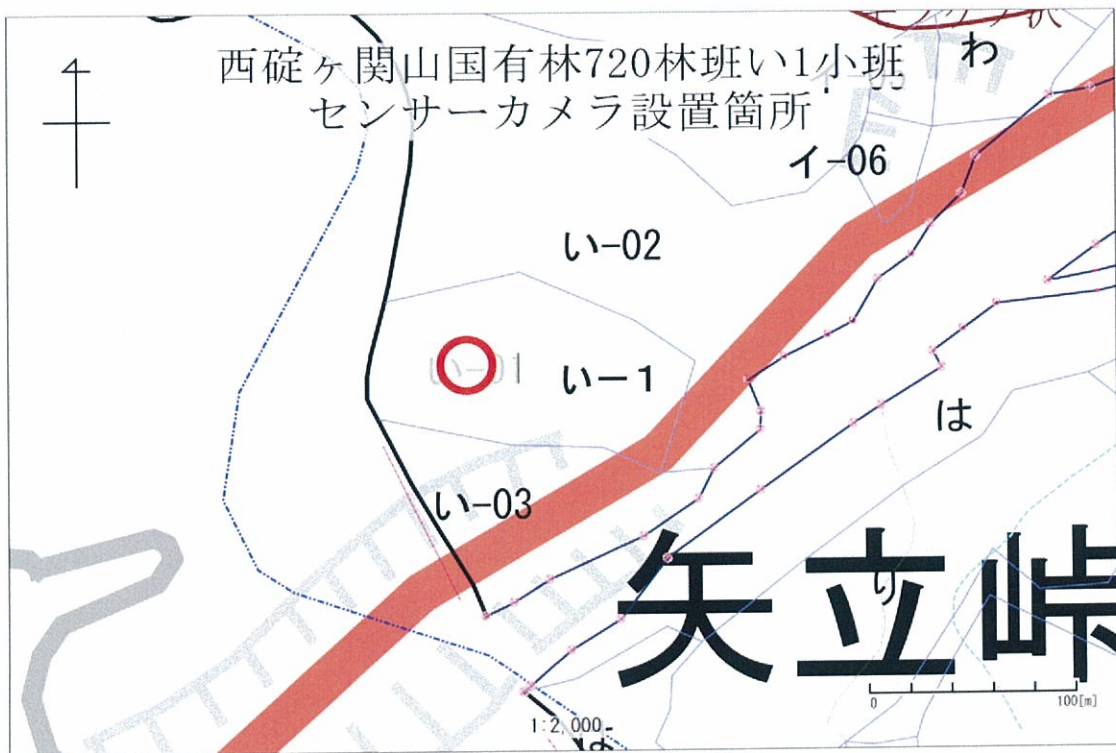
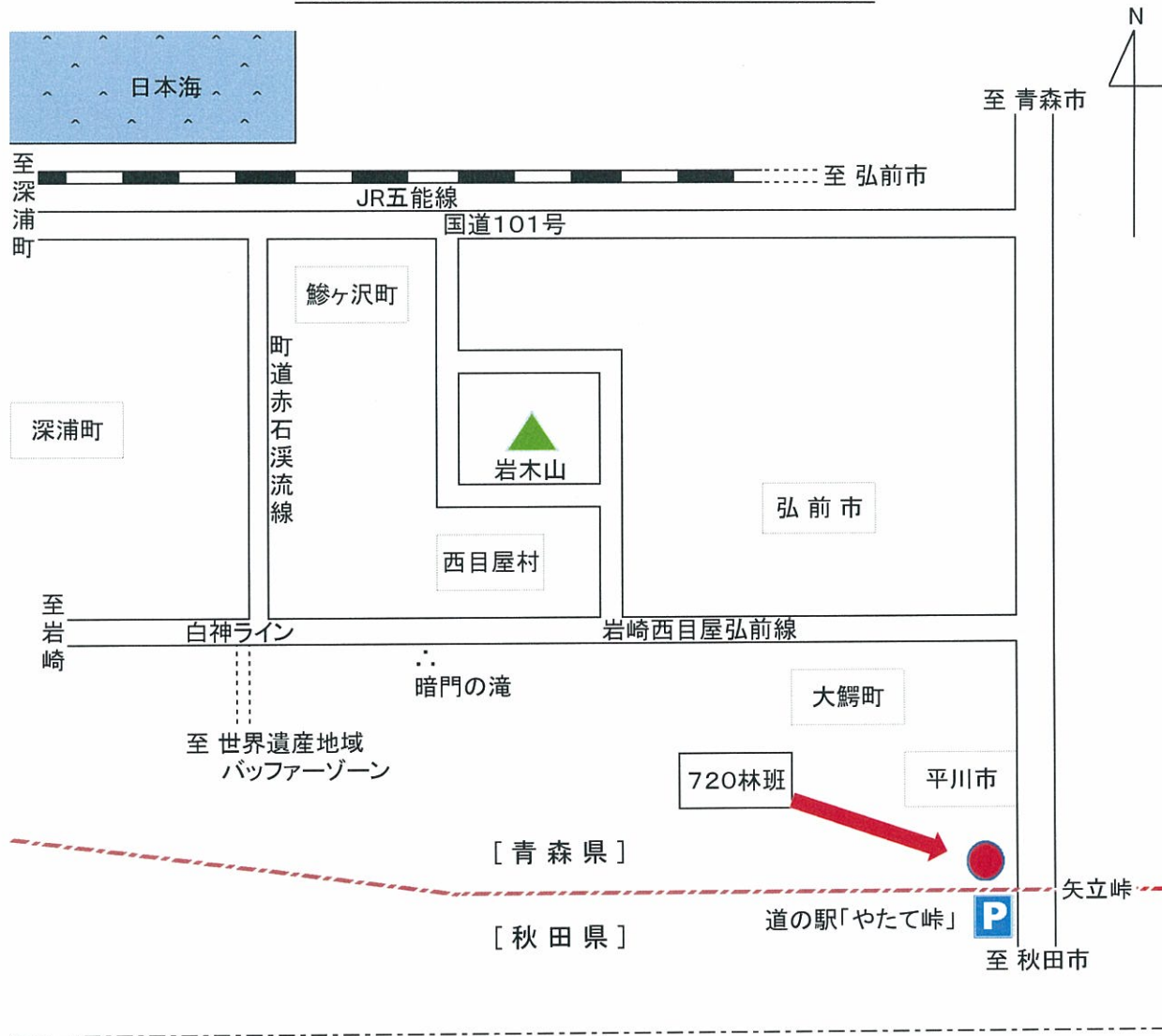
- 冬季の調査として D地点では、1月28日～4月 1日までの5回 63日間
- E地点では、1月28日～4月 1日までの5回 63日間

延べ212日間である。

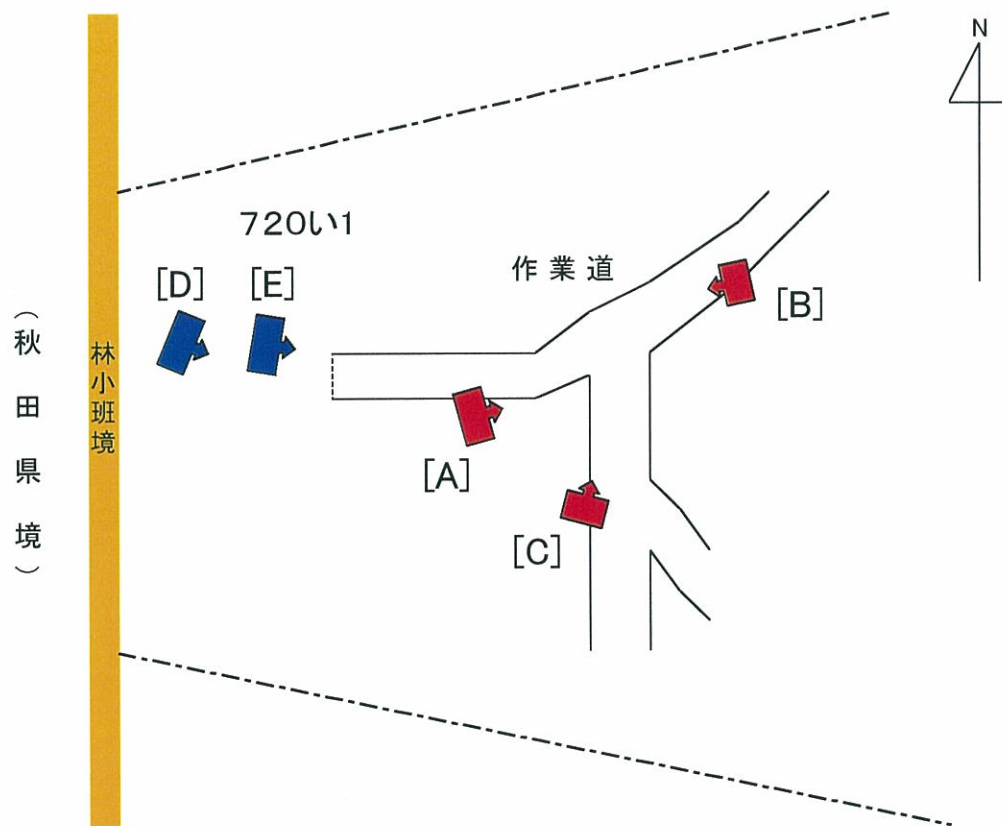




センサーカメラ
フィールド・ノート Ds700

平成25年度 センサーカメラ設置箇所略図



西碓ヶ関山国有林720林班い1小班 センサーカメラ設置略図



センサーカメラ設置位置	
	: 春季の設置位置
	: 冬季の設置位置