

白神山地・暗門の滝 自然観察教育林 多言語案内


App Store

Google Play


Uni-Voice




English




簡体中文



繁體中文



한국어



日本語

暗門周辺と、更に車で約30分の津軽峠付近までが、自然観察教育林の区域となっていて、暗門周辺は、世界自然遺産の緩衝地域となっています。

東アジア最大級の原生的なブナ林が広がる白神山地の緩衝地域に整備された散策道、暗門の滝に向かう切り立った渓谷沿いのルートが特徴で、ブナを主とした広葉樹の新緑から紅葉までの移り変わりが楽しめます。

「世界遺産の径 ブナ林散策道」は、歩道や階段が整備されていて、老若男女が気軽に散策出来るコースです。自分のペースでゆっくり散策でき、新緑から紅葉まで白神山地のブナ林を満喫出来る場所です。1周 約2 kmで60分から120分のコースです。

「暗門渓谷ルート」は、上級者向けコースです。体力に自信があり、しっかりとした装備が必要で、ガイドの同行を推奨しています。秘境にある滝を訪ね、白神山地の奥深さを感じることが出来ます。沢沿いのルートなので、降雨時には、増水により通行止めになります。入山届けが必要です。往復 約5 km

津軽峠付近では、駐車場から白神岳などを眺めることができます。「ぶな巨木ふれあいの道」が整備され、全長約2 km、約1時間のブナ林内の散策が楽しめます。高倉森登山道もあり、暗門へは5.6 km、約5時間30分のコースです。

