




森林鉄道跡

おすすめポイント

- ・大畑ヒバ施業実験林
- ・森林鉄道跡
ずいどう
(手堀のトンネル)
- ・薬研溪流



現地へのアクセス



Googleマップアドレス

<https://www.google.co.jp/maps/@41.3867163,141.0474011,17z?h1=ja>

アクセス

- 公共交通機関(下北バス)
 - ・JR下北駅→大畑町
(約15.5km、約35分)
 - 大畑町→薬研溪流遊歩道(約10km、約20分)
- 車(むつ市)
 - ・むつ市街→薬研溪流遊歩道(約25.5km、約40分)



ウォーキングMAP

遊歩道情報アドレス

<https://www.rinya.maff.go.jp/tohoku/syo/simokita/attach/pdf/index-13.pdf>



奥薬研修景公園
レストハウス

大畑ヒバ施業実験林

乙女橋
(吊り橋)

ずいどう
(トンネル)

大畑川

レストハウスから1.55km、ずいどうを抜けたら折り返し

- 総距離: 2,250m
- 目安時間: 70分
(50代男/約4,000歩/身長170cm)
(60代女/約4,500歩/身長150cm)
- 傾斜: 0~10° (高低差20m)
- 階段: なし




お問合せ先

下北森林管理署
電話 050-3160-5885
受付時間 平日 8:30~17:15

写真ギャラリー




ヒバ産地別見本林



乙女橋からの紅葉



大滝



晩秋の薬研溪流



ずいどうの先に見える新緑



木漏れ日のヒバ林



青森ヒバの稚樹



スギの瘤に実生した青森ヒバ