

森呼吸のできる お手軽健康 ウォーキング BOOK

【秋田県版】



林野庁 東北森林管理局



国民の森林・国有林

はじめに

林野庁東北森林管理局は、福島を除く東北5県の国有林を管理経営しており、総面積は165万haで県土面積合計532万haの約3割を占めています。

国有林には、白神山地のような自然保護エリア、ダム周辺のような水源となるエリア、人工林のような木材生産を行うエリアなど様々なエリアがあり、さらに森林レクリエーションのエリアもあります。

森林の中を歩くことは、気分のリフレッシュになりますし、運動不足の解消や筋力の維持など、健康づくりにも役立ちます。また、最近では、アルファピネンのような針葉樹から多く発散される森林揮発性物質を嗅ぐことによって、認知症予防効果が期待されるなど、新たな研究も進んでいます。

そこで、管内国有林の中から、本格的登山のような重装備でなく比較的軽装（長袖長ズボン、スニーカー、ハンカチ、折畳傘、水筒、両手が自由な肩掛けカバンかリュック程度）で、シニアの方でも散策を楽しめる箇所を厳選してまとめました。

国有林は国民の皆さんの森林です。
お近くの掲載箇所の森林を訪れて、
良い空気の中で深呼吸（しんこきゅう森呼吸）を
しながら散策を楽しんでください。

東北森林管理局長 宮澤 俊輔



本書の使い方

ウォーキングBOOKの内容

- ・「おすすめポイント」、「アクセス」、「ウォーキングMAP」、「見所-ギャラリー写真」等を掲載しています。
- ・総距離のほか、おおよその歩数、散策の目安時間、傾斜や高低差、階段の有無についても記載しています。
- ・シニア世代の健康づくりに役立つよう、散策の時間・歩数については、50歳代から60歳代の身長150cmから160cm程度の職員による実測値を参考に算出しています。
- ・ビューポイントなどで森呼吸、深呼吸、心呼吸をしてみましょう。ウォーキングとあわせ健康寿命を伸ばしましょう。

ウォーキング時の注意点

服装

- ・登山靴は必要ありません。動きやすいスニーカー等で十分です。
- ・多少の泥がはねても大丈夫な服装で散策しましょう。蚊やダニ、ウルシ等から肌を守るため長袖・長ズボンを推奨します。

持ち物

- ・水分を補給する水筒を必ず持って、熱中症等の予防をしましょう。
- ・写真撮影や緊急連絡用にスマホや携帯電話を持ちましょう。
- ・天気の変に備え、折りたたみ傘があると安心です。

危険防止

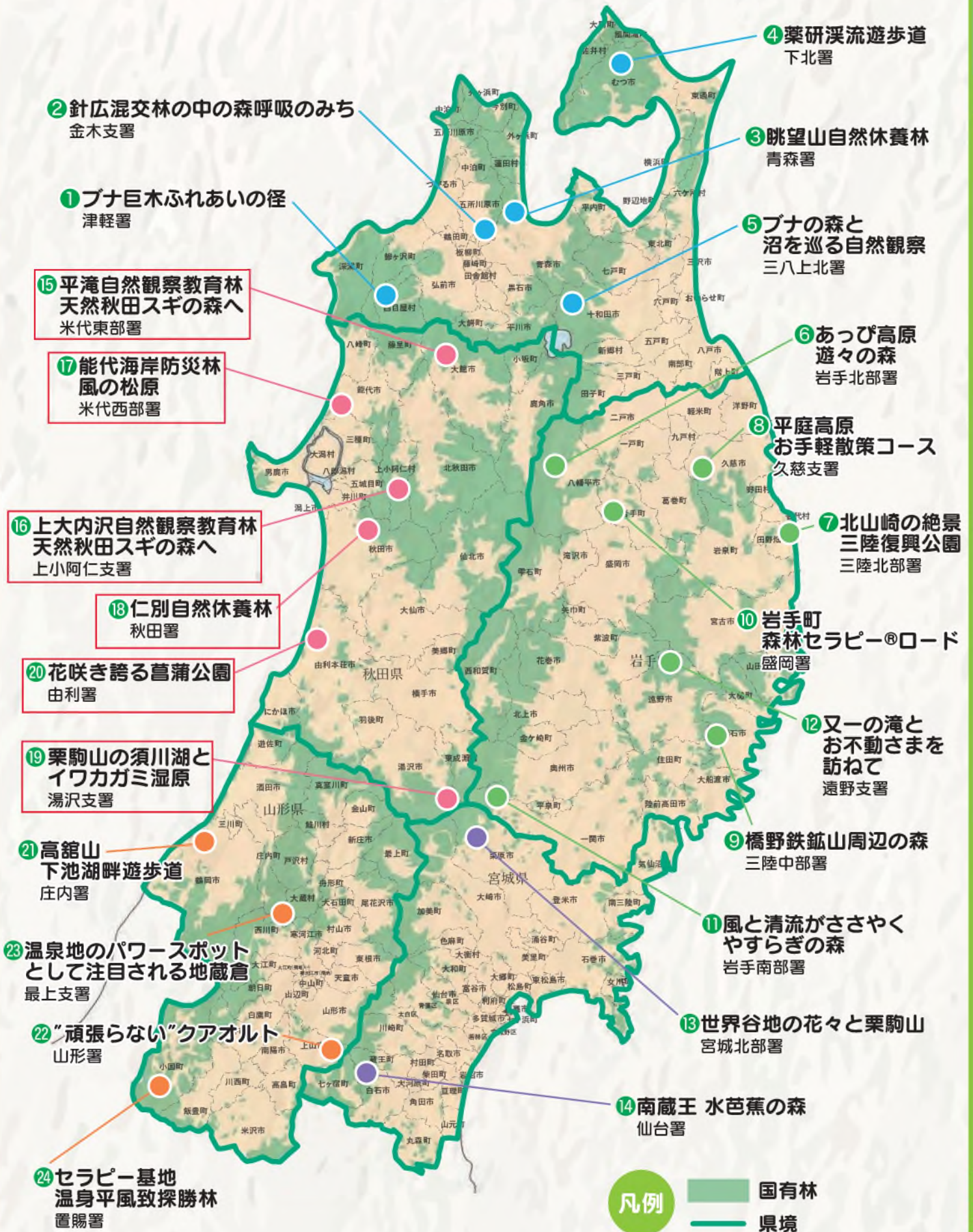
- ・歩道・広場等の区域外への立ち入りはお控えください。
- ・立入制限の表示がされている区域には絶対に入らないでください。
- ・休憩時等には、落下する枝がないか、落石の危険がないかなどを確認し、安全な場所で休憩しましょう。
- ・森林には危険な動植物もたくさんいます。
クマとの遭遇を避けるため音を出したり会話しながら散策しましょう。もし遭遇したら、目を見ながらゆっくり後ずさりをして離れましょう。
ハチの巣にはいたずらをせず、スズメバチが飛んできてもしっかり振り払わずに飛び去るのを待ちましょう。



目次

No.	県名	(支) 署名	掲 載 場 所 (内容等)	お す す め ポ イ ン ト	ページ	
①	青 森 県	津 軽	ブナ巨木ふれあいの経 (みち)	岩木山や白神山地の絶景 白神山地の象徴マザーツリー	6~7	
②		金 木	針広混交林の中の森呼吸のみち	針広混交林の中での澄んだ空気 適当な傾斜と距離による体力増進	8~9	
③		青 森	眺望山自然休養林 眺望山ふれあいの道	東口コースにそり立つオドリヒバ 緩やかで歩きやすい遊歩道	日本三大美林 青森ヒバ	10~11
④		下 北	薬研溪流遊歩道	大畑ヒバ施業実験林 森林鉄道跡、ずいどう (手堀り)	12~13	
⑤		三八上北	ブナの森と沼を巡る自然観察林	鳶沼を中心としたハイキングコース 四季折々の絶景	14~15	
⑥	岩 手 県	岩手北部	あっぱ高原遊々の森 (ブナ二次林)	歩きやすい芝歩道 広々とした芝草原と放牧馬とのふれあい	16~17	
⑦		三陸北部	北山崎の絶景 三陸復興公園	ダイナミックな海岸線と潮風香る森林浴 展望台から望む太平洋の眺望	18~19	
⑧		久 慈	平庭高原お手軽散策コース	日本一の「白樺美林」 レンゲツツジの群落 (6月中旬~7月中旬)	20~21	
⑨		三陸中部	世界遺産明治日本の産業革命遺産 橋野鉄鋼山周辺の森	世界遺産橋野鉄鉱山高炉場跡地散策 二又沢溪流周辺の森林浴	22~23	
⑩		盛 岡	岩手町森林セラピー®ロード	緩やかな勾配、健康維持・増進、病気の予防効果に期待大 嵐山展望台から望む姫神山・七時雨山の山々	24~25	
⑪		岩手南部	風と清流がささやくやすらぎの森	スニーカーでも散策できる歩道、温泉等豊富な周辺施設 ブナをはじめ多様な樹種の自然林	26~27	
⑫		遠 野	又一の滝とお不動さまを訪ねて ~修験者が開いた古の道歩く~	真下から見上げる落差20mの又一の滝 ブナやミズナラの春は新緑、夏は涼を、秋は紅葉が楽しめる	28~29	
⑬	宮 城 県	宮城北部	世界谷地の花々と栗駒山	木漏れ日のブナ林、湿原に咲く花々の中を散策 栗駒山をはじめとする雄大な山々の絶景	30~31	
⑭		仙 台	南蔵王 水芭蕉の森	水芭蕉群生地を周回する木道コース 水芭蕉の見頃は3月下旬から5月上旬	32~33	
⑮	秋 田 県	米代東部	平滝自然観察教育林 天然秋田スギの森へ	木製階段を使用した緩やかな歩道 天然秋田スギと多様な広葉樹林	34~35	
⑯		上小阿仁	上大内沢自然観察教育林 天然秋田スギの森へ	森の巨人たち百選に選ばれた「コブ杉」 樹高56mの天然杉の数々	日本三大美林 秋田スギ	36~37
⑰		米代西部	能代海岸防災林 風の松原	クロマツを衷心とした緑豊かで爽やかな森林空間 足への負担の少ない木材チップ敷の歩道	38~39	
⑱		秋 田	仁別自然休養林	森の巨人たち百選に選ばれた「めおと杉」 天然秋田杉の古里	40~41	
⑲		湯 沢	栗駒山の須川湖とイワカガミ湿原	親子でも楽しめる高低差の少ない散策路 四季折々の栗駒の絶景と豊富な高山植物	42~43	
⑳		由 利	花咲き誇る菖蒲公園	6月中旬から下旬は整備された菖蒲が見頃 4月中旬からは満開の桜	44~45	
㉑	山 形 県	庄 内	高館山下池湖畔遊歩道	ラムサール条約登録地「大山下池」 国内でも希な低海拔地のブナ林の自生地	46~47	
㉒		山 形	”頑張らない”クアオルト 健康ウォーキング	心拍数「160-年齢」を目標に楽しくウォーキング 鮮やかなオレンジ色のレンゲツツジが圧巻	48~49	
㉓		最 上	温泉地のパワースポットとして 注目される地蔵倉	奇岩が連なる肘折温泉開湯伝説の地、老僧が住んだと 言われる洞窟、縁結びや子宝、商売繁盛のパワースポット	50~51	
㉔		置 賜	セラピー基地 温身平風致探勝林	セラピーロード温身の池 ヤチダモの巨木と飯豊連峰展望	52~53	

東北森林管理局 管内のウォーキングマップ





天然秋田スギ

おすすめポイント

- ・木製階段を使用した緩やかな歩道
- ・多種類の広葉樹
- ・天然秋田スギ



林間広場

現地へのアクセス



Googleマップアドレス

<https://www.google.com/maps/@40.3767219,140.442778,13.25z>

アクセス

- 車
 - ・JR早口駅→(約20km、約40分)
- 車(秋田自動車道)
 - ・大館南IC→(約22km、約45分)



ウォーキングMAP



- 総距離: 約730m
- 目安時間: 約15分
(50代男女/約1,400歩/身長165cm)
(60代男女/約1,500歩/身長160cm)
- 傾斜: 5~10°(高低差50m)
- 階段: あり



トイレ



東屋



ウスバサイジン (春)




スマレサイジン (春)

お問合せ先

米代東部森林管理署
電話 0186-50-6130
受付時間 平日 8:30~17:15

写真ギャラリー



早春の林内




駐車場からの外観



トチバニンジン



案内板




ブナ



ウワミズザクラ



ミズナラ



キクザキイチゲ



おすすめポイント

- ・駐車場から 徒歩15分
- ・森の巨人たち 百選「コブ杉」
- ・樹高56mの 天然秋田杉



現地へのアクセス



アクセス

- 車(秋田自動車道(大館市方面))
 - ・鷹巣IC→上大内沢自然観察教育林 駐車場 (約26km、約50分)
- 車(秋田自動車道(秋田市方面))
 - ・五城目八郎潟IC→上大内沢自然観察教育林 駐車場 (約26km、約50分)



ウォーキングMAP



コブ杉



★美林ポイント (コブ杉の手前)



天然秋田杉



階段

冷水沢



歩道入口



駐車場



- 総距離:500m
- 目安時間:15分
(50代男女/約1,000歩/身長160cm)
(60代男女/約1,200歩/身長160cm)
- 傾斜:5~25°(高低差50m)
- 階段:あり



インレイワ



ヒメアオキ

お問合せ先

米代東部森林管理署 上小阿仁支署
電話 0186-77-2422
受付時間 平日 8:30~17:15

写真ギャラリー



静寂の美林にたたずむ「コブ杉」



上空から見た自然観察教育林(ドローン撮影)



樹高56m、林内第一位の天然秋田スギ



ツチアケビ



ハナイカダ



ミズナラ(紅葉)



マムシグサ(実)



群立する天然秋田スギを通る散策ルート



ムラサキシキブ



ユズリハ



おすすめポイント

クロマツを中心とした緑豊かで爽やかな森林空間です(見所!)。能代市街地から近く手軽に森林散策を楽しめます。木材チップを敷き詰め足への負担が軽くて歩きやすい健康づくりの道とコンクリート舗装のトリムランニングコースが散歩におすすめです。



現地へのアクセス



アクセス

- 公共交通機関(能代市巡回バス はなます号)
(運行会社 秋北バス株式会社
0185-52-5356)
・JR五能線能代駅→風の松原前・・・約25分
- 車(秋田自動車道)
能代南IC→風の松原前(サン・ウッド能代)・・・約10分

ウォーキングMAP

「能代海岸防災林 風の松原」は、秋田県能代市にある総面積約760ha、国内最大規模を誇る松林で、日本五大松原の一つに数えられています。

日本海から吹き付ける風による飛砂から能代の町を守る海岸防災林機能やレクリエーションの森(スポーツ・自然散策)としての役割も併せ持ちます。地元の人々からは健康増進や心の癒やしの場として親しまれています。



散歩時間(目安) 至 JR 五能線 能代駅

※散策コースの傾斜

ほぼ平地ですが、5~10°の傾斜有り

ジョギングコース 6,000m

100分(50代・約12,000歩、60代・約13,000歩)

健康作りのみちコース 3,600m

60分(50代・約7,200歩、60代・約7,800歩)

トリムランニングコース 2,000m

35分(50代・約4,000歩、60代・約4,300歩)

(50代男女/身長165cm、60代男女/身長155cm)



健康づくりのみち



アスレチック広場



いこいの広場

お問合せ先

米代西部森林管理署

電話 0185-54-5511

受付時間 8時30分~17時15分

写真ギャラリー



越後屋・渡部太郎右衛門の植えた松
樹高…20m 樹齢…200年以上(推定)



賀藤景林の植えた松
樹高…15m 樹齢…190年以上(推定)





おすすめポイント

- ・天然秋田杉の古里
- ・森の巨人たち100選 (めおと杉)
- ・歩道は一部ウッドチップ (※ヒル対策が必要です。)



現地へのアクセス



アクセス

- 車
 - ・秋田駅 → 仁別森林博物館 (約24km、約56分)
 - ・東北自動車道(秋田北IC) 秋田北IC → 仁別森林博物館 (約24km、約56分)
 - ・東北自動車道(秋田中央IC) 秋田中央IC → 仁別森林博物館 (約23km、約53分)



ウォーキングMAP



① 仁別森林博物館

↓4分

② やすらぎの池

↓3分

③ めおと橋

↓4分

④ めおと杉

↓6分

⑤ 吊橋

↓7分

① 仁別森林博物館

所要時間24分

- 総距離: 約1,500m
- 目安時間: 24分(徒歩のみ)
 - (50代男女/約2,800歩/身長168cm)
 - (60代男女/約3,000歩/身長160cm)
- 傾斜: 2~15°(高低差約25m)
- 階段: ④→⑤吊橋手前に24段程度

お問合せ先

- 秋田森林管理署
電話: 018-882-2311 受付時間: 平日 8:30~17:15
- 仁別森林博物館(開館日のみ対応)
電話: 018-827-2322

写真ギャラリー



自然休養林内の紅葉



紅葉の夫婦橋



旭又の秋田スギ林内



蒸気機関車（ボールドウィン号）



太平山山頂

※令和5年度の開館日程については、開館日が決まり次第、更新いたします。
詳しくは、東北森林管理局秋田森林管理署又は、仁別森林博物館にお問合せ下さい。
（参考：令和4年度の開館期間は、6月18日～10月30日の土・日・月曜日で企画展開催等の日程により一部開館日は異なっております。）



仁別の森林の案内人会展





おすすめポイント

- ・親子でも楽しめる高低差の少ないルート
- ・四季折々の栗駒の絶景
- ・イワカガミなどの高山植物



イワカガミ湿原

現地へのアクセス



Googleマップアドレス

(<https://www.google.co.jp/maps/@38.9799542,140.7517394,17z>)



アクセス

- 車(湯沢横手道路(秋田方面))
 - ・十文字IC→須川湖駐車場(約50km、約80分)
 - 車(湯沢横手道路(新庄方面))
 - ・湯沢IC→須川湖駐車場(約50km、約80分)
- ※秋田県側からの公共交通機関はございませんので、タクシーをご利用ください。

ウォーキングMAP



須川湖キャンプ場



イワカガミ湿原



須川湖畔からの栗駒山展望




須川湖畔からの稜岳展望

- 総距離:約2,500m
- 目安時間:1時間30分
 (50代男女/身長155cm/約5,500歩)
 (60代男女/身長160cm/約5,200歩)
- 階段:なし
- 傾斜:5°(高低差30m)

お問合せ先

秋田森林管理署湯沢支署
 電話 0183-73-2164
 受付時間 平日 8:30~17:15

写真ギャラリー



須川湖



タテヤマリンドウ



アカモノ



栗駒山荘



イワカガミ



ツルコケモモ



木道が整備されたイワカガミ湿原



ミツガシワ



モウセンゴケ



シラタマノキ湿原の泥炭層



森林生態系保護地域



自然休養林



おすすめポイント

- ・6月中旬～下旬
菖蒲が見頃
- ・4月中旬～下旬
桜が見頃



現地へのアクセス



アクセス

- 公共交通機関(バス(羽後交通))
 - ・JR羽越本線 羽後本荘駅
本荘駅前角→水林(約3km、約10分)
詳しくは羽後交通本荘営業所(0184-24-2440)に
問合せ下さい。
- 車(日本海東北自動車道)
 - ・本荘IC→菖蒲公園(約5.2km、約10分)



ウォーキングMAP



- 総距離:約200m
- 目安時間:20分
(50代男女/約500歩/身長160cm)
(60代男女/約670歩/身長155cm)
- 傾斜:5~10°(高低差10m)
- 階段:有

7月下旬頃にはアジサイも見られます。



季節によっては野鳥(写真・スジロ)にも出会えます。



お問合せ先

由利森林管理署
電話 0184-22-1075
受付時間 平日 8:30~17:15

写真ギャラリー



桜の開花と菖蒲畝



桜の開花と菖蒲畝



サクラ観賞用ベンチ



あずま屋と鳥居



咲き誇るアジサイ



参道のアジサイ



咲き始めた菖蒲



春を待つ菖蒲畝



森林ウォーキングの魅力

森林ウォーキングをしてみたい!と思っても、どんな装備や服装が必要なんだろう?自分のレベルにあったコースってどうやって選んだら良いんだろう?危険はないのかしら?など、不安や分からないことが多くてなかなか踏み出せない・・・なんていうことはありませんか?

そんな方は本書を活用し、安心してウォーキングに取り組んでみてください。



森林浴

森林浴とは、樹木に接することで心身への癒しを求める行為のこと。1982年に林野庁長官が提唱し、自然の中で誰でも手軽にできる健康的な過ごし方として、今では世界中の多くの人を楽しんでいます。

当時は「森に入るとリラックスできる」といった感覚的な効果しか語られなかったのですが、近年様々な生理・心理・物理実験が行われ、その効果が科学的に実証されるようになりつつあるようです。




森林浴で期待できる効果

森に入って深呼吸してみてください。日常では嗅いだことのないような香りがするはず。これは「フィトンチッド」と呼ばれる樹木の幹や葉っぱなどから発散される菌を殺す成分の香りです。

本来は樹木が自分自身を守るために発散するものですが、リフレッシュ、消臭・脱臭・抗菌・防虫などの効用が知られています。

この森林の香り成分「フィトンチッド(アルファピネン等)」を嗅ぐことで、リラックスすることができると言われています。また、森に入ると様々な自然を感じることができます。四季折々の森の景色、鳥のさえずり、清らかな空気、小川のせせらぎ、木漏れ日、樹木の香り、風の音…。

森のパワーを感じるために大切なのは「見る、聴く、嗅ぐ、触る、味わう」といった人間の持つ「五感」を活かすこと。癒しや心地よさを感じるポイントは人それぞれ。自分にぴったりのリラックス法を見つけてくださいね。



東北森林管理局マップ

森林技術・支援センター

津軽白神森林生態系保全センター

津軽署

米代東部署

藤里森林生態系保全センター

米代西部署

上小阿仁支署

東北森林管理局

秋田署

由利署

湯沢支署

最上支署

庄内署

朝日庄内森林生態系保全センター

山形署

置賜署

下北署

金木支署

青森署

青森事務所

三八上北署

久慈支署

岩手北部署

盛岡署

三陸北部署

遠野支署

三陸中部署

岩手南部署

宮城北部署

仙台署

凡例

- 国有林
- 県境
- 森林管理署界
- 森林管理署支署界

お問合せ先

青森県	青森事務所	青森市篠田三丁目22-16	☎017-781-2117	宮城県	宮城北部署	大崎市古川東町5-32	☎0229-22-2074
	津軽署	弘前市大字豊田二丁目2-4	☎0172-27-2800		仙台署	仙台市青葉区東照宮一丁目15-1	☎022-273-1111
	金木支署	五所川原市金木町芦野200-498	☎0173-53-3115		米代東部署	大館市上代野字中岱3-23	☎0186-50-6130
	青森署	青森市篠田三丁目22-16	☎017-781-0131		上小阿仁支署	北秋田郡上小阿仁村沖田面字野中376-13	☎0186-77-2422
	下北署	むつ市金曲一丁目4-6	☎0175-22-1131		米代西部署	能代市御指南町3-45	☎0185-54-5511
岩手県	三八上北署	十和田市西二番町1-27	☎0176-23-3551	秋田県	秋田署	秋田市河辺和田字和田156-3	☎018-882-2311
	津軽白神センター	西津軽郡野付町大字舞戸町東阿部野70-82	☎0173-72-2931	湯沢支署	湯沢市田町二丁目6-38	☎0183-73-2164	
	森林技術・支援センター	北津軽郡中泊町大字中里字亀山540-8	☎0173-57-9022	由利署	由利本荘市水林439	☎0184-22-1076	
	岩手北部署	八幡平市荒屋新町41-8	☎0195-72-2221	藤里センター	山本郡藤里町藤琴字大間添24-3	☎0185-79-1003	
	三陸北部署	宮古市磯崎石崎4-6	☎0193-62-6448	庄内署	鶴岡市末広町23-37	☎0235-22-3331	
山形県	久慈支署	久慈市夏井町大崎14-12	☎0194-53-3391	山形署	寒河江市元町一丁目17-2	☎0237-86-3161	
	三陸中部署	大船渡市盛町字津野沢7-5	☎0192-26-2161	最上支署	最上郡真室川町大字新町字下荒川200-11	☎0233-62-2122	
	盛岡署	盛岡市北山二丁目2-40	☎019-663-8001	置賜署	西置賜郡小国町大字岩井沢581-45	☎0238-62-2246	
	岩手南部署	奥州市水沢東上野町12-17	☎0197-24-2131	朝日庄内センター	鶴岡市下名川字落合3	☎0235-58-1730	
	遠野支署	遠野市東館町7-39	☎0198-62-2670				

東北森林管理局 〒010-8550 秋田県秋田市中通 5-9-16 ☎018-836-2014



森呼吸のできる お手軽健康ウォーキングBOOK

林野庁 東北森林管理局

編集 ● 計画保全部保全課

住所 ● 〒010-8550 秋田県秋田市中通5丁目9-16

東北森林管理局ホームページ

<https://www.rinya.maff.go.jp/tohoku/>

※森呼吸のできるお手軽健康ウォーキングマップは
こちらからも入手できます。

