



おすすめポイント

- ・ダイナミックな海岸線
- ・展望台から望む太平洋の眺望
- ・潮風香る森林浴



簡易舗装された歩道

現地へのアクセス



Googleマップアドレス

(<https://www.google.co.jp/maps/@39.9861168,141.9442784,13.75z?hl=ja>)

アクセス

- 公共交通機関(観光乗合タクシー)
 - ・三陸鉄道田野畑駅→北山崎(約9.9km、約20分)
 - お問合せ:田野畑観光タクシー 0194-33-2121
- 車・三陸沿岸道路(青森方面)
 - ・田野畑北IC→北山崎(約25km、約30分)
- 車・三陸沿岸道路(仙台方面)
 - ・田野畑中央IC→北山崎(約15km、約23分)



ウォーキングMAP




- 総距離:約2,400m(駐車場までの往復)
- 目安時間:80分
(50代男女/約5,400歩/身長160cm)
(60代男女/約6,000歩/身長155cm)
- 傾斜:10~20°(高低差50m)
- 階段:あり



お問合せ先

三陸北部森林管理署
電話 0193-62-6448
受付時間 平日 8:30~17:15

写真ギャラリー



快晴のもと景色



幻想的な景色



雪を纏った景色




太平洋の眺望




北山崎の近景



サップ船クルージング



北山崎の海岸



北山崎の海蝕洞窟