



マザーツリー

おすすめポイント

- ・歩きやすい簡易舗装
- ・岩木山や白神山地の絶景
- ・白神山地の象徴(マザーツリー)



簡易舗装された遊歩道

現地へのアクセス



Googleマップアドレス

(<https://www.google.co.jp/maps/@39.697067,140.1158165,13.75z?hl=ja>)

アクセス

- 公共交通機関(弘南バス)
 - ・JR弘前駅→津軽峠(約43km、約130分)
 - 期間限定(6月～10月)の直通バスのため、弘南バス(株)0172-36-5061に本数・時間を問合せ下さい。
- 車(東北自動車道(青森方面))
 - ・黒石IC→津軽峠(約57km、約110分)
- 車(東北自動車道(仙台方面))
 - ・大鰐弘前IC→津軽峠(約53km、約105分)



ウォーキングMAP

遊歩道情報アドレス

(http://www.rinya.maff.go.jp/tohoku/syo/tugaru/siriakami/hodou_jouhou.html)



岩木山

370m 地点 (7分)

展望所



尾太岳

270m 地点 (5分)

マザーツリー

ブナの泉

195m 地点 (4分)



スミレサイシン (春)



遊歩道

○津軽峠



駐車場

- 総距離:740m(往復)
- 目安時間:14分(往復)
 - (50代男女/約1,500歩/身長160cm)
 - (60代男女/約1,600歩/身長160cm)
- 傾斜:5～10°(高低差20m)
- 階段:なし


お問合せ先

津軽森林管理署

電話 0172-27-2800

受付時間 平日 8:30～17:15

写真ギャラリー




春

遊歩道




春

シラネアオイ




春

岩木山



夏

遊歩道




夏

エゾアジサイ




夏

岩木山



秋

遊歩道



秋

ユキザサ



秋

岩木山