




おすすめポイント

- ・水芭蕉群生地を周回する木道があります。
- ・水芭蕉の見ごろは3月下旬から5月上旬



現地へのアクセス



Googleマップアドレス

(<https://www.google.co.jp/maps/@38.0873162,140.5363307,15.25z?hl=ja>)

アクセス

- 公共交通機関(JR)
 - ・東北新幹線の場合 JR白石蔵王駅下車
JR東京駅→1時間30分～2時間30分
JR仙台駅→15分
- 車
 - ・東北道川口JC→302km3時間30分
 - ・JR白石蔵王駅→現地 19.5km 35分
 - ・白石IC→現地 16.2km 25分
 - ・仙台宮城IC→36km 30分
 - ※駅・ICからは普通車の場合



ウォーキングMAP



- 総距離: 1,700m
- 目安時間: 40分
(50代男女/約3,400歩/身長160cm)
(60代男女/約3,700歩/身長160cm)
- 傾斜: 0～5°(高低差30m)
- 階段: なし
- 注意: 木道は、お客様の安全確保や補修のため一部ルート of 通行を禁止する場合があります。



お問合せ先

仙台森林管理署
電話 022-273-1111
受付時間 平日 8:30～17:15
白石市役所 商工観光課 電話:0224-25-2111(代)

写真ギャラリー




ショウジョウバカマ




晩秋の林内



サラサドウダン




上空から



レンゲツツジ



コミネカエデ



四阿



白石スキー場