



二又橋から望む溪流

おすすめポイント

- ・世界遺産橋野鉄鉱山高炉跡地散策
- ・二又沢溪流周辺の森林浴
- ・釜石市橋野鉄鉱山インフォメーションセンター見学
- ・美しいブナ林

現地へのアクセス



駐車場(無料):有
駐車台数:約100台



アクセス

(公共交通機関の利用は難しいです。)

- 車(自家用車三陸道)
 - ・(上り線利用)大槌IC→インフォメーションセンターP (約29km、約38分)
 - ・(下り線利用)釜石北IC→〃 (約25km、約31分)
- 車(レンタカー利用)
 - ・JR・三陸鉄道釜石駅→〃 (約43km、約50分)
 - ・JR遠野駅→〃 (約21km、約35分)




ウォーキングMAP



釜石市橋野鉄鉱山
インフォメーション
センター



橋野鉄鉱山高炉跡地



二又沢溪流



青の木橋付近



二又橋付近



- 総距離:約4,000m(往復)
(約800m舗装道路)
- 目安時間:約180分(往復)
(50代男女/約10,060歩/身長160cm)
(60代男女/約12,980歩/身長160cm)
- 傾斜:約4°(高低差140m)
- 階段:なし

お問合せ先

三陸中部森林管理署
電話 0192-26-2161
受付時間 平日 8:30~17:15


写真ギャラリー



二又沢溪流




橋野鉄鉱山高炉跡地散策路




二又沢溪流



橋野鉄鉱山高炉跡地入口



二又沢溪流



橋野鉄鉱山高炉跡地