

おすすめポイント



白樺美林

- ・広大な「白樺美林」
- ・レンゲツツジの群落 (6月中旬頃～7月中旬)
- ・平庭高原キャンプ場
- ・美しいブナ林

現地へのアクセス



Googleマップアドレス

<https://goo.gl/maps/5twH4F9gxVscWHPHA>



アクセス

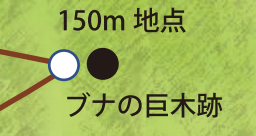
- 公共交通機関 (JRバス東北)
 - ・JR久慈駅→三陸鉄道平庭高原で下車後、徒歩約20分 (約35km、約60分)
- 車 (JR久慈駅前からつつじヶ丘駐車場まで)
 - ・国道281号線→県道29号線 (約35km、約50分)
- 車 (西根ICからつつじヶ丘駐車場まで)
 - ・県道17号線→国道281号線→県道29号線 (約60km、約70分)

ウォーキングMAP



つつじヶ丘駐車場

野田村方面→



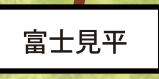
ブナの巨木跡



ブナの巨木跡



レンゲツツジ



富士見平



富士見平

- 900m 地点 (折り返し)
- 総距離: 1,500m
- 目安時間: 43分
 - (50代男女/約4,000歩/身長160cm)
 - (60代男女/約4,700歩/身長160cm)
- 傾斜: 5~15°(高低差135m)
- 階段: あり



(夏) ヤマハナゴ



(春) エリソウ



(春) スミレサイシン



(夏) シモツケ

お問合せ先

三陸北部森林管理署 久慈支署
 電話 0194-53-3391
 受付時間 平日 8:30~17:15

写真ギャラリー



日差しを浴びて輝くシラカンバ



「塩の道」の歴史を辿る



紅葉した木々が出迎える秋のキャンプ場




ギンリョウソウ



“映える”スポットあります!



レンゲツツジ



ニリンソウ



ブナの巨木跡



富士見平からの展望



なだらかな階段