

東北2田子地区樹木採取区森林資源等状況一覧表 齢級別区画面積

(単位:ha)

齢級	1	2	3	4	5	6	7	8	9	10	11	12	13	14	15	16	17	18	19	20	合計	
スギ	0.00	0.00	0.00	0.00	0.00	0.00	0.00	0.00	0.00	43.76	37.24	25.28	68.66	0.83	0.00	0.00	0.00	0.00	0.00	4.22	179.99	
カラマツ	0.00	0.00	0.00	0.00	0.00	0.00	0.00	0.00	0.00	2.97	24.48	6.38	69.58	0.82	0.19	0.00	0.00	0.00	0.00	0.00	0.00	104.42
アカマツ	0.00	0.00	0.00	0.00	0.00	0.00	0.00	0.00	0.00	1.48	2.50	0.00	0.00	0.00	0.00	0.00	0.00	0.00	0.00	0.00	1.48	5.46
計	0.00	0.00	0.00	0.00	0.00	0.00	0.00	0.00	0.00	48.21	64.22	31.66	138.24	1.65	0.19	0.00	0.00	0.00	0.00	5.70	289.87	

- 1: 「区画面積」は、表示方法A及びBにおいては区域位置図における各区画のGIS等による計測値、表示方法Cにおいては森林調査簿の小班面積である。
- 2: 「ha当たり伐採材積」は、林齢、主伐が可能になる伐期齢、現時点の連年生長量、伐採率等から採取時の材積を想定できるよう、参考に記載しているものであり、実際の材積を表すものではない。
- 3: その他表記事項についての凡例は以下による。
- 4: 区域番号及び区画面積以外の情報は令和3年3月31日時点の森林調査簿によるほか、それぞれの区画について樹木採取権制度ガイドラインについて(令和2年4月1日付け元林国経第177号林野庁長官通知)、地域管理経営計画及び国有林野施業実施計画で示された考え方に基づき示したものである。

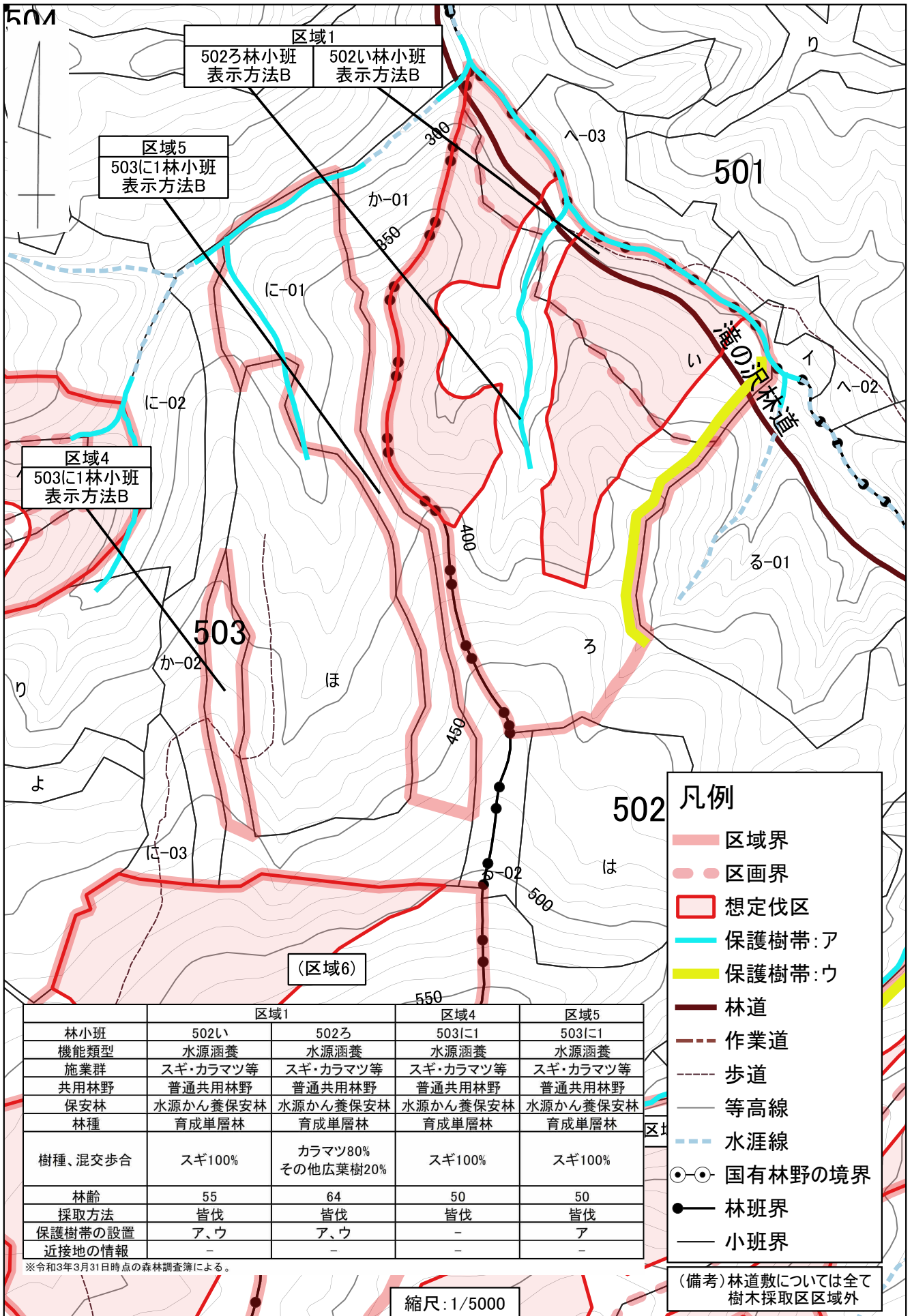
東北2田子地区樹木採取区森林資源等状況一覧表 凡例

項目	表記	内容
施業群	ス・カ	スギ・カラマツ等施業群(伐期齢以上の林齢で皆伐・新植する施業群)
権利関係	共	普通共用林野
面的な複層状態に誘導する小班のまとまり	面複	伐区が複数の小班にまたがる場合に一塊の採取箇所の面積が2.5ha以下等となる複層伐が可能となる区域
保護樹帯の設置		国が当該箇所で最低限設置する必要があると見込んでいる保護樹帯。
	ア	尾根、溪流沿い等で国有林野の有する公益的機能の維持増進に必要な箇所
	ウ	隣接する林分(民有林を含む。)であって設定が見込まれる樹木採取権の存続期間中に主伐が予定されているものとの境界に当たる箇所

東北2 田子地区樹木採取区 現況図面一覧表

図面番号	区分	対象とする区域番号	備考
図面1	現況図面	区域1、区域4、区域5	
図面2	現況図面	区域2	
図面3	現況図面	区域3	
図面4	現況図面	区域6	
図面5	現況図面	区域7～区域9	
図面6	現況図面	区域10、区域17	
図面7	現況図面	区域11	
図面8	現況図面	区域12	
図面9	現況図面	区域13、区域15	
図面10	現況図面	区域14	507い3林小班 507い5林小班
図面11	現況図面	区域14	507い4林小班
図面12	現況図面	区域16	
図面13	現況図面	区域18	
図面14	現況図面	区域19、区域20	
図面15	現況図面	区域21	
図面16	現況図面	区域22	
図面17	現況図面	区域23、区域24	

現況図面



凡例

- 区域界
- 区画界
- 想定伐区
- 保護樹帯:ア
- 保護樹帯:ウ
- 林道
- 作業道
- 歩道
- 等高線
- 水涯線
- 国有林野の境界
- 林班界
- 小班界

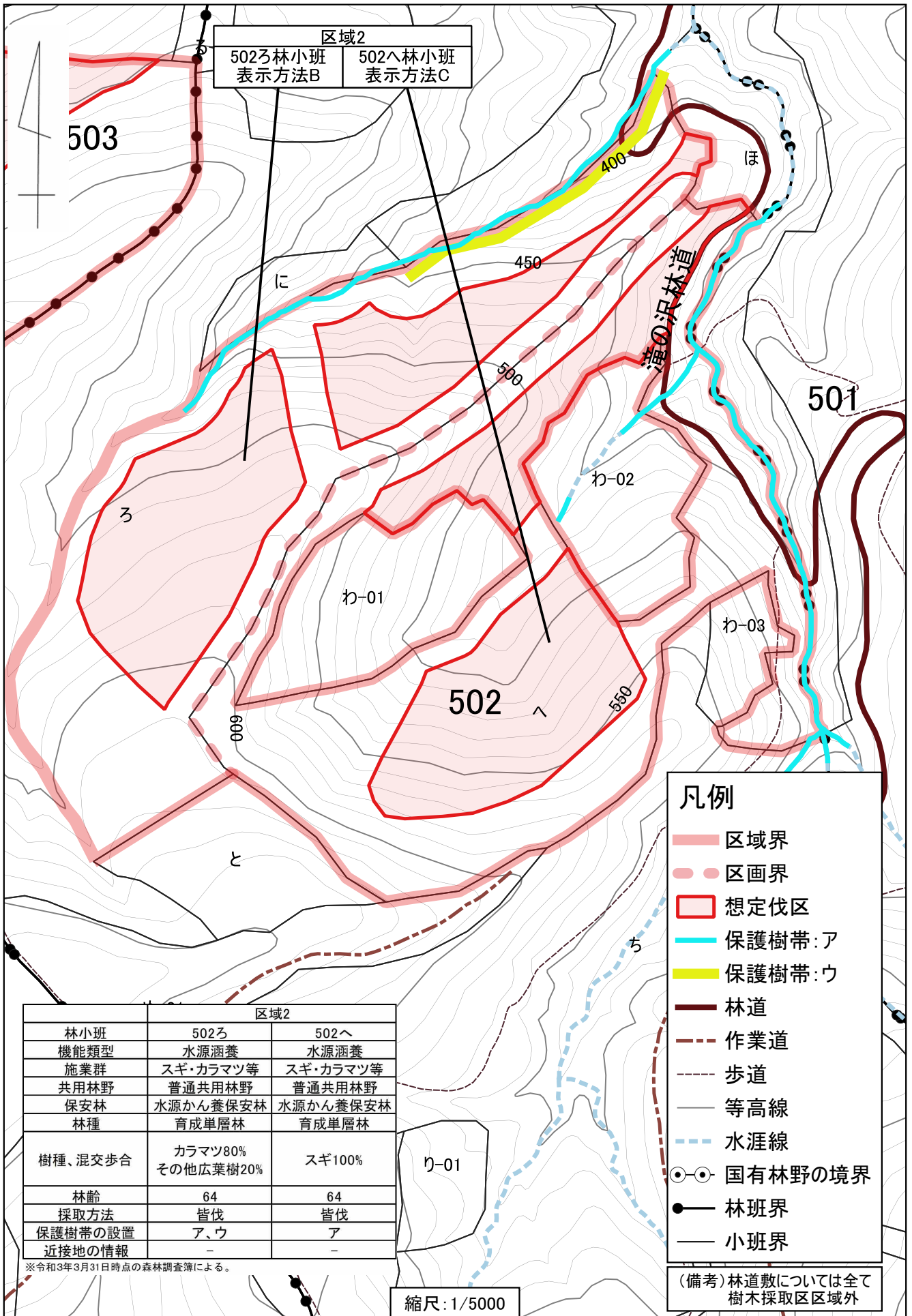
	区域1		区域4	区域5
林小班	502い	502ろ	503に1	503に1
機能類型	水源涵養	水源涵養	水源涵養	水源涵養
施業群	スギ・カラマツ等	スギ・カラマツ等	スギ・カラマツ等	スギ・カラマツ等
共用林野	普通共用林野	普通共用林野	普通共用林野	普通共用林野
保安林	水源かん養保安林	水源かん養保安林	水源かん養保安林	水源かん養保安林
林種	育成単層林	育成単層林	育成単層林	育成単層林
樹種、混交歩合	スギ100%	カラマツ80% その他広葉樹20%	スギ100%	スギ100%
林齢	55	64	50	50
採取方法	皆伐	皆伐	皆伐	皆伐
保護樹帯の設置	ア、ウ	ア、ウ	-	ア
近接地の情報	-	-	-	-

※令和3年3月31日時点の森林調査簿による。

縮尺: 1/5000

(備考) 林道敷については全て樹木採取区区域外

現況図面



区域2
502ろ林小班 表示方法B | 502へ林小班 表示方法C

- 凡例**
- 区域界
 - 区画界
 - 想定伐区
 - 保護樹帯:ア
 - 保護樹帯:ウ
 - 林道
 - 作業道
 - 歩道
 - 等高線
 - 水涯線
 - 国有林野の境界
 - 林班界
 - 小班界

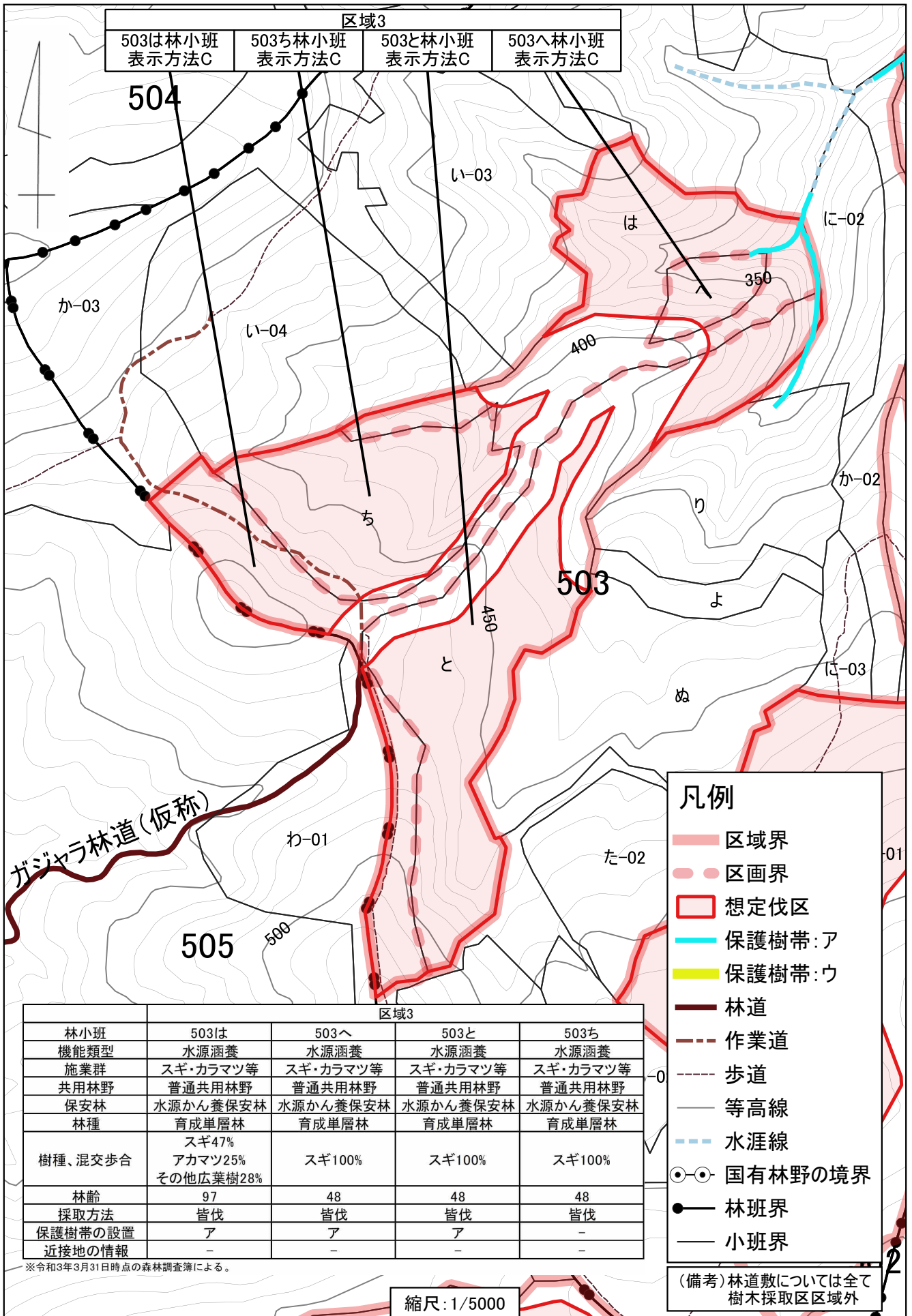
区域2		
林小班	502ろ	502へ
機能類型	水源涵養	水源涵養
施業群	スギ・カラマツ等	スギ・カラマツ等
共用林野	普通共用林野	普通共用林野
保安林	水源かん養保安林	水源かん養保安林
林種	育成単層林	育成単層林
樹種、混交歩合	カラマツ80% その他広葉樹20%	スギ100%
林齢	64	64
採取方法	皆伐	皆伐
保護樹帯の設置	ア、ウ	ア
近接地の情報	-	-

※令和3年3月31日時点の森林調査簿による。

縮尺: 1/5000

(備考) 林道敷については全て樹木採取区区域外

現況図面



区域3			
503は林小班 表示方法C	503ち林小班 表示方法C	503と林小班 表示方法C	503へ林小班 表示方法C

区域3				
林小班	503は	503へ	503と	503ち
機能類型	水源涵養	水源涵養	水源涵養	水源涵養
施業群	スギ・カラマツ等	スギ・カラマツ等	スギ・カラマツ等	スギ・カラマツ等
共用林野	普通共用林野	普通共用林野	普通共用林野	普通共用林野
保安林	水源かん養保安林	水源かん養保安林	水源かん養保安林	水源かん養保安林
林種	育成単層林	育成単層林	育成単層林	育成単層林
樹種、混交歩合	スギ47% アカマツ25% その他広葉樹28%	スギ100%	スギ100%	スギ100%
林齢	97	48	48	48
採取方法	皆伐	皆伐	皆伐	皆伐
保護樹帯の設置	ア	ア	ア	-
近接地の情報	-	-	-	-

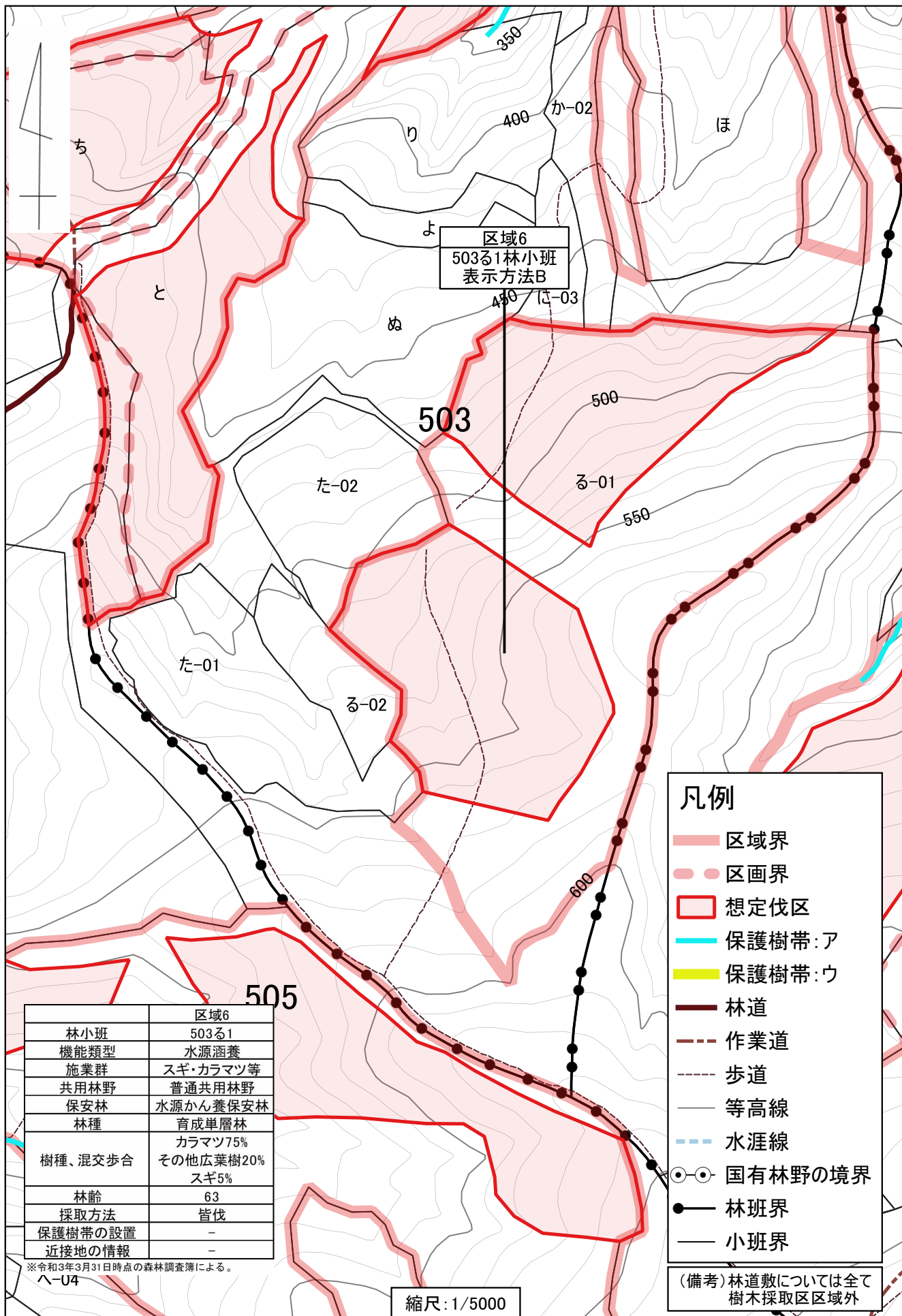
※令和3年3月31日時点の森林調査簿による。

- 凡例**
- 区域界
 - 区画界
 - 想定伐区
 - 保護樹帯:ア
 - 保護樹帯:ウ
 - 林道
 - 作業道
 - 歩道
 - 等高線
 - 水涯線
 - 国有林野の境界
 - 林班界
 - 小班界

縮尺: 1/5000

(備考) 林道数については全て樹木採取区区域外

現況図面



	区域6
林小班	503る1
機能類型	水源涵養
施業群	スギ・カラマツ等
共用林野	普通共用林野
保安林	水源かん養保安林
林種	育成単層林
樹種、混交歩合	カラマツ75% その他広葉樹20% スギ5%
林齢	63
採取方法	皆伐
保護樹帯の設置	-
近接地の情報	-

※令和3年3月31日時点の森林調査簿による。
ハ-U4

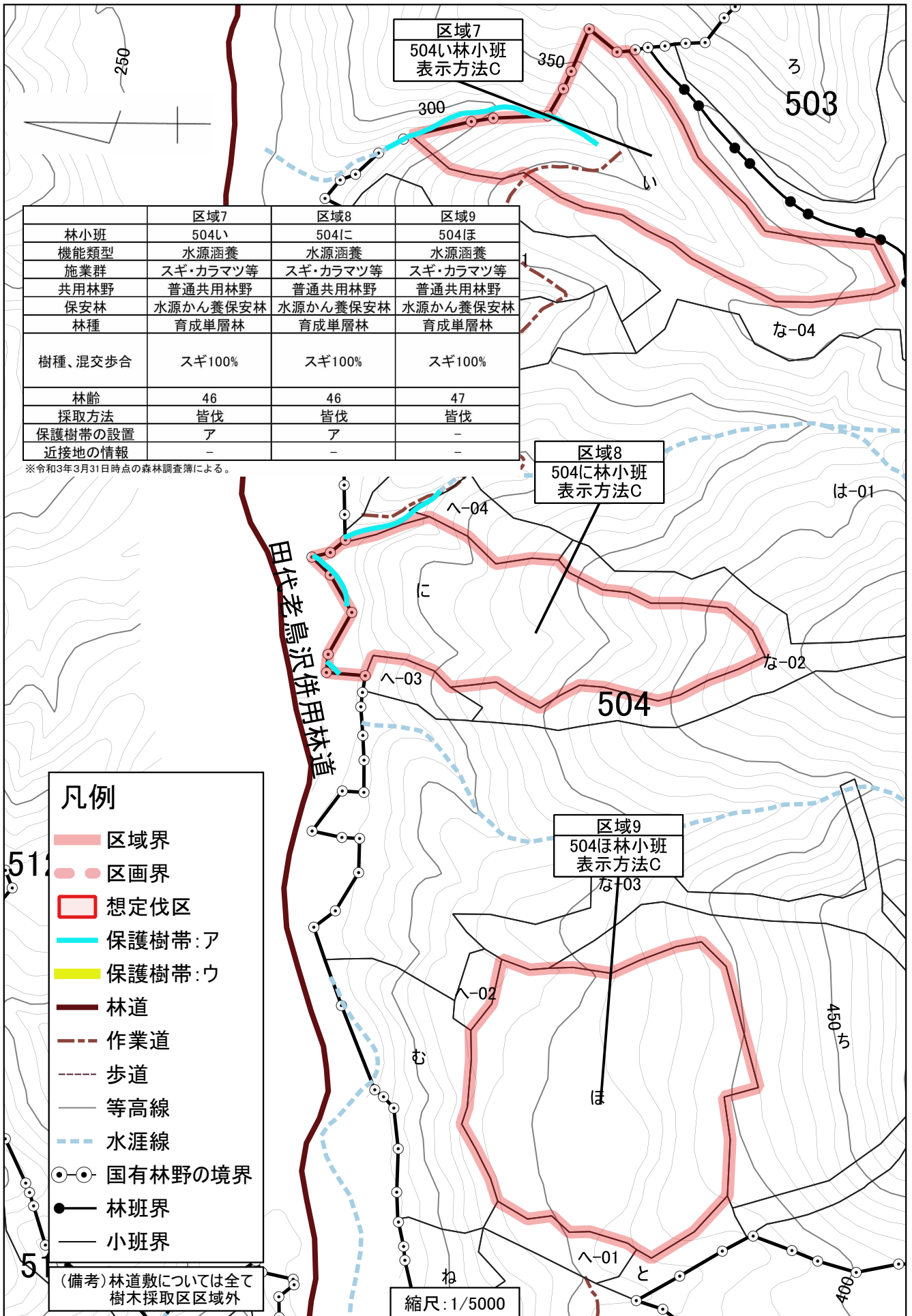
縮尺: 1/5000

凡例

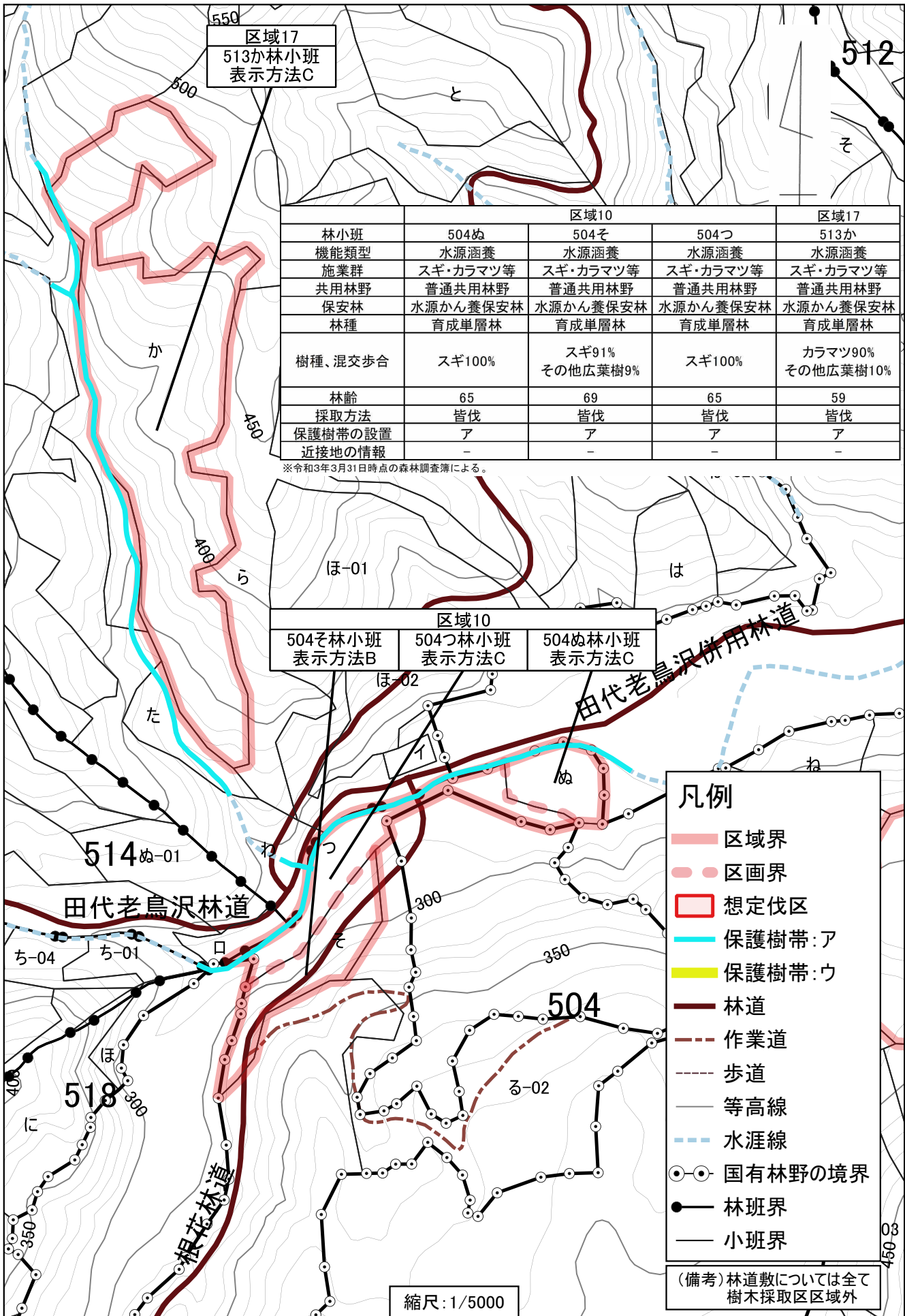
- 区域界
- 区画界
- 想定伐区
- 保護樹帯:ア
- 保護樹帯:ウ
- 林道
- 作業道
- 歩道
- 等高線
- 水涯線
- 国有林野の境界
- 林班界
- 小班界

(備考) 林道敷については全て樹木採取区区域外

現況図面



現況図面



区域17
513か林小班
表示方法C

林小班	区域10			区域17
	504ぬ	504そ	504つ	513か
機能類型	水源涵養	水源涵養	水源涵養	水源涵養
施業群	スギ・カラマツ等	スギ・カラマツ等	スギ・カラマツ等	スギ・カラマツ等
共用林野	普通共用林野	普通共用林野	普通共用林野	普通共用林野
保安林	水源かん養保安林	水源かん養保安林	水源かん養保安林	水源かん養保安林
林種	育成単層林	育成単層林	育成単層林	育成単層林
樹種、混交歩合	スギ100%	スギ91% その他広葉樹9%	スギ100%	カラマツ90% その他広葉樹10%
林齢	65	69	65	59
採取方法	皆伐	皆伐	皆伐	皆伐
保護樹帯の設置	ア	ア	ア	ア
近接地の情報	-	-	-	-

※令和3年3月31日時点の森林調査簿による。

区域10
504そ林小班
表示方法B 504つ林小班
表示方法C 504ぬ林小班
表示方法C

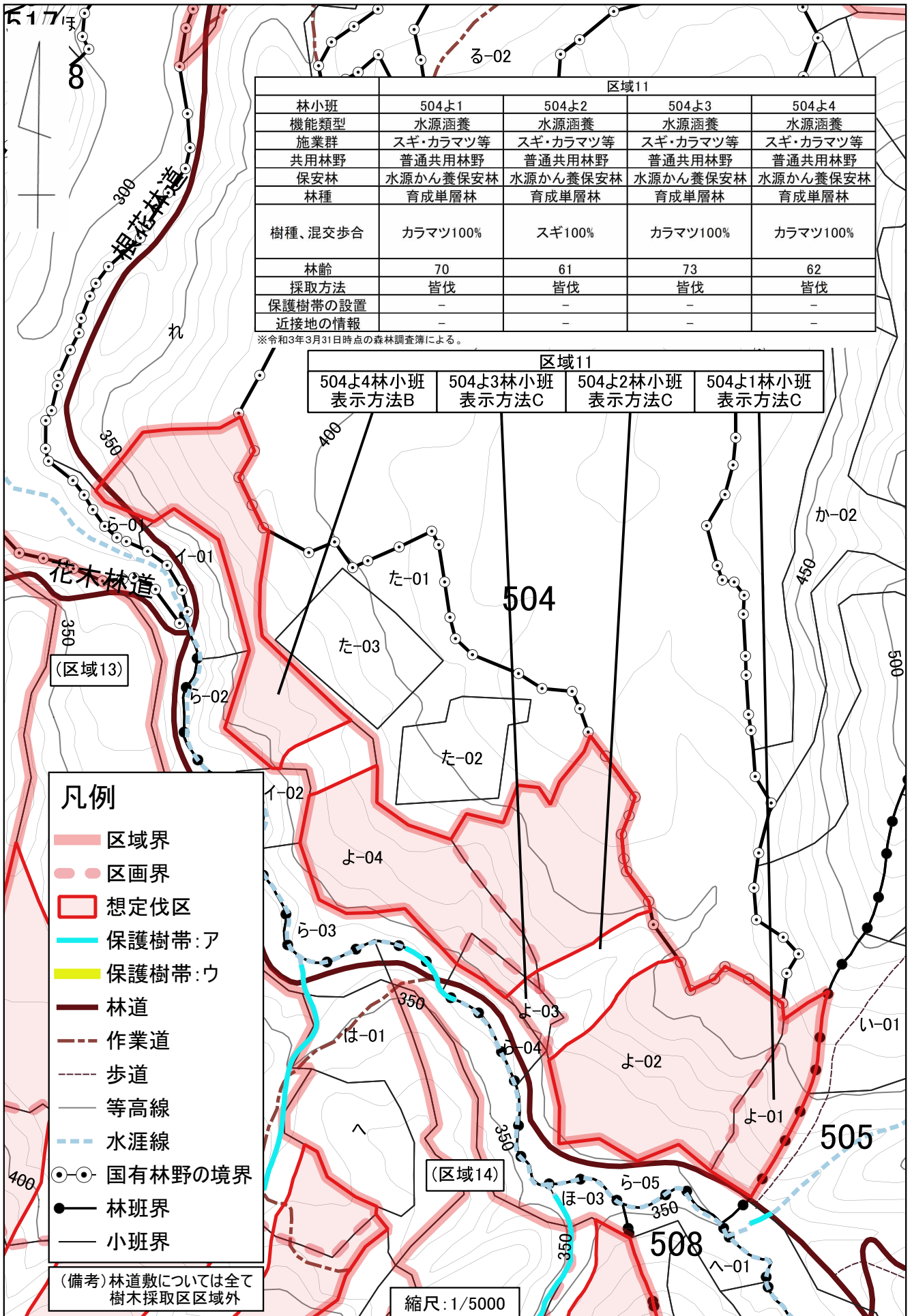
凡例

- 区域界
- 区画界
- 想定伐区
- 保護樹帯:ア
- 保護樹帯:ウ
- 林道
- - - 作業道
- - - 歩道
- 等高線
- - - 水涯線
- 国有林野の境界
- 林班界
- 小班界

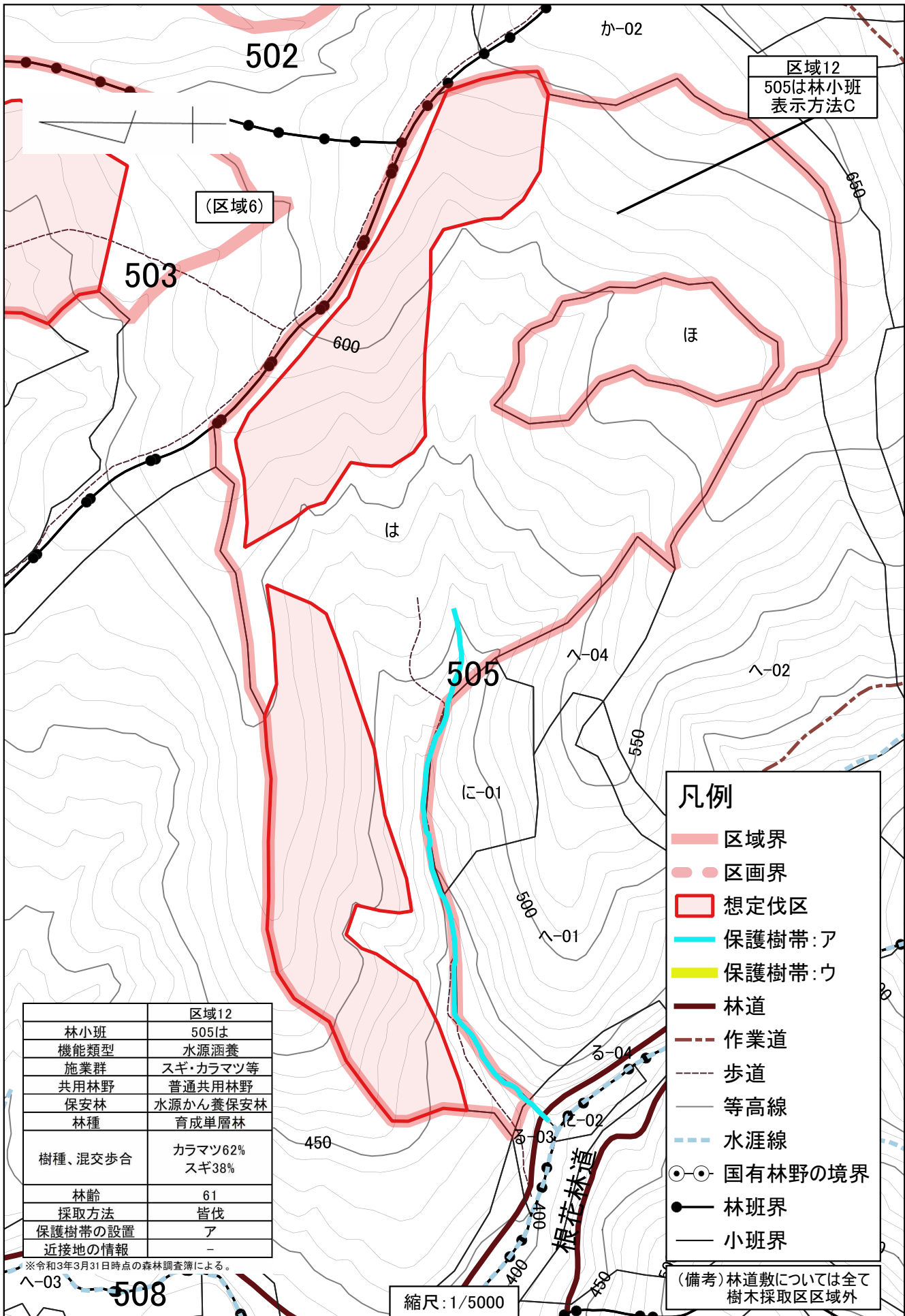
(備考) 林道敷については全て樹木採取区区域外

縮尺: 1/5000

現況図面



現況図面



(区域6)

区域12
505は林小班
表示方法C

林小班	区域12
機能類型	水源涵養
施業群	スギ・カラマツ等
共用林野	普通共用林野
保安林	水源かん養保安林
林種	育成単層林
樹種、混交歩合	カラマツ62% スギ38%
林齢	61
採取方法	皆伐
保護樹帯の設置	ア
近接地の情報	-

※令和3年3月31日時点の森林調査簿による。

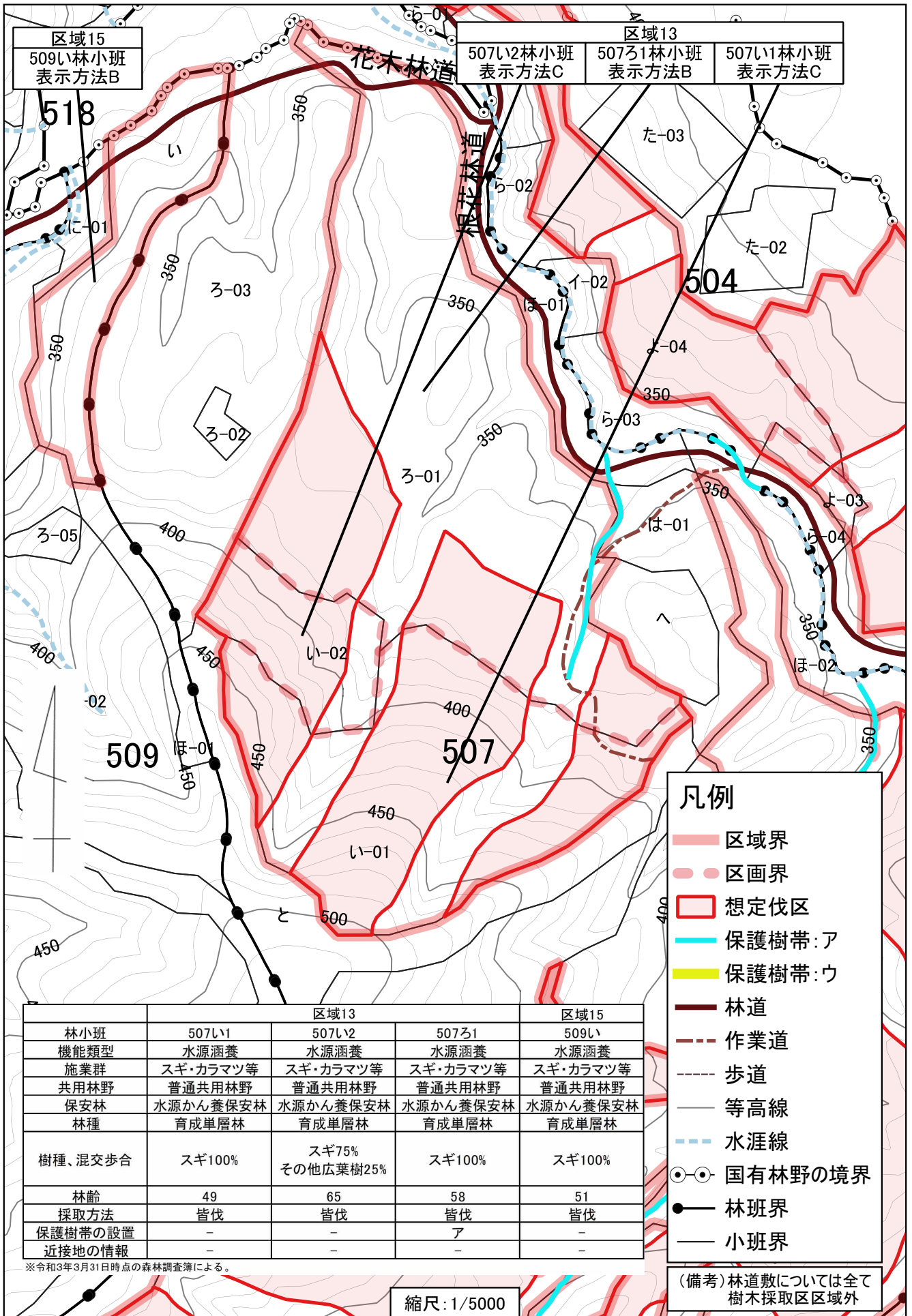
凡例

- 区域界
- 区画界
- 想定伐区
- 保護樹帯:ア
- 保護樹帯:ウ
- 林道
- 作業道
- 歩道
- 等高線
- 水涯線
- 国有林野の境界
- 林班界
- 小班界

(備考) 林道敷については全て
樹木採取区区域外

縮尺: 1/5000

現況図面



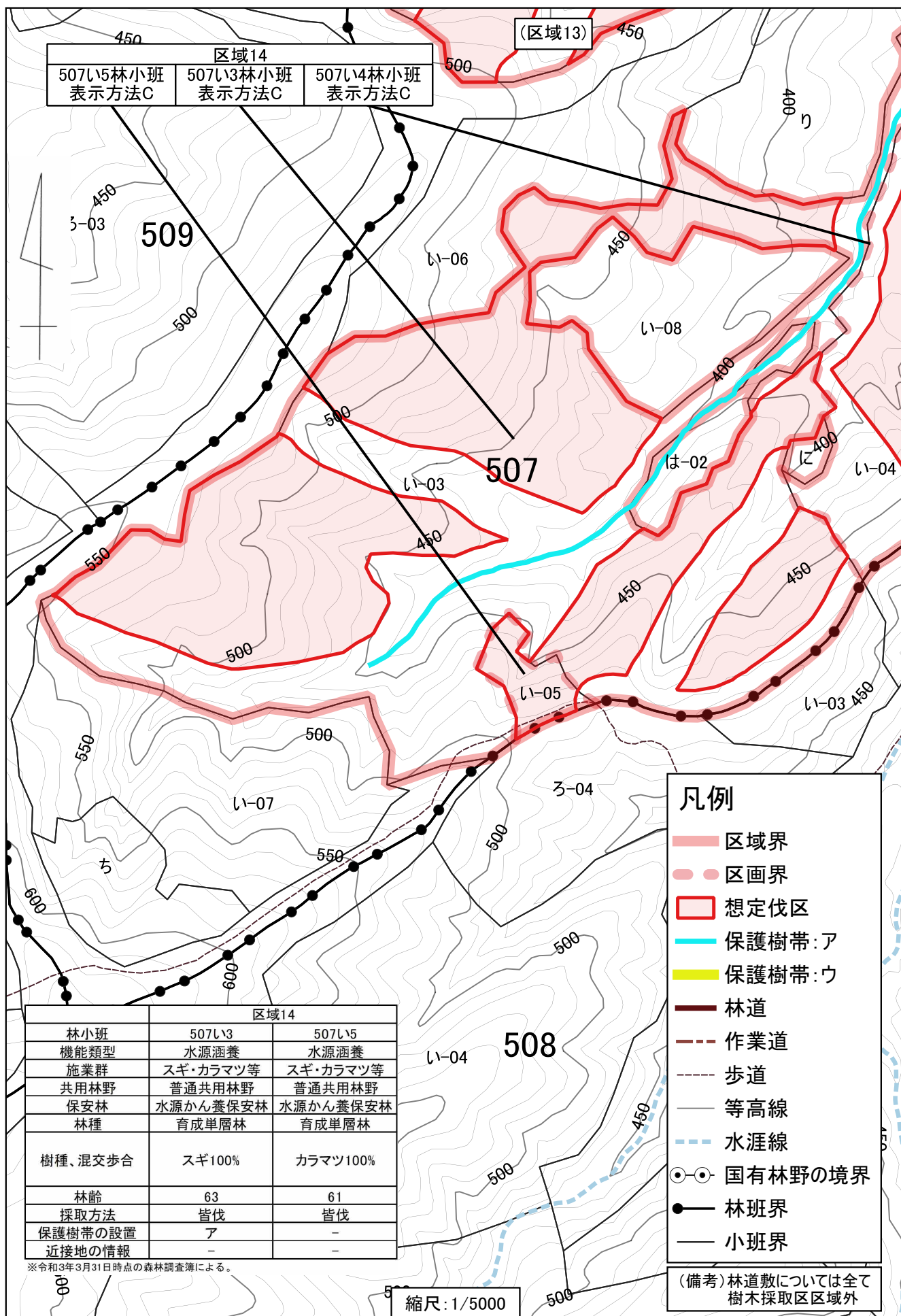
	区域13				区域15
林小班	507い1	507い2	507ろ1	509い	
機能類型	水源涵養	水源涵養	水源涵養	水源涵養	
施業群	スギ・カラマツ等	スギ・カラマツ等	スギ・カラマツ等	スギ・カラマツ等	
共用林野	普通共用林野	普通共用林野	普通共用林野	普通共用林野	
保安林	水源かん養保安林	水源かん養保安林	水源かん養保安林	水源かん養保安林	
林種	育成単層林	育成単層林	育成単層林	育成単層林	
樹種、混交歩合	スギ100%	スギ75% その他広葉樹25%	スギ100%	スギ100%	
林齢	49	65	58	51	
採取方法	皆伐	皆伐	皆伐	皆伐	
保護樹帯の設置	-	-	ア	-	
近接地の情報	-	-	-	-	

※令和3年3月31日時点の森林調査簿による。

縮尺: 1/5000

(備考) 林道敷については全て樹木採取区区域外

現況図面



区域14		
507い5林小班 表示方法C	507い3林小班 表示方法C	507い4林小班 表示方法C

区域14		
林小班	507い3	507い5
機能類型	水源涵養	水源涵養
施業群	スギ・カラマツ等	スギ・カラマツ等
共用林野	普通共用林野	普通共用林野
保安林	水源かん養保安林	水源かん養保安林
林種	育成単層林	育成単層林
樹種、混交歩合	スギ100%	カラマツ100%
林齢	63	61
採取方法	皆伐	皆伐
保護樹帯の設置	ア	-
近接地の情報	-	-

凡例

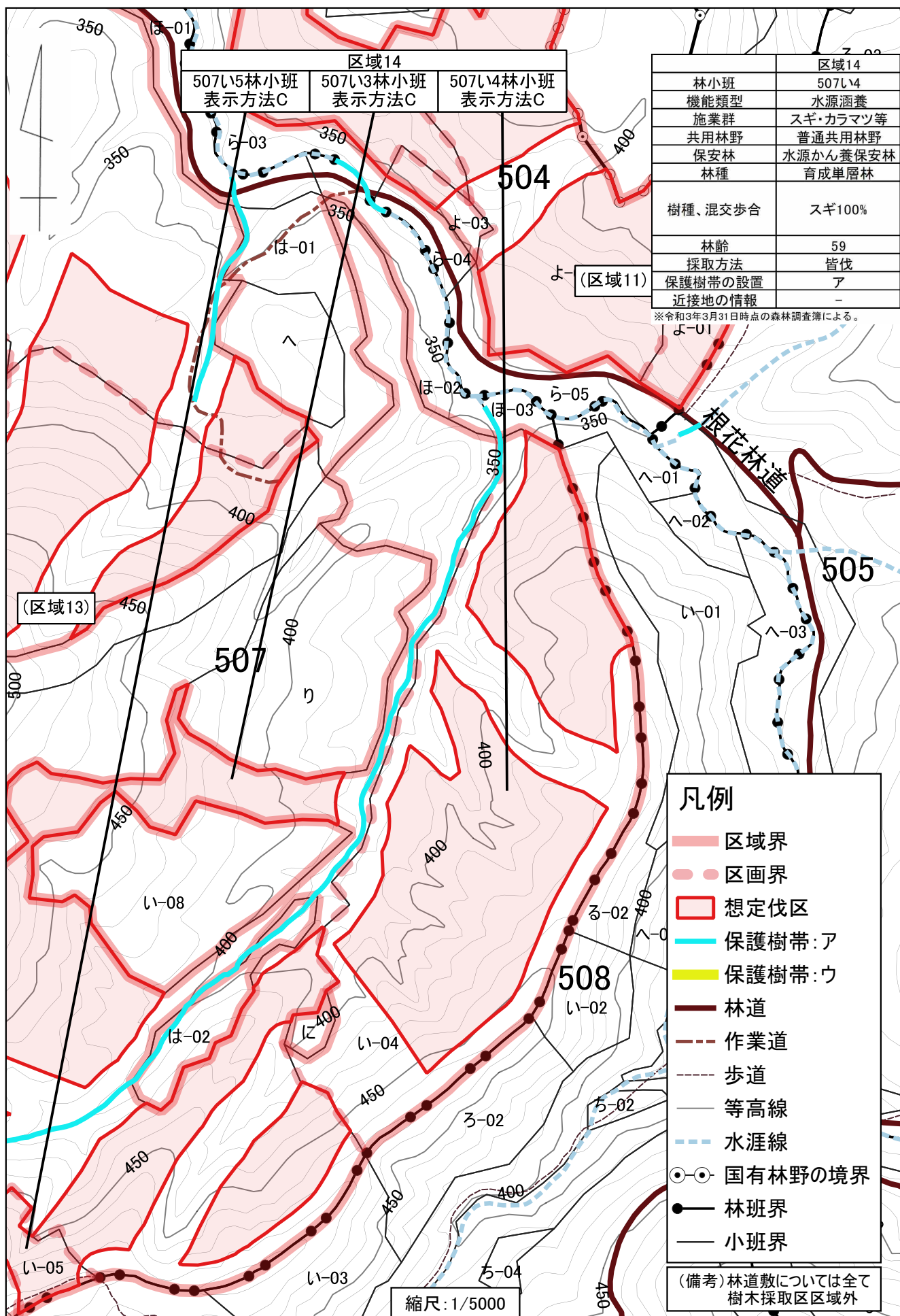
- 区域界
- 区画界
- 想定伐区
- 保護樹帯:ア
- 保護樹帯:ウ
- 林道
- 作業道
- 歩道
- 等高線
- 水涯線
- 国有林野の境界
- 林班界
- 小班界

※令和3年3月31日時点の森林調査簿による。

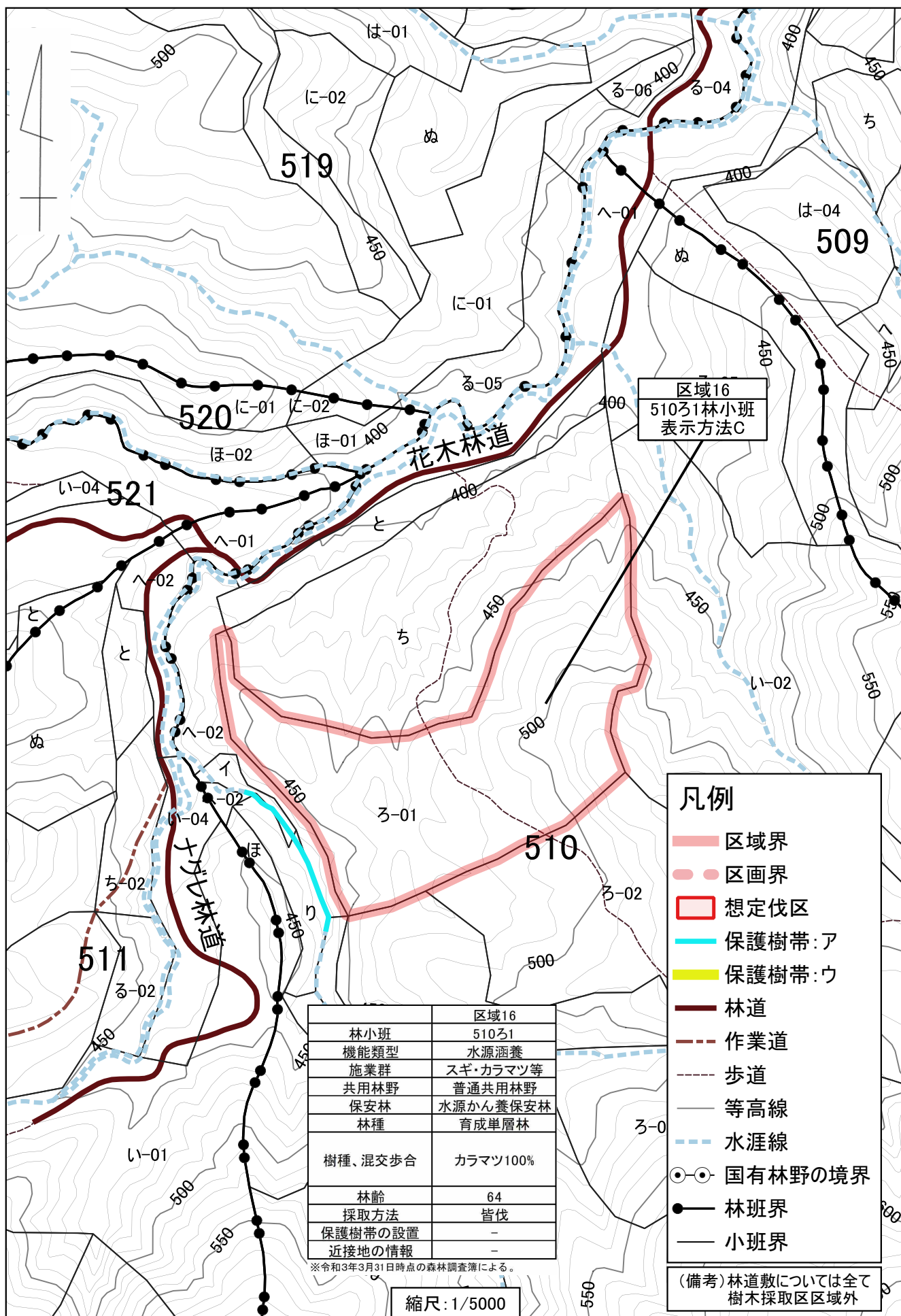
縮尺: 1/5000

(備考) 林道敷については全て樹木採取区区域外

現況図面



現況図面



区域16
510ろ1林小班
表示方法C

- 凡例**
- 区域界
 - 区画界
 - 想定伐区
 - 保護樹帯:ア
 - 保護樹帯:ウ
 - 林道
 - 作業道
 - 歩道
 - 等高線
 - 水涯線
 - 国有林野の境界
 - 林班界
 - 小班界

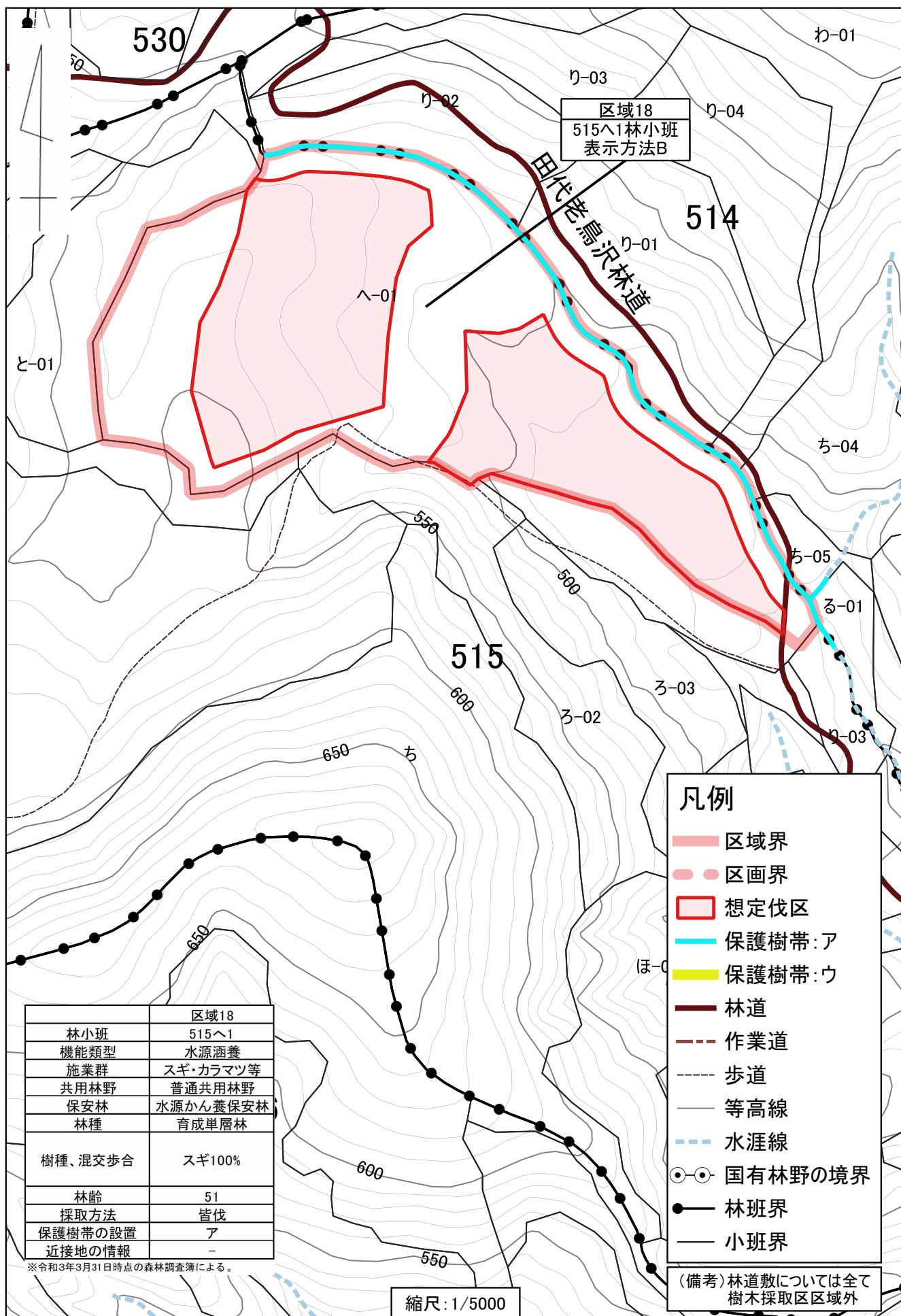
区域16	区域16
林小班	510ろ1
機能類型	水源涵養
施業群	スギ・カラマツ等
共用林野	普通共用林野
保安林	水源かん養保安林
林種	育成単層林
樹種、混交歩合	カラマツ100%
林齢	64
採取方法	皆伐
保護樹帯の設置	-
近接地の情報	-

※令和3年3月31日時点の森林調査簿による。

縮尺: 1/5000

(備考) 林道敷については全て樹木採取区区域外

現況図面



区域18
515へ1林小班
表示方法B

田代老鳥沢林道

- 凡例**
- 区域界
 - 区画界
 - 想定伐区
 - 保護樹帯:ア
 - 保護樹帯:ウ
 - 林道
 - 作業道
 - 歩道
 - 等高線
 - 水涯線
 - 国有林野の境界
 - 林班界
 - 小班界

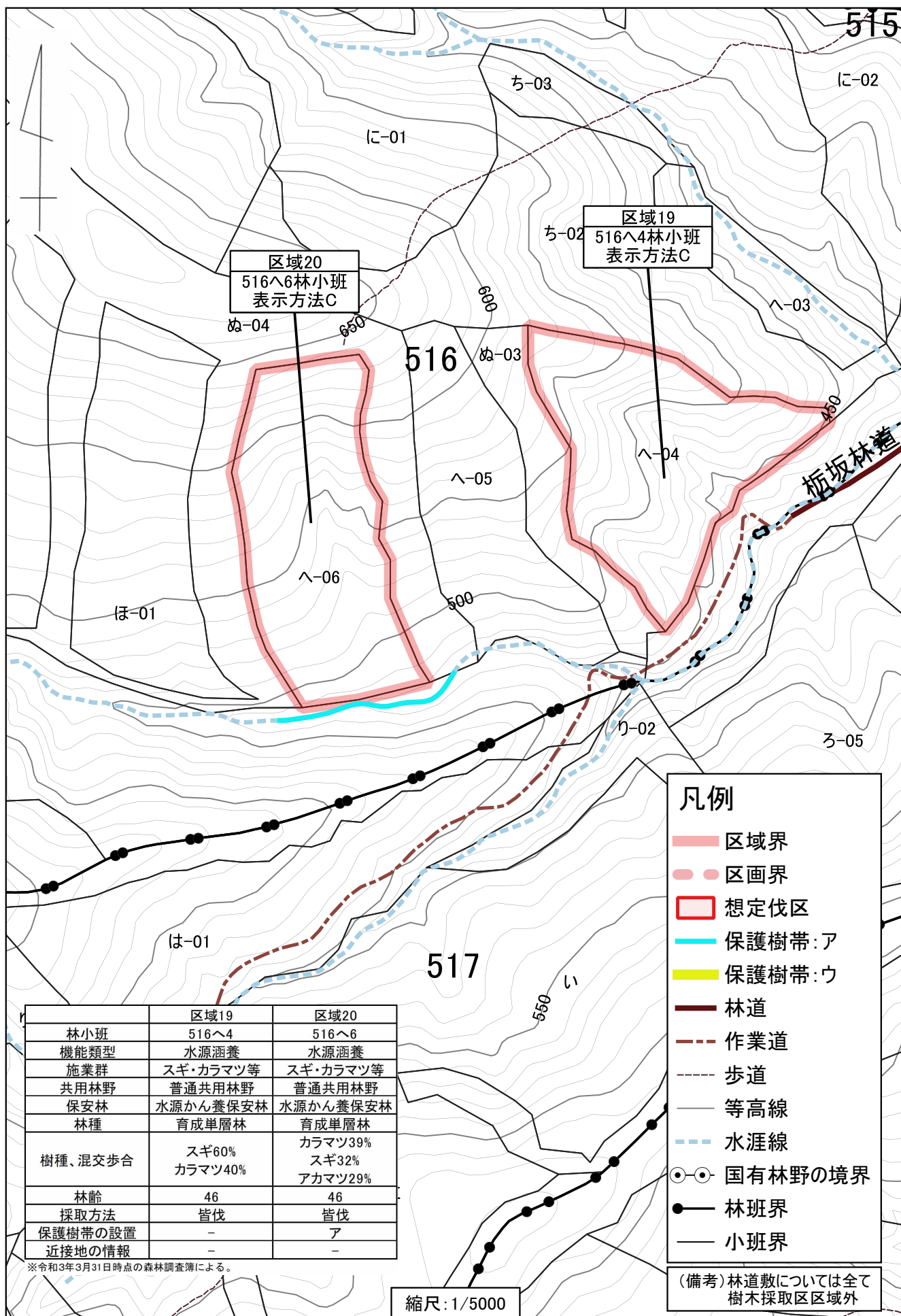
	区域18
林小班	515へ1
機能類型	水源涵養
施業群	スギ・カラマツ等
共用林野	普通共用林野
保安林	水源かん養保安林
林種	育成単層林
樹種、混交歩合	スギ100%
林齢	51
採取方法	皆伐
保護樹帯の設置	ア
近接地の情報	-

※令和3年3月31日時点の森林調査簿による。

縮尺: 1/5000

(備考) 林道敷については全て樹木採取区区域外

現況図面



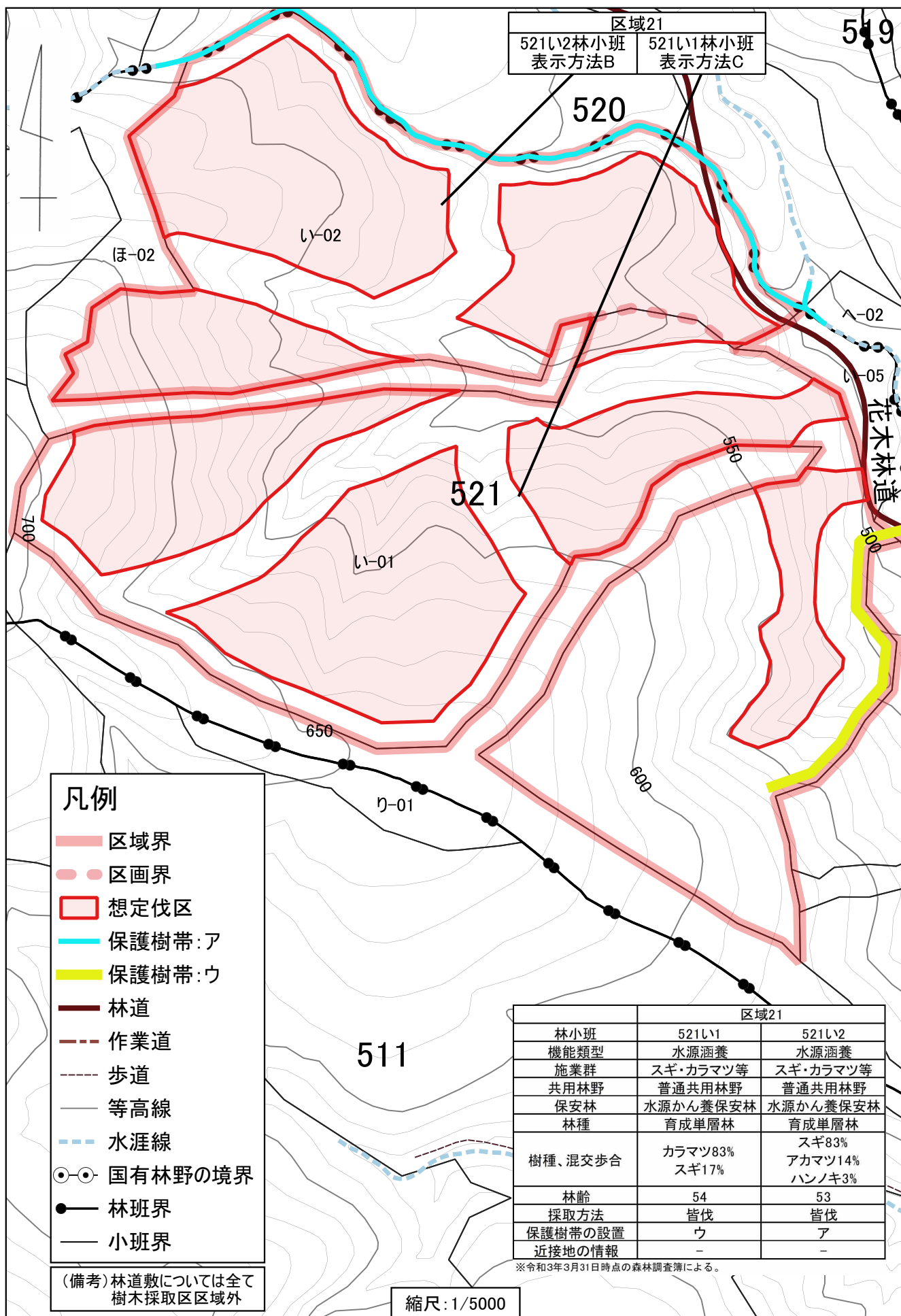
	区域19	区域20
林小班	516へ4	516へ6
機能類型	水源涵養	水源涵養
施業群	スギ・カラマツ等	スギ・カラマツ等
共用林野	普通共用林野	普通共用林野
保安林	水源かん養保安林	水源かん養保安林
林種	育成単層林	育成単層林
樹種、混交歩合	スギ60% カラマツ40%	カラマツ39% スギ32% アカマツ29%
林齢	46	46
採取方法	皆伐	皆伐
保護樹帯の設置	-	ア
近接地の情報	-	-

※令和3年3月31日時点の森林調査簿による。

縮尺: 1/5000

(備考) 林道敷については全て樹木採取区区域外

現況図面



- 凡例**
- 区域界
 - 区画界
 - 想定伐区
 - 保護樹帯:ア
 - 保護樹帯:ウ
 - 林道
 - - - 作業道
 - - - 歩道
 - 等高線
 - - - 水涯線
 - ⊙-⊙ 国有林野の境界
 - 林班界
 - 小班界

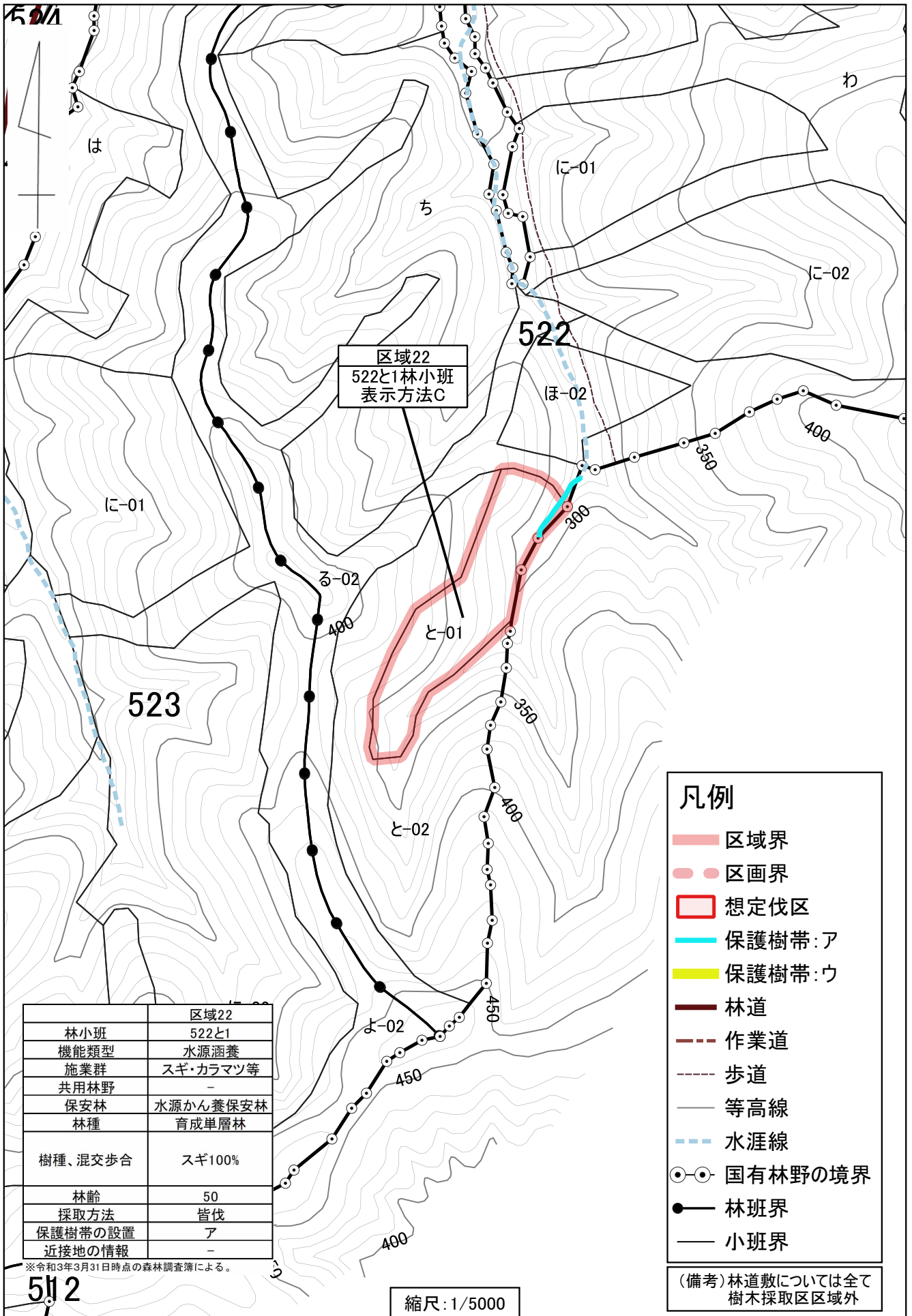
林小班	区域21	
	521い1	521い2
機能類型	水源涵養	水源涵養
施業群	スギ・カラマツ等	スギ・カラマツ等
共用林野	普通共用林野	普通共用林野
保安林	水源かん養保安林	水源かん養保安林
林種	育成単層林	育成単層林
樹種、混交歩合	カラマツ83% スギ17%	スギ83% アカマツ14% ハンノキ3%
林齢	54	53
採取方法	皆伐	皆伐
保護樹帯の設置	ウ	ア
近接地の情報	-	-

※令和3年3月31日時点の森林調査簿による。

(備考) 林道敷については全て樹木採取区区域外

縮尺: 1/5000

現況図面



区域22	
林小班	522と1
機能類型	水源涵養
施業群	スギ・カラマツ等
共用林野	-
保安林	水源かん養保安林
林種	育成単層林
樹種、混交歩合	スギ100%
林齢	50
採取方法	皆伐
保護樹帯の設置	ア
近接地の情報	-

※令和3年3月31日時点の森林調査簿による。

522

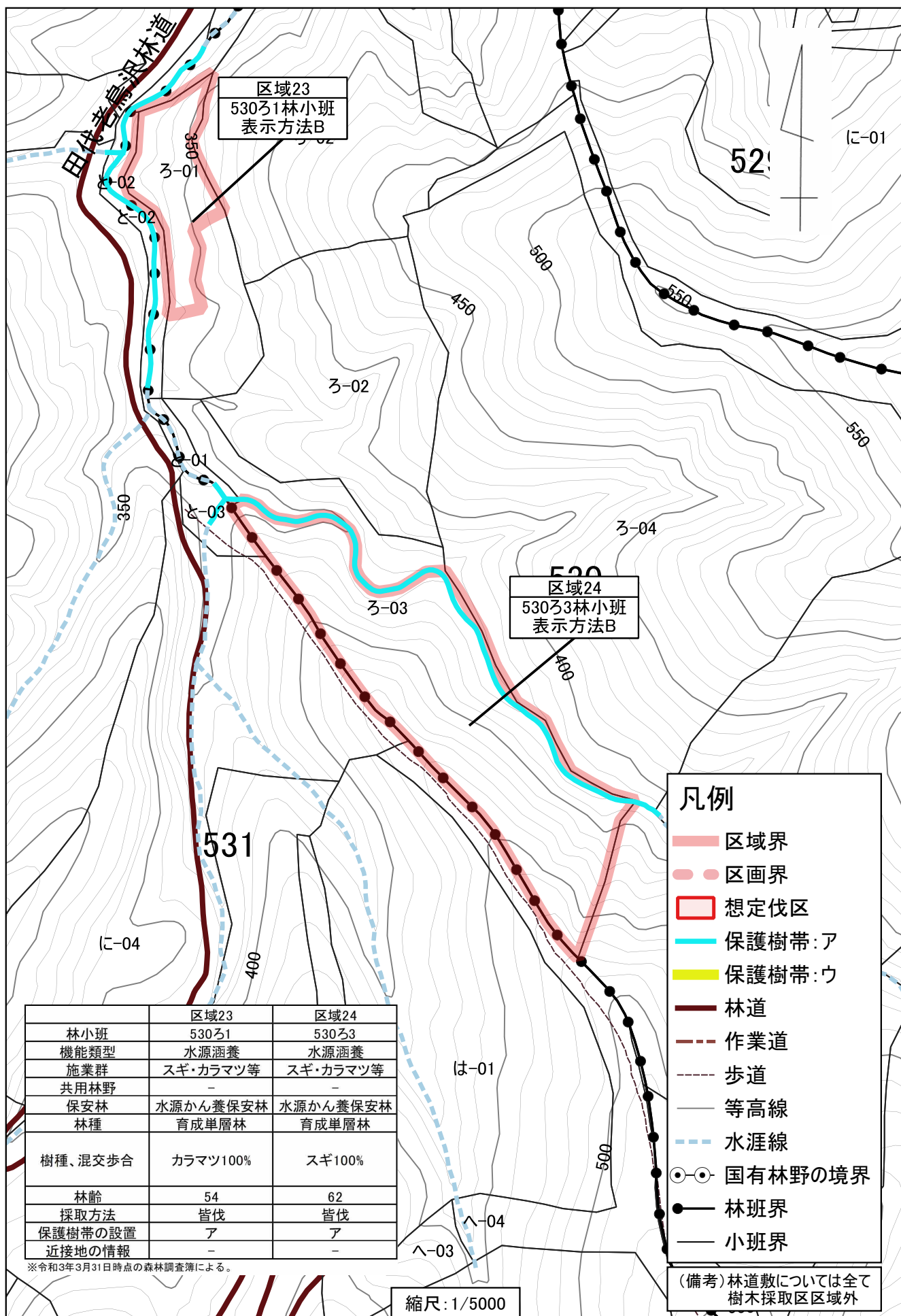
縮尺: 1/5000

凡例

- 区域界
- 区画界
- 想定伐区
- 保護樹帯:ア
- 保護樹帯:ウ
- 林道
- 作業道
- 歩道
- 等高線
- 水涯線
- 国有林野の境界
- 林班界
- 小班界

(備考) 林道敷については全て樹木採取区区域外

現況図面



※令和3年3月31日時点の森林調査簿による。

縮尺: 1/5000

(備考) 林道敷については全て樹木採取区区域外