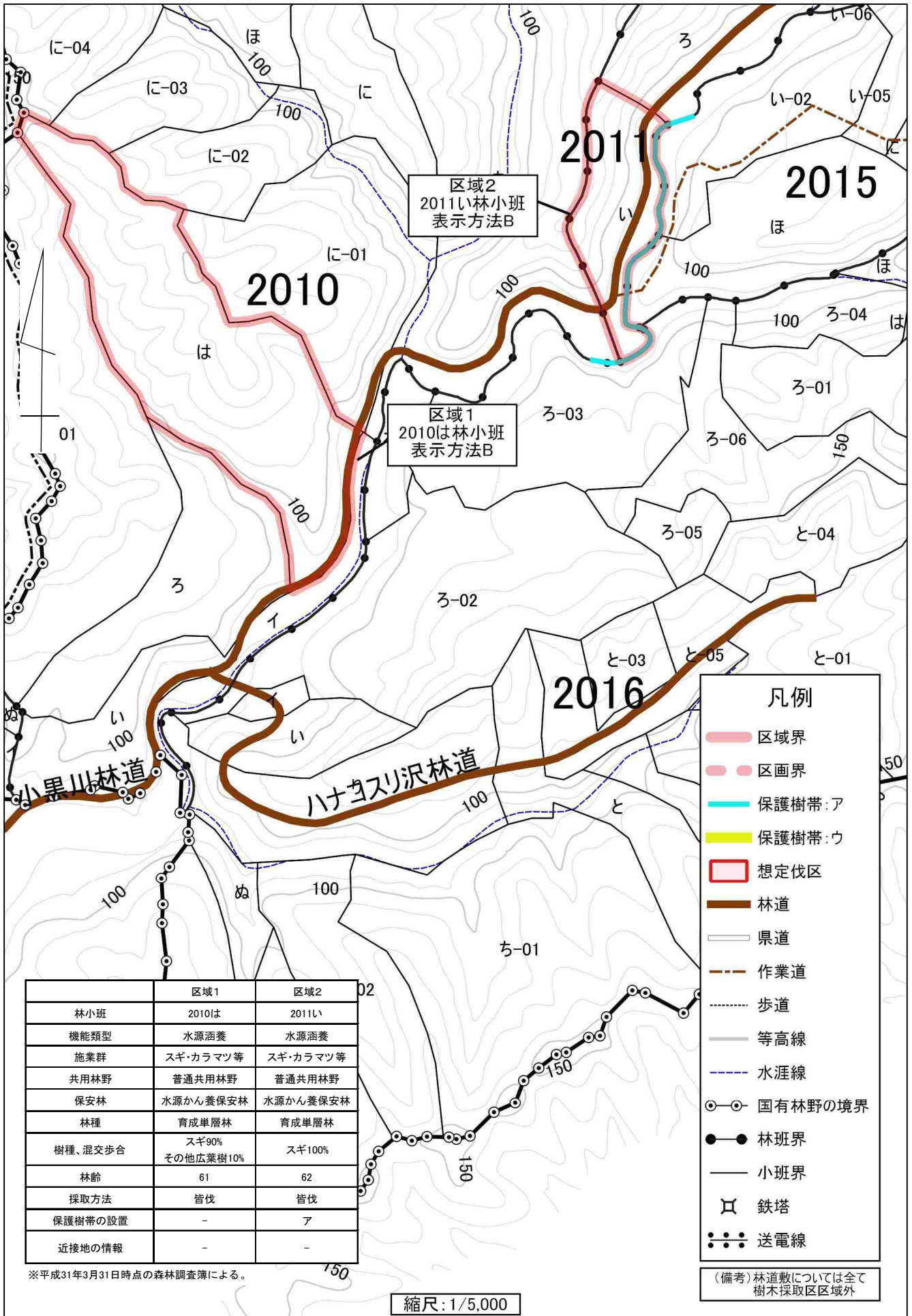


東北1大曲・船岡樹木採取区 現況図面一覧表

図面番号	区分	対象とする区域番号	備考
図面1	現況図面	区域1、区域2	
図面2	現況図面	区域3	
図面3	現況図面	区域4、区域5	
図面4	現況図面	区域6	
図面5	現況図面	区域7	
図面6	現況図面	区域8、区域9	
図面7	現況図面	区域10	
図面8	現況図面	区域11	
図面9	現況図面	区域12、区域13	
図面10	現況図面	区域14	
図面11	現況図面	区域15	
図面12	現況図面	区域16	2079は林小班 2079ほ林小班
図面13	現況図面	区域16	2079へ林小班
図面14	現況図面	区域17	2080と林小班
図面15	現況図面	区域17	2081い林小班 2081ろ林小班
図面16	現況図面	区域18	
図面17	現況図面	区域19	
図面18	現況図面	区域20	
図面19	現況図面	区域21	
図面20	現況図面	区域22	
図面21	現況図面	区域23	
図面22	現況図面	区域24、区域25	
図面23	現況図面	区域26	2103い林小班
図面24	現況図面	区域26	2103ろ林小班 2103は林小班
図面25	現況図面	区域27、区域28	
図面26	現況図面	区域29	
図面27	現況図面	区域30	

現況図面



	区域1	区域2
林小班	2010は	2011い
機能類型	水源涵養	水源涵養
施業群	スギ・カラマツ等	スギ・カラマツ等
共用林野	普通共用林野	普通共用林野
保安林	水源かん養保安林	水源かん養保安林
林種	育成単層林	育成単層林
樹種、混交歩合	スギ90% その他広葉樹10%	スギ100%
林齢	61	62
採取方法	皆伐	皆伐
保護樹帯の設置	-	ア
近接地の情報	-	-

※平成31年3月31日時点の森林調査簿による。

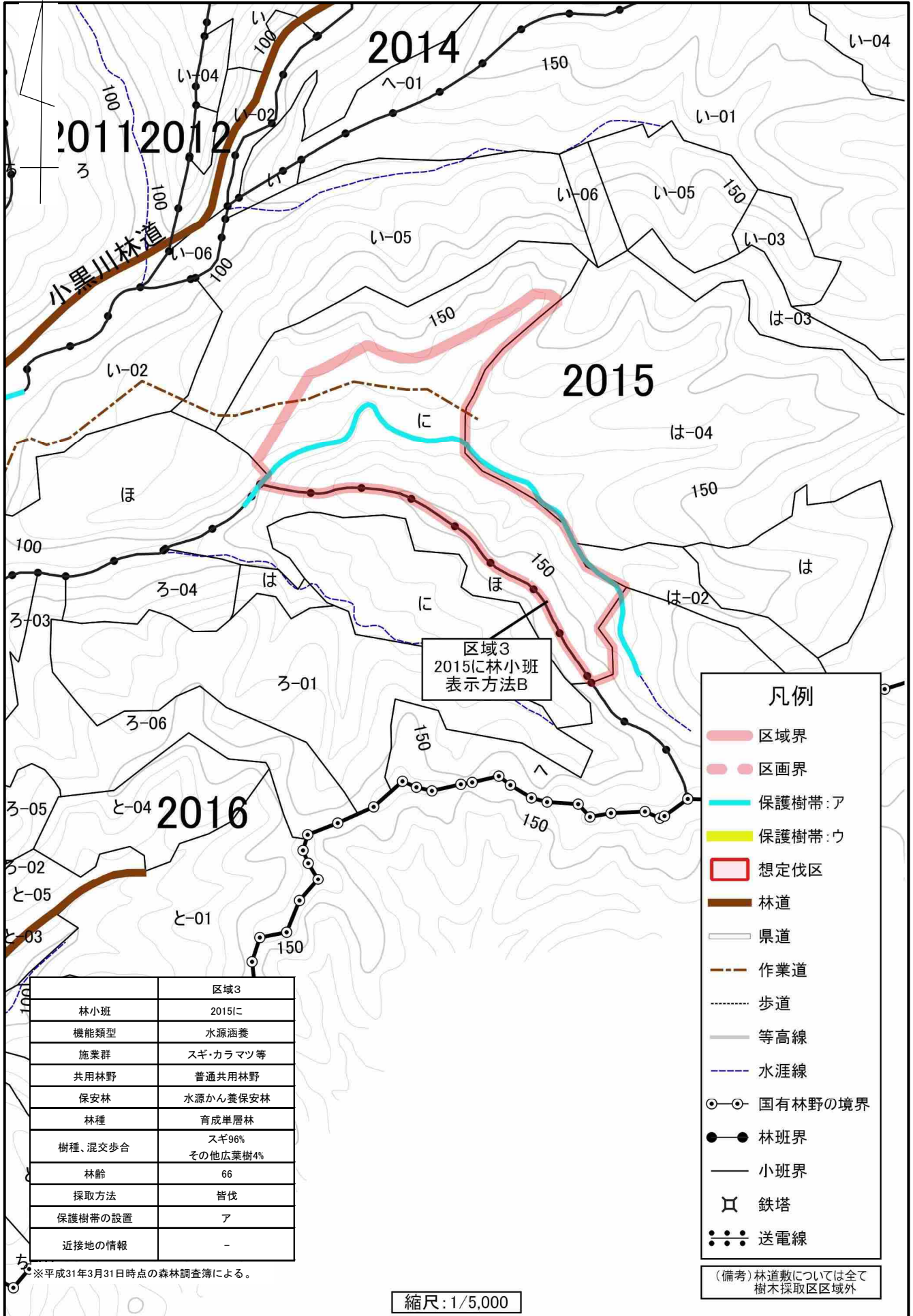
縮尺：1/5,000

凡例

- 区域界
- 区画界
- 保護樹帯：ア
- 保護樹帯：ウ
- 想定伐区
- 林道
- 県道
- 作業道
- 歩道
- 等高線
- 水涯線
- 国有林野の境界
- 林班界
- 小班界
- 鉄塔
- 送電線

(備考) 林道敷については全て樹木採取区区域外

現況図面



	区域3
林小班	2015に
機能類型	水源涵養
施業群	スギ・カラマツ等
共用林野	普通共用林野
保安林	水源かん養保安林
林種	育成単層林
樹種、混交歩合	スギ96% その他広葉樹4%
林齢	66
採取方法	皆伐
保護樹帯の設置	ア
近接地の情報	-

※平成31年3月31日時点の森林調査簿による。

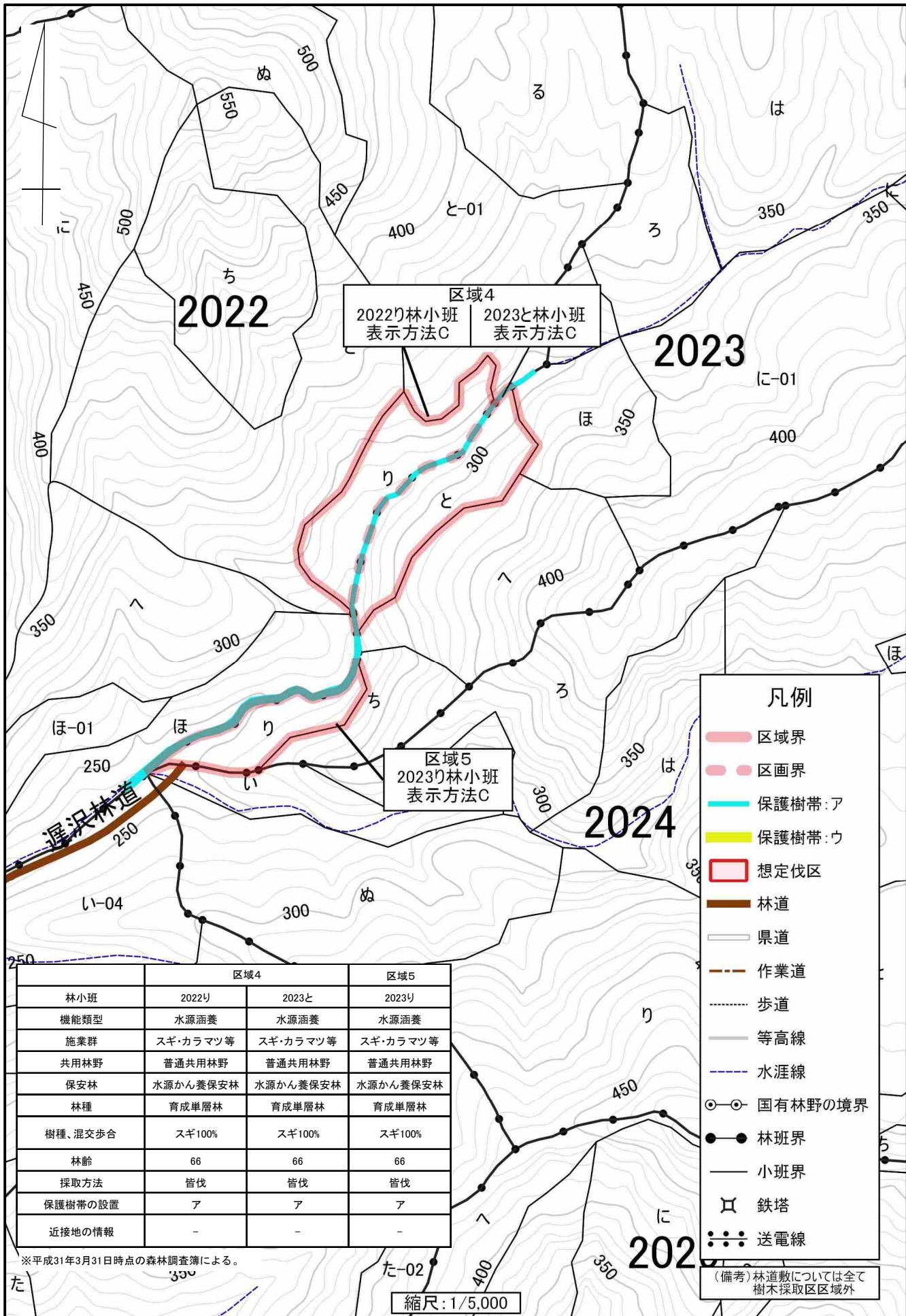
縮尺: 1/5,000

凡例

- 区域界
- 区画界
- 保護樹帯:ア
- 保護樹帯:ウ
- 想定伐区
- 林道
- 県道
- 作業道
- 歩道
- 等高線
- 水涯線
- 国有林野の境界
- 林班界
- 小班界
- 鉄塔
- 送電線

(備考) 林道数については全て樹木採取区区域外

現況図面



区域4
2022り林小班
表示方法C | 2023と林小班
表示方法C

区域5
2023り林小班
表示方法C

- 凡例
- 区域界
 - 区画界
 - 保護樹帯:ア
 - 保護樹帯:ウ
 - 想定伐区
 - 林道
 - 県道
 - 作業道
 - 歩道
 - 等高線
 - 水涯線
 - 国有林野の境界
 - 林班界
 - 小班界
 - ⊠ 鉄塔
 - ⋯ 送電線

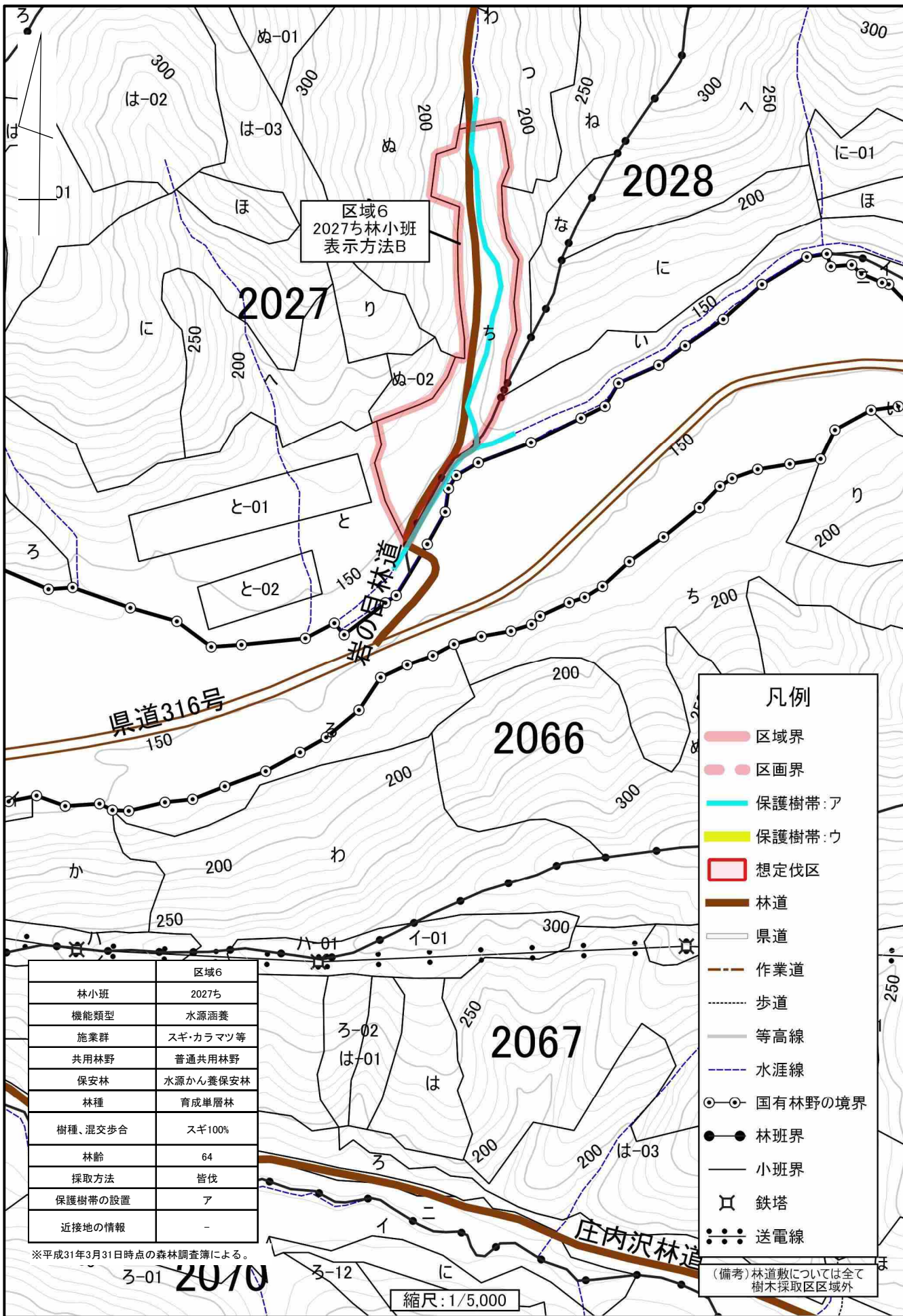
	区域4		区域5
林小班	2022り	2023と	2023り
機能類型	水源涵養	水源涵養	水源涵養
施業群	スギ・カラマツ等	スギ・カラマツ等	スギ・カラマツ等
共用林野	普通共用林野	普通共用林野	普通共用林野
保安林	水源かん養保安林	水源かん養保安林	水源かん養保安林
林種	育成単層林	育成単層林	育成単層林
樹種、混交歩合	スギ100%	スギ100%	スギ100%
林齢	66	66	66
採取方法	皆伐	皆伐	皆伐
保護樹帯の設置	ア	ア	ア
近接地の情報	-	-	-

※平成31年3月31日時点の森林調査簿による。

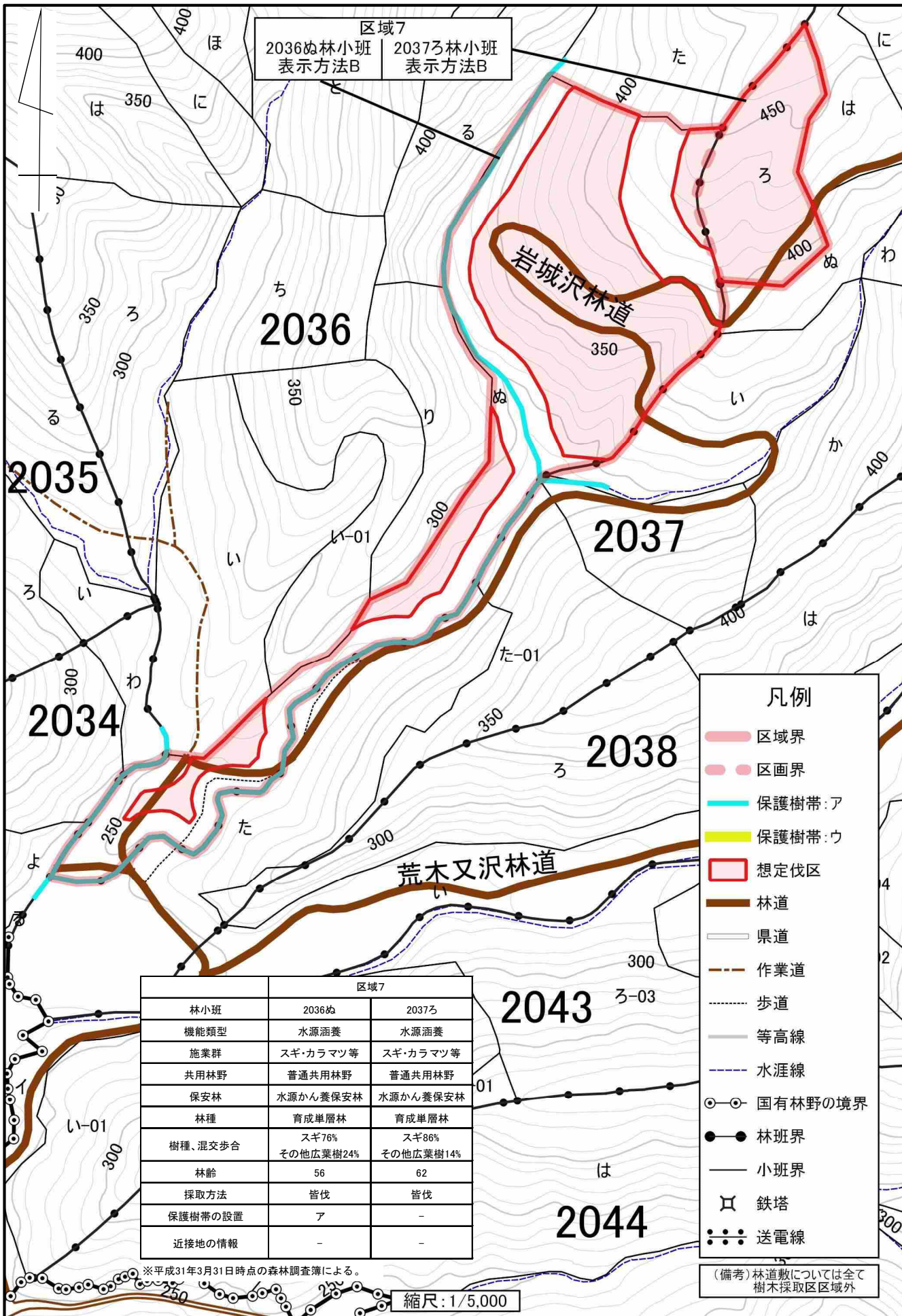
縮尺: 1/5,000

(備考) 林道敷については全て樹木採取区区域外

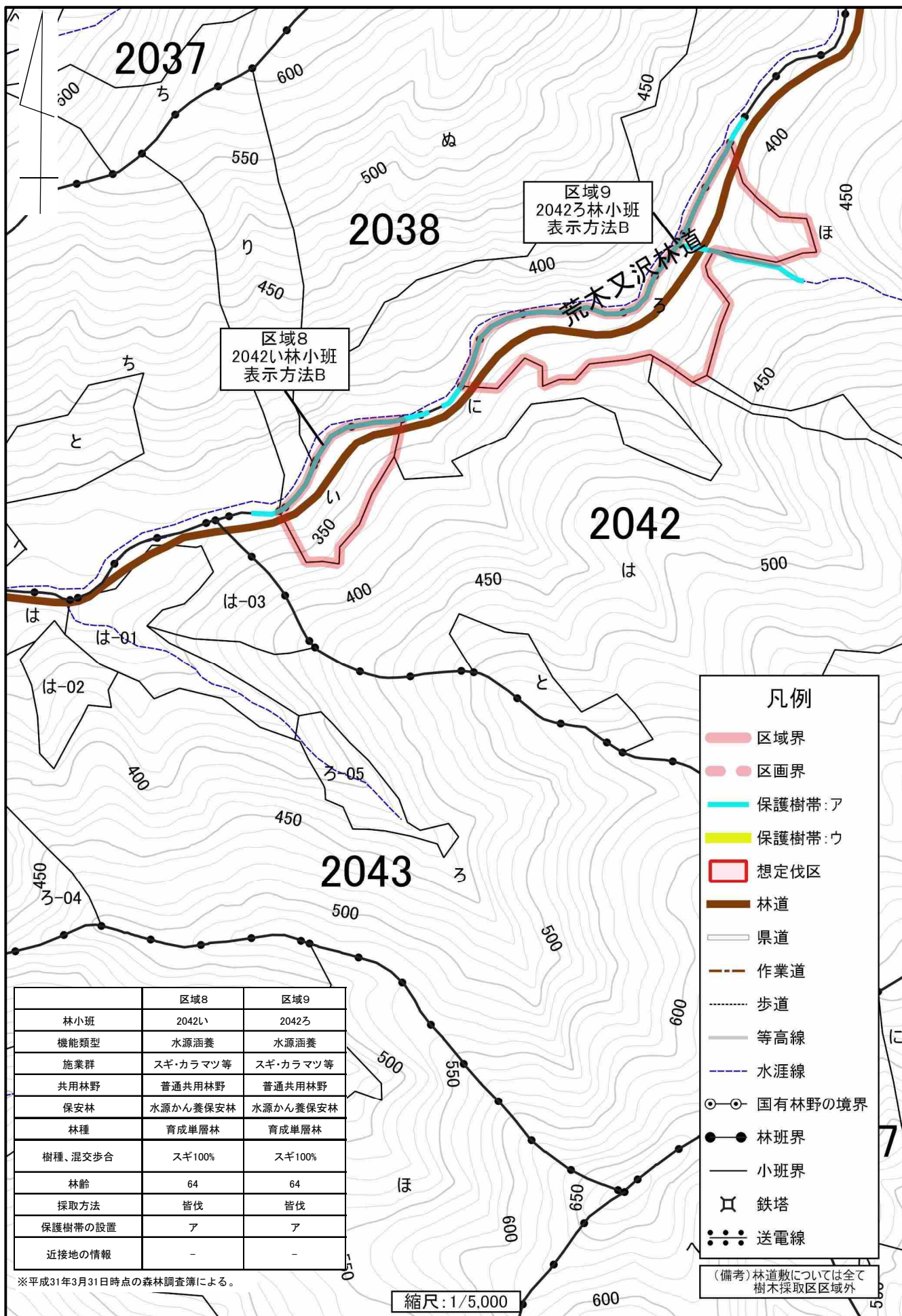
現況図面



現況図面



現況図面



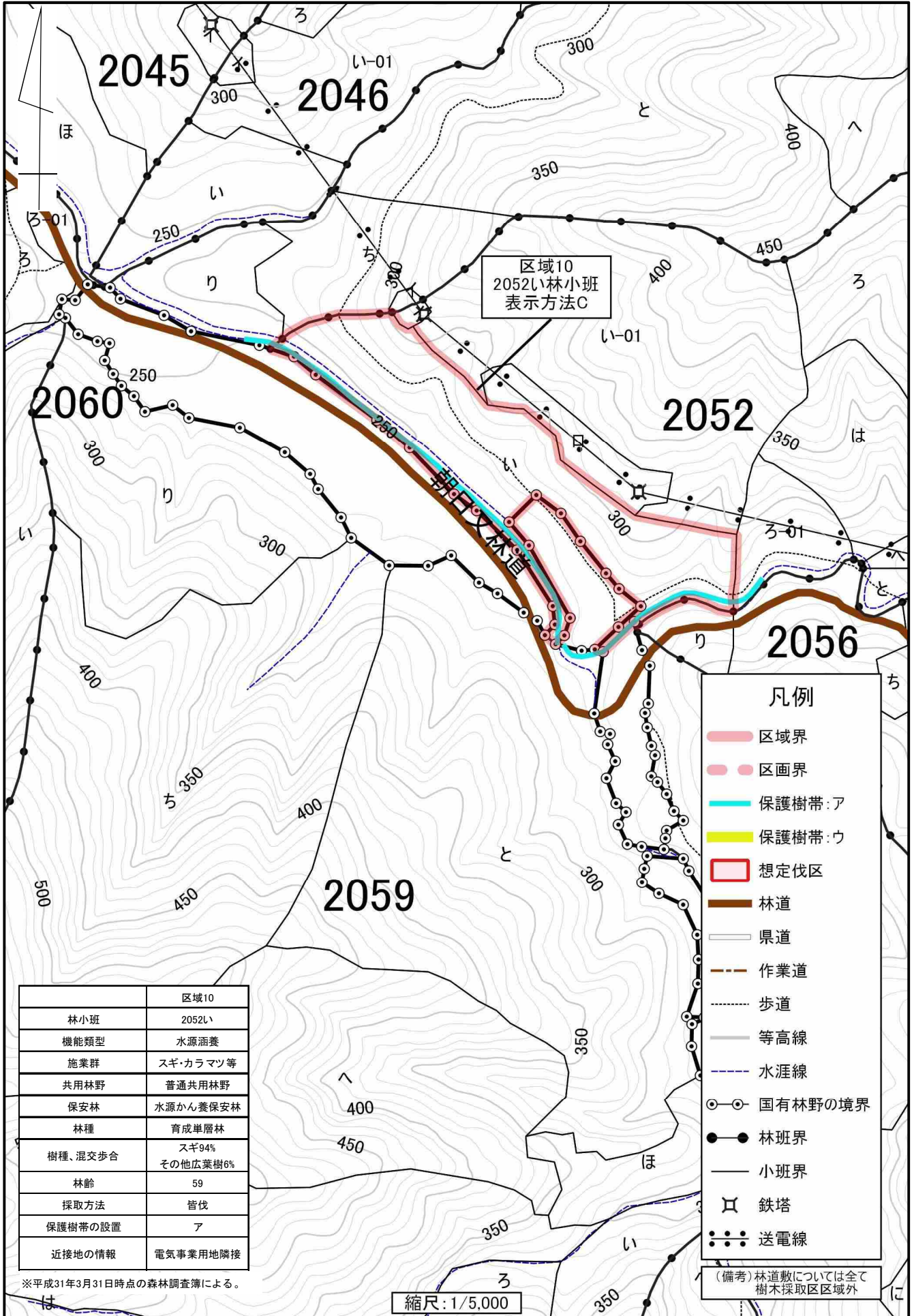
	区域8	区域9
林小班	2042い	2042ろ
機能類型	水源涵養	水源涵養
施業群	スギ・カラマツ等	スギ・カラマツ等
共用林野	普通共用林野	普通共用林野
保安林	水源かん養保安林	水源かん養保安林
林種	育成単層林	育成単層林
樹種、混交歩合	スギ100%	スギ100%
林齢	64	64
採取方法	皆伐	皆伐
保護樹帯の設置	ア	ア
近接地の情報	-	-

※平成31年3月31日時点の森林調査簿による。

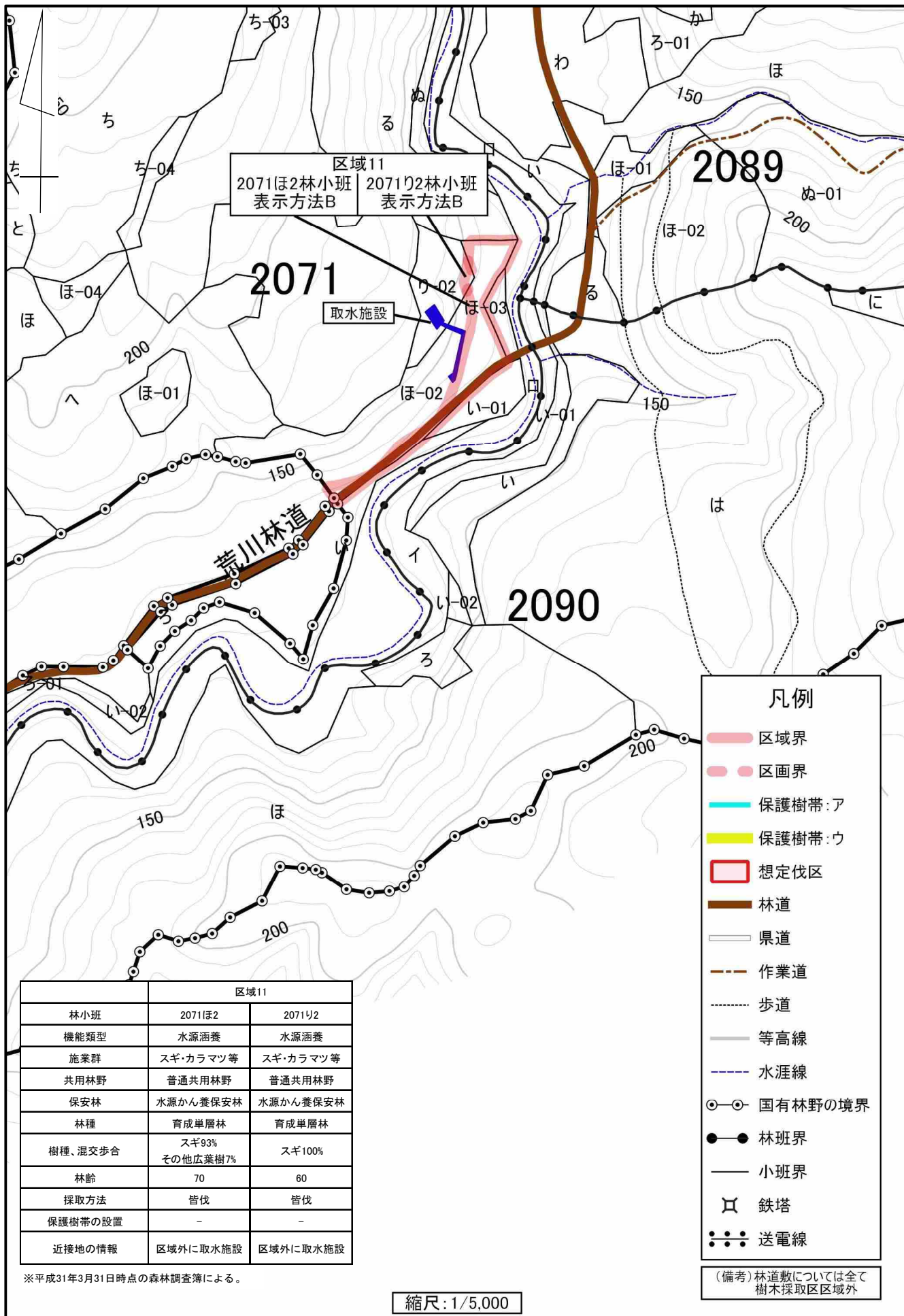
縮尺: 1/5,000

(備考) 林道敷については全て樹木採取区区域外

現況図面



現況図面



区域11
2071ほ2林小班
表示方法B | 2071り2林小班
表示方法B

2071

2089

2090

荒川林道

取水施設

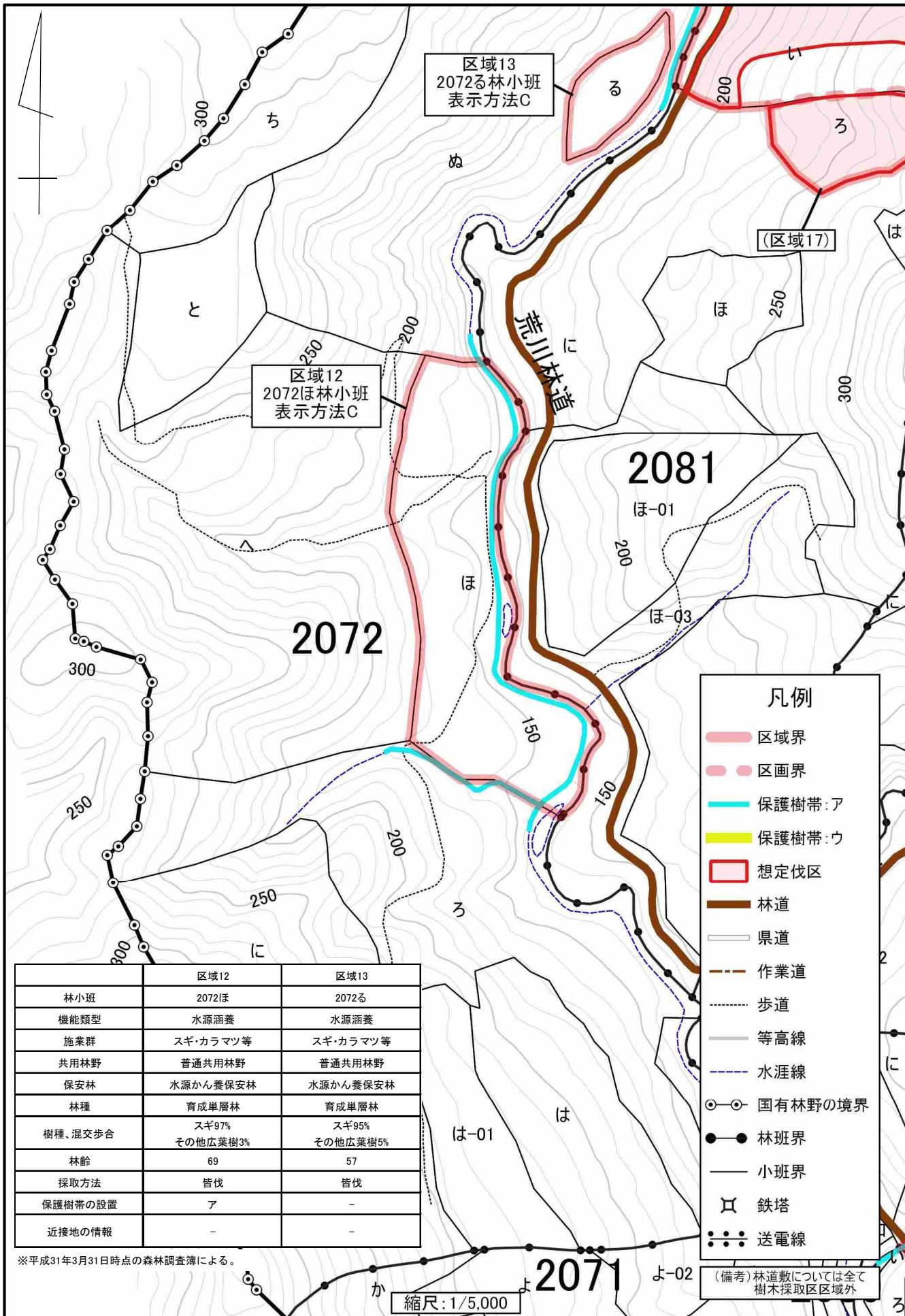
- 凡例
- 区域界
 - 区画界
 - 保護樹帯:ア
 - 保護樹帯:ウ
 - 想定伐区
 - 林道
 - 県道
 - 作業道
 - 歩道
 - 等高線
 - 水涯線
 - 国有林野の境界
 - 林班界
 - 小班界
 - 鉄塔
 - 送電線
- (備考) 林道敷については全て樹木採取区区域外

区域11		
林小班	2071ほ2	2071り2
機能類型	水源涵養	水源涵養
施業群	スギ・カラマツ等	スギ・カラマツ等
共用林野	普通共用林野	普通共用林野
保安林	水源かん養保安林	水源かん養保安林
林種	育成単層林	育成単層林
樹種・混交歩合	スギ93% その他広葉樹7%	スギ100%
林齢	70	60
採取方法	皆伐	皆伐
保護樹帯の設置	-	-
近接地の情報	区域外に取水施設	区域外に取水施設

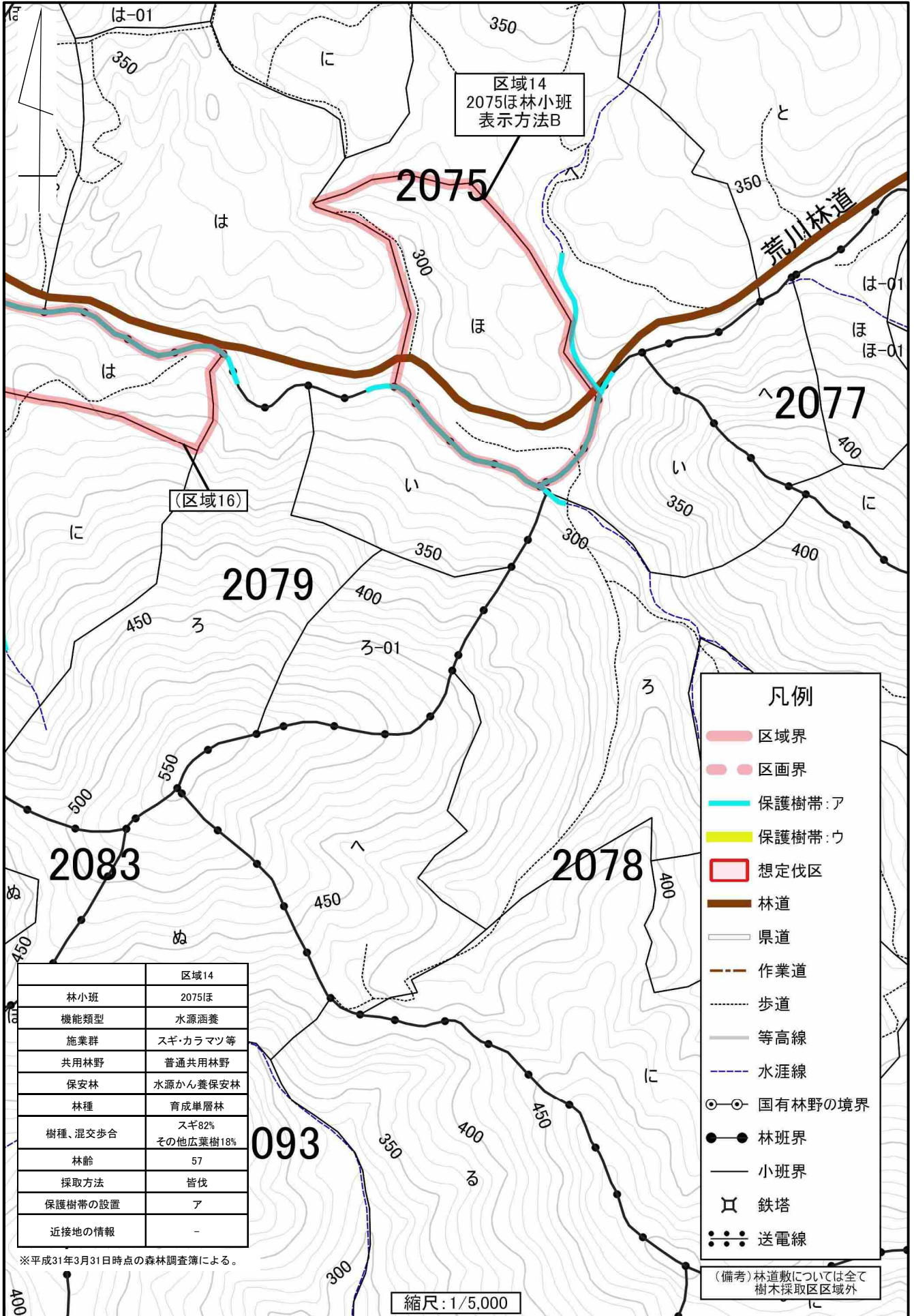
※平成31年3月31日時点の森林調査簿による。

縮尺: 1/5,000

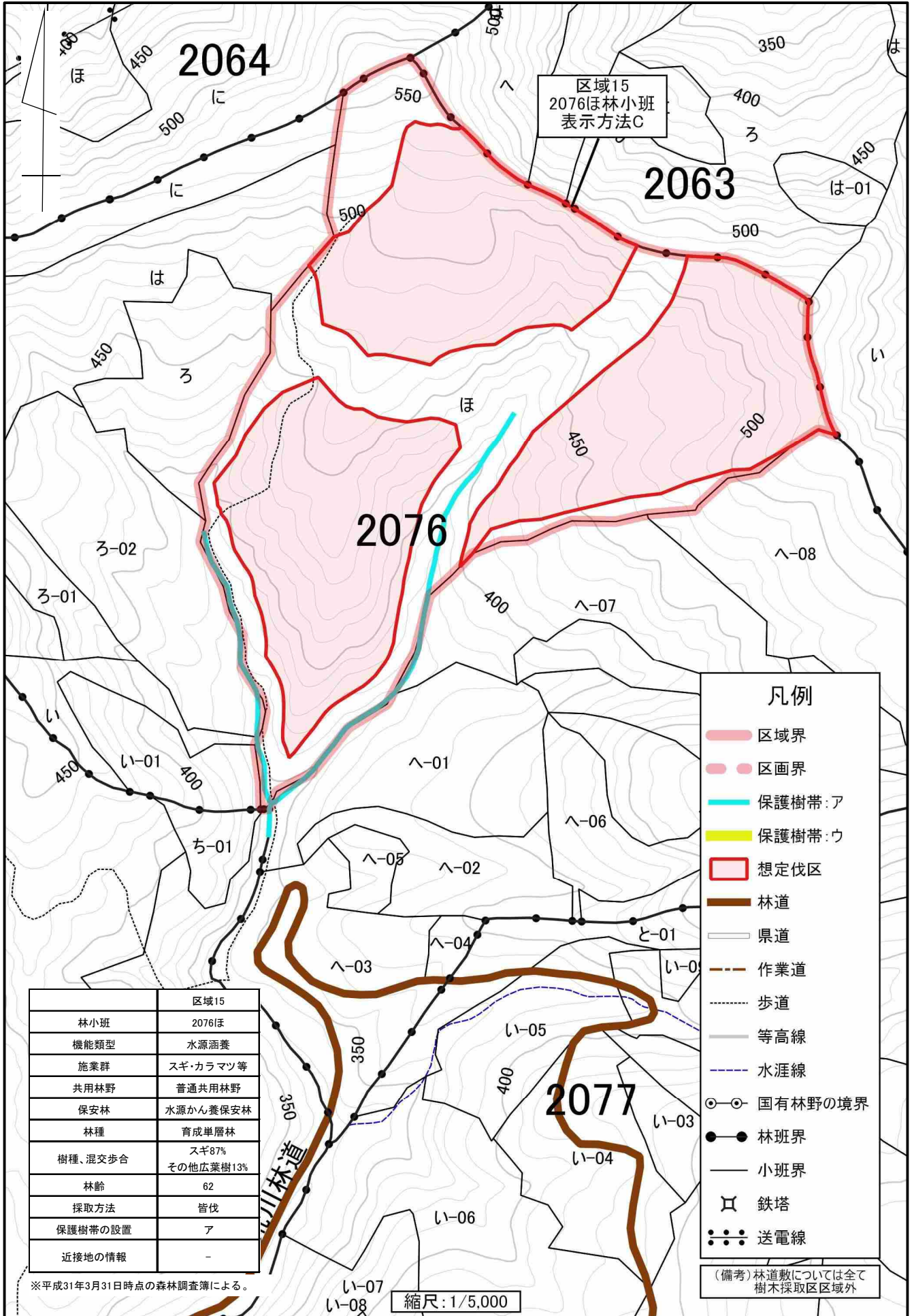
現況図面



現況図面



現況図面



区域15	
林小班	2076ほ
機能類型	水源涵養
施業群	スギ・カラマツ等
共用林野	普通共用林野
保安林	水源かん養保安林
林種	育成単層林
樹種、混交歩合	スギ87% その他広葉樹13%
林齢	62
採取方法	皆伐
保護樹帯の設置	ア
近接地の情報	-

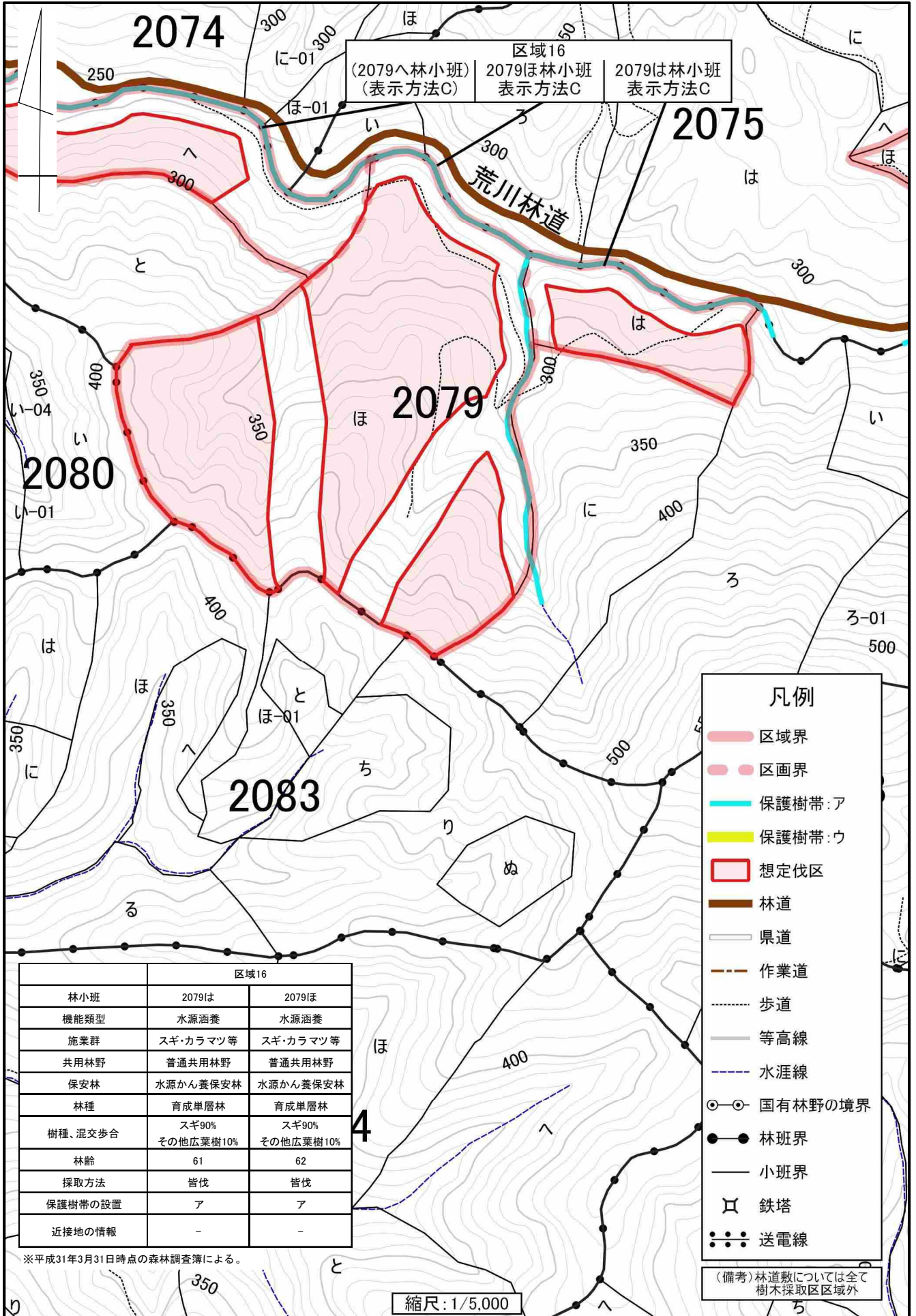
- 凡例
- 区域界
 - 区画界
 - 保護樹帯:ア
 - 保護樹帯:ウ
 - 想定伐区
 - 林道
 - 県道
 - 作業道
 - 歩道
 - 等高線
 - 水涯線
 - 国有林野の境界
 - 林班界
 - 小班界
 - 鉄塔
 - 送電線

※平成31年3月31日時点の森林調査簿による。

縮尺: 1/5,000

(備考) 林道敷については全て樹木採取区区域外

現況図面



区域16
 (2079へ林小班)
 (表示方法C) 2079ほ林小班
 表示方法C 2079は林小班
 表示方法C

- 凡例
- 区域界
 - 区画界
 - 保護樹帯:ア
 - 保護樹帯:ウ
 - 想定伐区
 - 林道
 - 県道
 - 作業道
 - 歩道
 - 等高線
 - 水涯線
 - 国有林野の境界
 - 林班界
 - 小班界
 - 鉄塔
 - 送電線

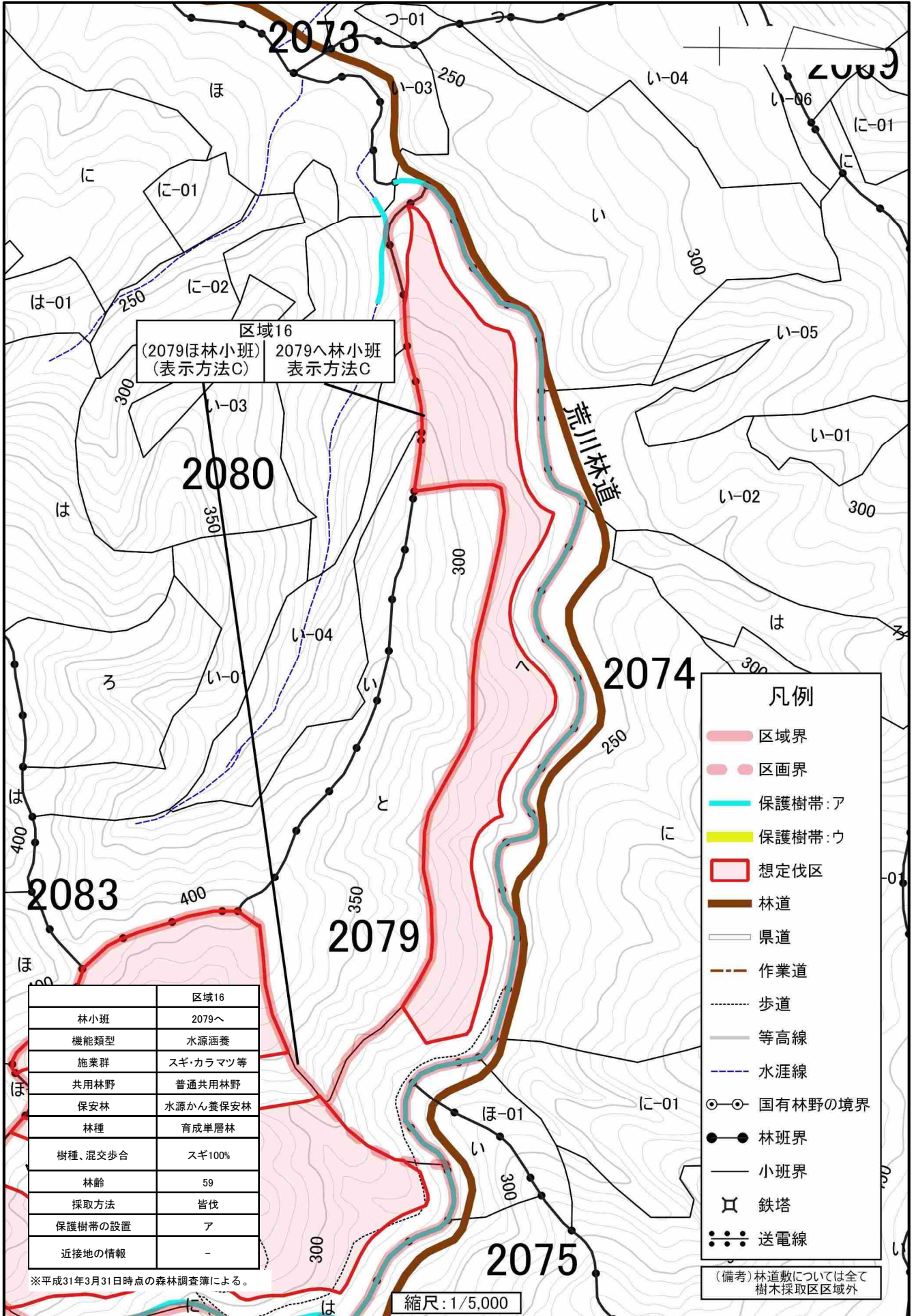
	区域16	
林小班	2079は	2079ほ
機能類型	水源涵養	水源涵養
施業群	スギ・カラマツ等	スギ・カラマツ等
共用林野	普通共用林野	普通共用林野
保安林	水源かん養保安林	水源かん養保安林
林種	育成単層林	育成単層林
樹種、混交歩合	スギ90% その他広葉樹10%	スギ90% その他広葉樹10%
林齢	61	62
採取方法	皆伐	皆伐
保護樹帯の設置	ア	ア
近接地の情報	-	-

※平成31年3月31日時点の森林調査簿による。

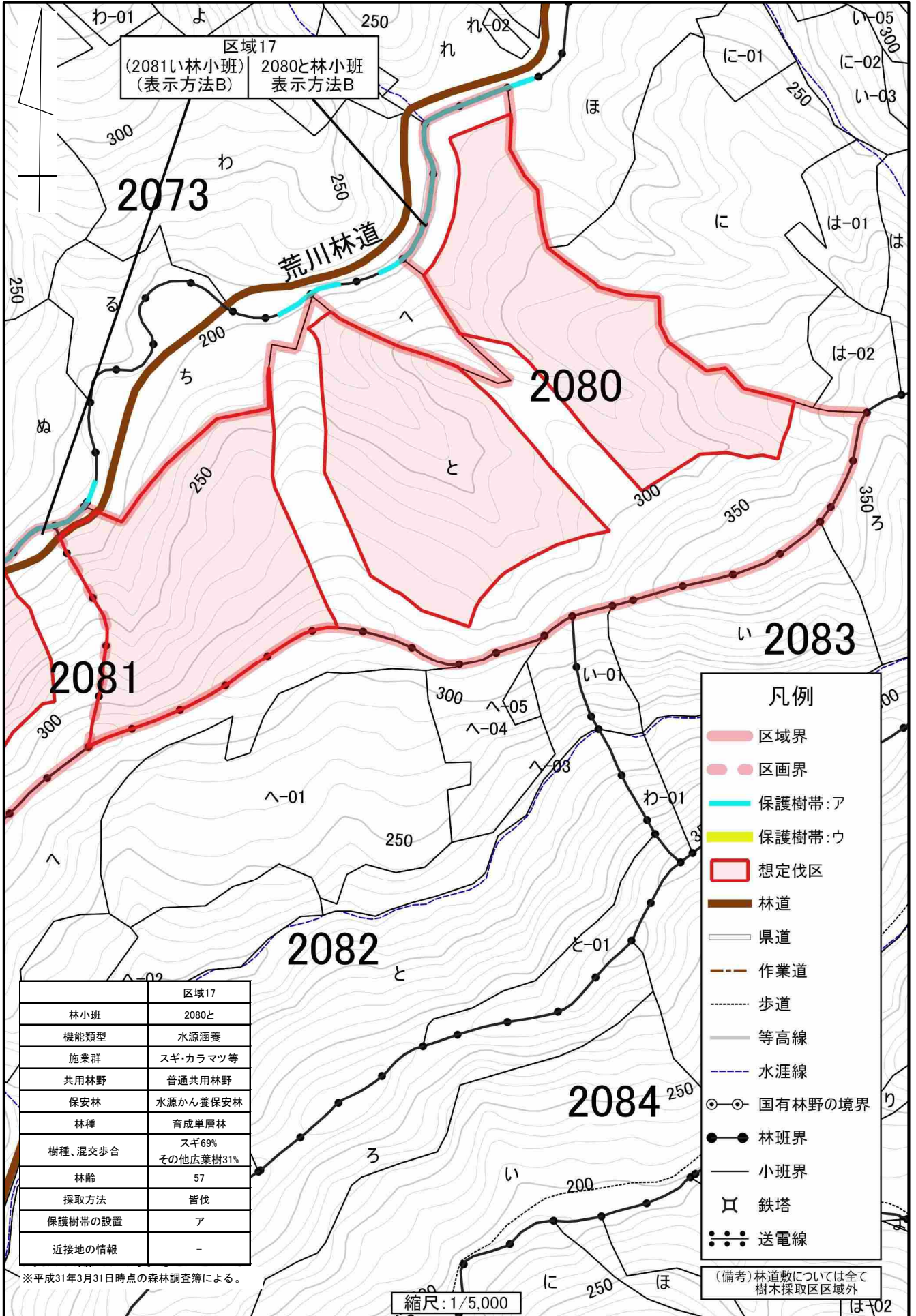
縮尺: 1/5,000

(備考) 林道敷については全て
樹木採取区区域外

現況図面



現況図面



区域17
(2081い林小班)
(表示方法B) 2080と林小班
表示方法B

区域17	
林小班	2080と
機能類型	水源涵養
施業群	スギ・カラマツ等
共用林野	普通共用林野
保安林	水源かん養保安林
林種	育成単層林
樹種、混交歩合	スギ69% その他広葉樹31%
林齢	57
採取方法	皆伐
保護樹帯の設置	ア
近接地の情報	-

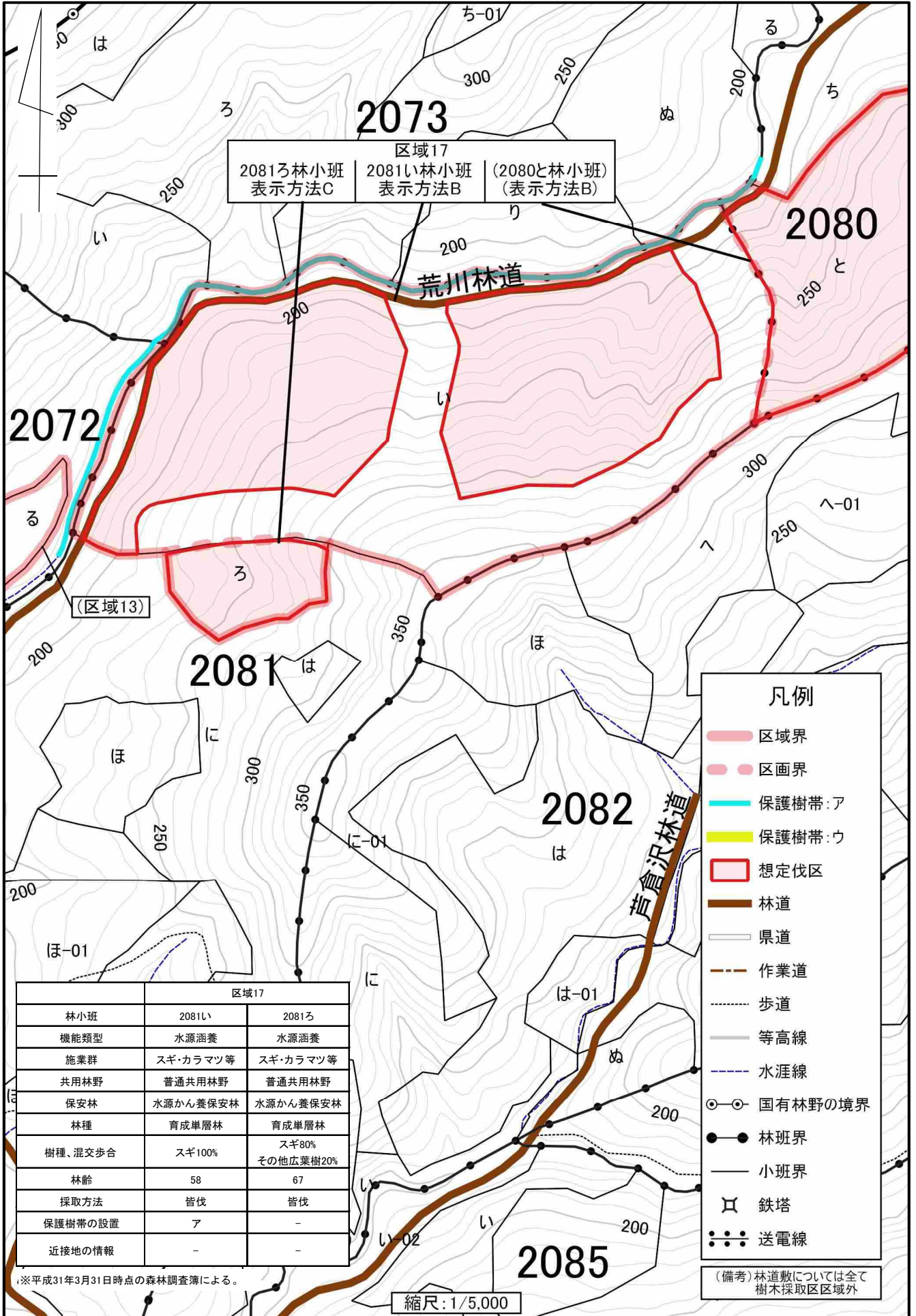
※平成31年3月31日時点の森林調査簿による。

- 凡例
- 区域界
 - 区画界
 - 保護樹帯:ア
 - 保護樹帯:ウ
 - 想定伐区
 - 林道
 - 県道
 - 作業道
 - 歩道
 - 等高線
 - 水涯線
 - 国有林野の境界
 - 林班界
 - 小班界
 - 鉄塔
 - 送電線

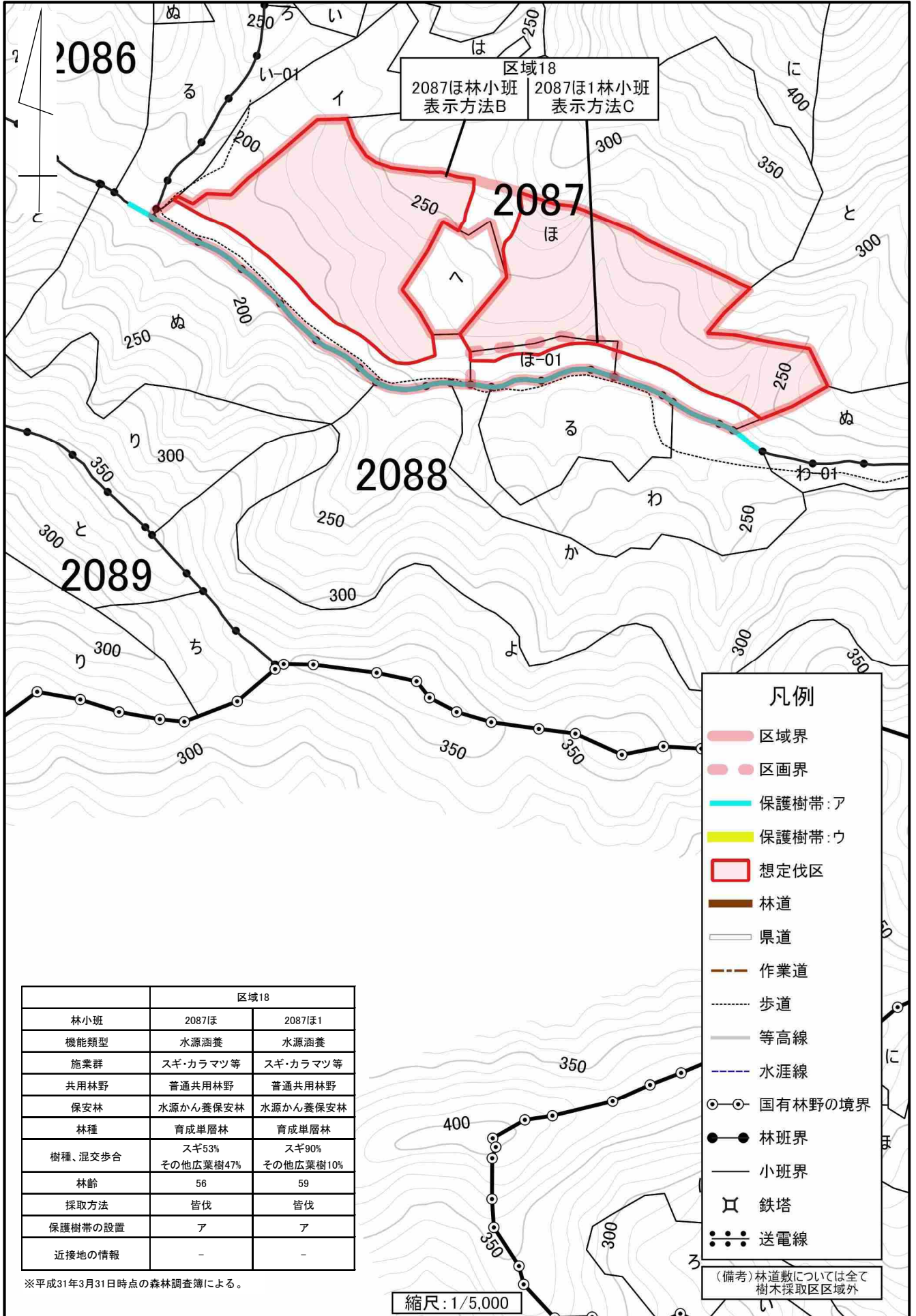
(備考) 林道敷については全て樹木採取区区域外

縮尺: 1/5,000

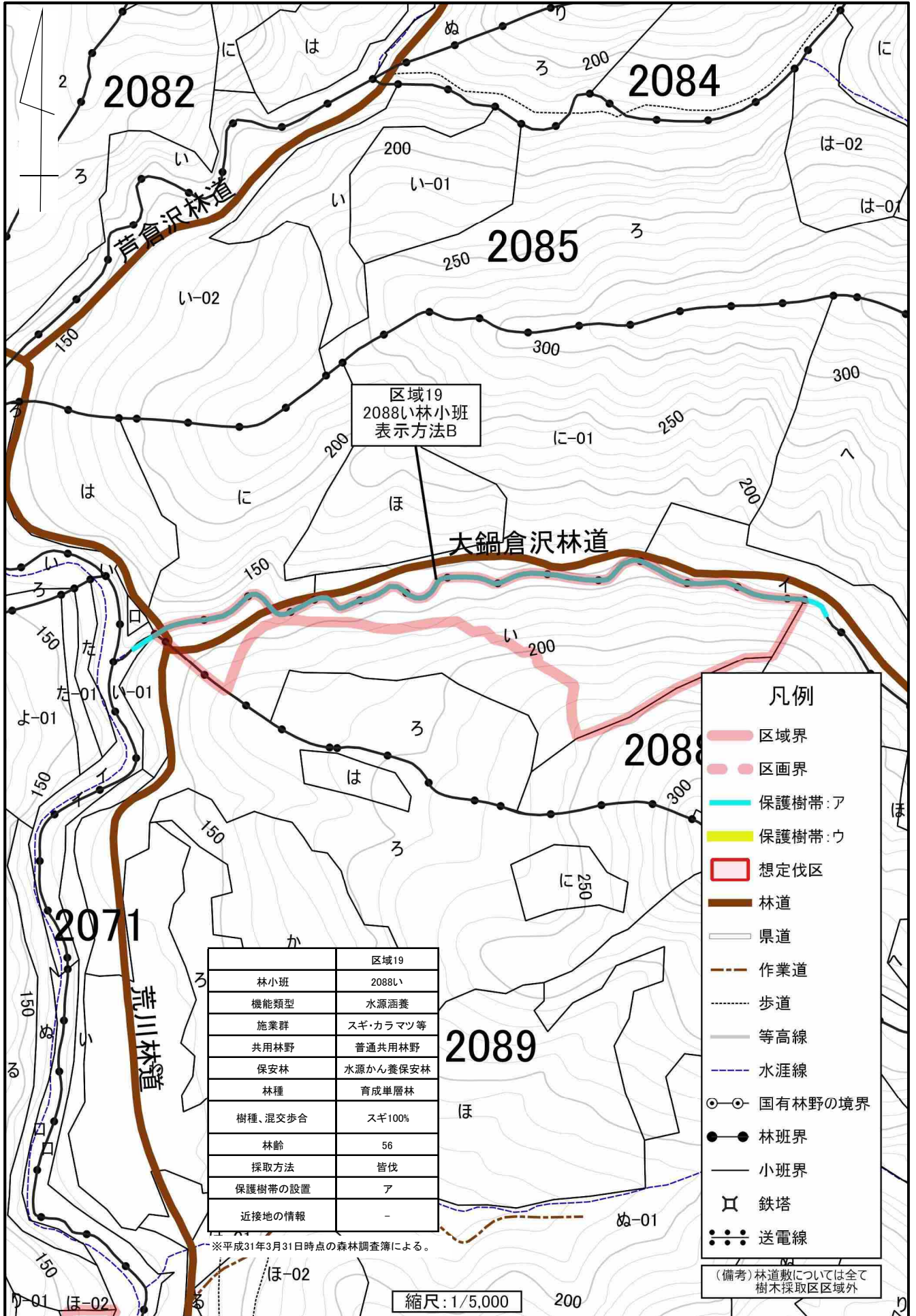
現況図面



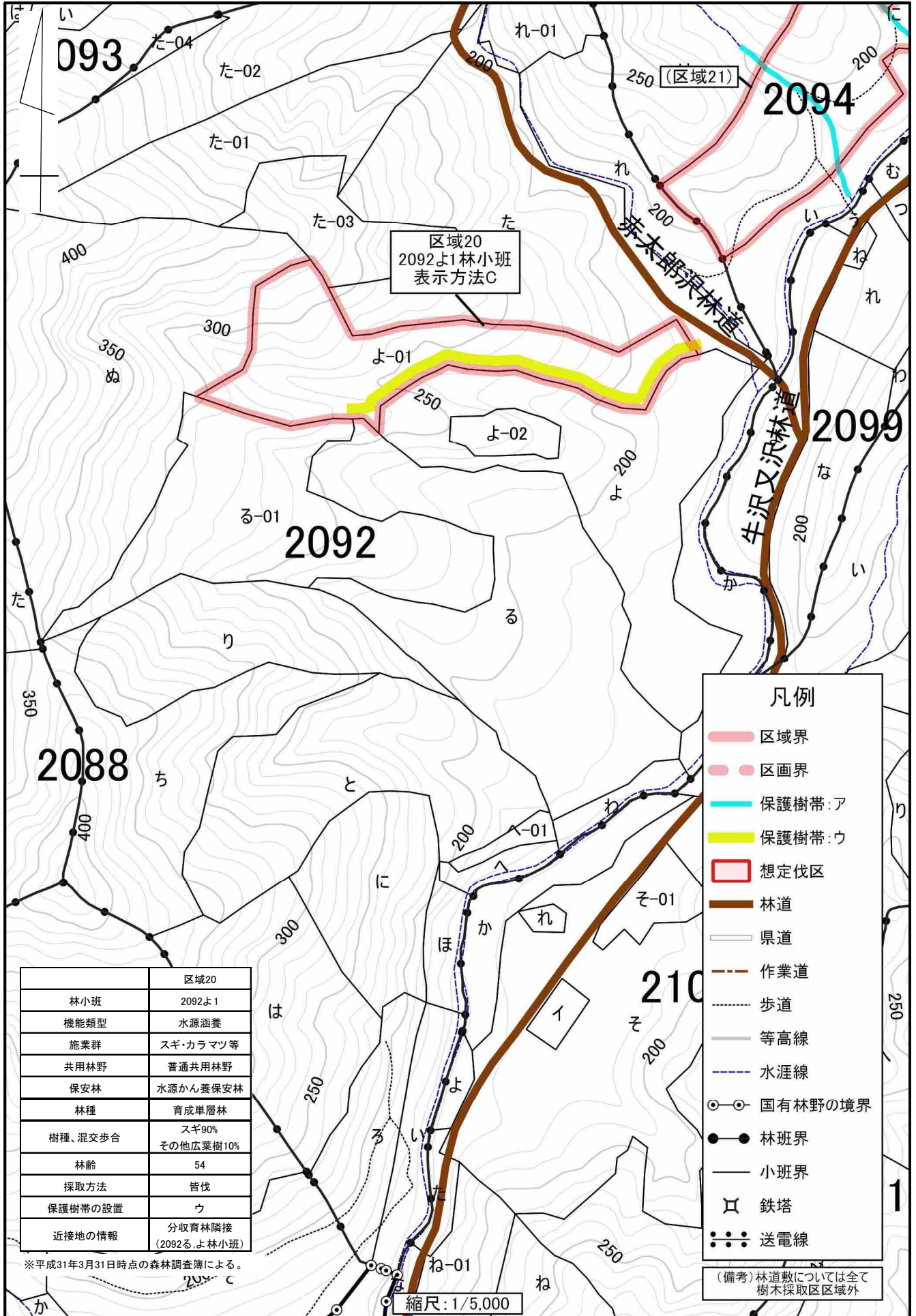
現況図面



現況図面



現況図面



	区域20
林小班	2092よ1
機能類型	水源涵養
施業群	スギ・カラマツ等
共用林野	普通共用林野
保安林	水源かん養保安林
林種	育成単層林
樹種・混交歩合	スギ90% その他広葉樹10%
林齢	54
採取方法	皆伐
保護樹帯の設置	ウ
近接地の情報	分収育林隣接 (2092るよ林小班)

※平成31年3月31日時点の森林調査簿による。

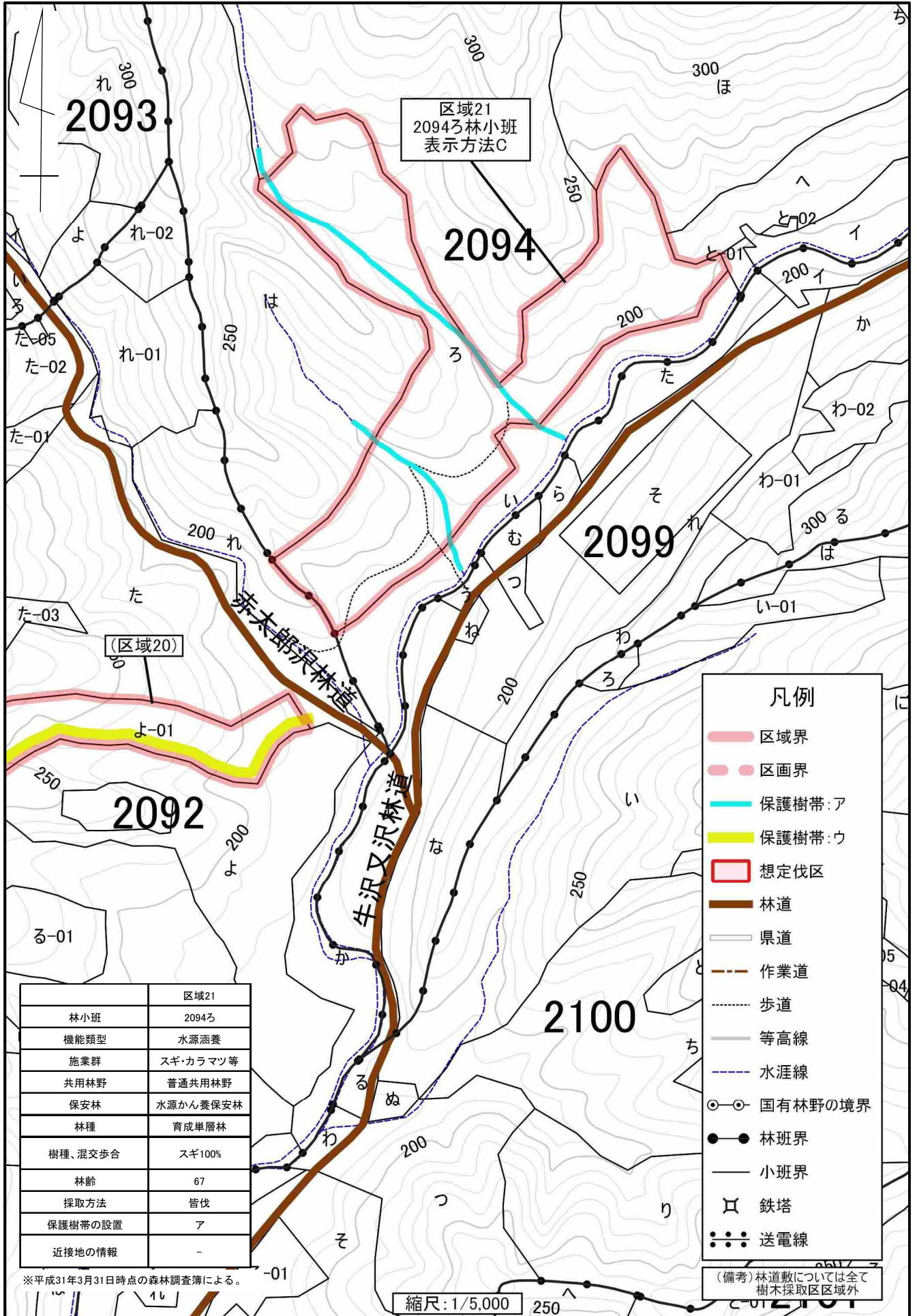
縮尺: 1/5,000

凡例

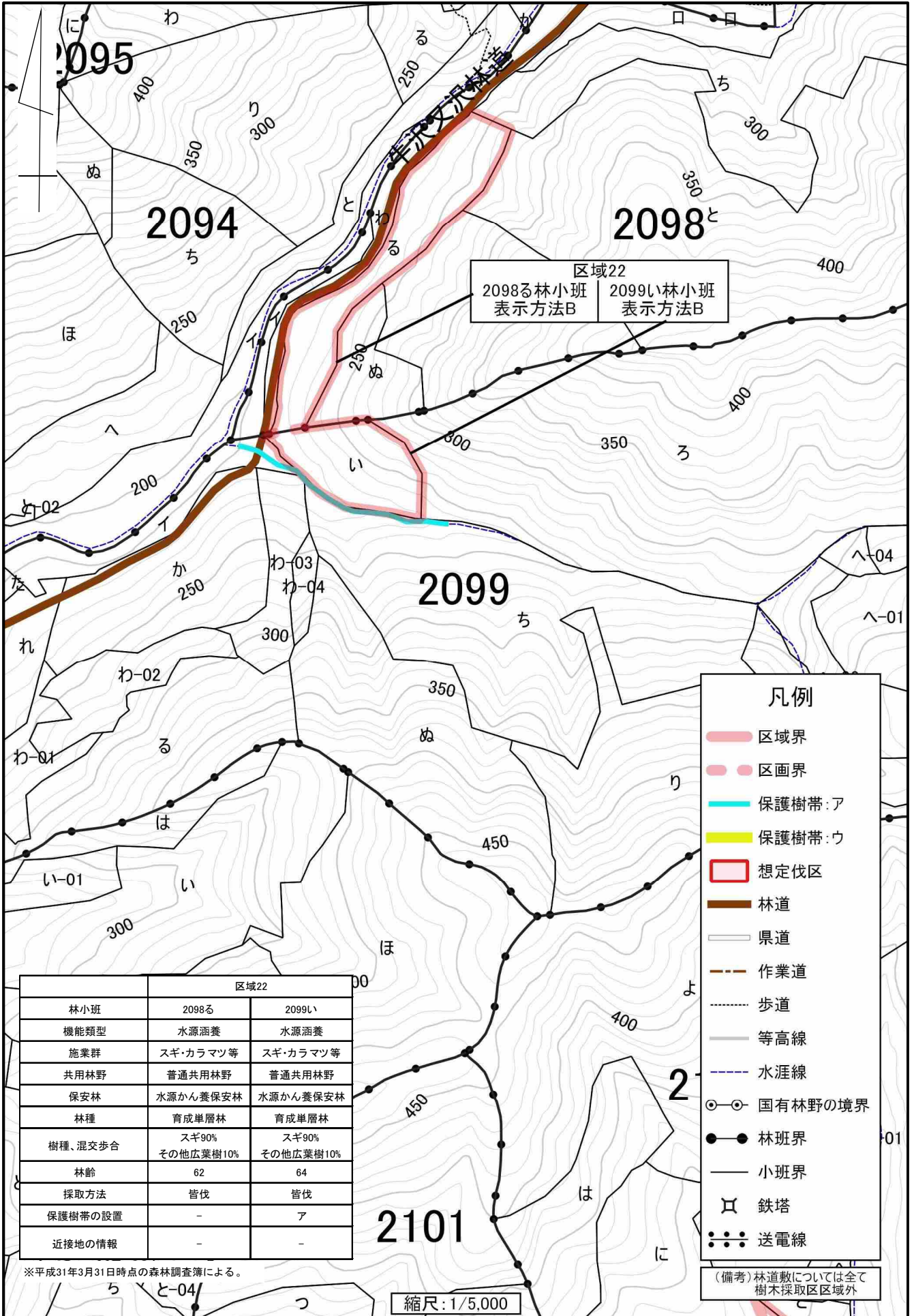
- 区域界
- 区画界
- 保護樹帯:ア
- 保護樹帯:ウ
- 想定伐区
- 林道
- 県道
- 作業道
- 歩道
- 等高線
- 水涯線
- 国有林野の境界
- 林班界
- 小班界
- 鉄塔
- 送電線

(備考) 林道敷については全て樹木採取区区域外

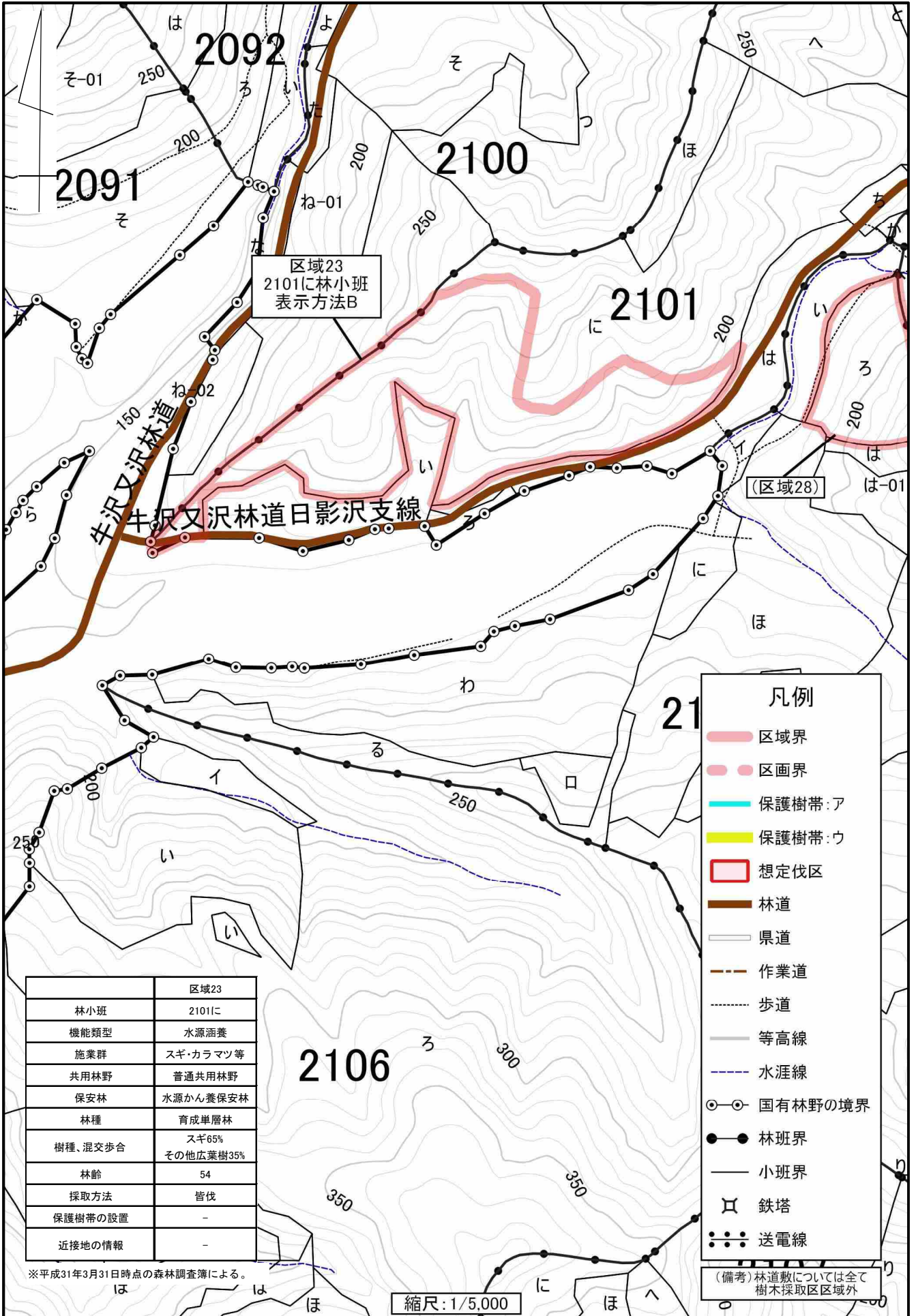
現況図面



現況図面



現況図面



区域23
2101に林小班
表示方法B

牛沢又沢林道
牛沢又沢林道日影沢支線

(区域28)

- 凡例
- 区域界
 - 区画界
 - 保護樹帯:ア
 - 保護樹帯:ウ
 - 想定伐区
 - 林道
 - 県道
 - 作業道
 - 歩道
 - 等高線
 - 水涯線
 - 国有林野の境界
 - 林班界
 - 小班界
 - 鉄塔
 - 送電線

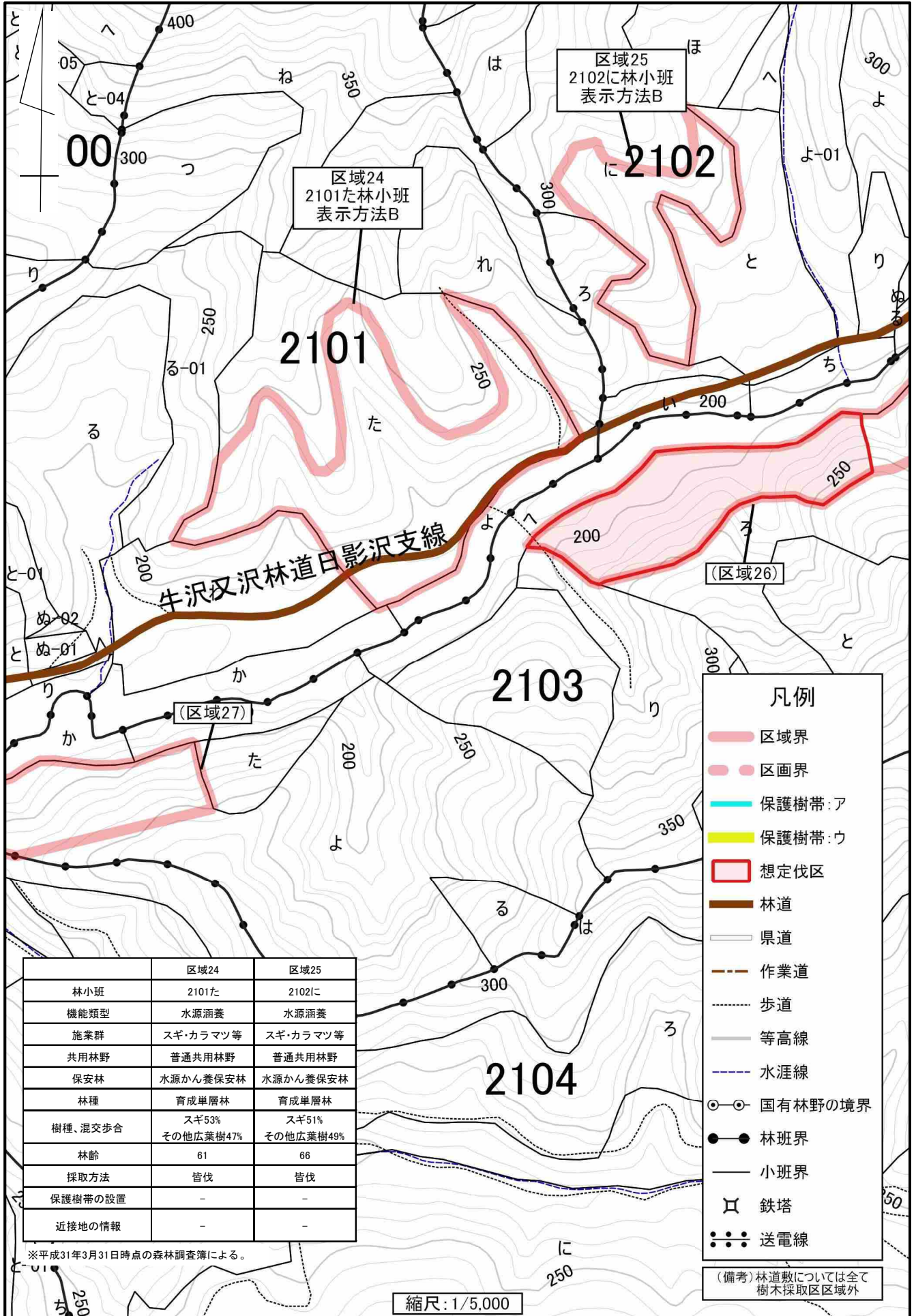
	区域23
林小班	2101に
機能類型	水源涵養
施業群	スギ・カラマツ等
共用林野	普通共用林野
保安林	水源かん養保安林
林種	育成単層林
樹種、混交歩合	スギ65% その他広葉樹35%
林齢	54
採取方法	皆伐
保護樹帯の設置	-
近接地の情報	-

※平成31年3月31日時点の森林調査簿による。

縮尺: 1/5,000

(備考) 林道敷については全て
樹木採取区区域外

現況図面



区域24
2101た林小班
表示方法B

区域25
2102に林小班
表示方法B

牛沢又沢林道日影沢支線

- 凡例
- 区域界
 - 区画界
 - 保護樹帯:ア
 - 保護樹帯:ウ
 - 想定伐区
 - 林道
 - 県道
 - 作業道
 - 歩道
 - 等高線
 - 水涯線
 - 国有林野の境界
 - 林班界
 - 小班界
 - 铁塔
 - 送電線

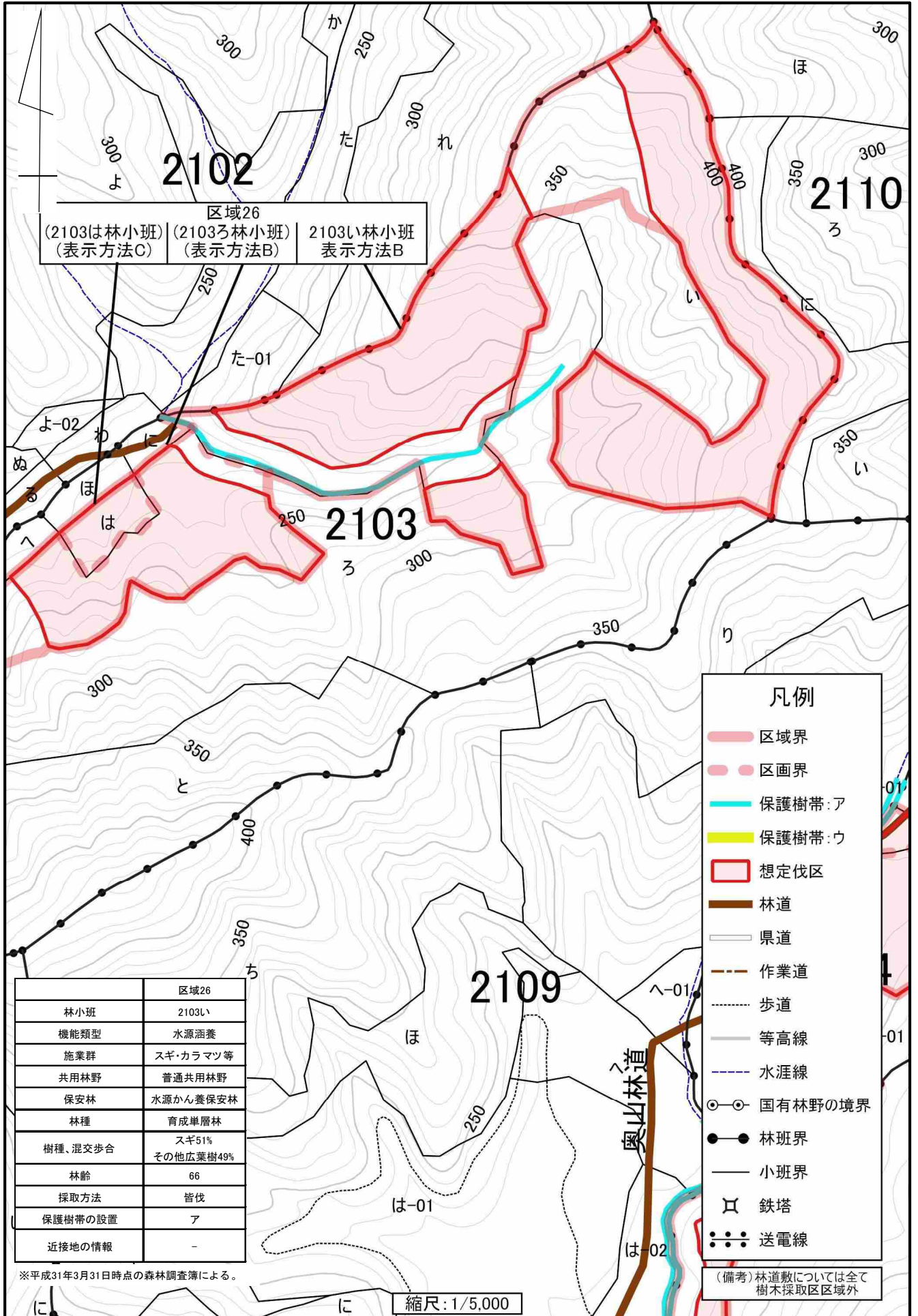
	区域24	区域25
林小班	2101た	2102に
機能類型	水源涵養	水源涵養
施業群	スギ・カラマツ等	スギ・カラマツ等
共用林野	普通共用林野	普通共用林野
保安林	水源かん養保安林	水源かん養保安林
林種	育成単層林	育成単層林
樹種、混交歩合	スギ53% その他広葉樹47%	スギ51% その他広葉樹49%
林齢	61	66
採取方法	皆伐	皆伐
保護樹帯の設置	-	-
近接地の情報	-	-

※平成31年3月31日時点の森林調査簿による。

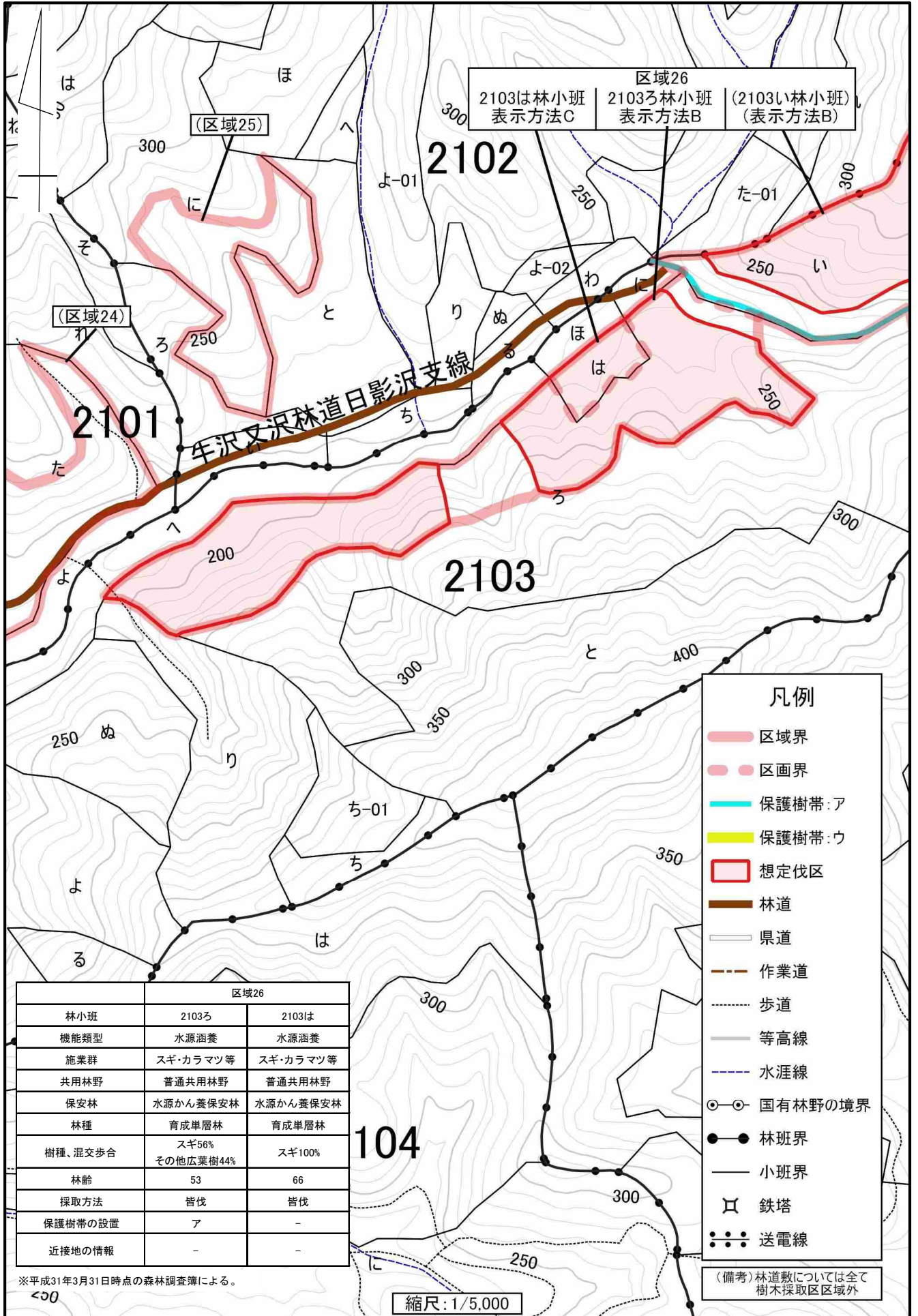
縮尺: 1/5,000

(備考) 林道敷については全て樹木採取区区域外

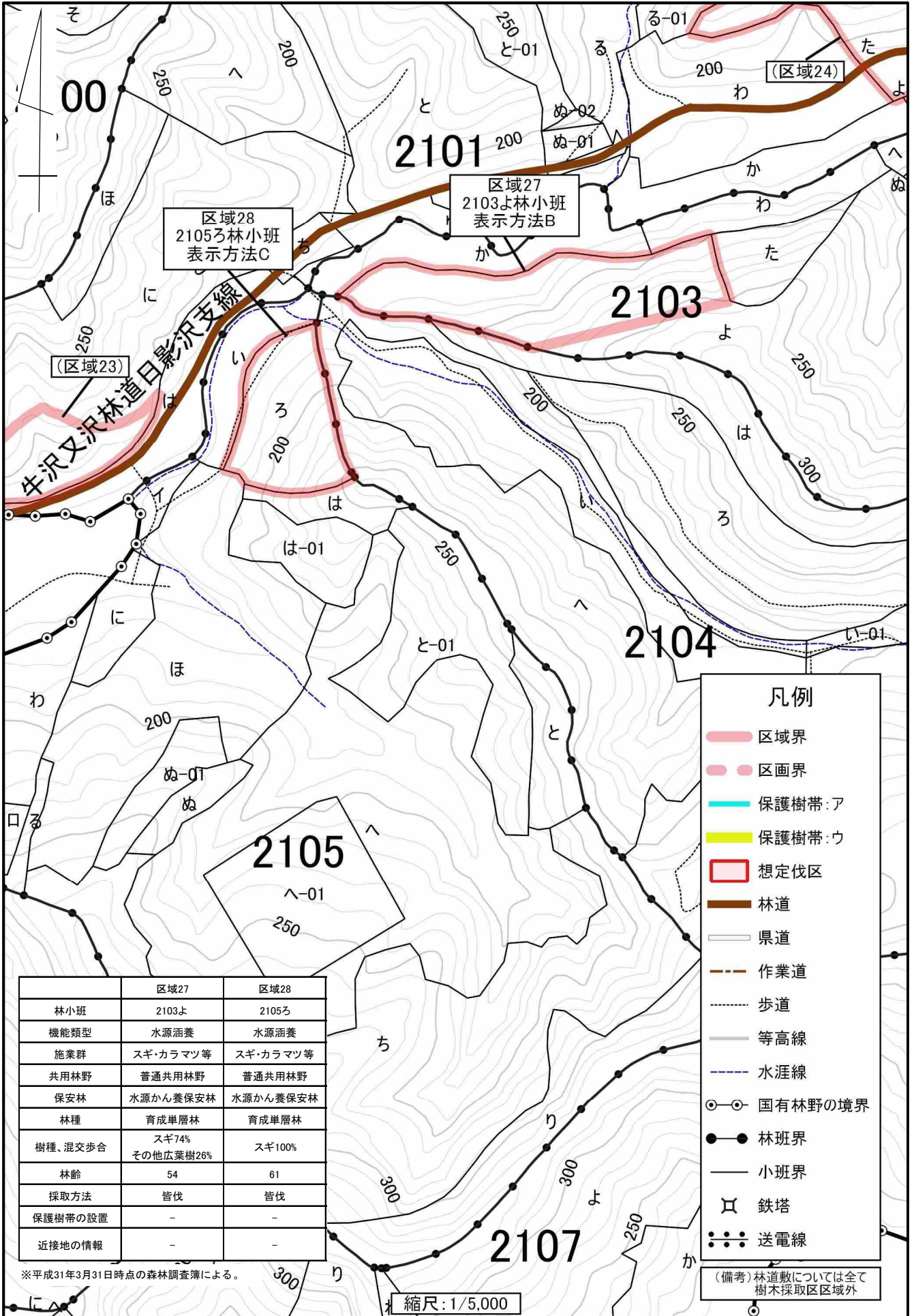
現況図面



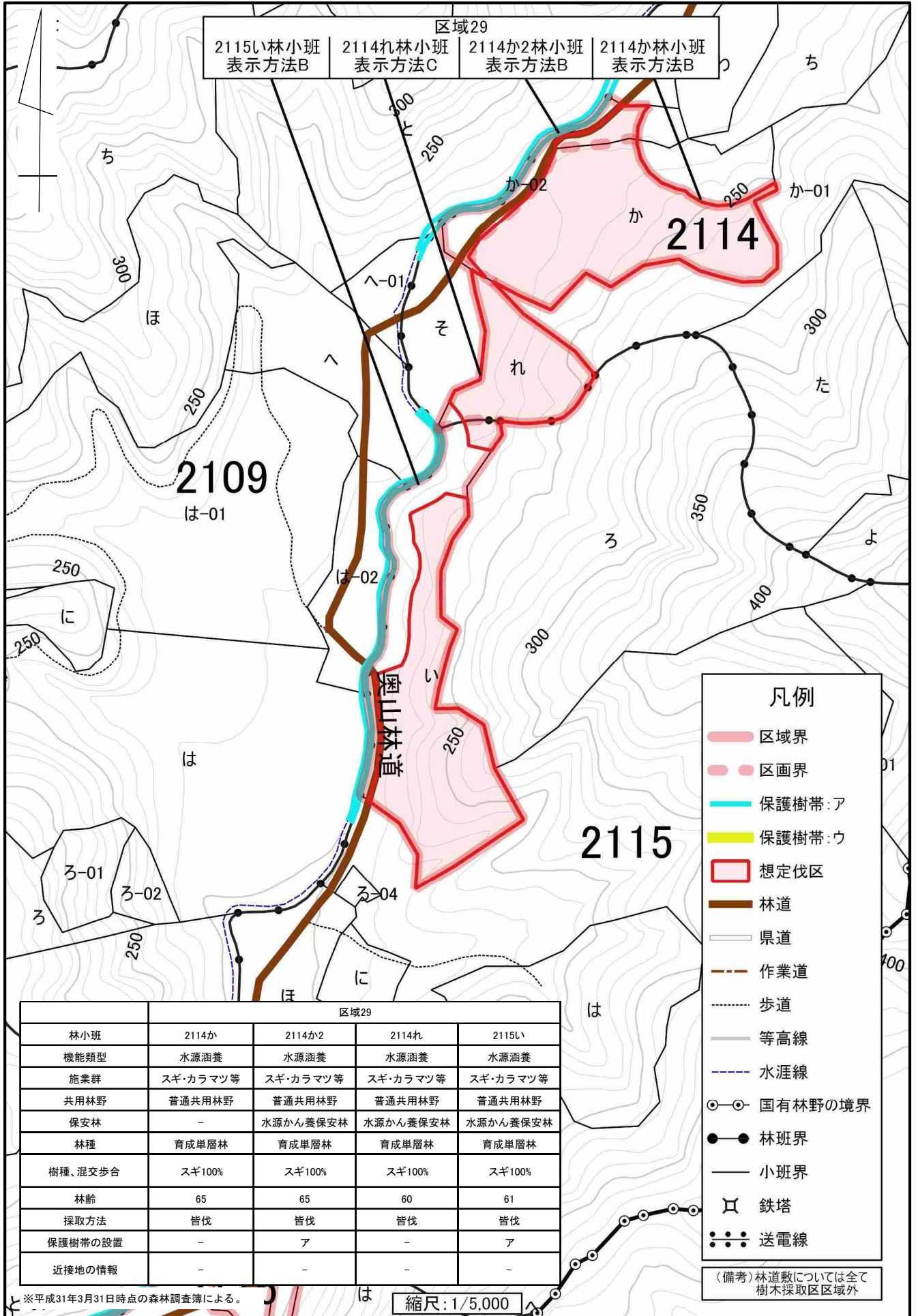
現況図面



現況図面



現況図面



現況図面

