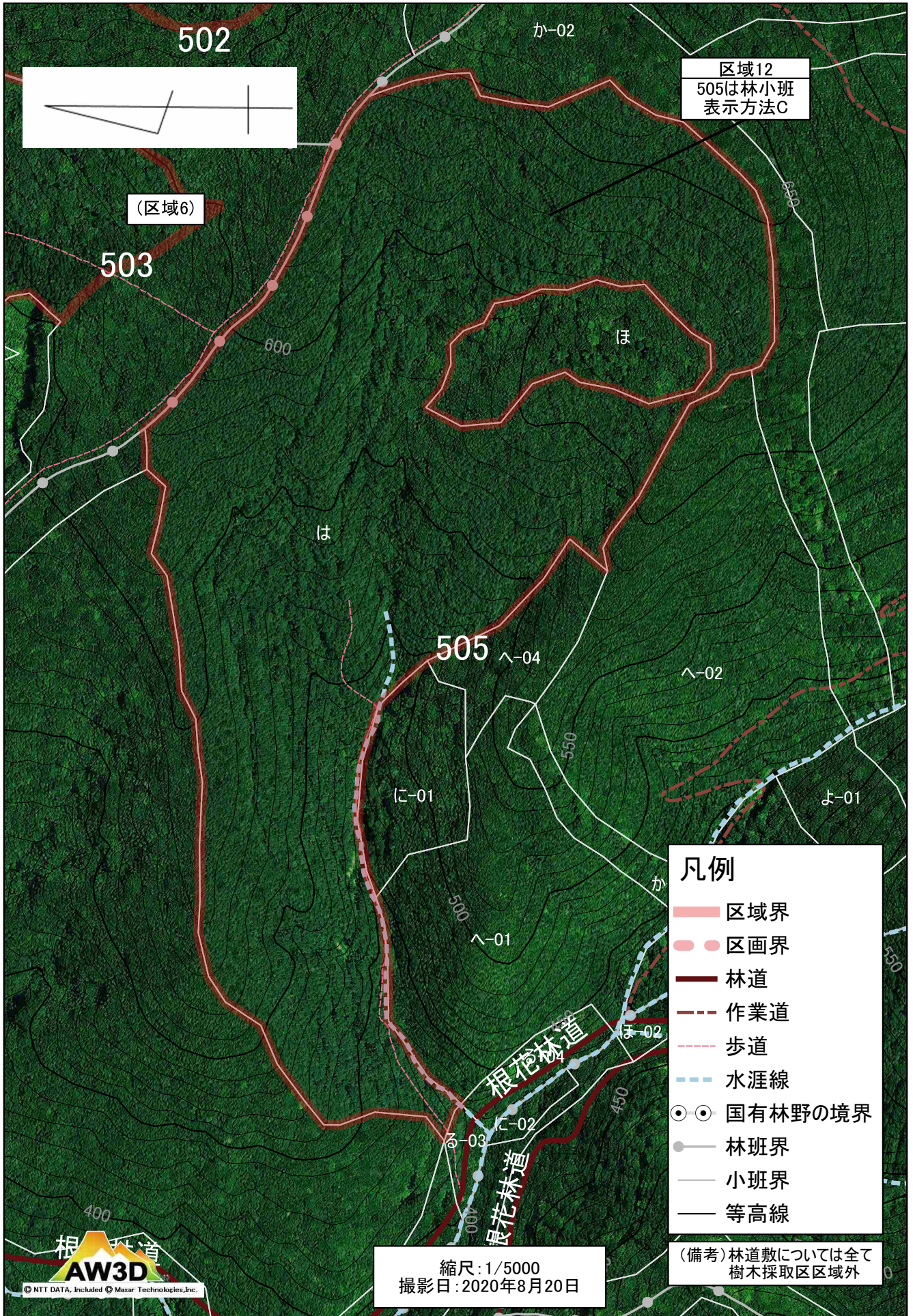
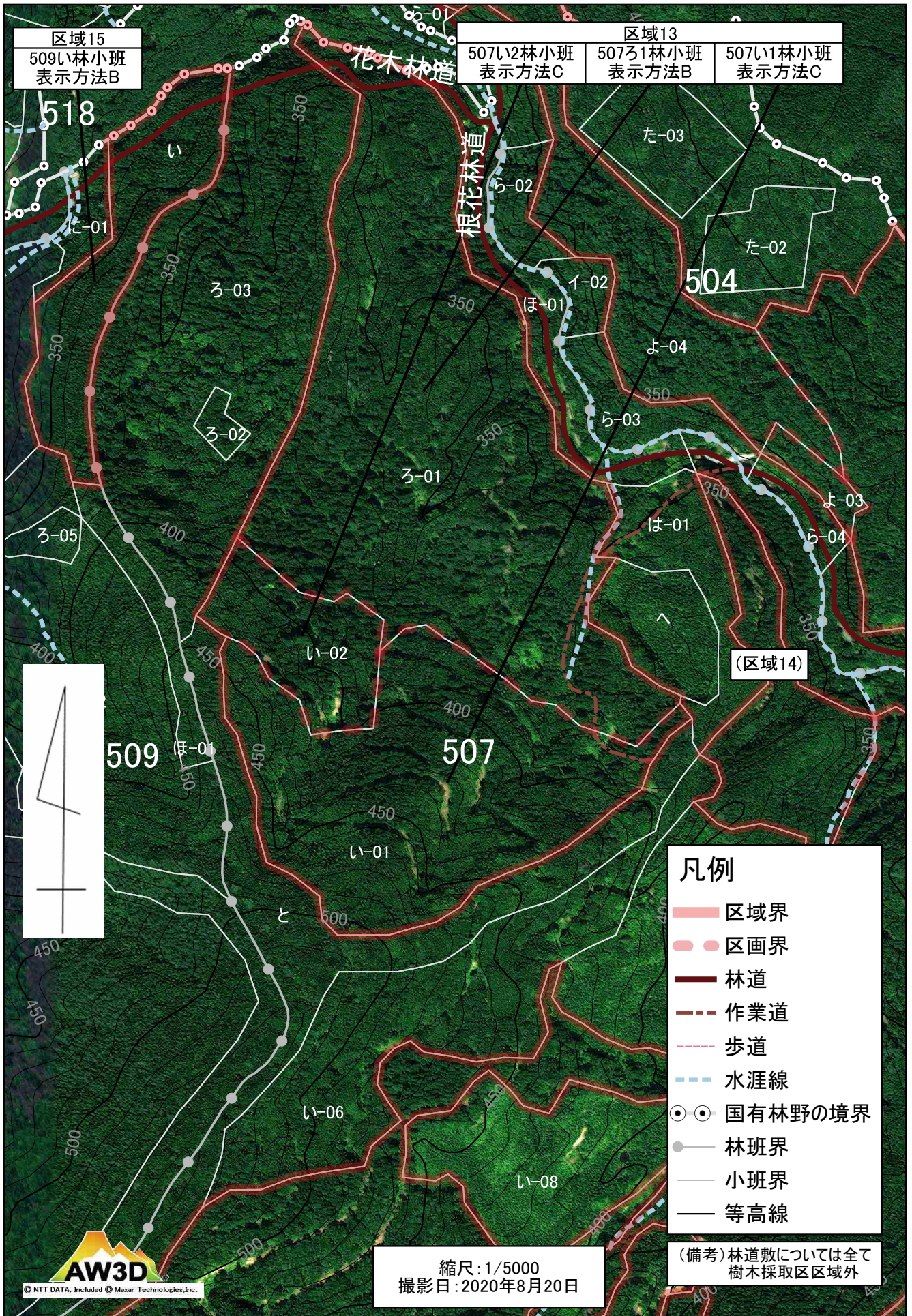


東北2田子地区樹木採取区区域図
 青森県三戸郡田子町遠瀬字遠瀬深山国有林

図面番号 図面8

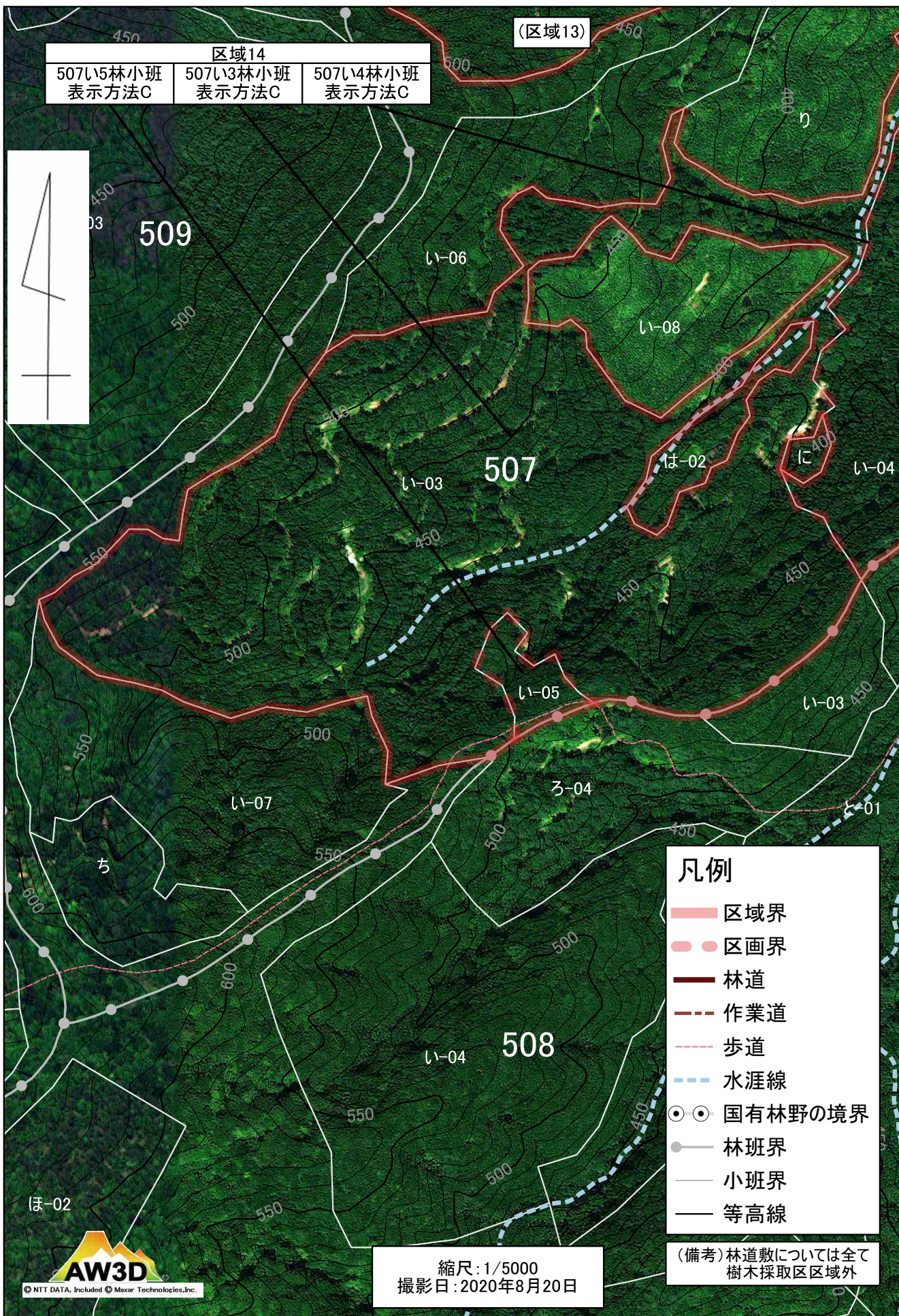


青森県三戸郡田子町遠瀬字遠瀬深山国有林



東北2田子地区樹木採取区区域図
 青森県三戸郡田子町遠瀬字遠瀬深山国有林

図面番号 図面10



区域14		
507い5林小班 表示方法C	507い3林小班 表示方法C	507い4林小班 表示方法C

(区域13)

凡例

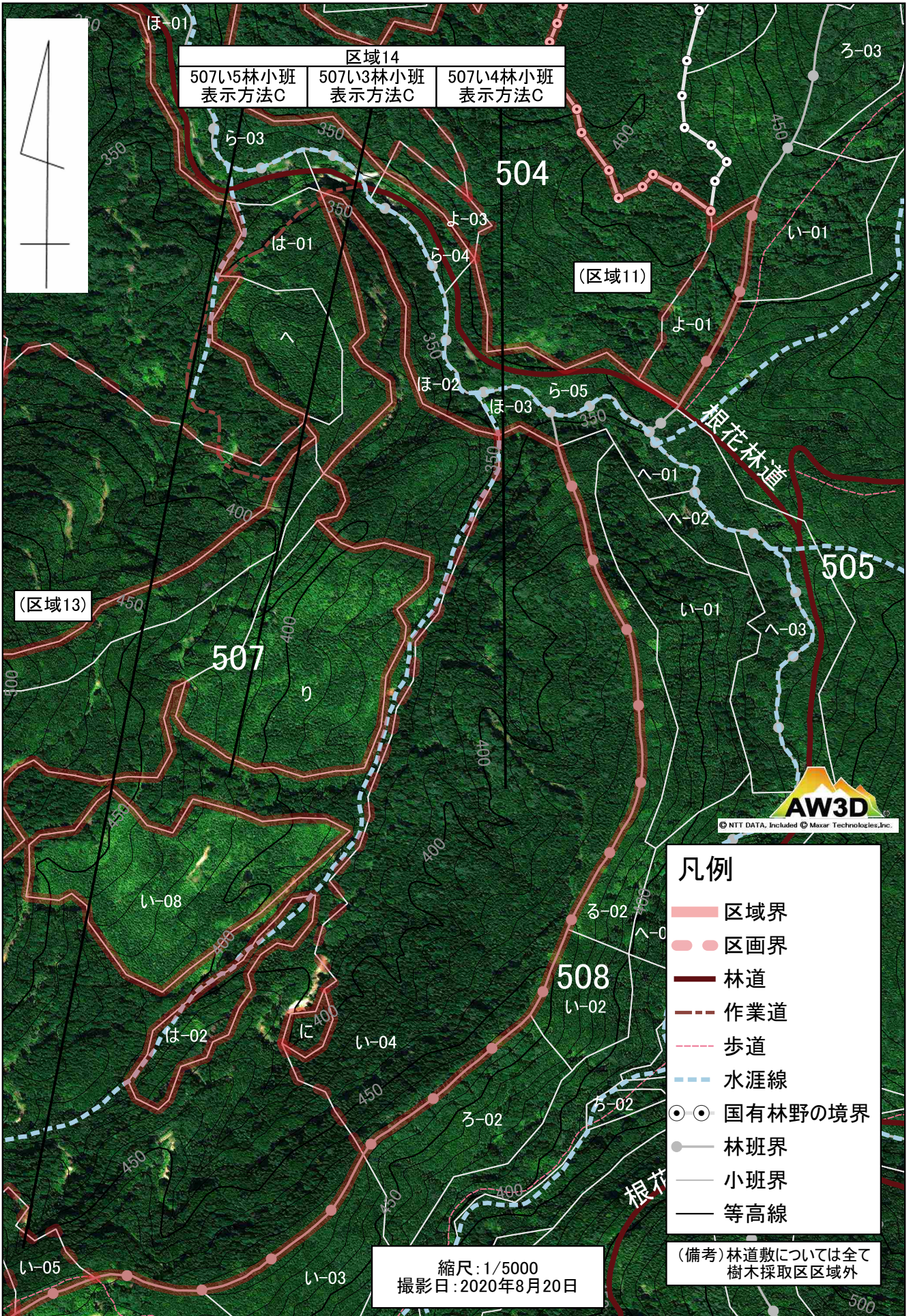
- 区域界
- 区画界
- 林道
- - - 作業道
- · · 歩道
- - - 水涯線
- ⊙ ⊙ 国有林野の境界
- 林班界
- 小班界
- 等高線

縮尺：1/5000
 撮影日：2020年8月20日

(備考) 林道数については全て
 樹木採取区区域外

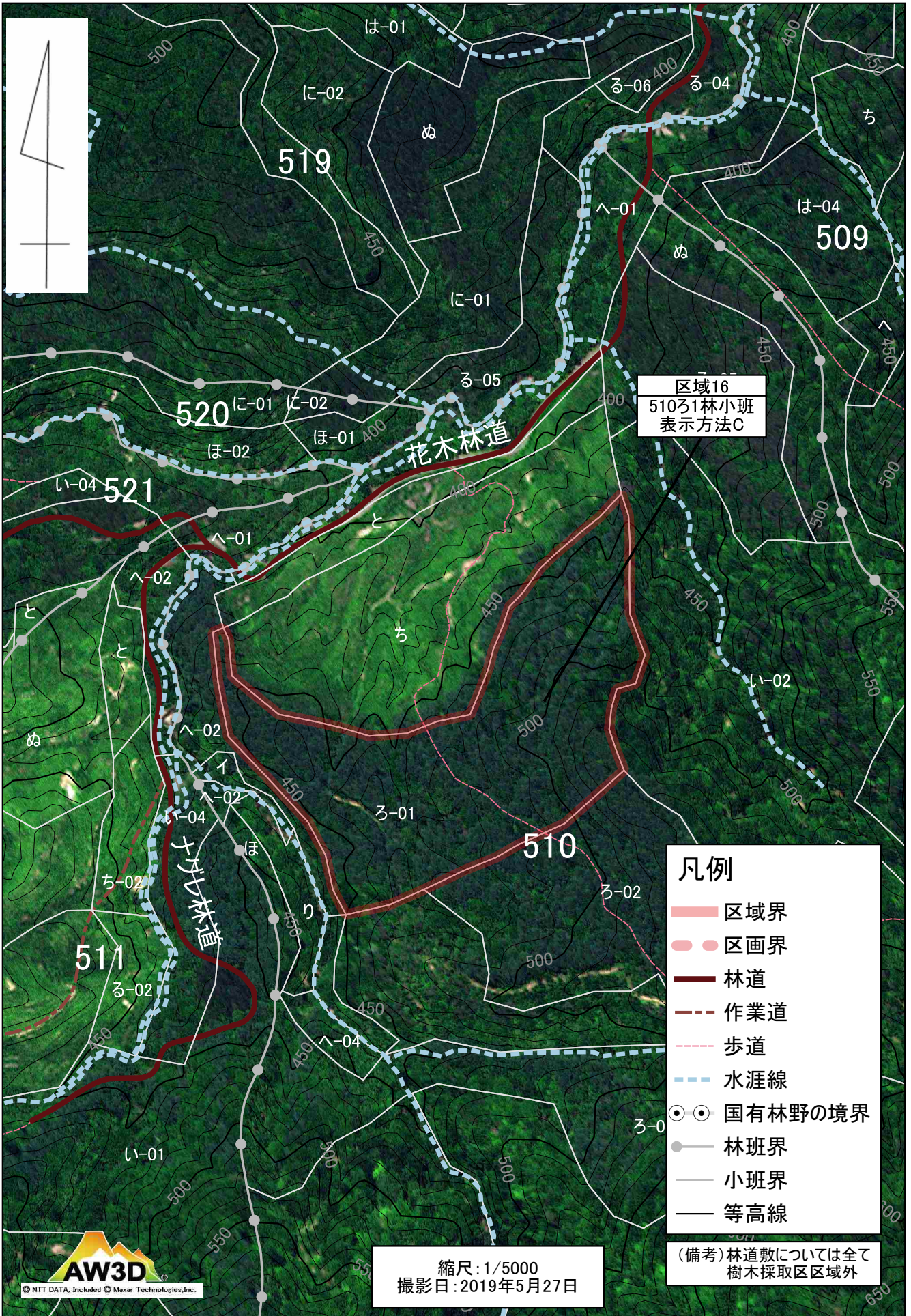
東北2田子地区樹木採取区区域図
 青森県三戸郡田子町遠瀬字遠瀬深山国有林

図面番号 図面11



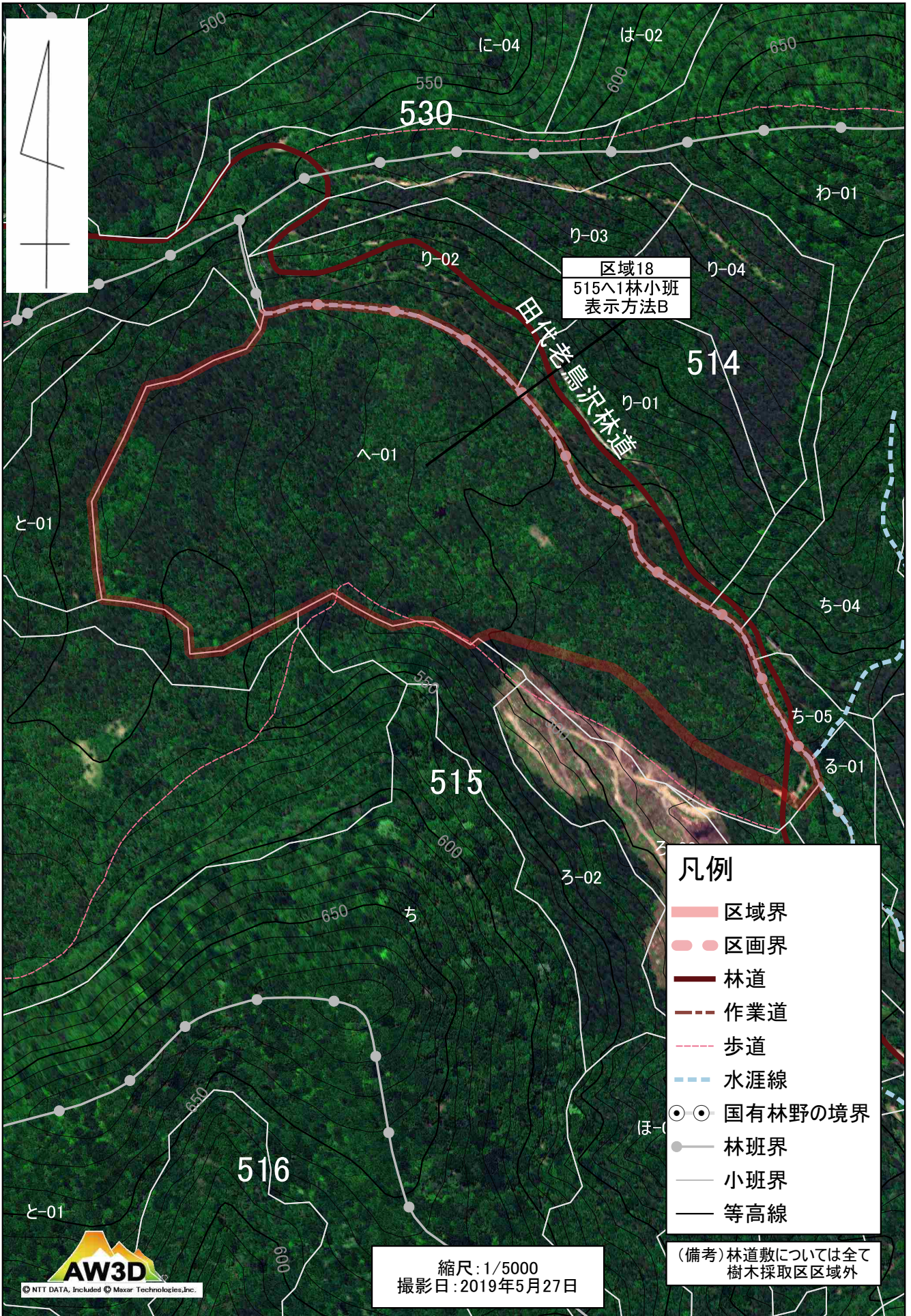
東北2田子地区樹木採取区区域図
 青森県三戸郡田子町遠瀬字遠瀬深山国有林

図面番号 図面12



東北2田子地区樹木採取区区域図
 青森県三戸郡田子町遠瀬字遠瀬深山国有林

図面番号 図面13



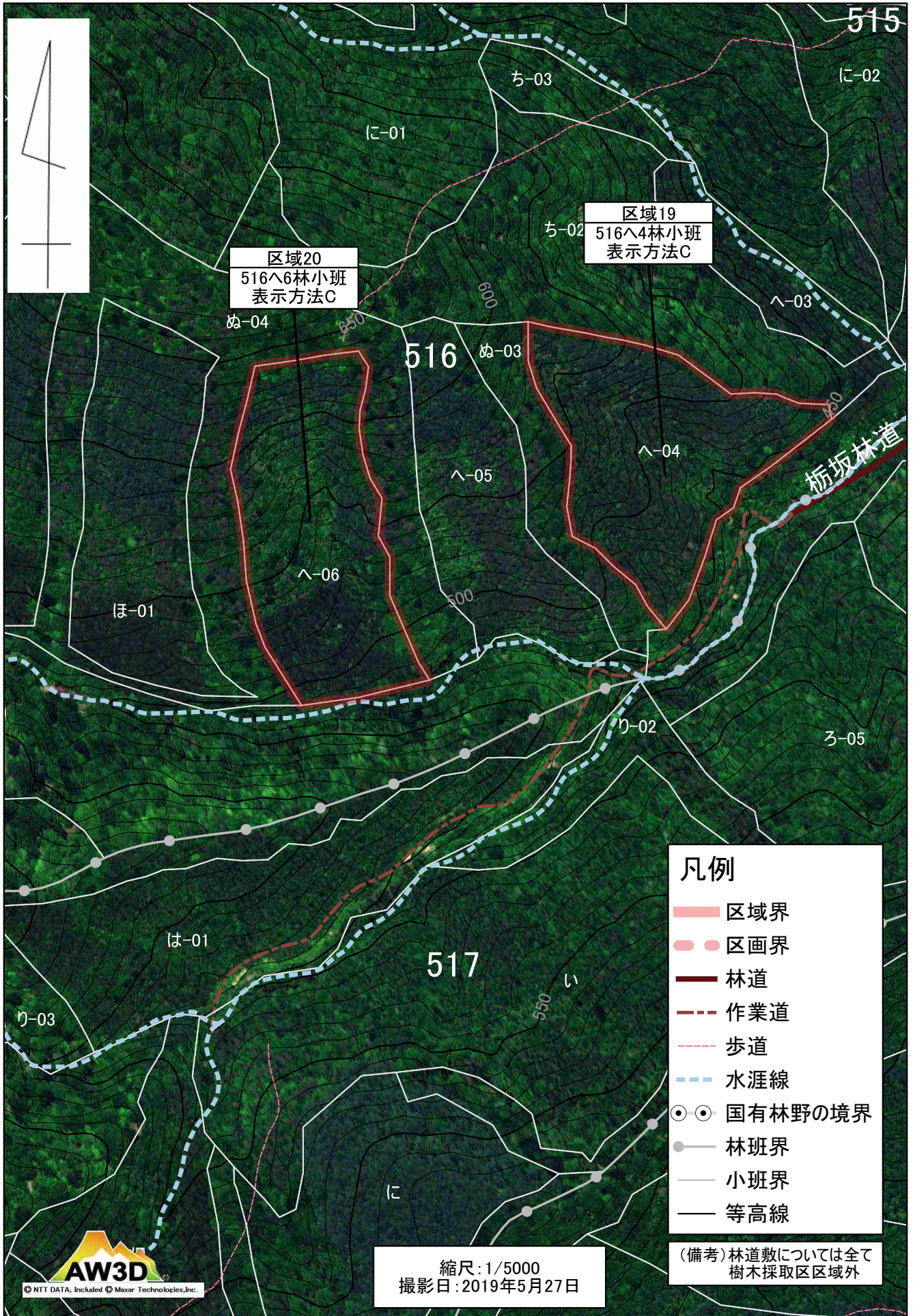
- 凡例**
- 区域界
 - 区画界
 - 林道
 - 作業道
 - 歩道
 - 水涯線
 - 国有林野の境界
 - 林班界
 - 小班界
 - 等高線

縮尺: 1/5000
 撮影日: 2019年5月27日

(備考) 林道数については全て
 樹木採取区区域外

東北2田子地区樹木採取区区域図
 青森県三戸郡田子町遠瀬字遠瀬深山国有林

図面番号 図面14



区域20
 516^6林小班
 表示方法C

区域19
 516^4林小班
 表示方法C

- 凡例
- 区域界
 - 区画界
 - 林道
 - 作業道
 - 歩道
 - 水涯線
 - 国有林野の境界
 - 林班界
 - 小班界
 - 等高線

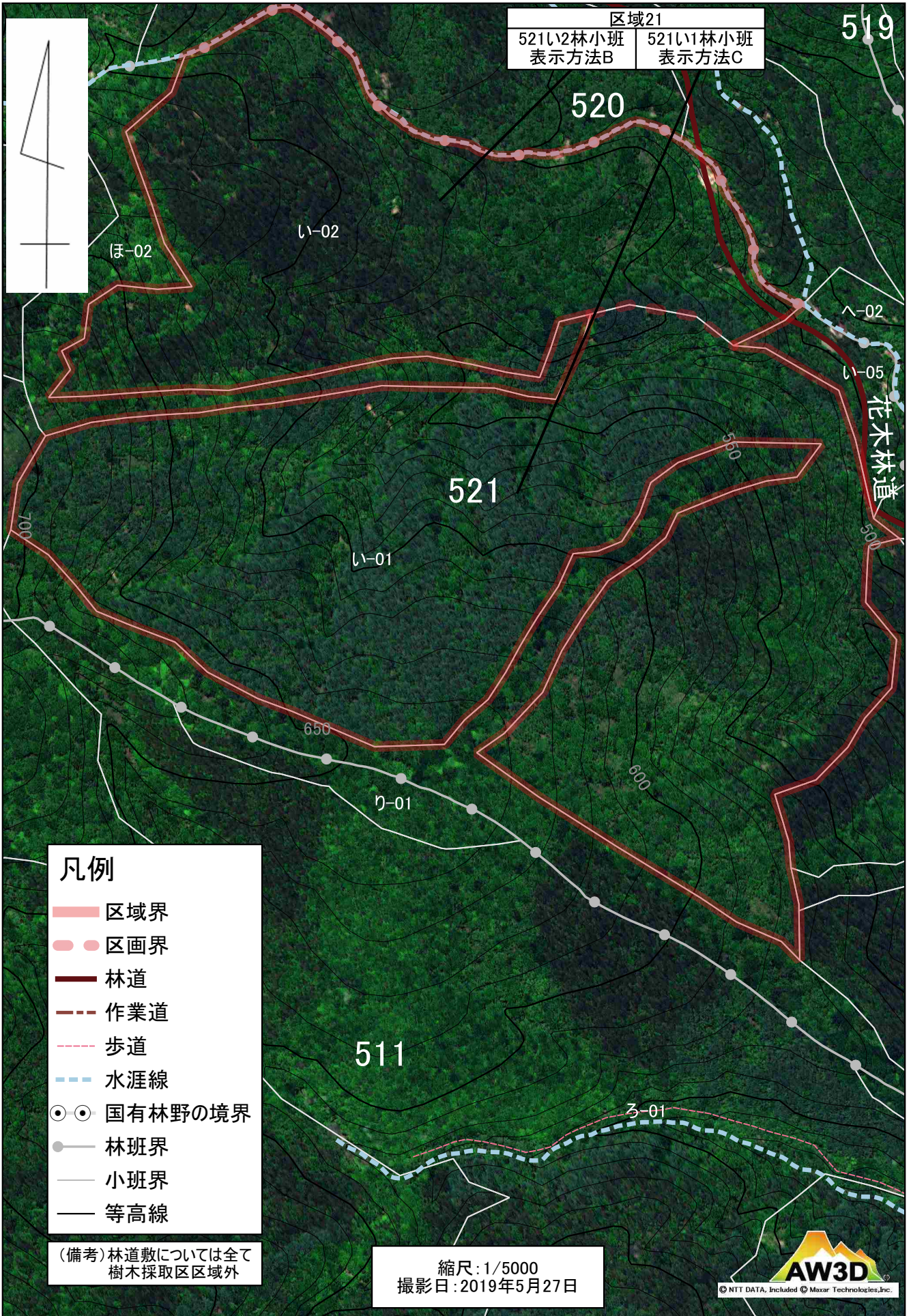
縮尺: 1/5000
 撮影日: 2019年5月27日

(備考) 林道数については全て
 樹木採取区区域外



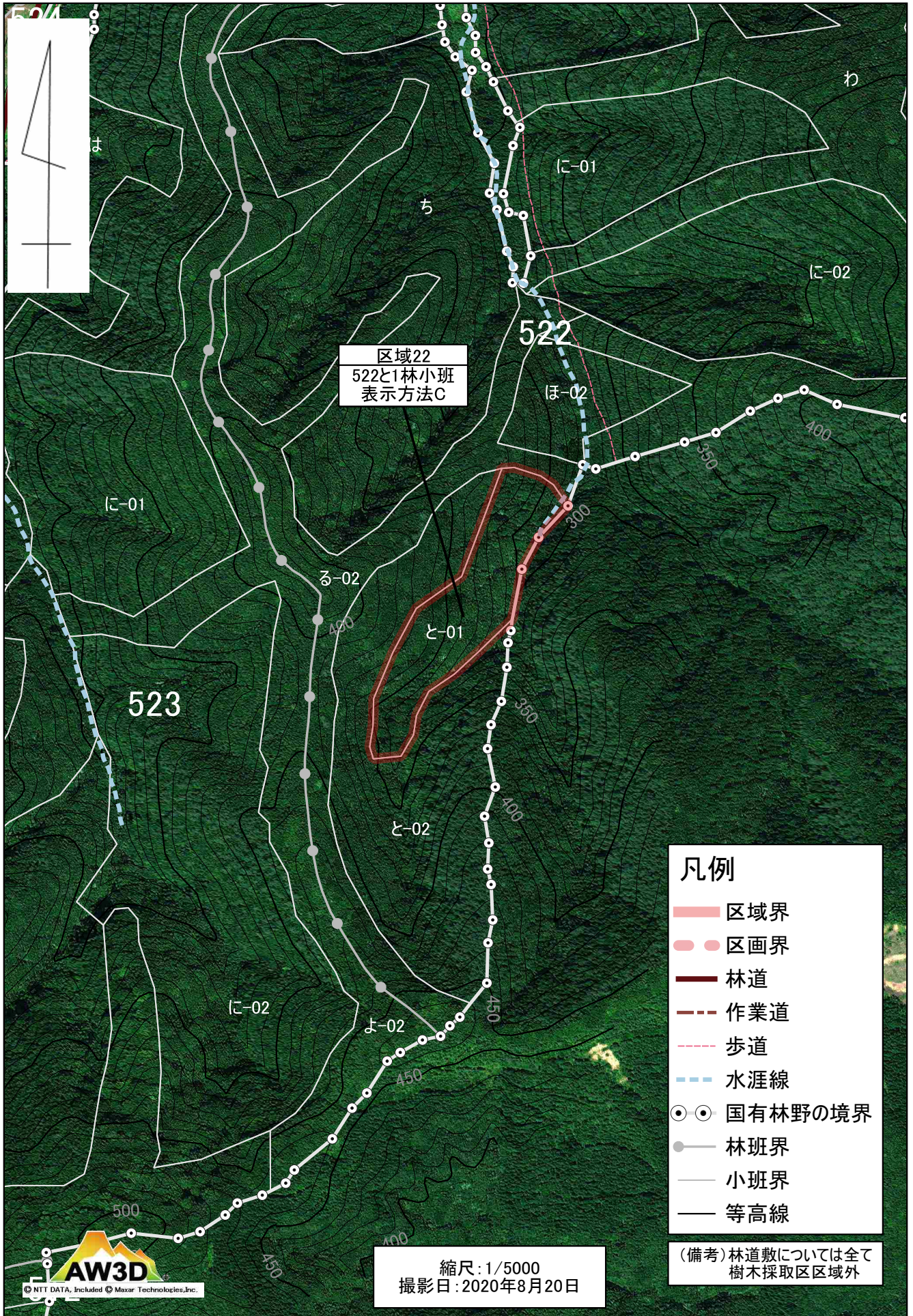
東北2田子地区樹木採取区区域図
 青森県三戸郡田子町遠瀬字遠瀬深山国有林

図面番号 図面15



東北2田子地区樹木採取区区域図
青森県三戸郡田子町関字南来満山国有林

図面番号 図面16



東北2田子地区樹木採取区区域図
 青森県三戸郡田子町関字南来満山国有林

図面番号 図面17

