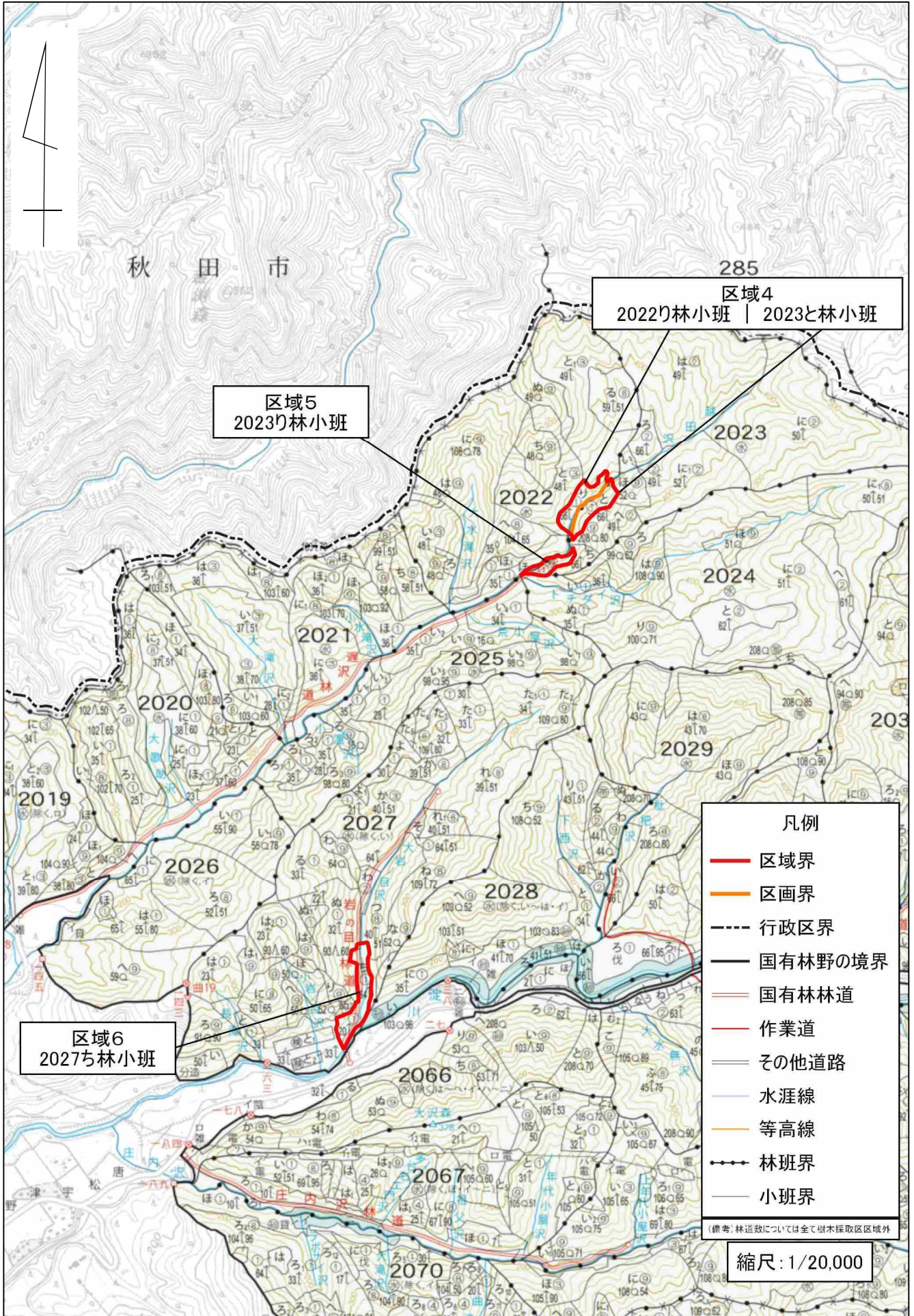


東北1大曲・船岡樹木採取区 図面一覧表

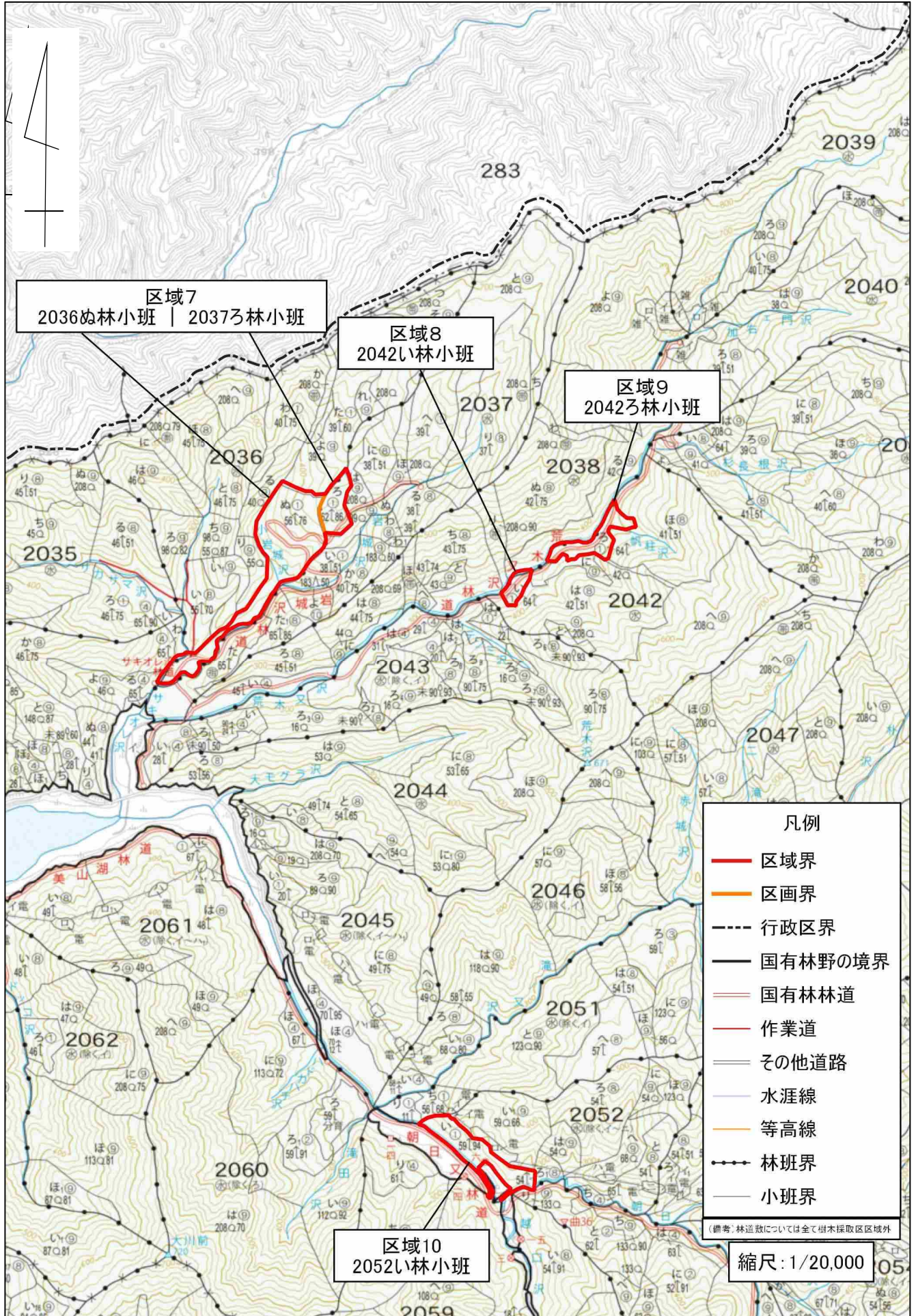
図面番号	区分	対象とする区域番号	備考
図面1	区域位置図	区域1～区域3	
図面2	区域位置図	区域4～区域6	
図面3	区域位置図	区域7～区域10	
図面4	区域位置図	区域11～区域13、区域16～区域19	
図面5	区域位置図	区域14、区域15、区域20～区域28	
図面6	区域位置図	区域29、区域30	
図面1	区域図	区域1、区域2	
図面2	区域図	区域3	
図面3	区域図	区域4、区域5	
図面4	区域図	区域6	
図面5	区域図	区域7	
図面6	区域図	区域8、区域9	
図面7	区域図	区域10	
図面8	区域図	区域11	
図面9	区域図	区域12、区域13	
図面10	区域図	区域14	
図面11	区域図	区域15	
図面12	区域図	区域16	2079は林小班 2079ほ林小班
図面13	区域図	区域16	2079へ林小班
図面14	区域図	区域17	2080と林小班
図面15	区域図	区域17	2081い林小班 2081ろ林小班
図面16	区域図	区域18	
図面17	区域図	区域19	
図面18	区域図	区域20	
図面19	区域図	区域21	
図面20	区域図	区域22	
図面21	区域図	区域23	
図面22	区域図	区域24、区域25	
図面23	区域図	区域26	2103い林小班
図面24	区域図	区域26	2103ろ林小班 2103は林小班
図面25	区域図	区域27、区域28	
図面26	区域図	区域29	
図面27	区域図	区域30	

備考：区域界の表示方法については、樹木採取権ガイドラインについて(令和2年4月1日付元林国第177号林野庁長官通知)で示された考え方に基づく。

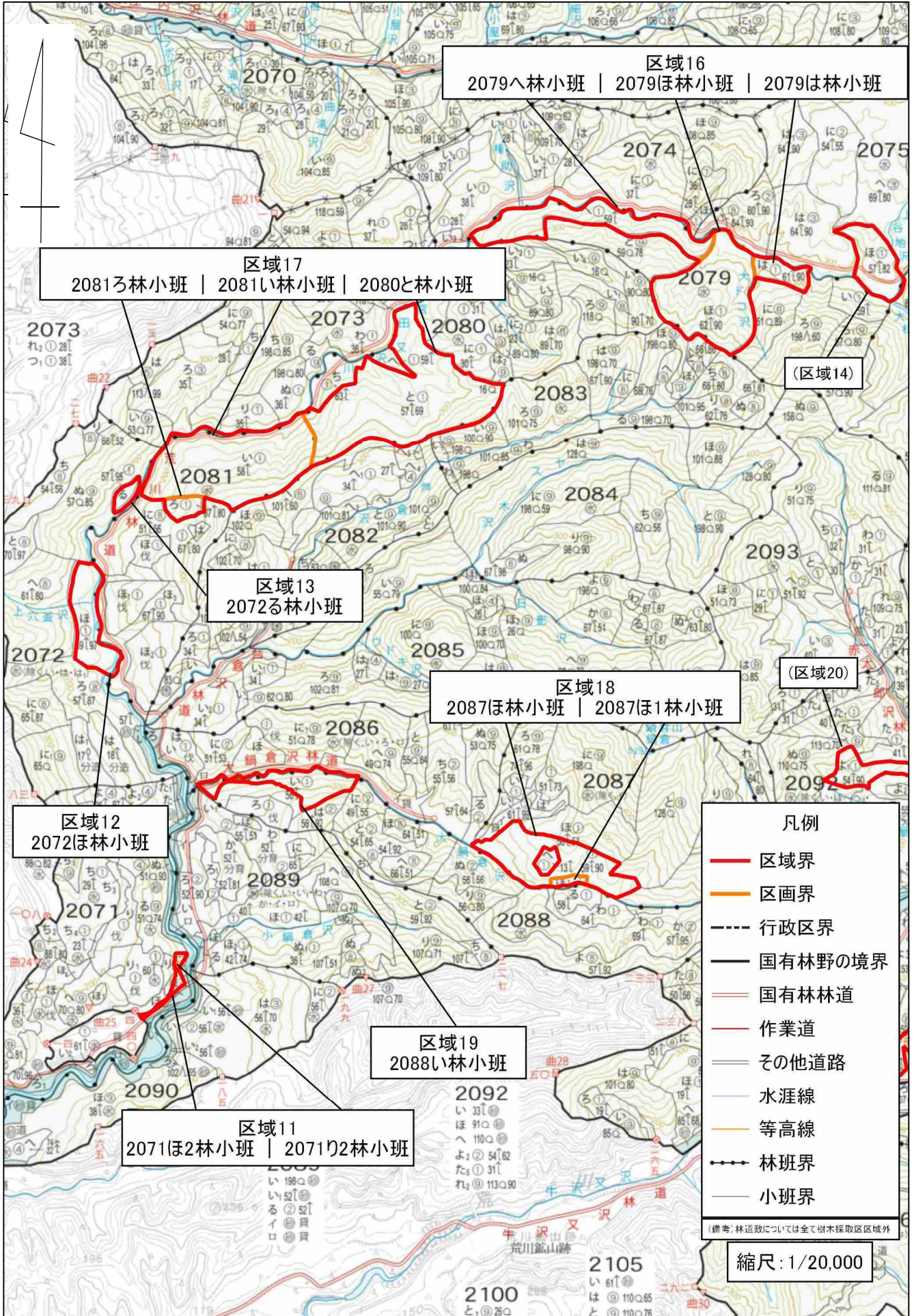
東北 1 大曲・船岡樹木採取区区域位置図



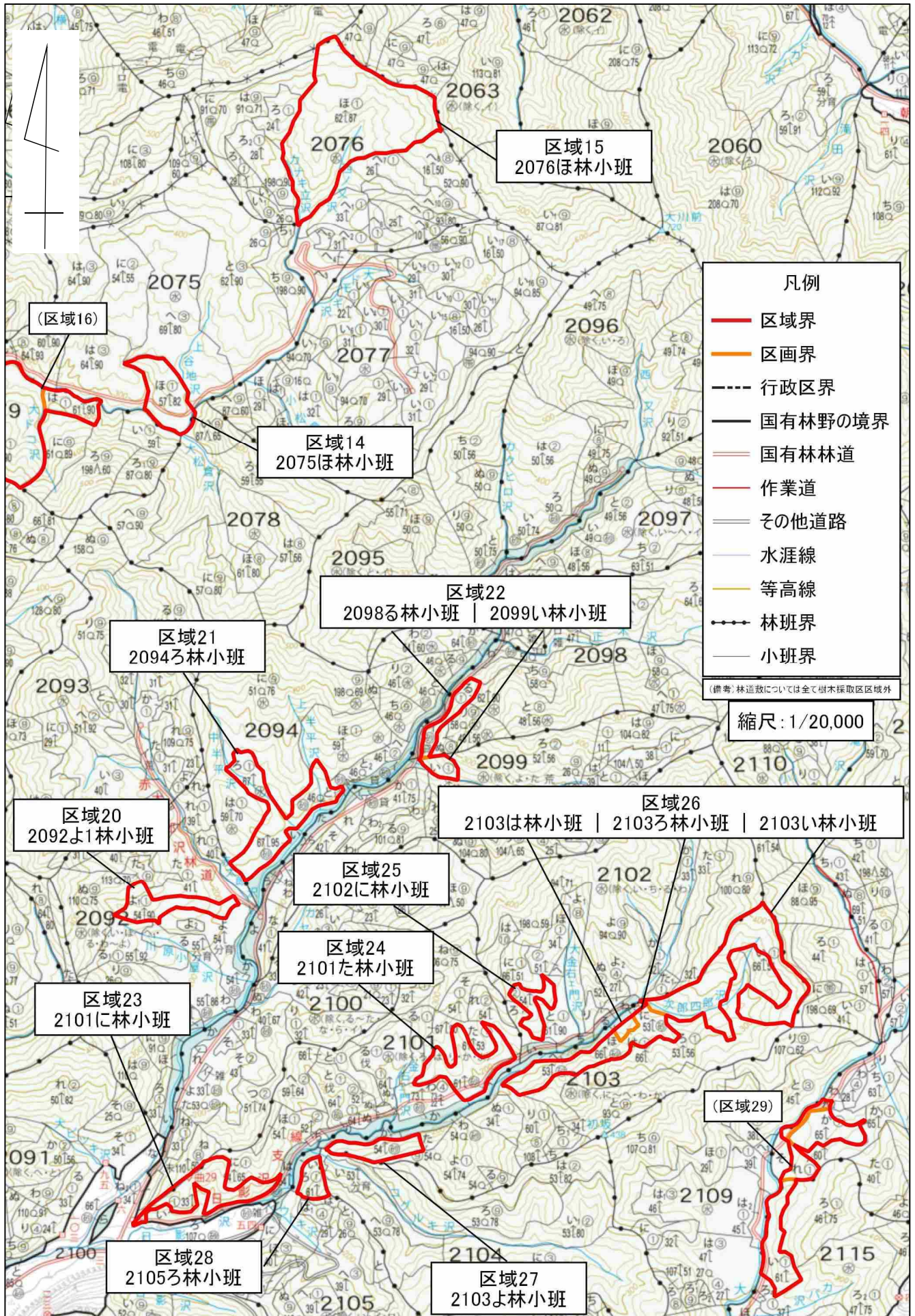
東北 1 大曲・船岡樹木採取区区域位置図



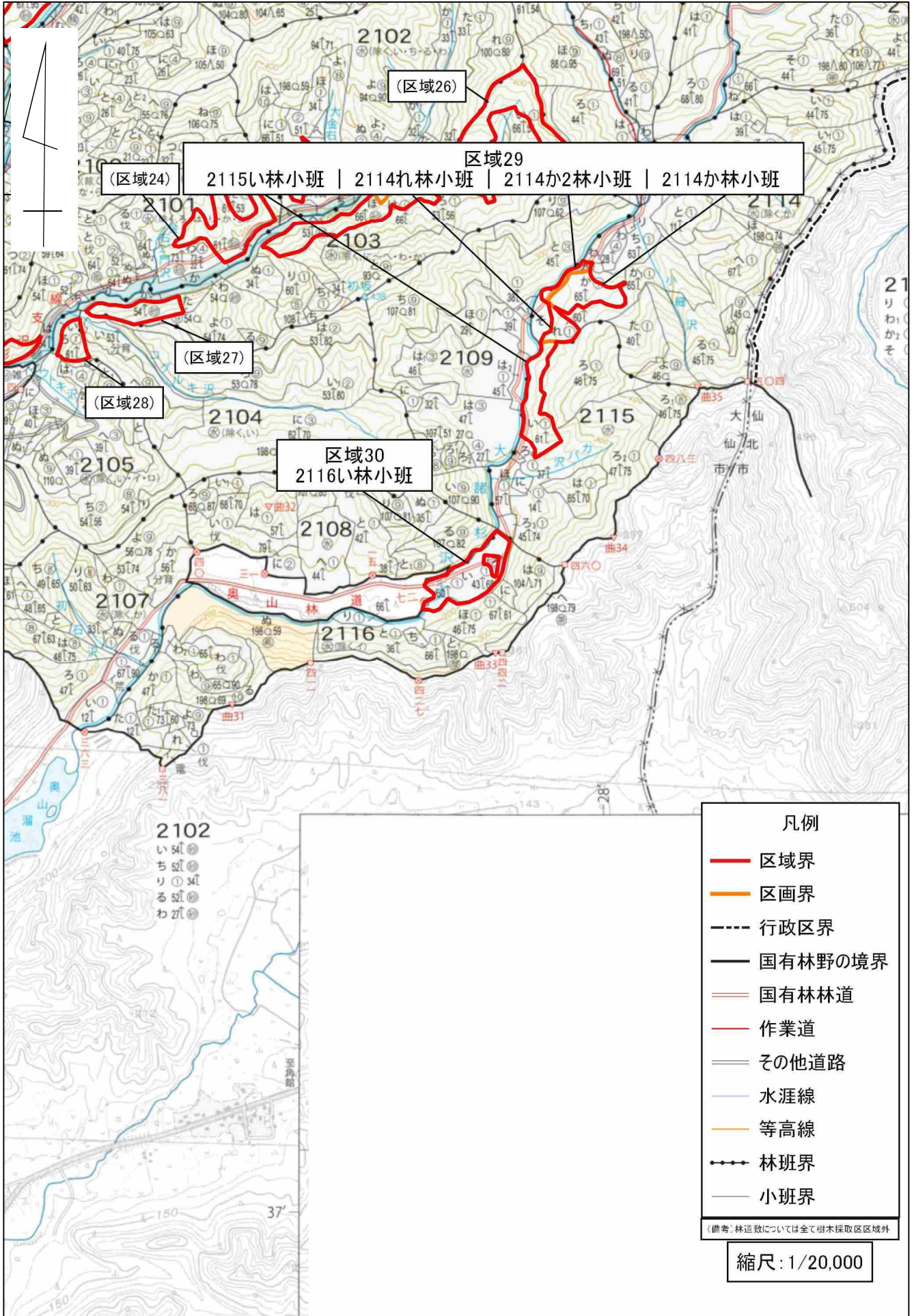
東北1大曲・船岡樹木採取区区域位置図



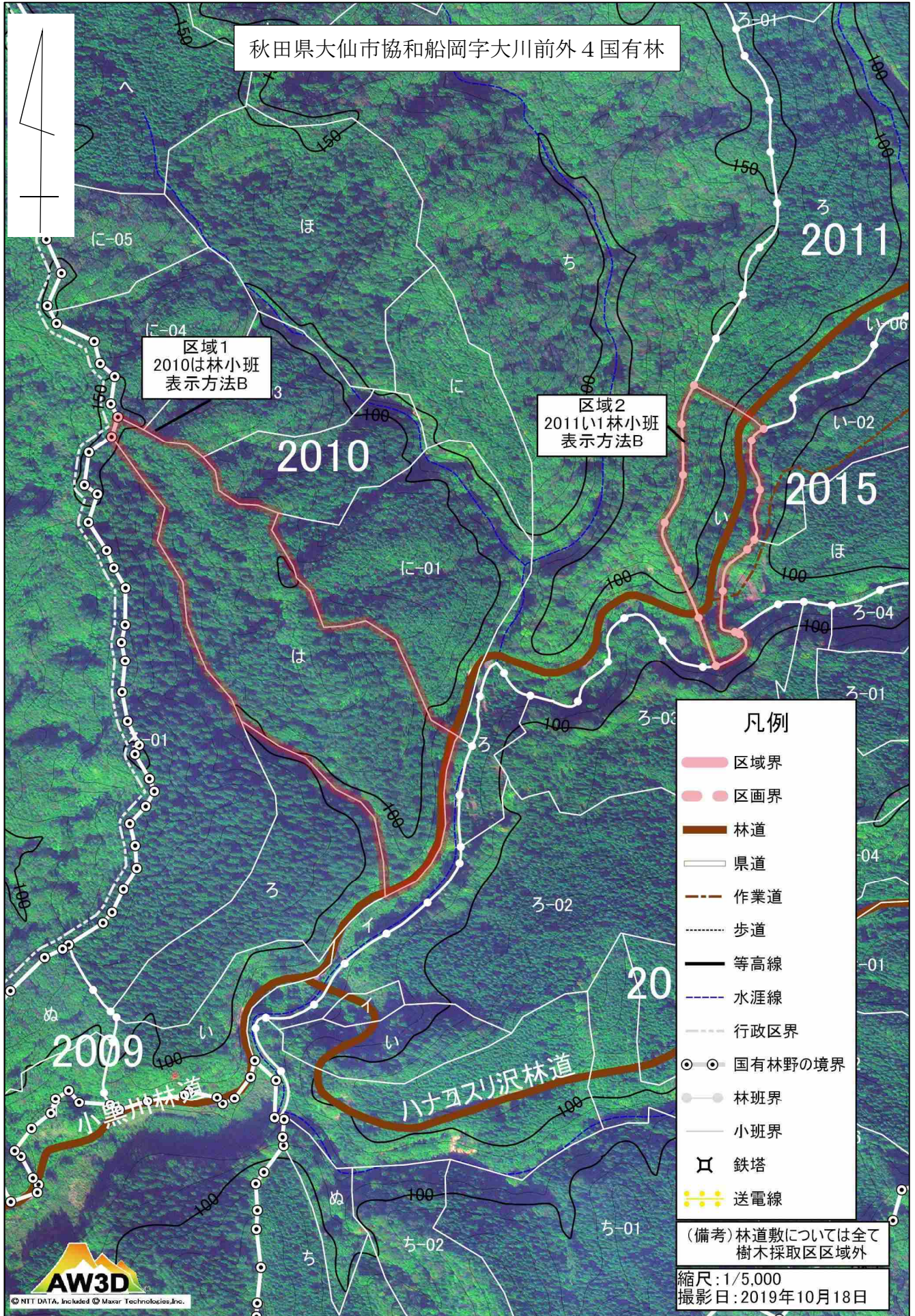
東北 1 大曲・船岡樹木採取区区域位置図



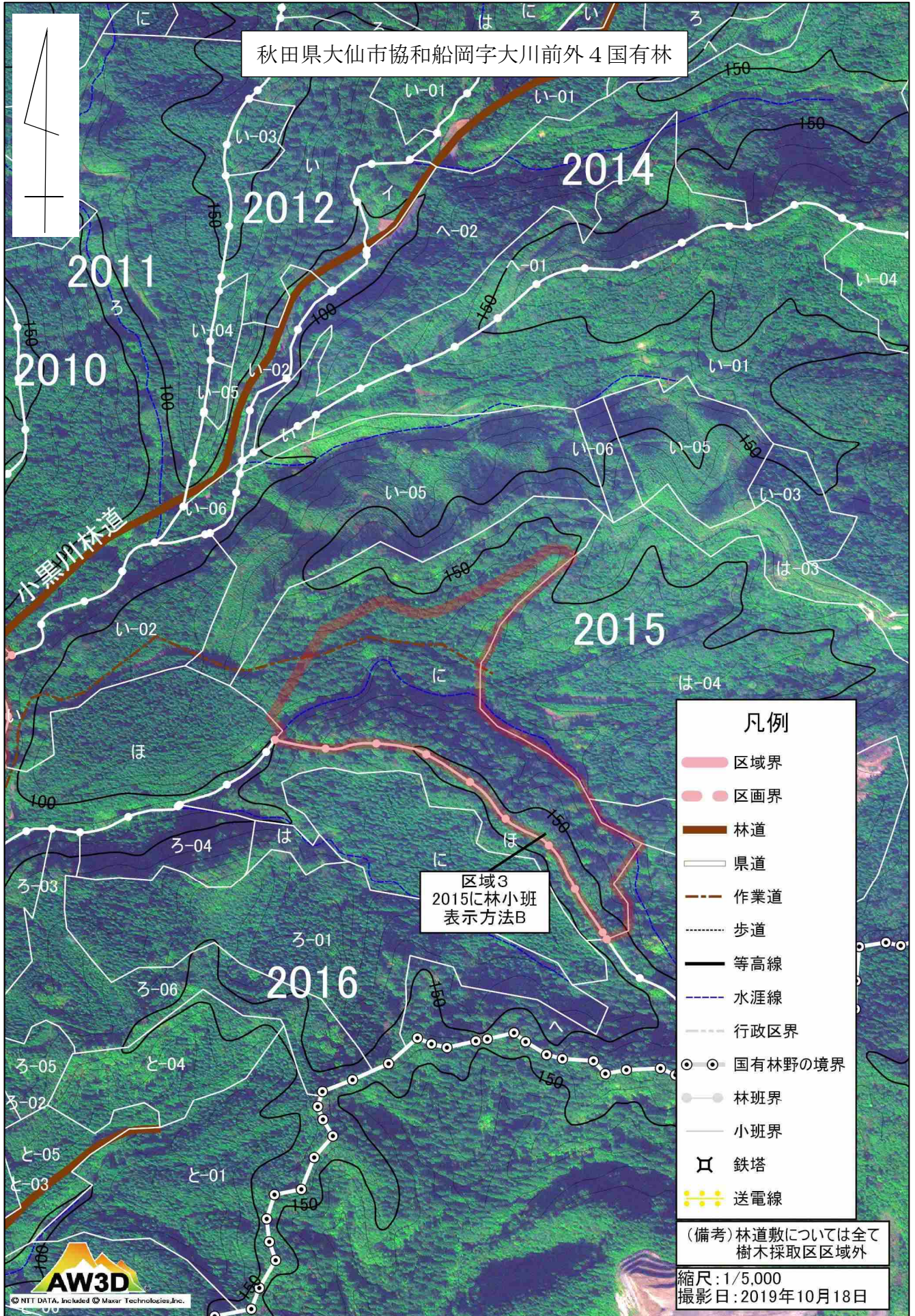
東北 1 大曲・船岡樹木採取区区域位置図



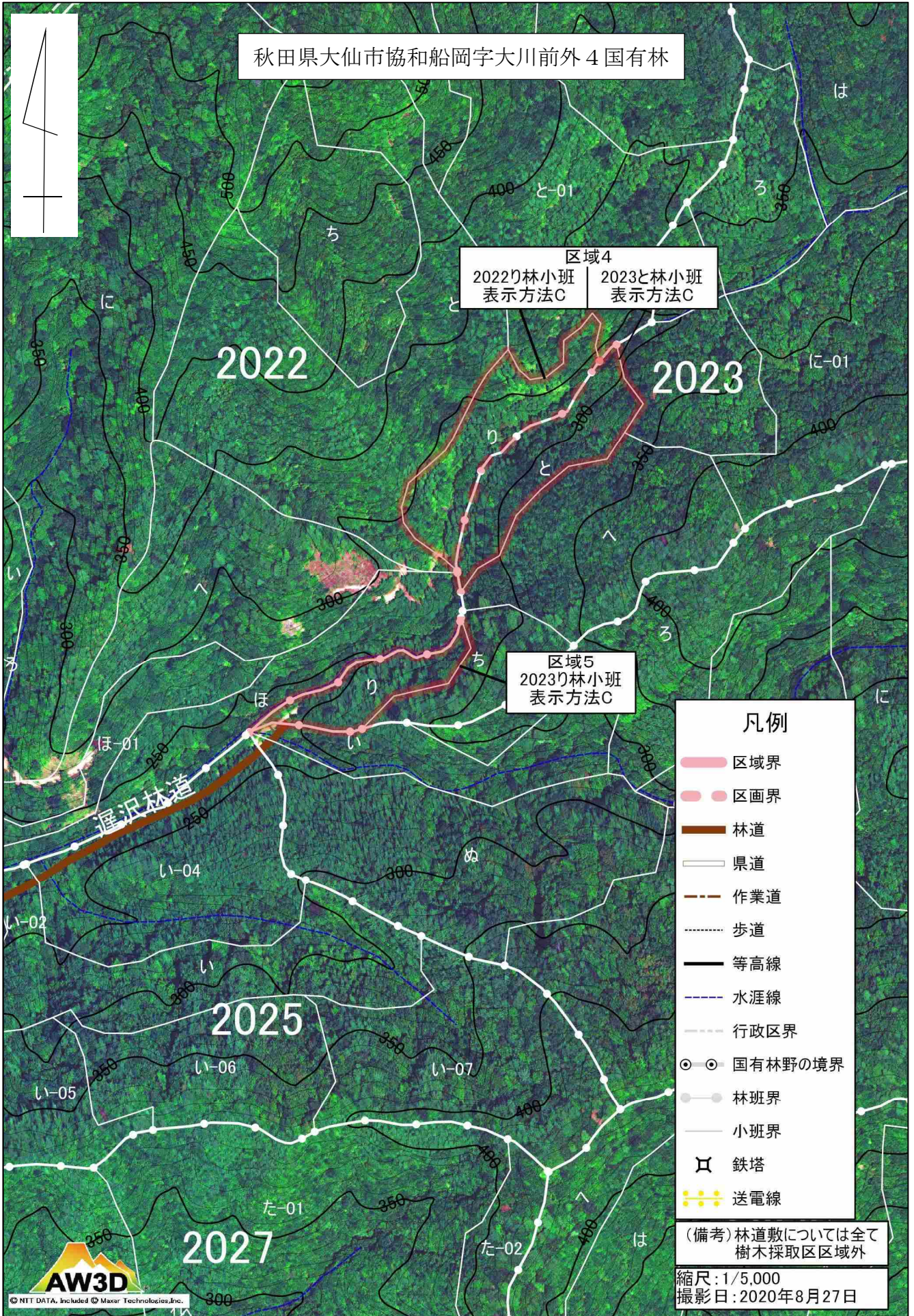
東北 1 大曲・船岡樹木採取区区域図



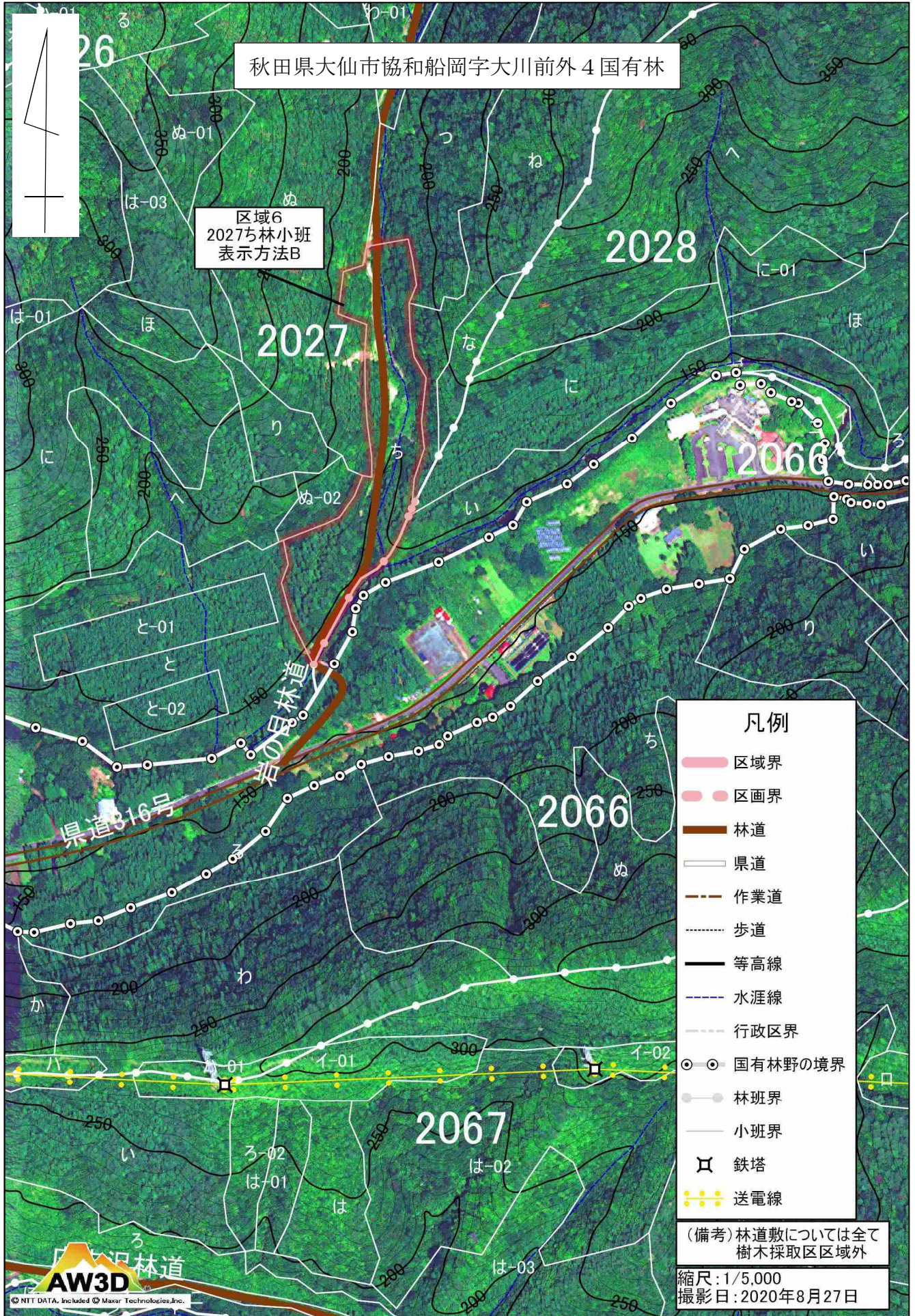
東北 1 大曲・船岡樹木採取区区域図



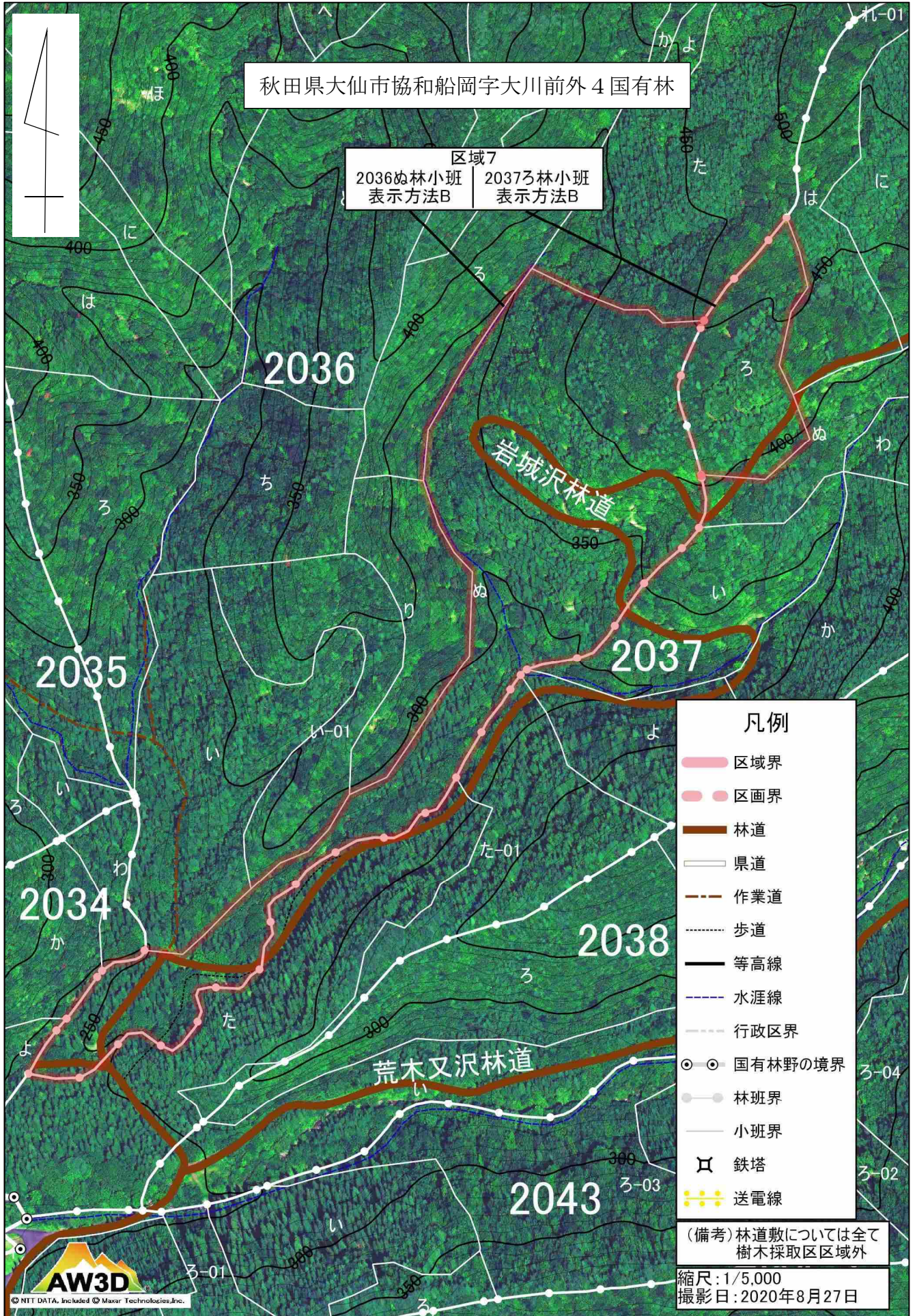
東北1大曲・船岡樹木採取区区域図



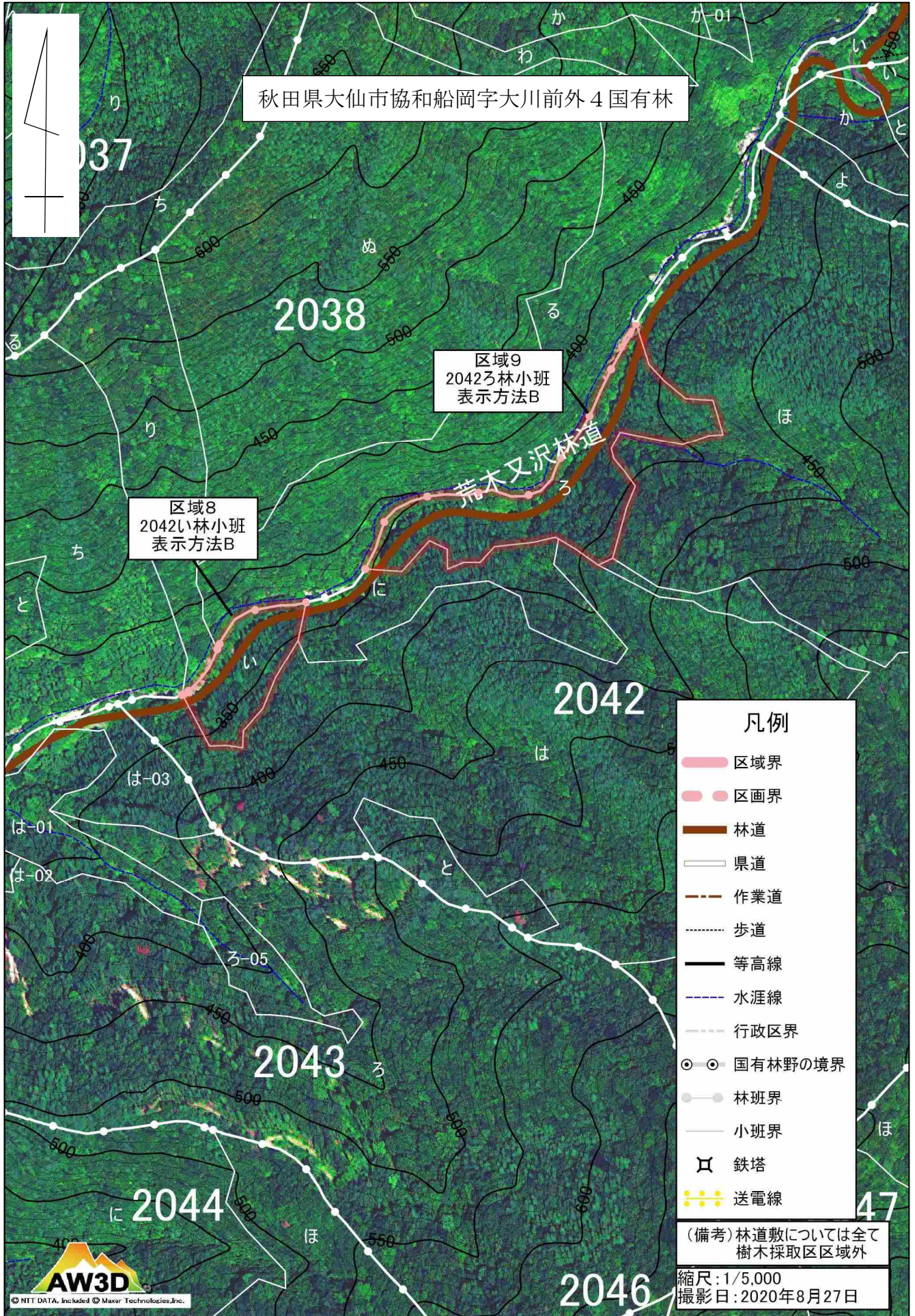
東北 1 大曲・船岡樹木採取区区域図



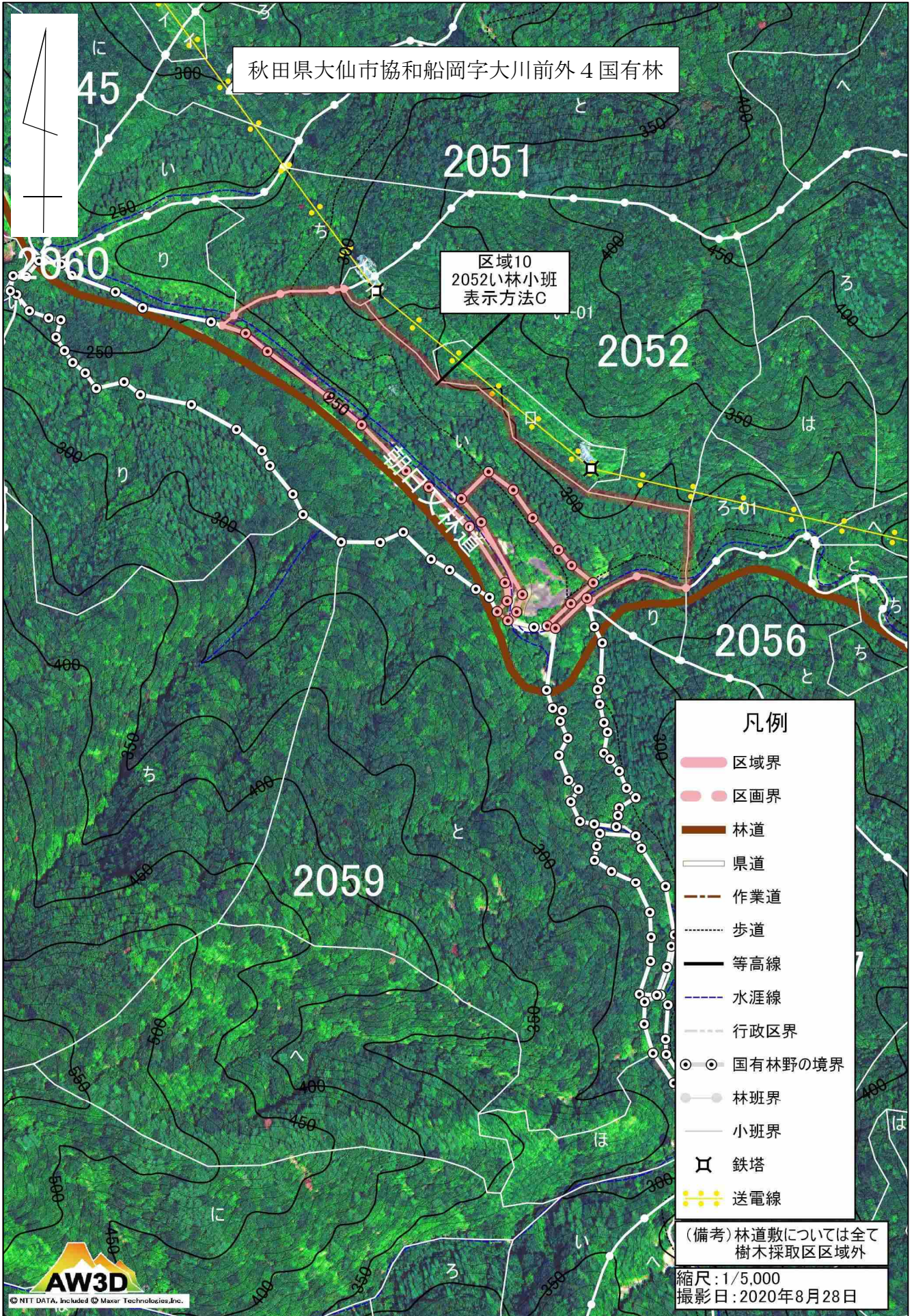
東北 1 大曲・船岡樹木採取区区域図



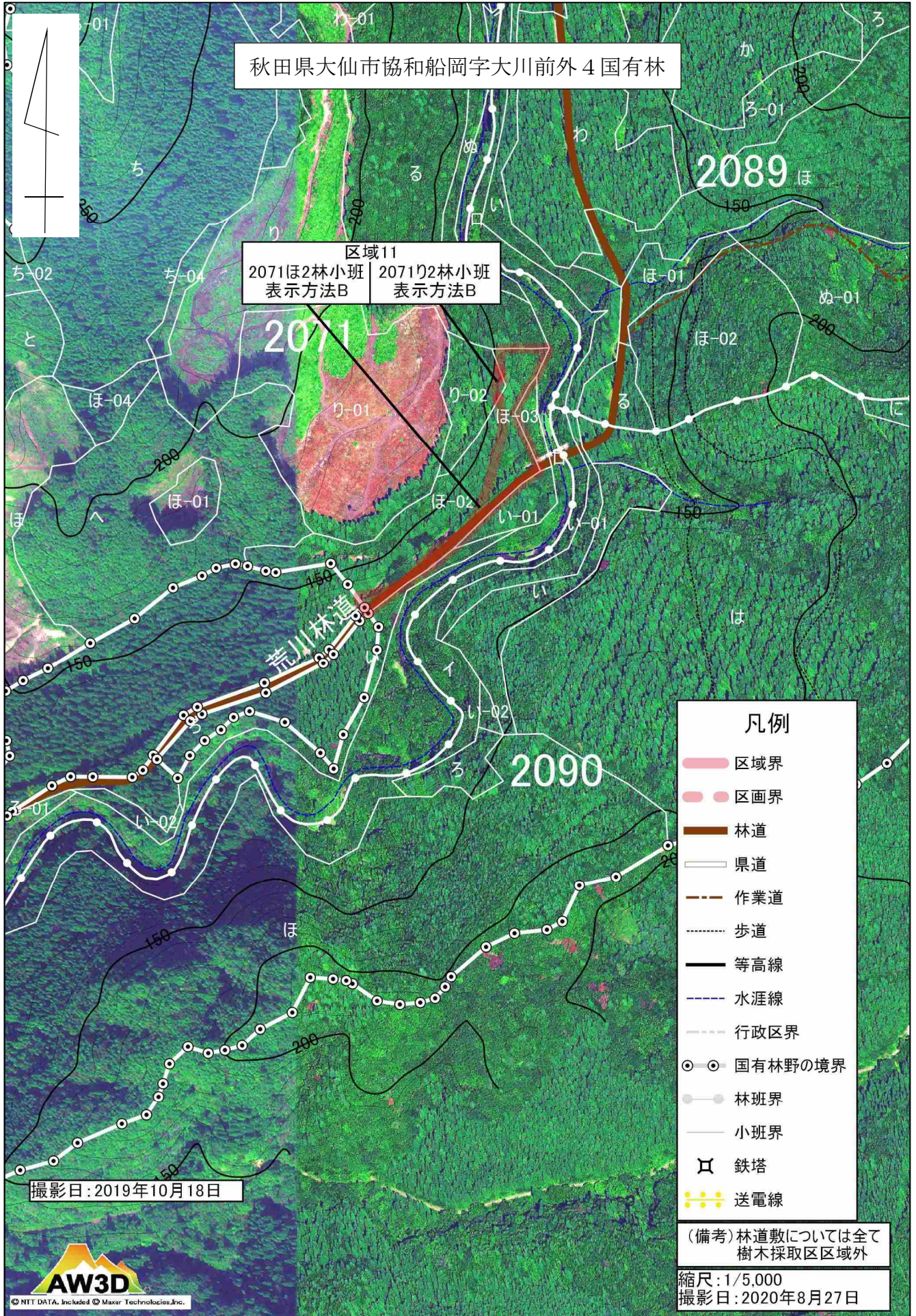
東北 1 大曲・船岡樹木採取区区域図



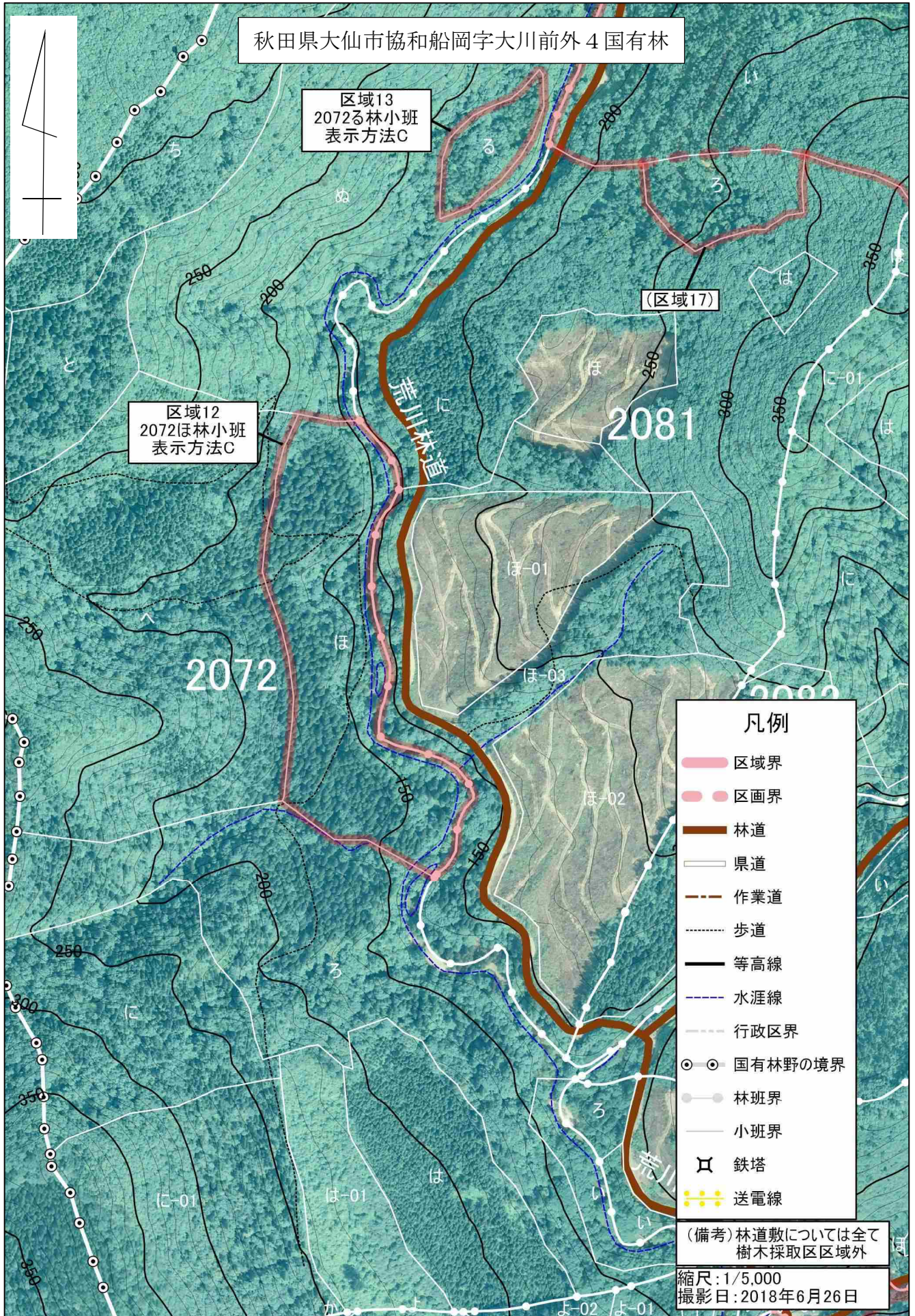
東北 1 大曲・船岡樹木採取区区域図



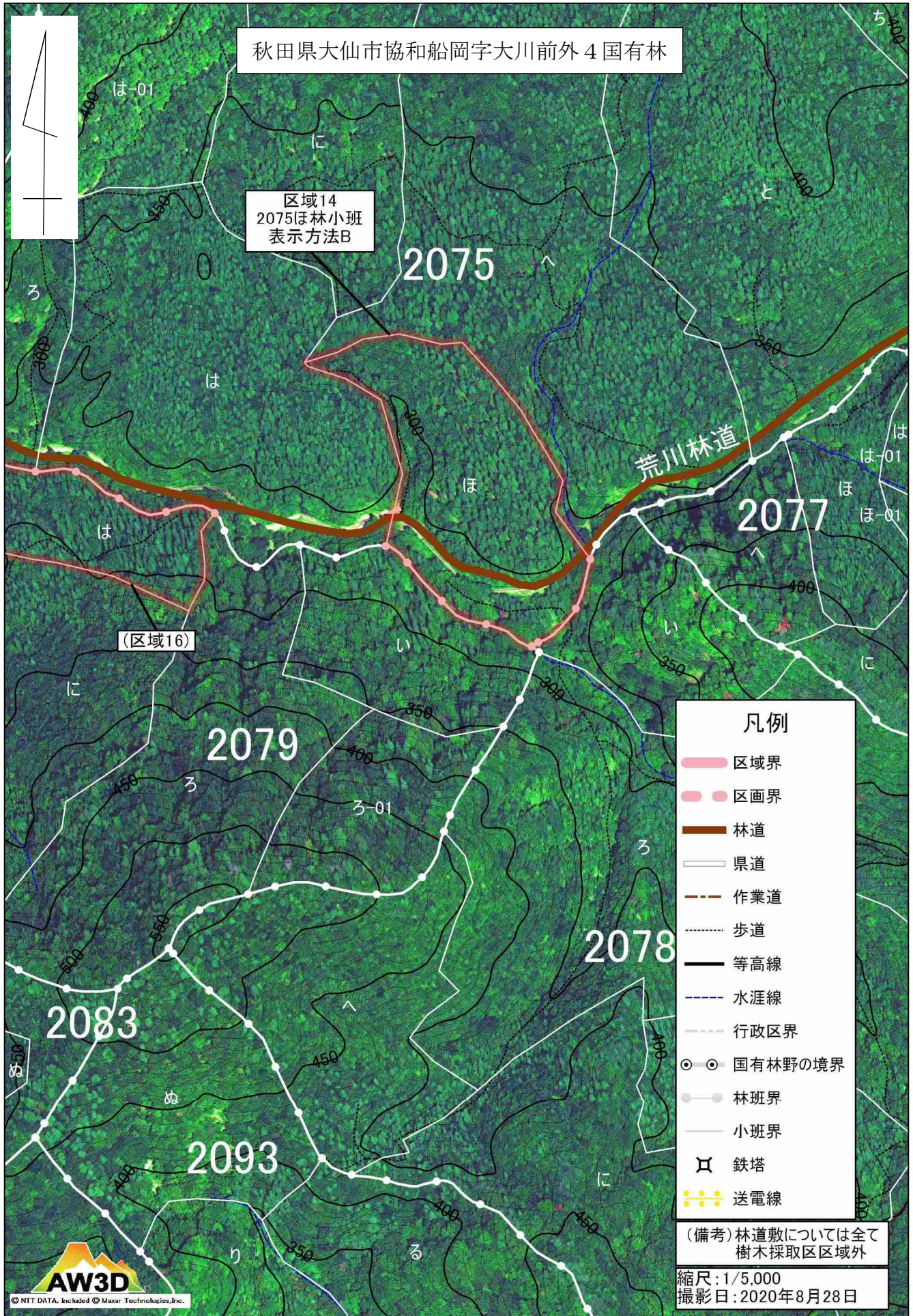
東北 1 大曲・船岡樹木採取区区域図



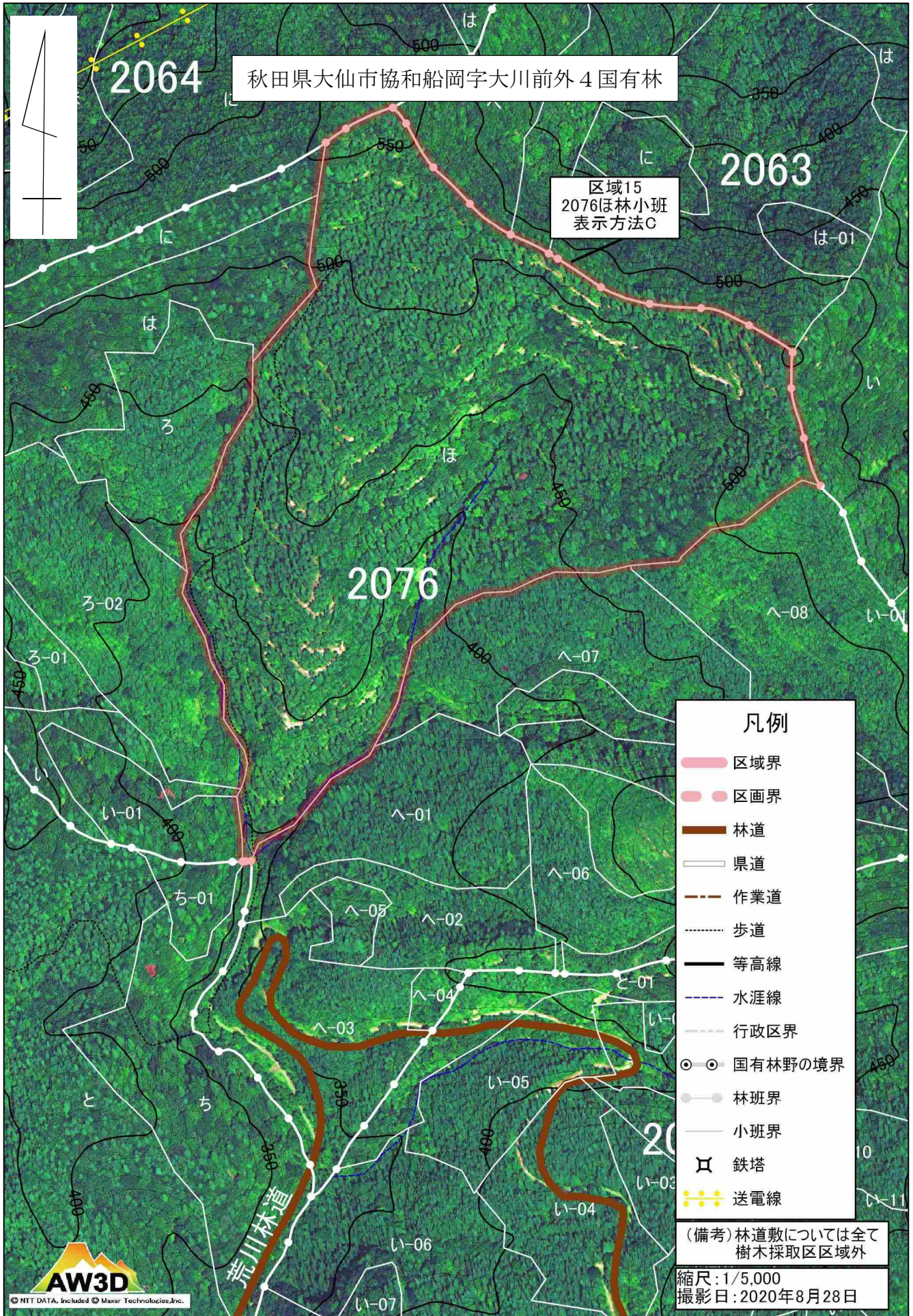
東北1大曲・船岡樹木採取区区域図



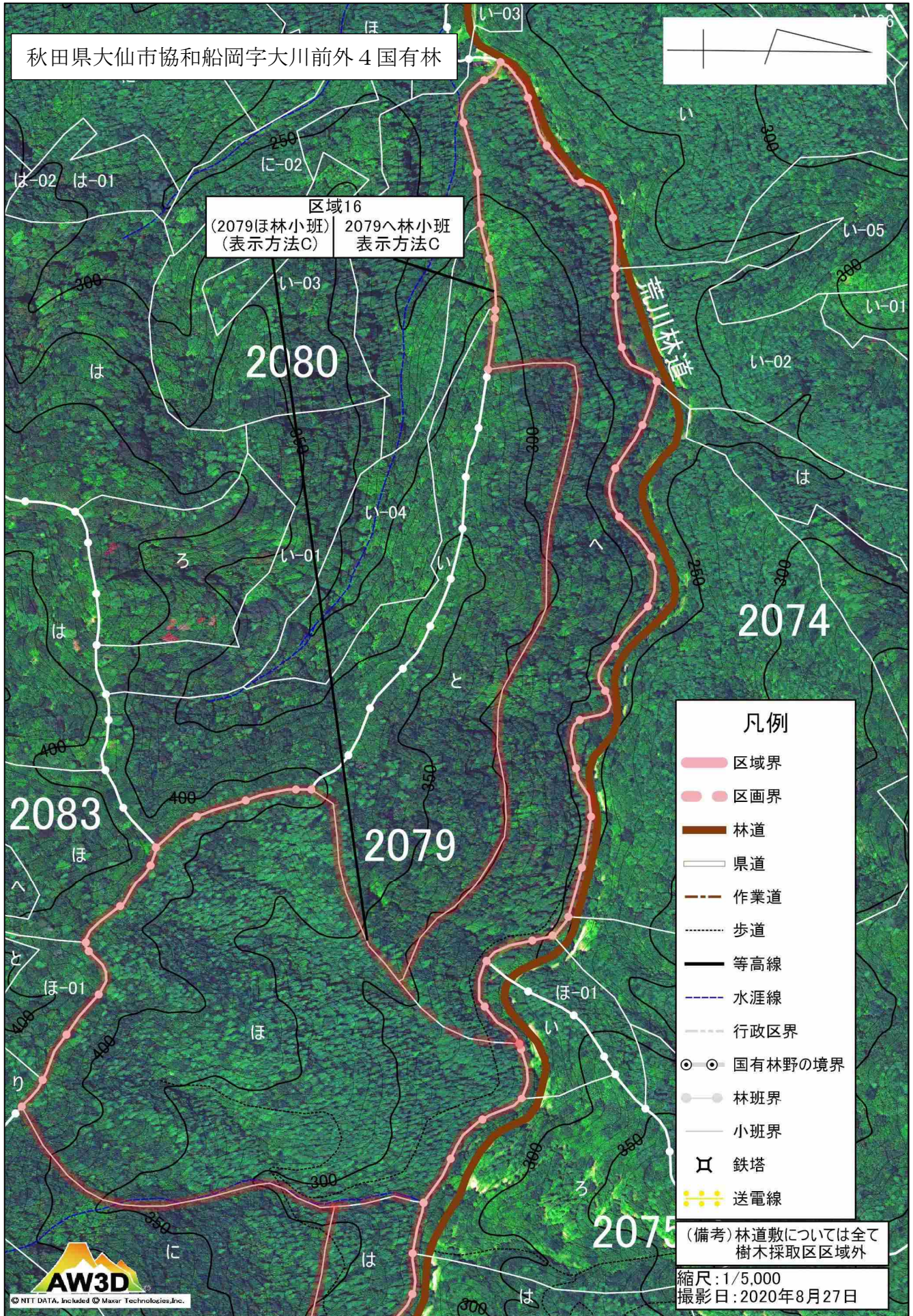
東北 1 大曲・船岡樹木採取区区域図



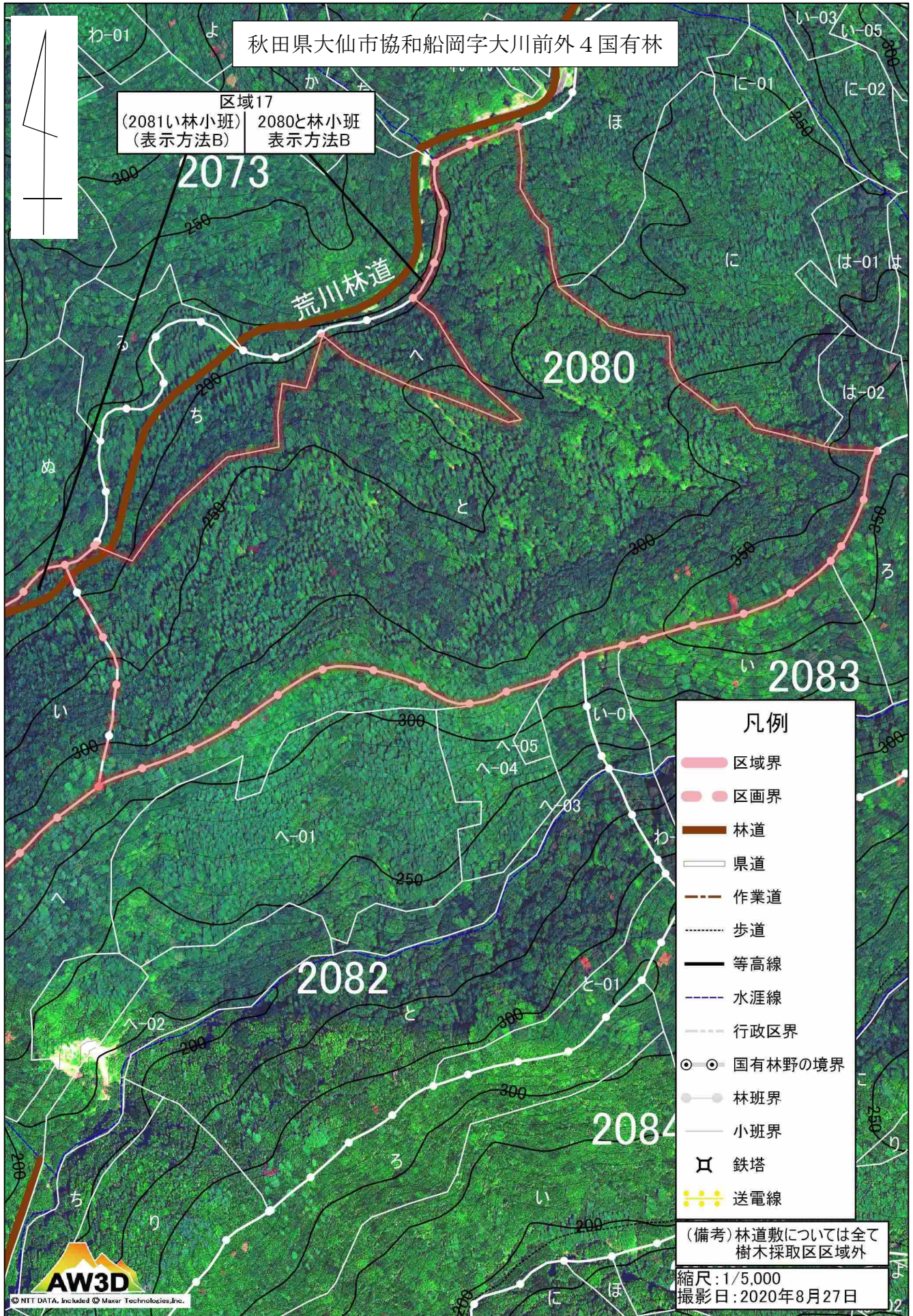
東北 1 大曲・船岡樹木採取区区域図



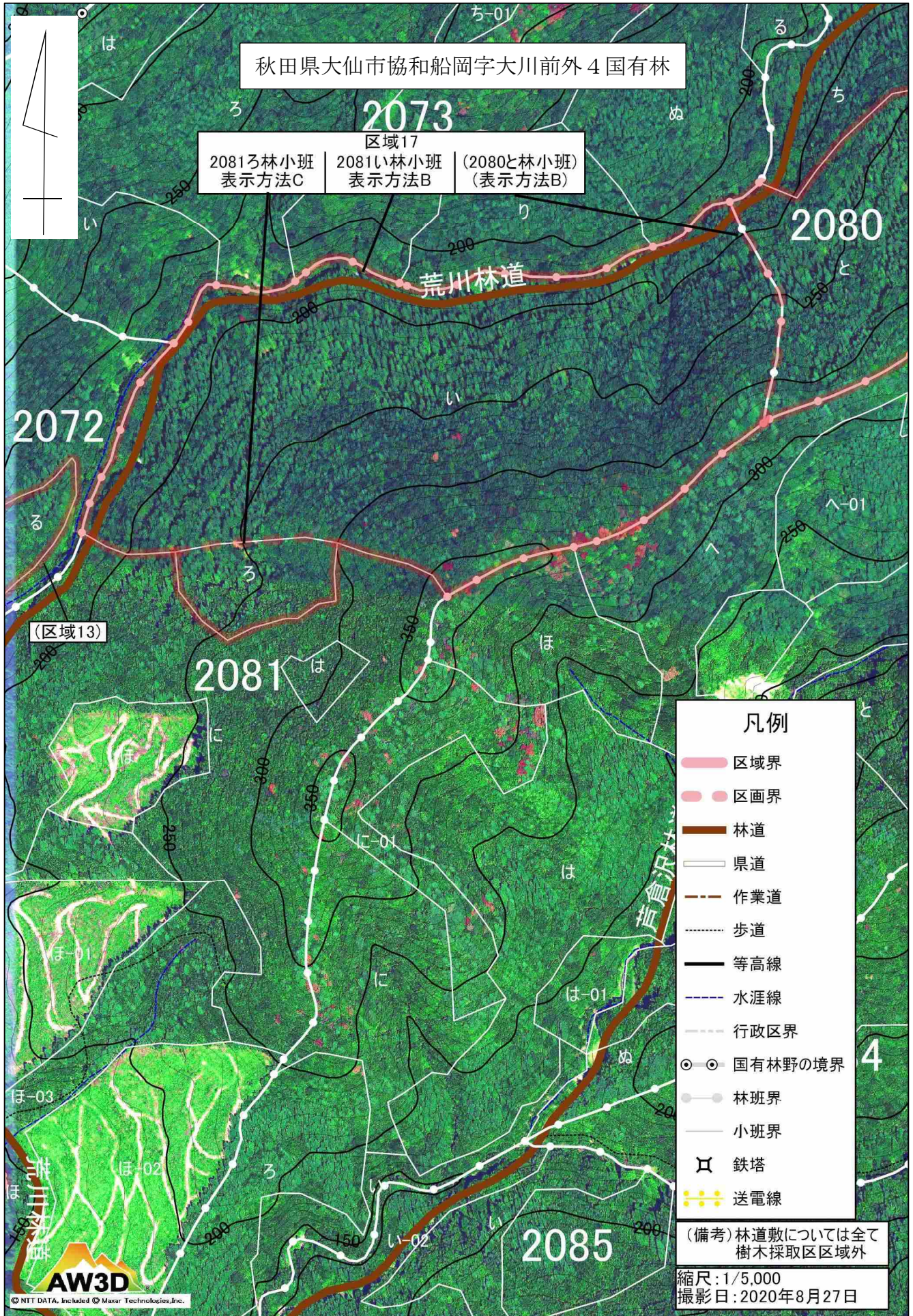
東北 1 大曲・船岡樹木採取区区域図



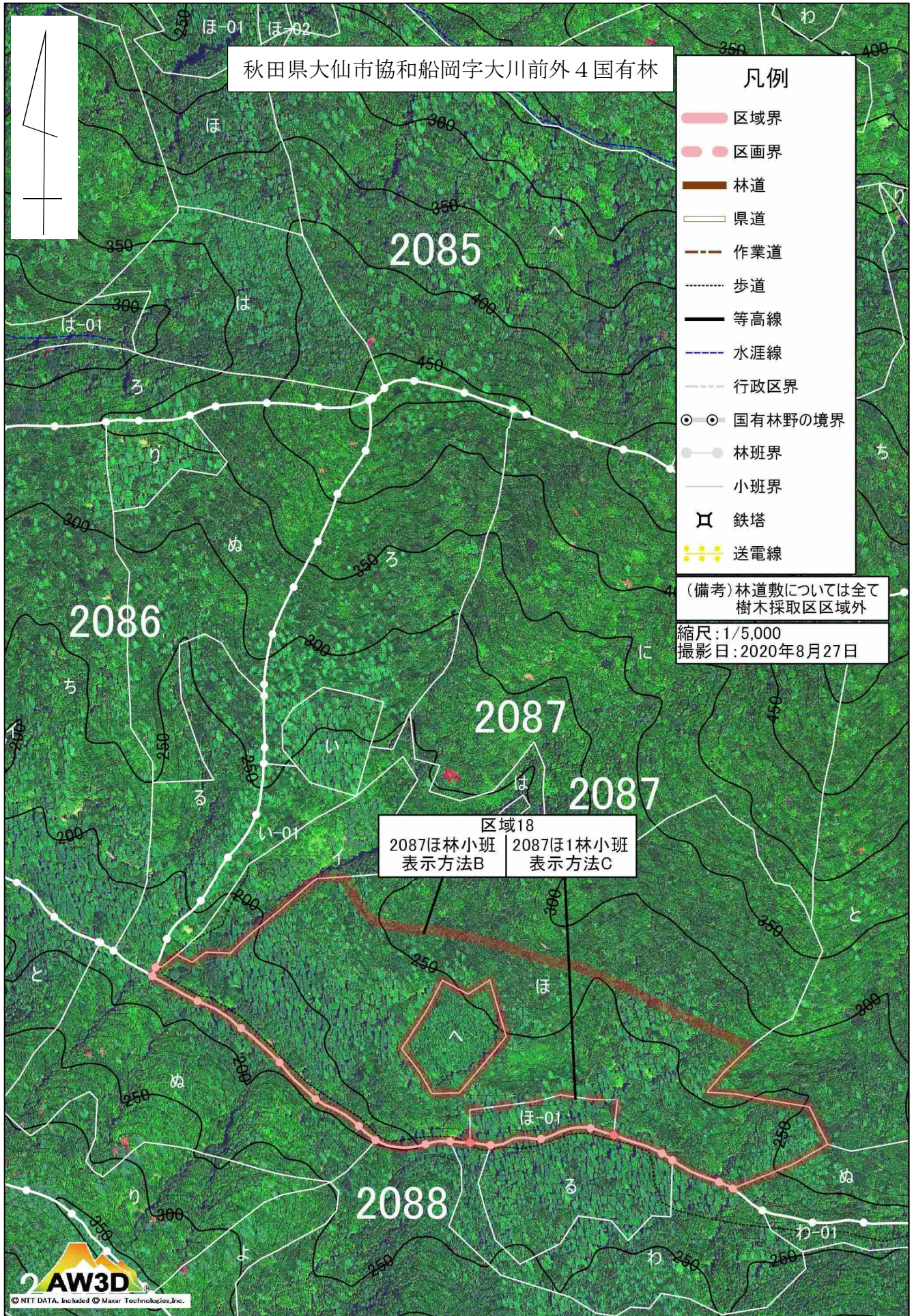
東北 1 大曲・船岡樹木採取区区域図



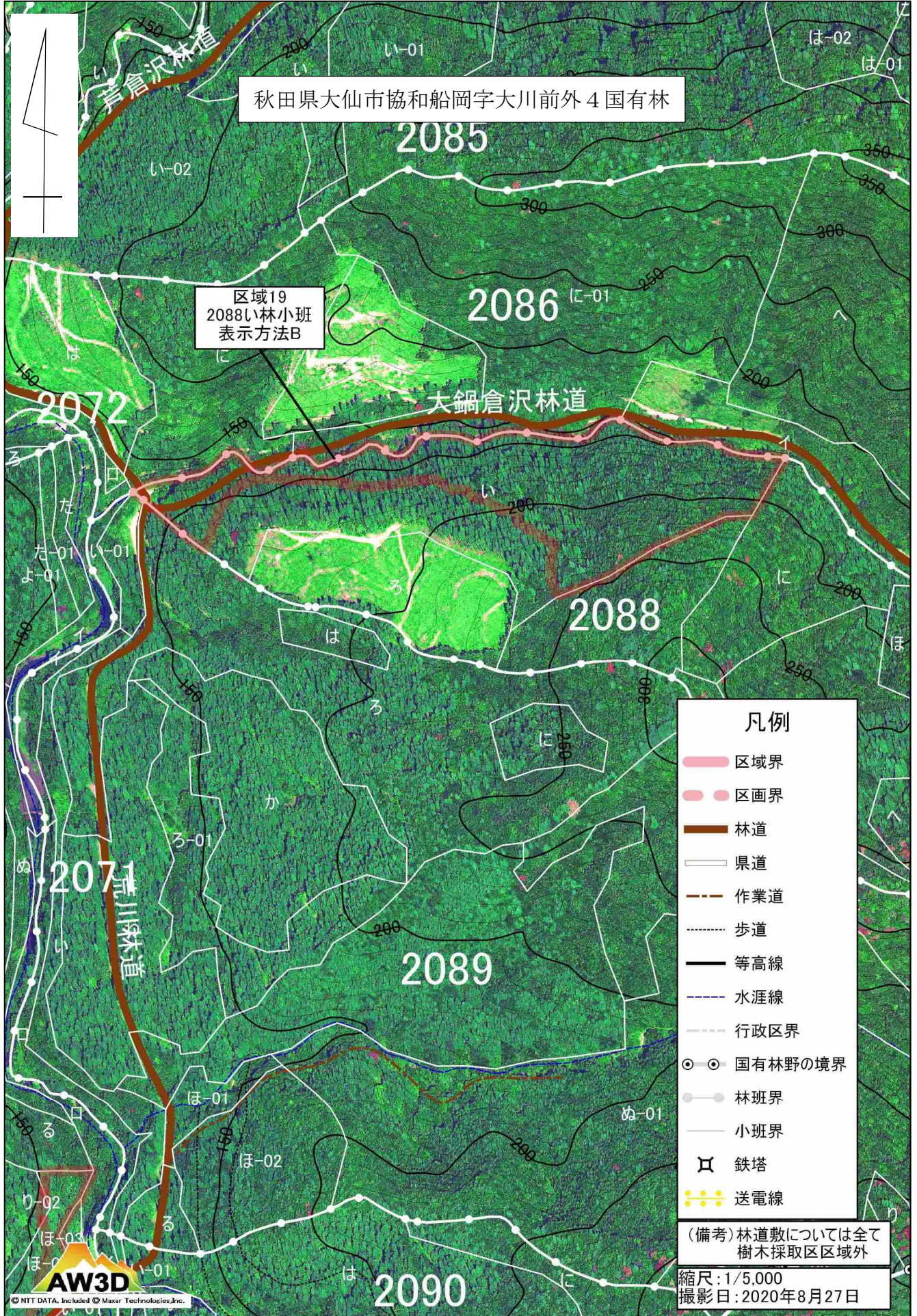
東北 1 大曲・船岡樹木採取区区域図



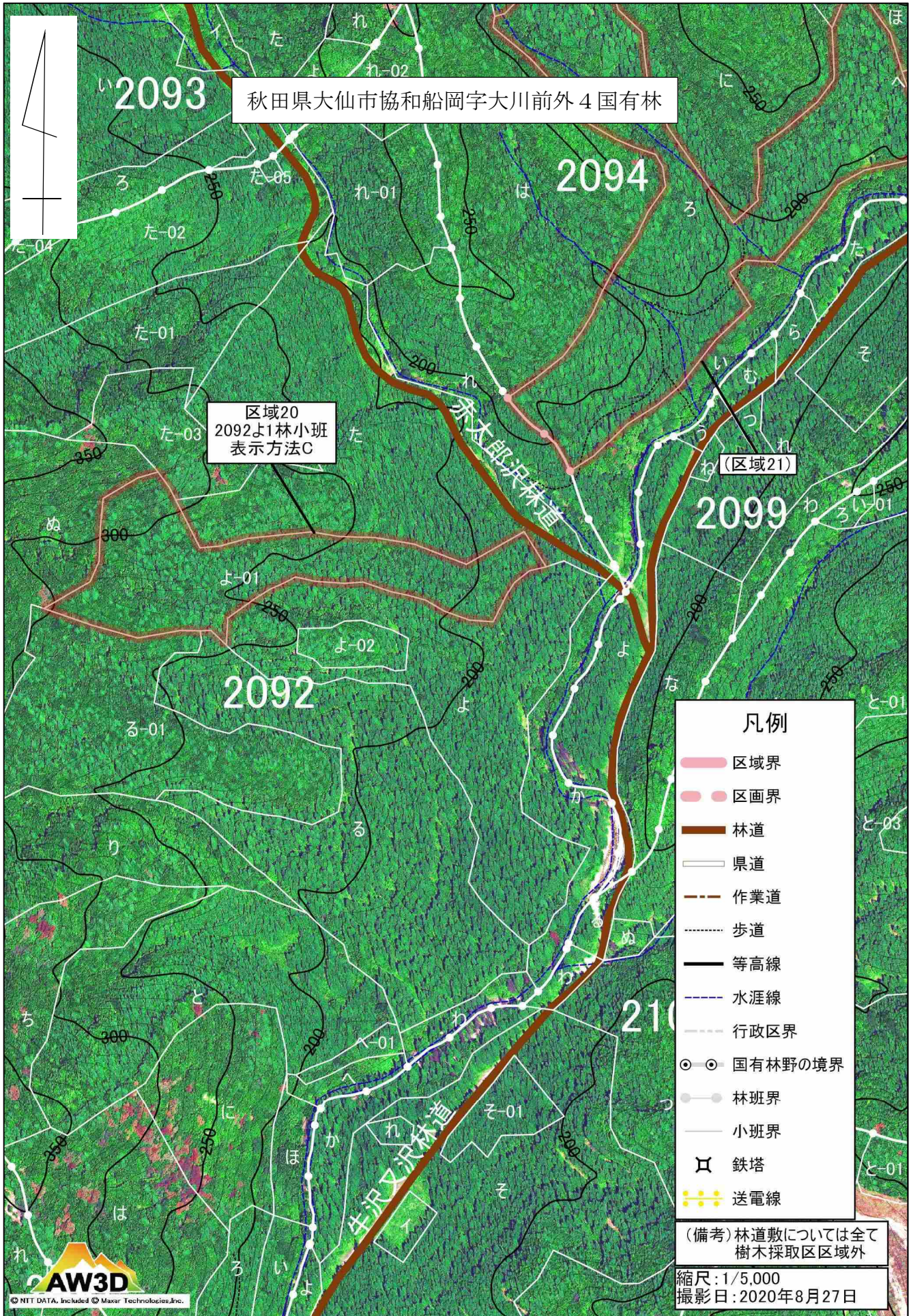
東北 1 大曲・船岡樹木採取区区域図



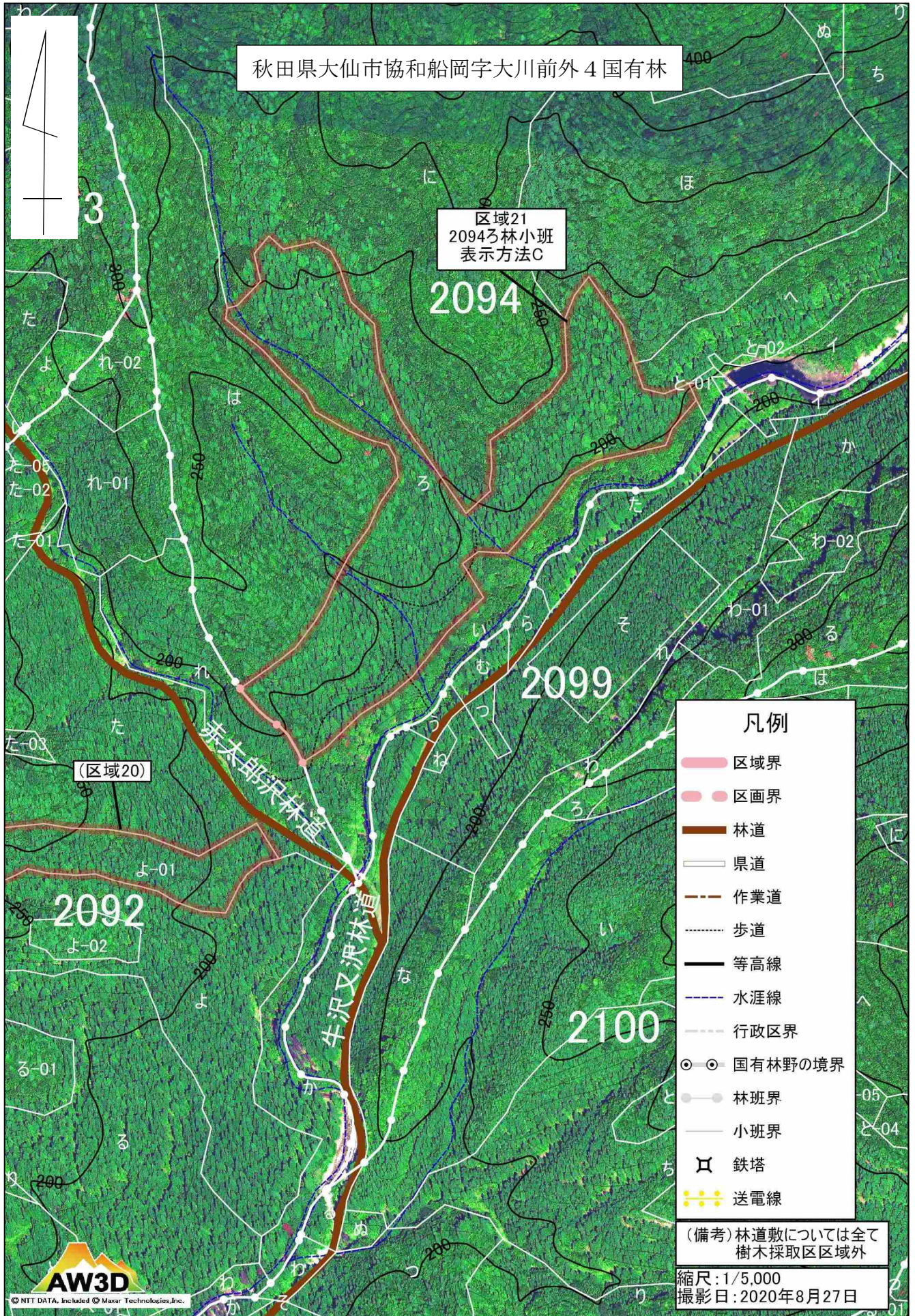
東北 1 大曲・船岡樹木採取区区域図



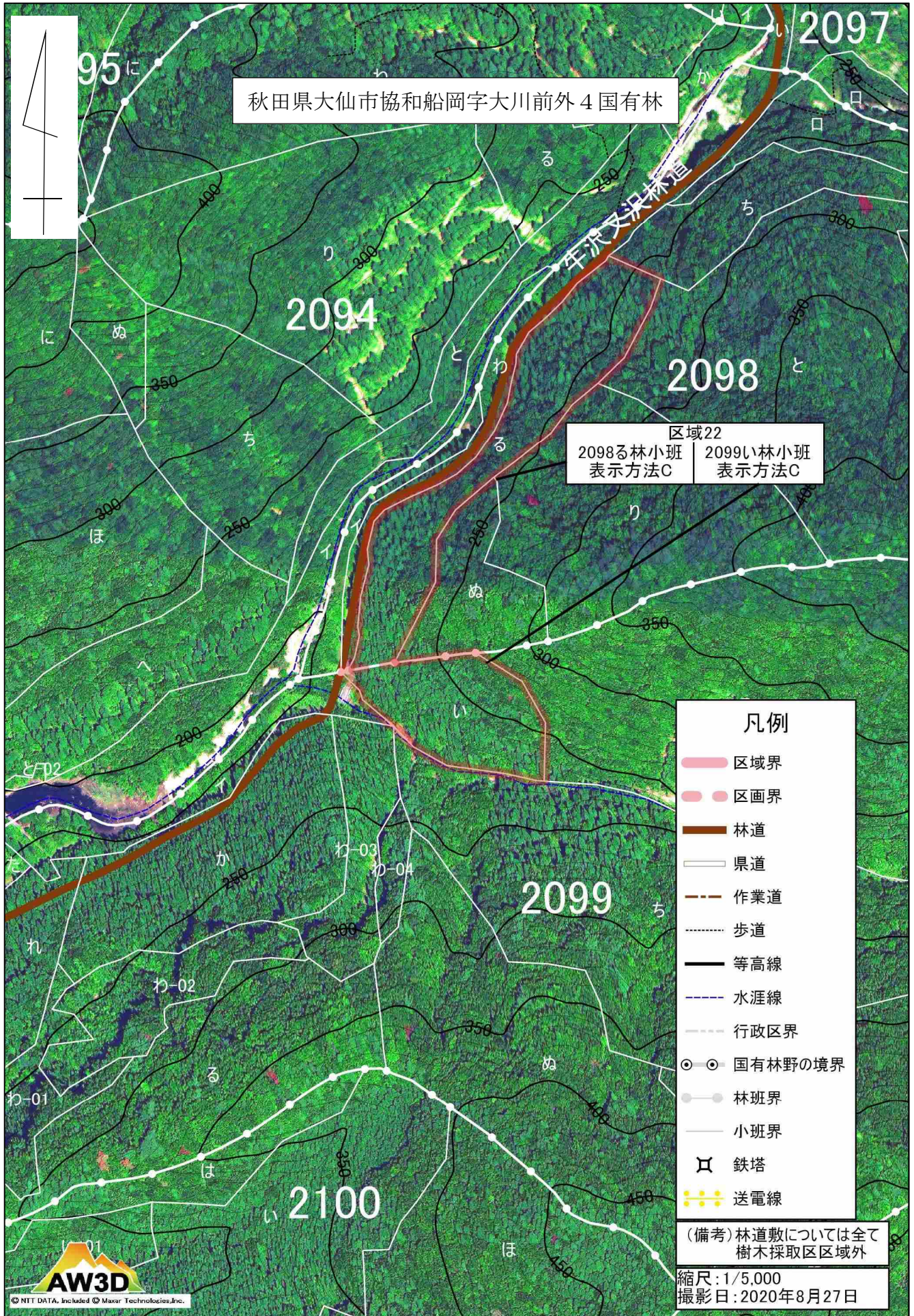
東北 1 大曲・船岡樹木採取区区域図



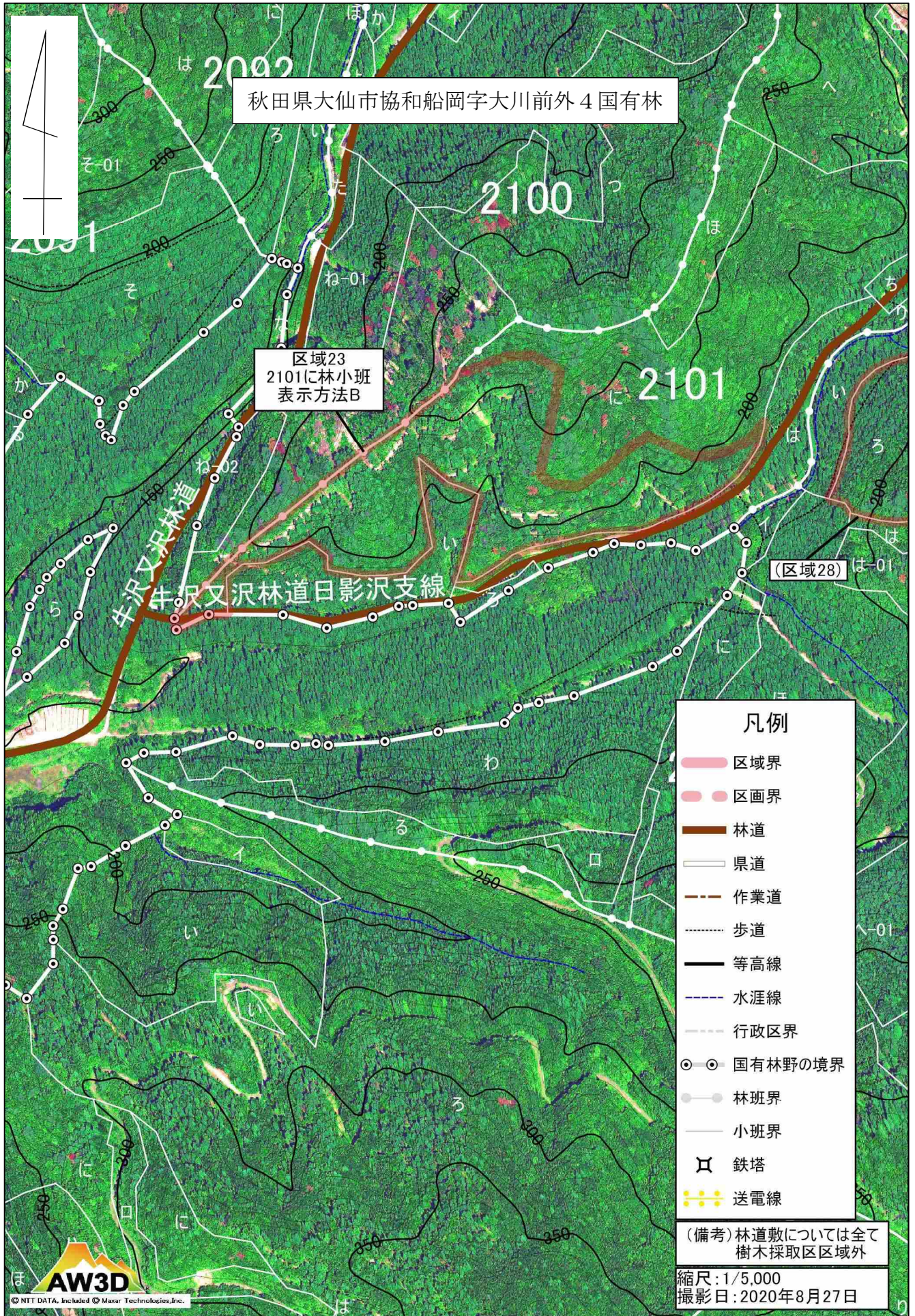
東北 1 大曲・船岡樹木採取区区域図



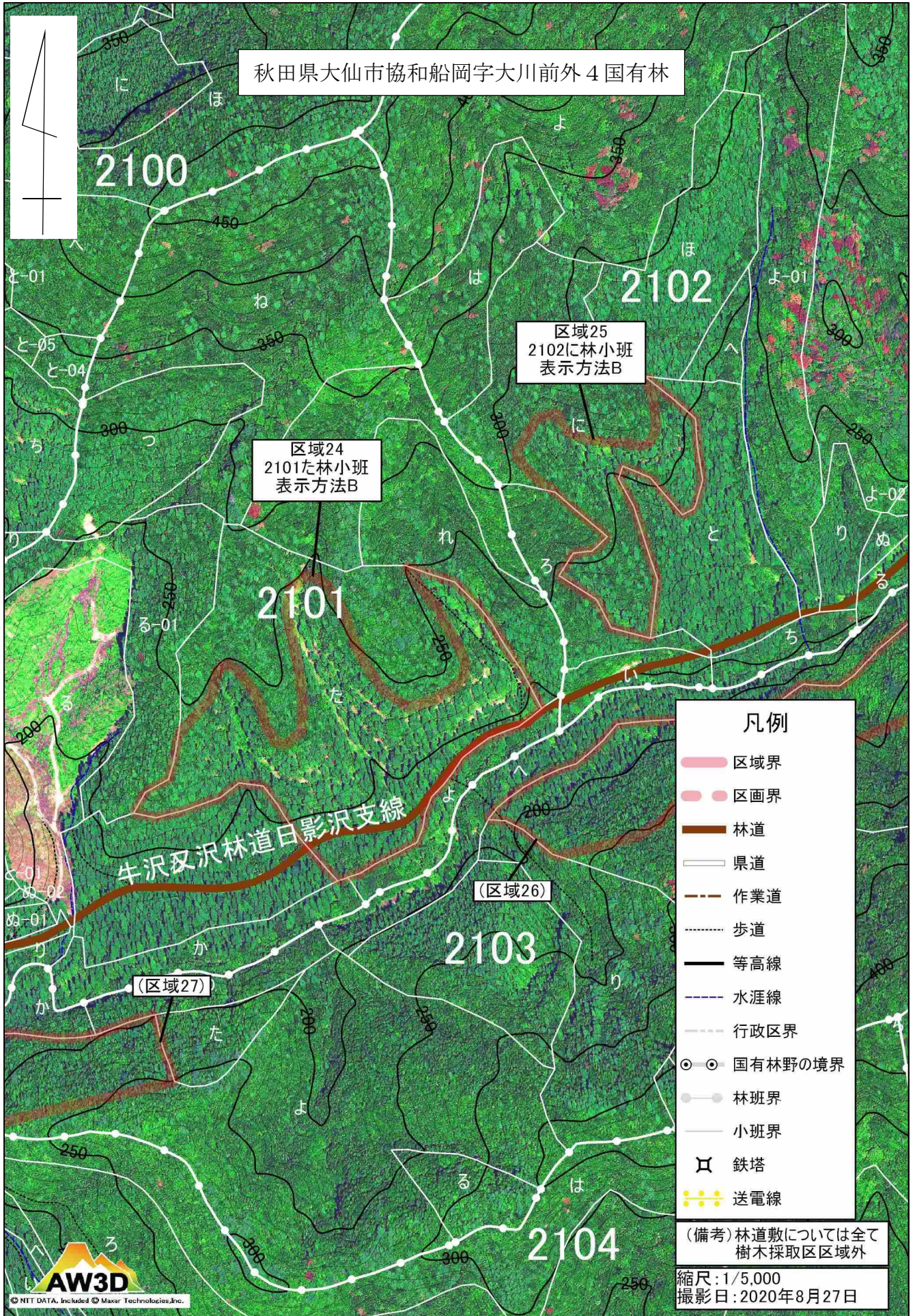
東北 1 大曲・船岡樹木採取区区域図



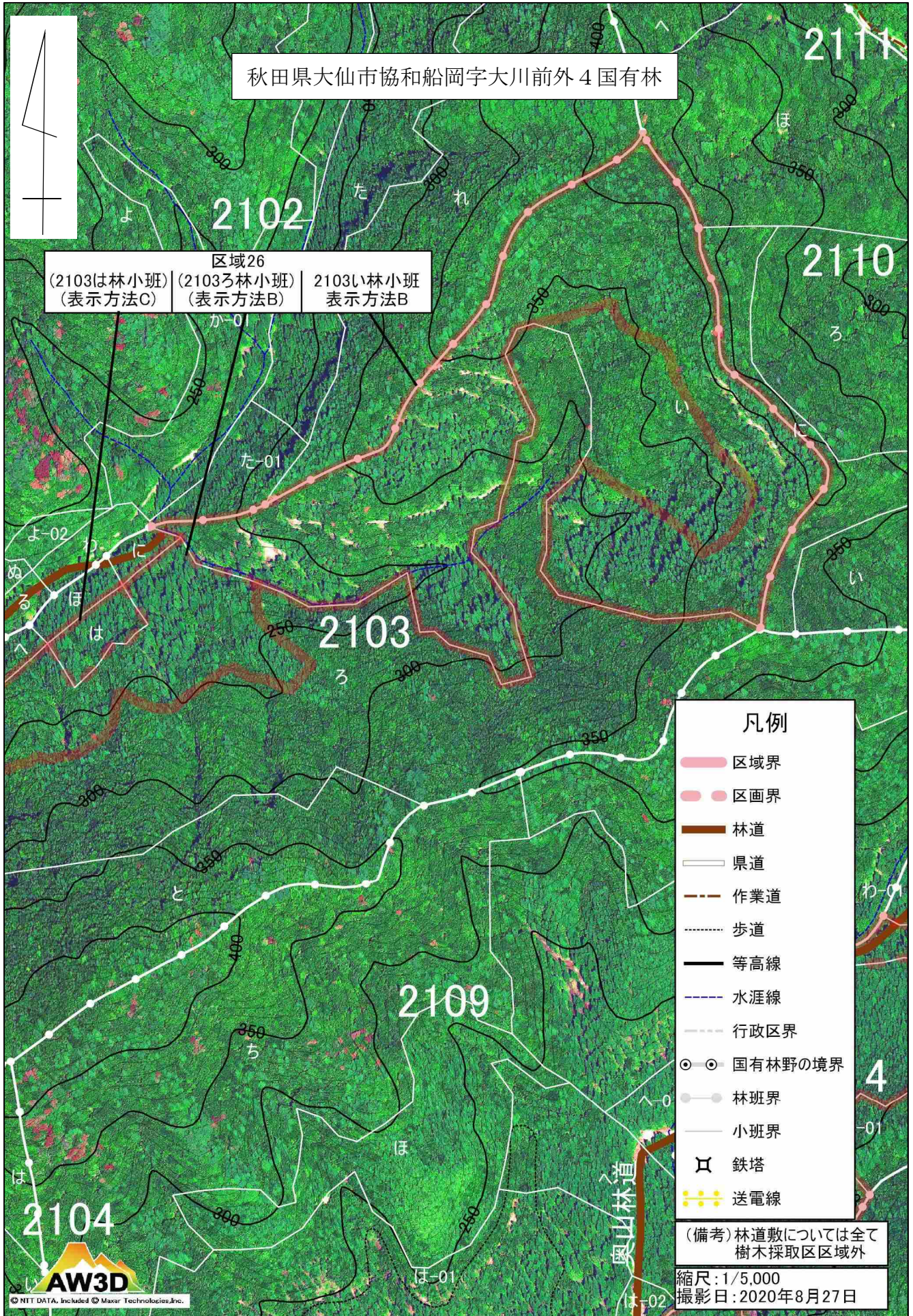
東北 1 大曲・船岡樹木採取区区域図



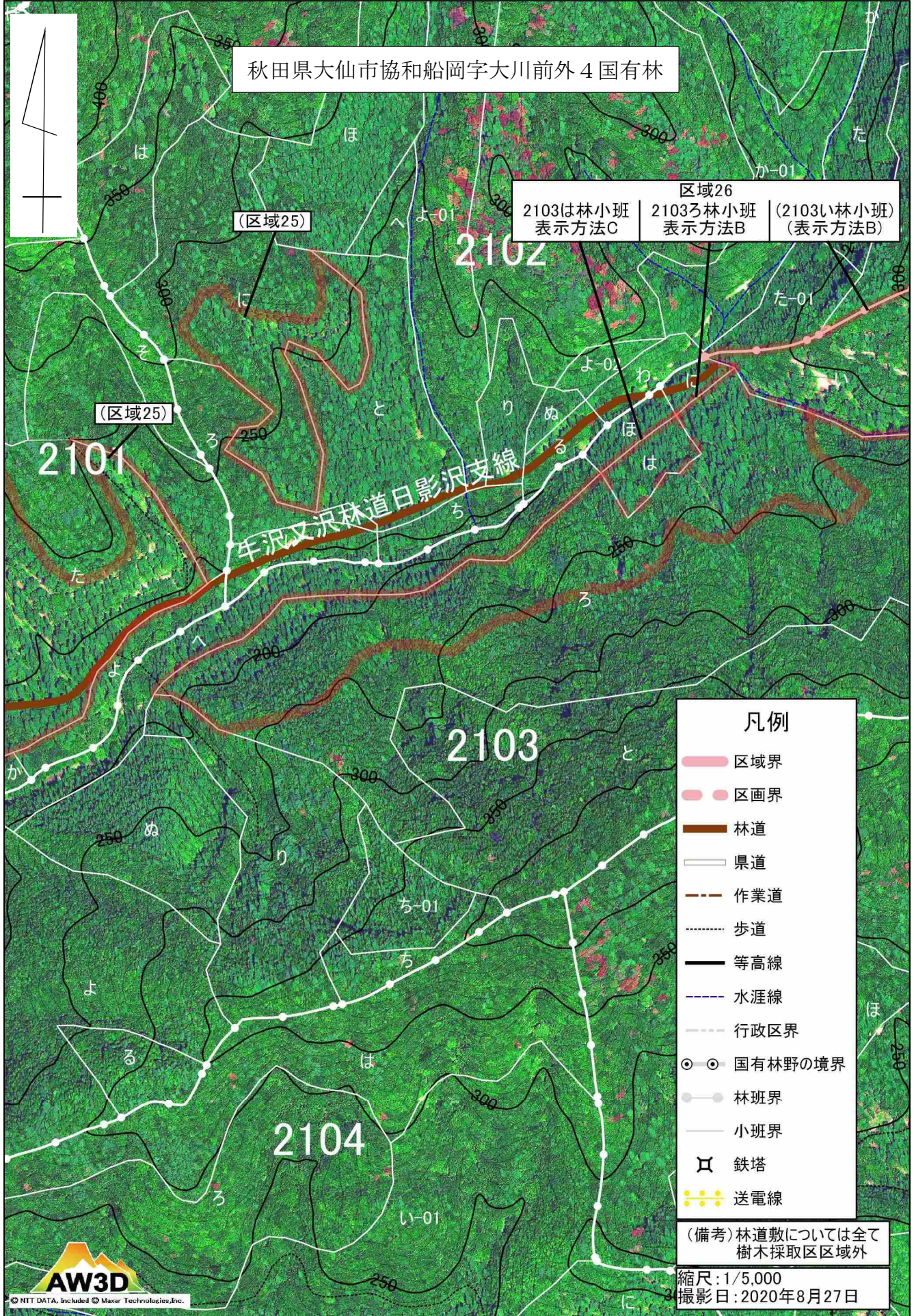
東北1大曲・船岡樹木採取区区域図



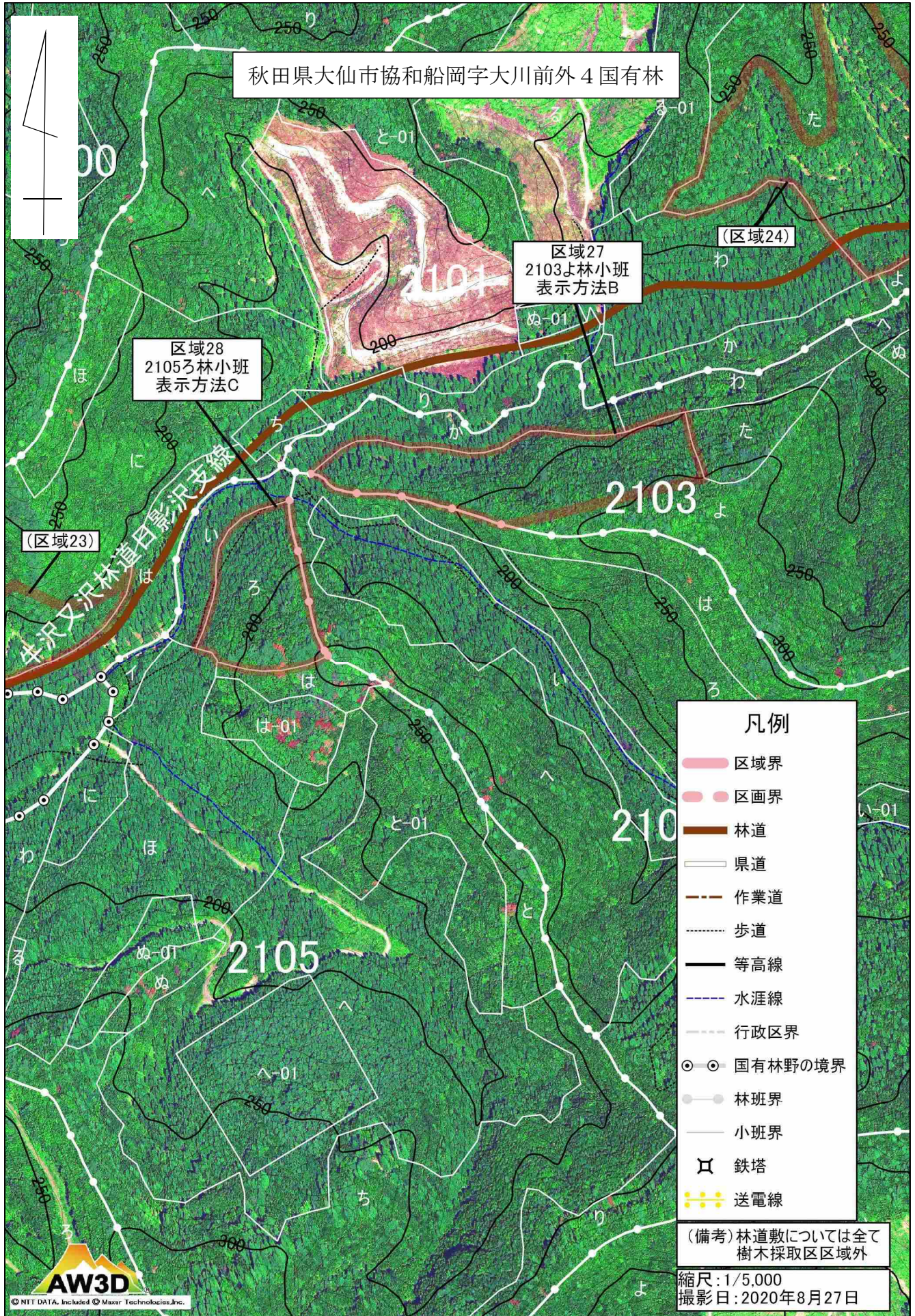
東北 1 大曲・船岡樹木採取区区域図



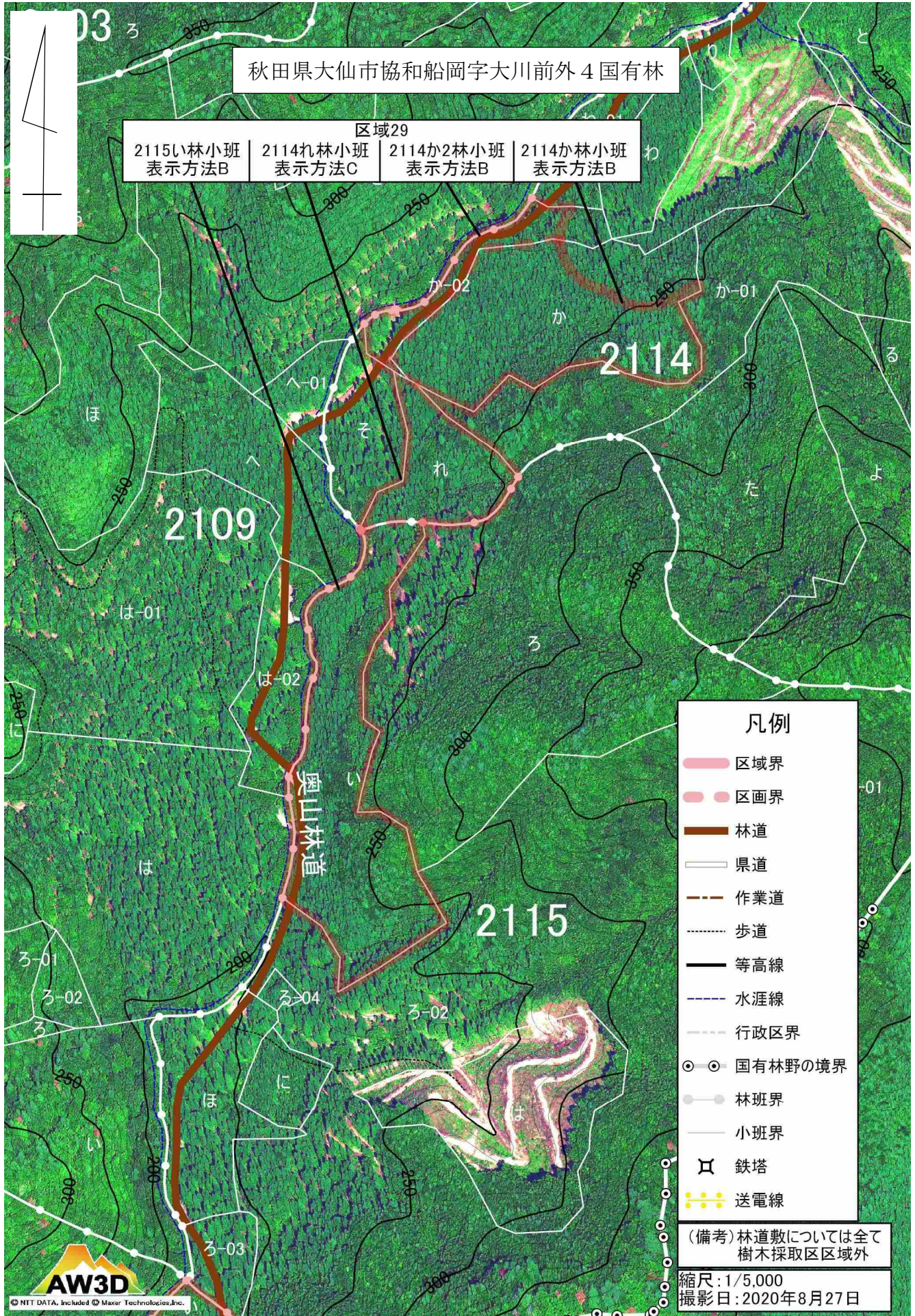
東北1大曲・船岡樹木採取区区域図



東北 1 大曲・船岡樹木採取区区域図



東北 1 大曲・船岡樹木採取区区域図



東北 1 大曲・船岡樹木採取区区域図

