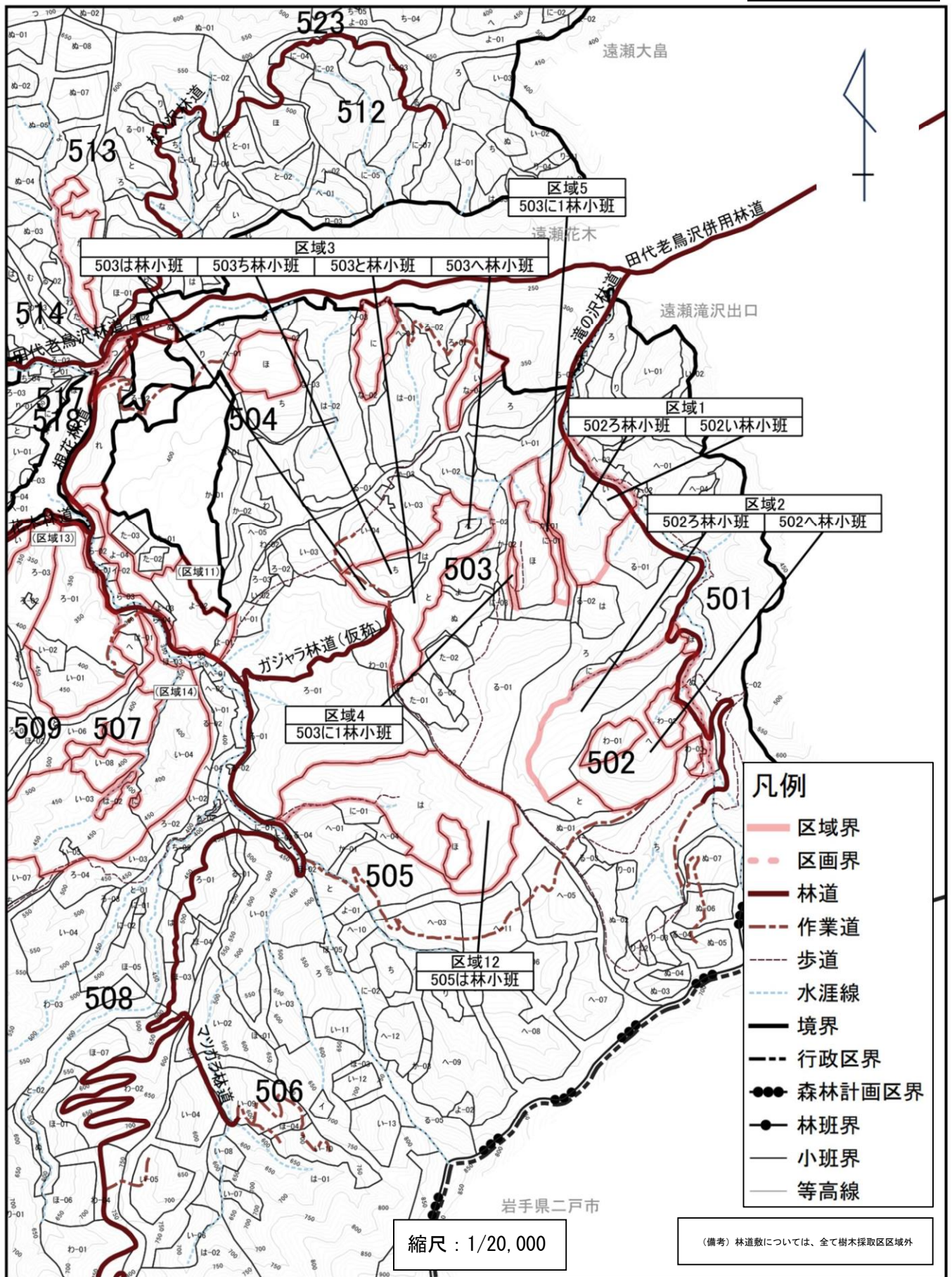
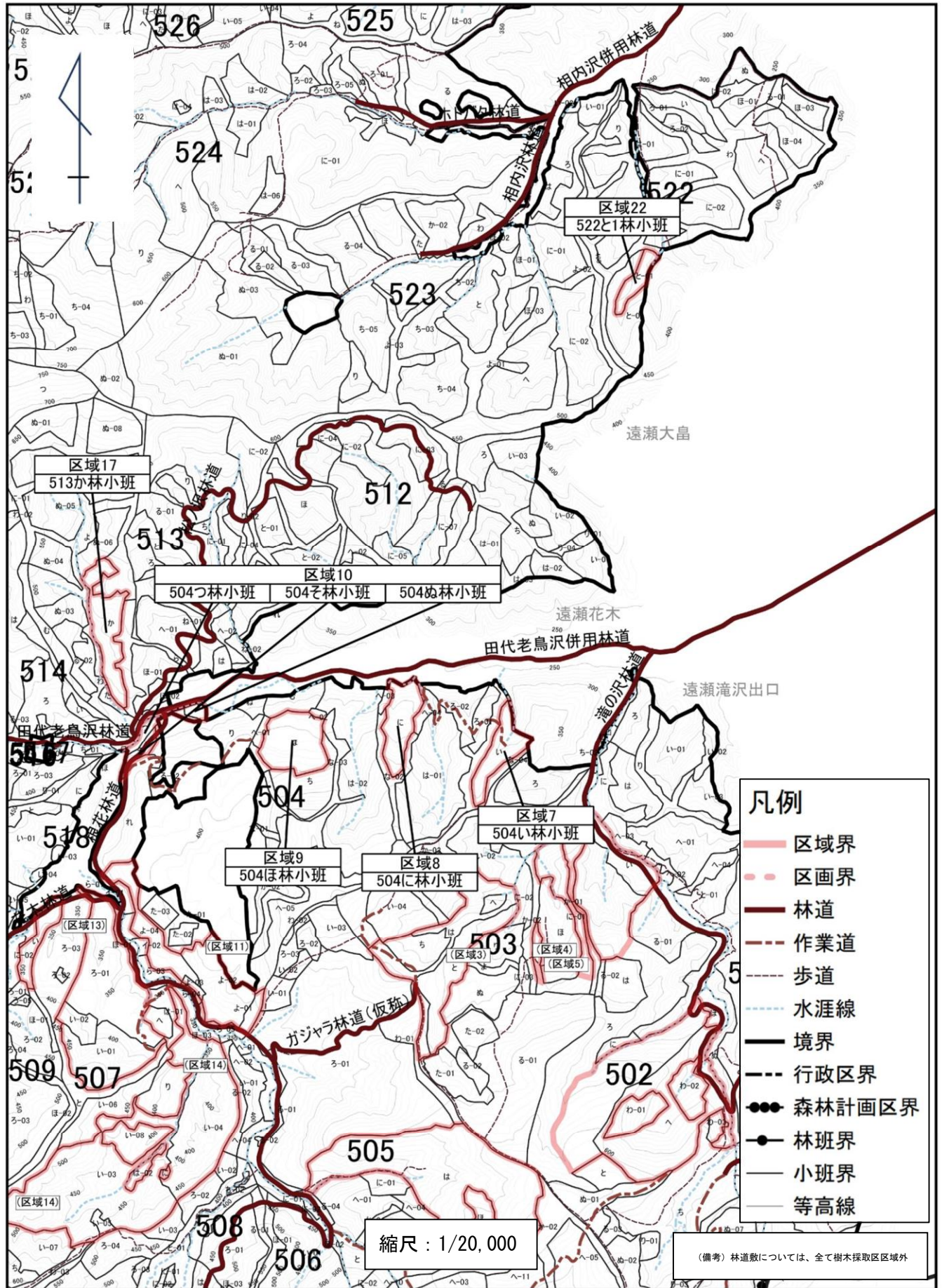


東北 2 田子地区樹木採取区 図面一覧表

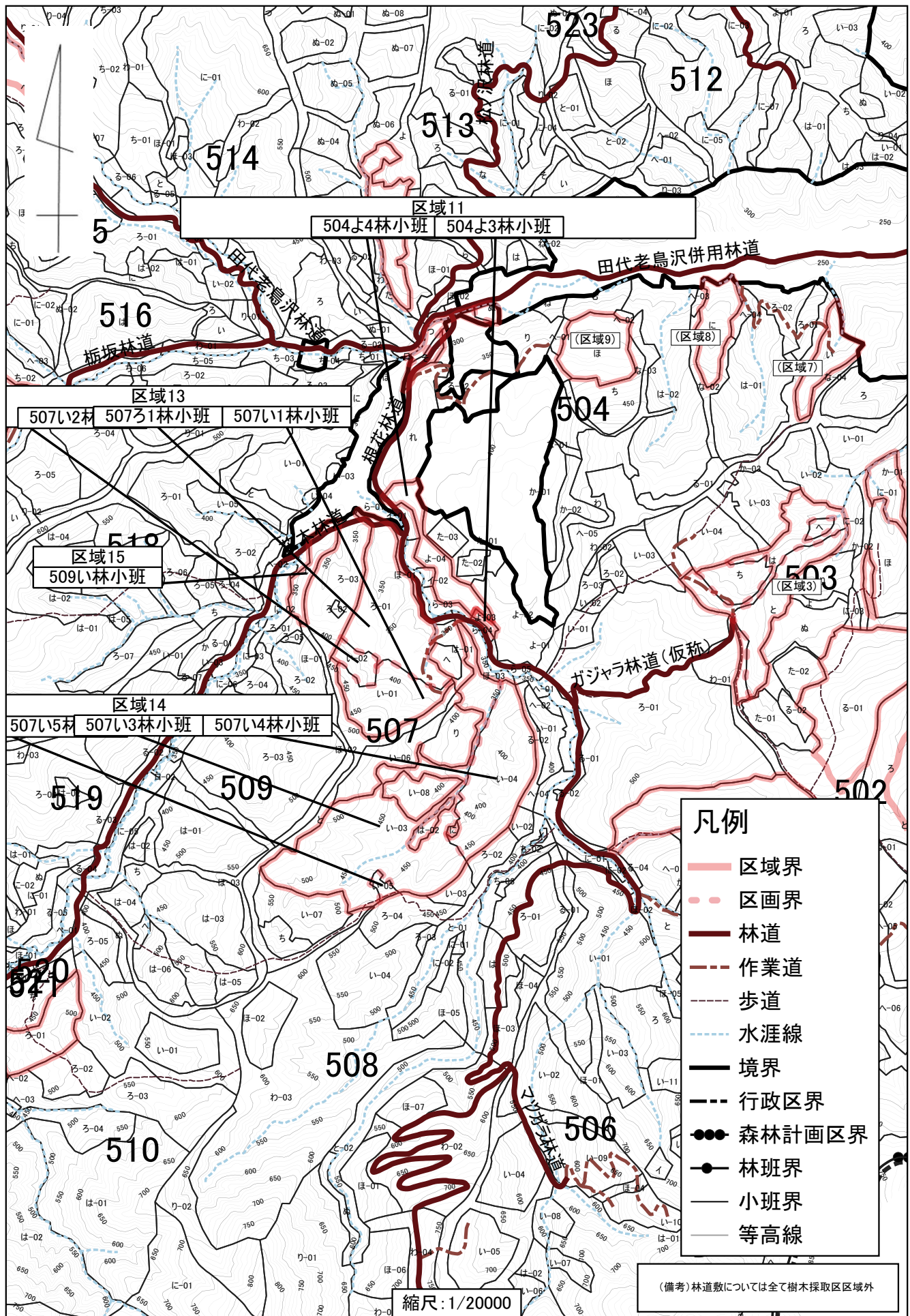
図面番号	区分	対象とする区域番号	備考
図面 1	区域位置図	区域 1 ～区域 5、区域12	
図面 2	区域位置図	区域 7 ～区域10、区域17、区域22	
図面 3	区域位置図	区域11、区域13～区域15	
図面 4	区域位置図	区域16、区域19～区域21	
図面 5	区域位置図	区域18、区域23、区域24	
図面 1	区域図	区域 1、区域 4、区域 5	
図面 2	区域図	区域 2	
図面 3	区域図	区域 3	
図面 4	区域図	区域 7 ～区域 9	
図面 5	区域図	区域10、区域17	
図面 6	区域図	区域11	
図面 7	区域図	区域12	
図面 8	区域図	区域13、区域15	
図面 9	区域図	区域14	507い3林小班 507い5林小班
図面 1 0	区域図	区域14	507い4林小班
図面 1 1	区域図	区域16	
図面 1 2	区域図	区域18	
図面 1 3	区域図	区域19、区域20	
図面 1 4	区域図	区域21	
図面 1 5	区域図	区域22	
図面 1 6	区域図	区域23、区域24	

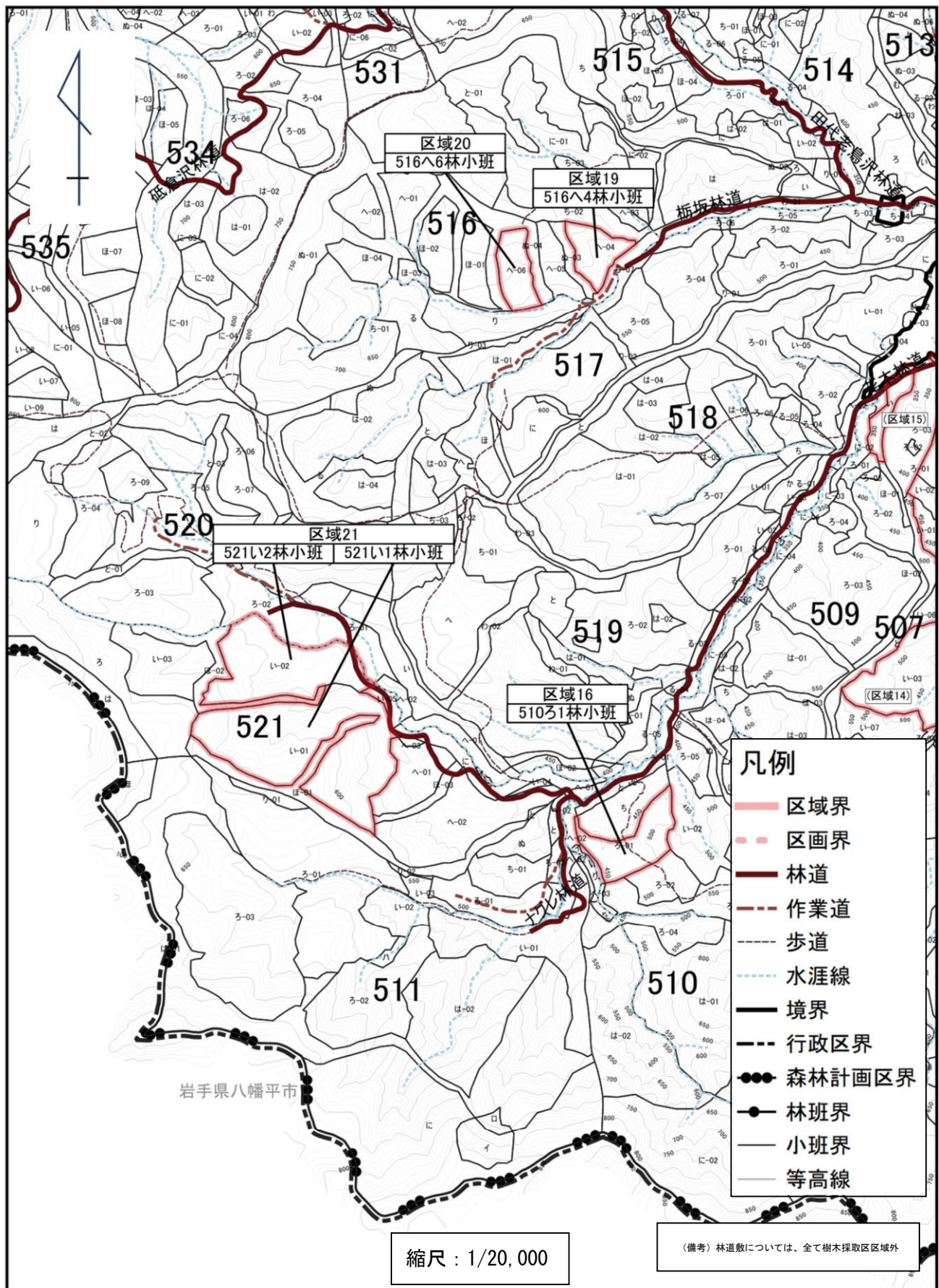
備考：区域界の表示方法については、樹木採取権ガイドラインについて(令和2年4月1日付元林国第177号林野庁長官通知)で示された考え方に基づく。

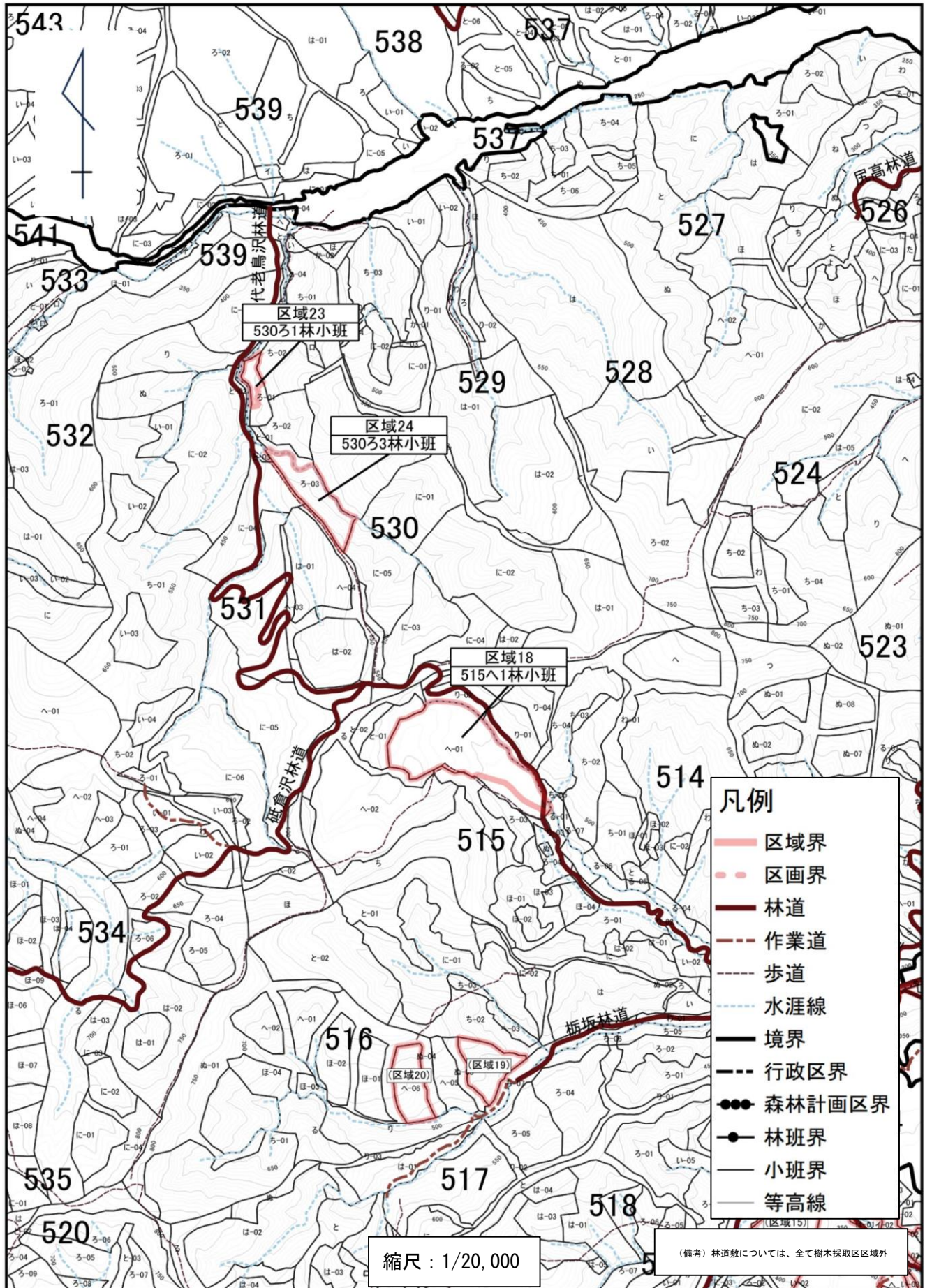




東北2田子地区樹木採取区区域位置図

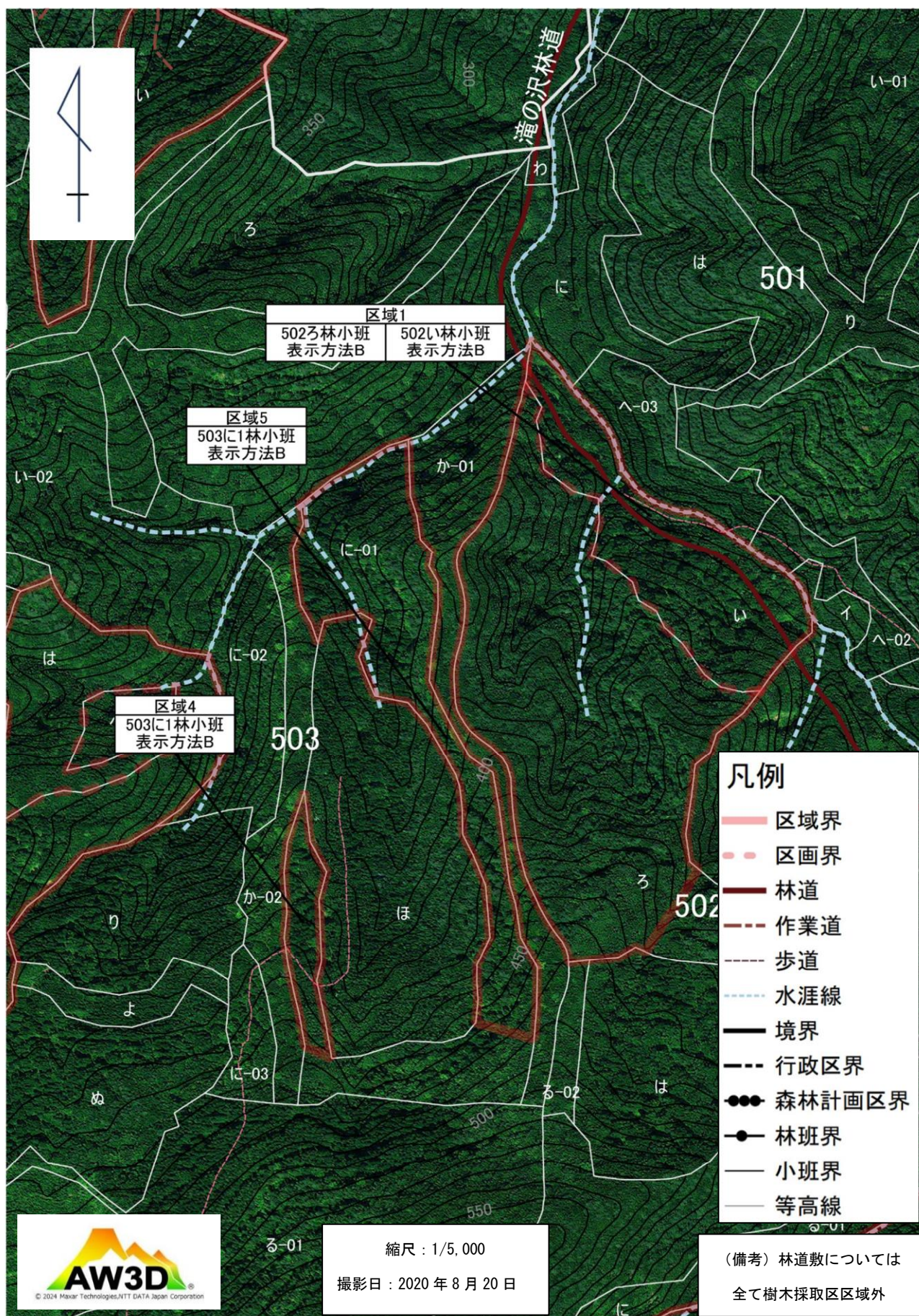




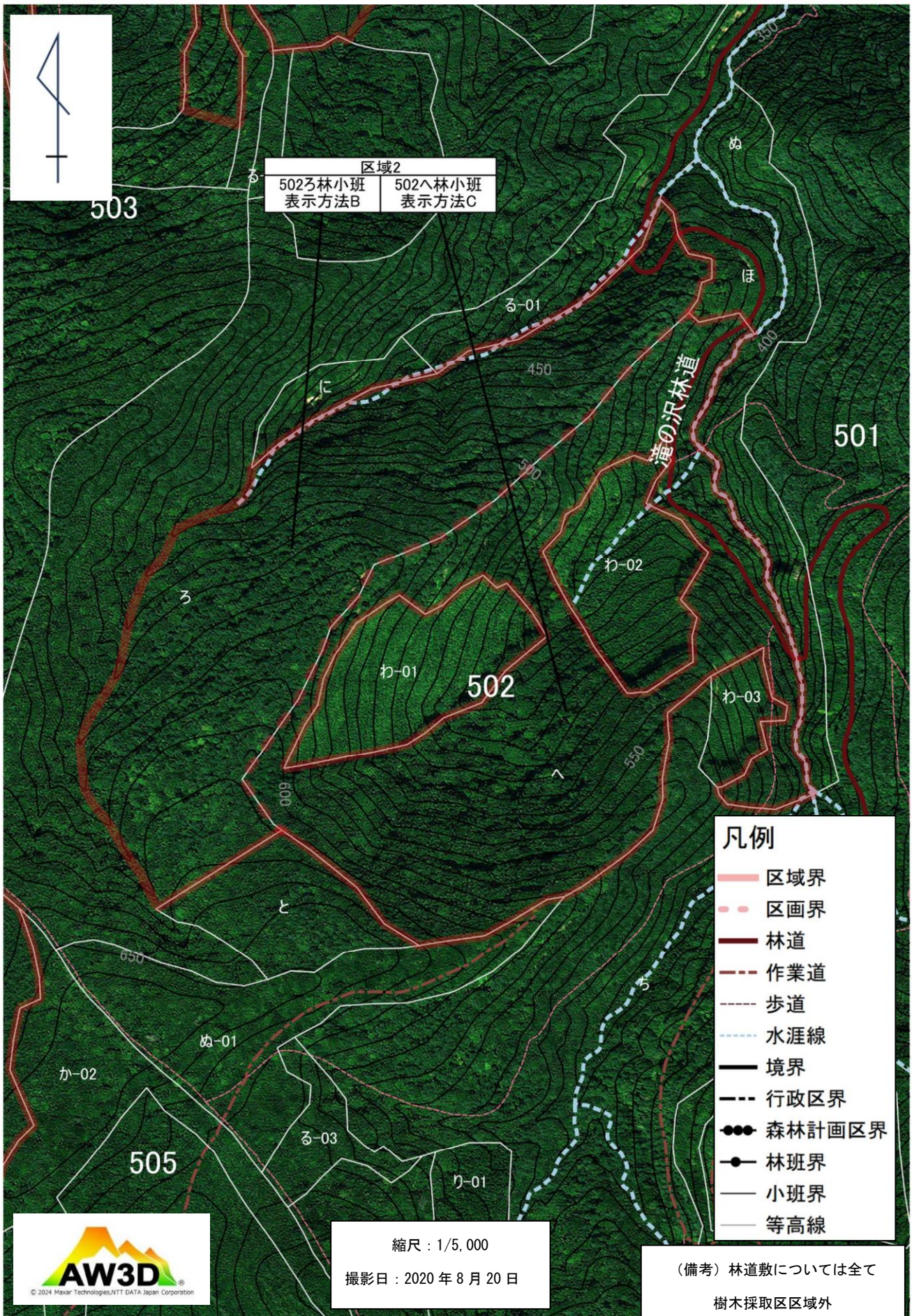


東北 2 田子地区樹木採取区区域図
青森県三戸郡田子町遠瀬字遠瀬深山国有林

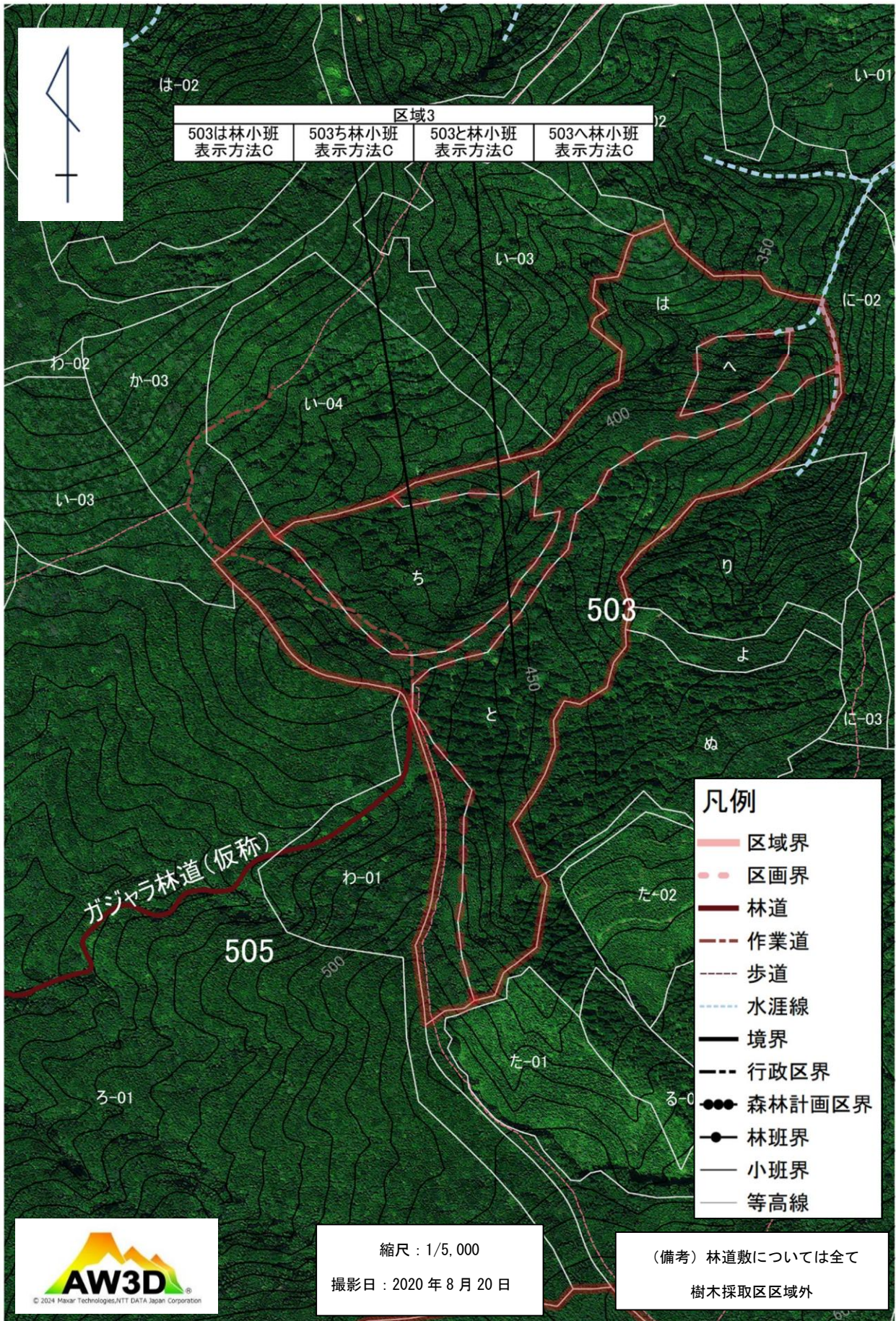
図面番号 図面 1



青森県三戸郡田子町遠瀬字遠瀬深山国有林



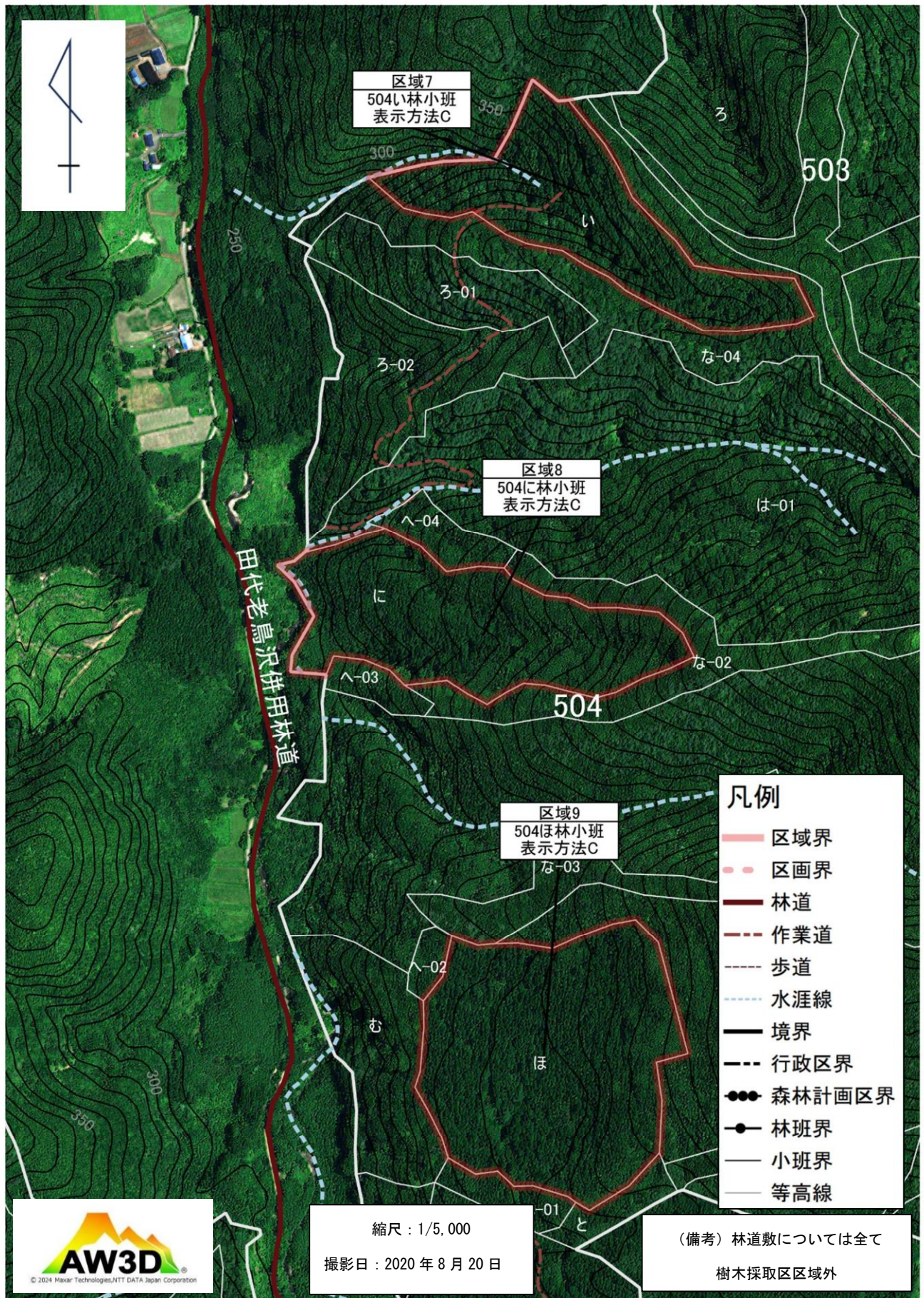
東北 2 田子地区樹木採取区区域図
青森県三戸郡田子町遠瀬字遠瀬深山国有林



東北2田子地区樹木採取区区域図

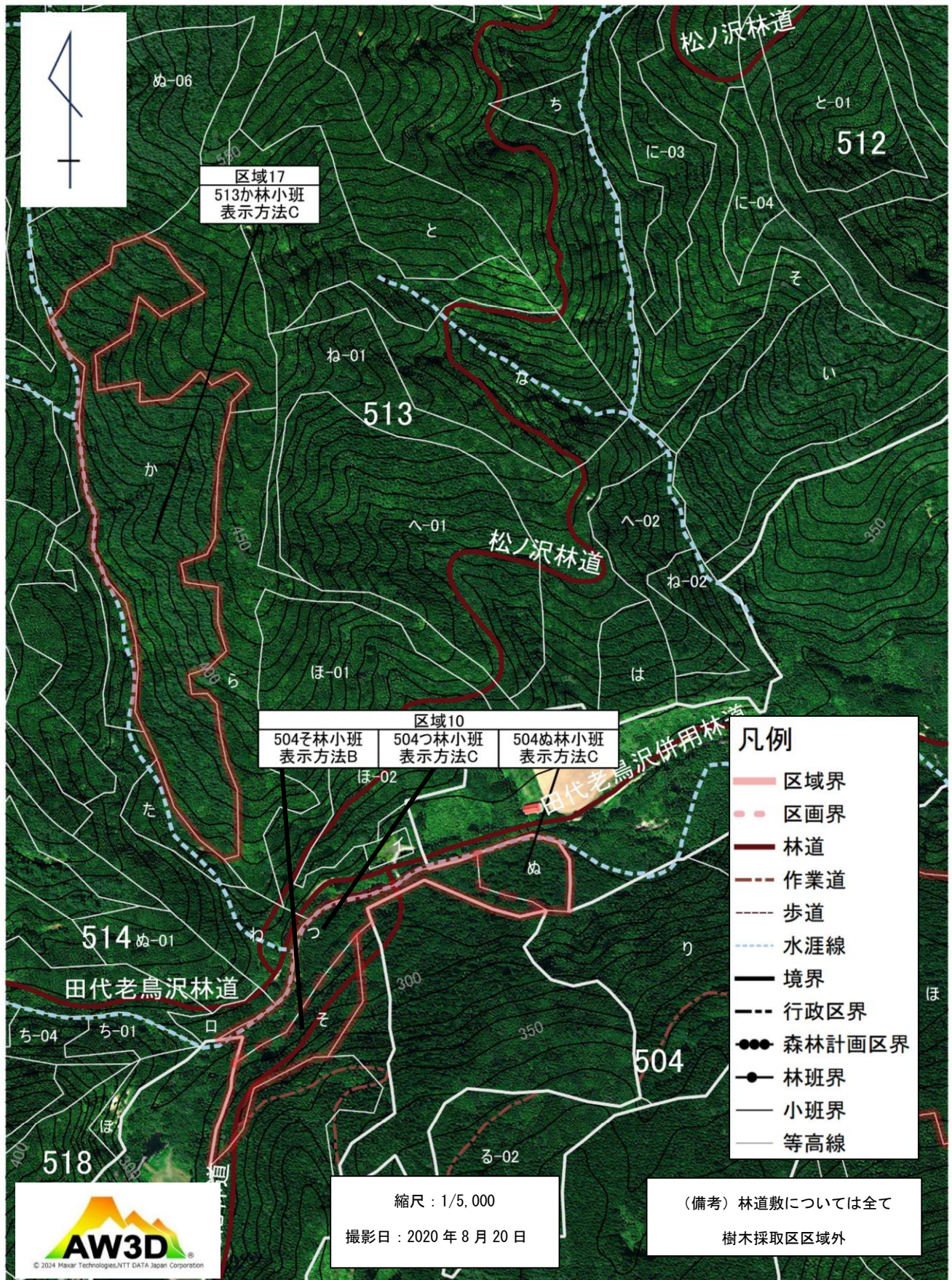
図面番号 図面4

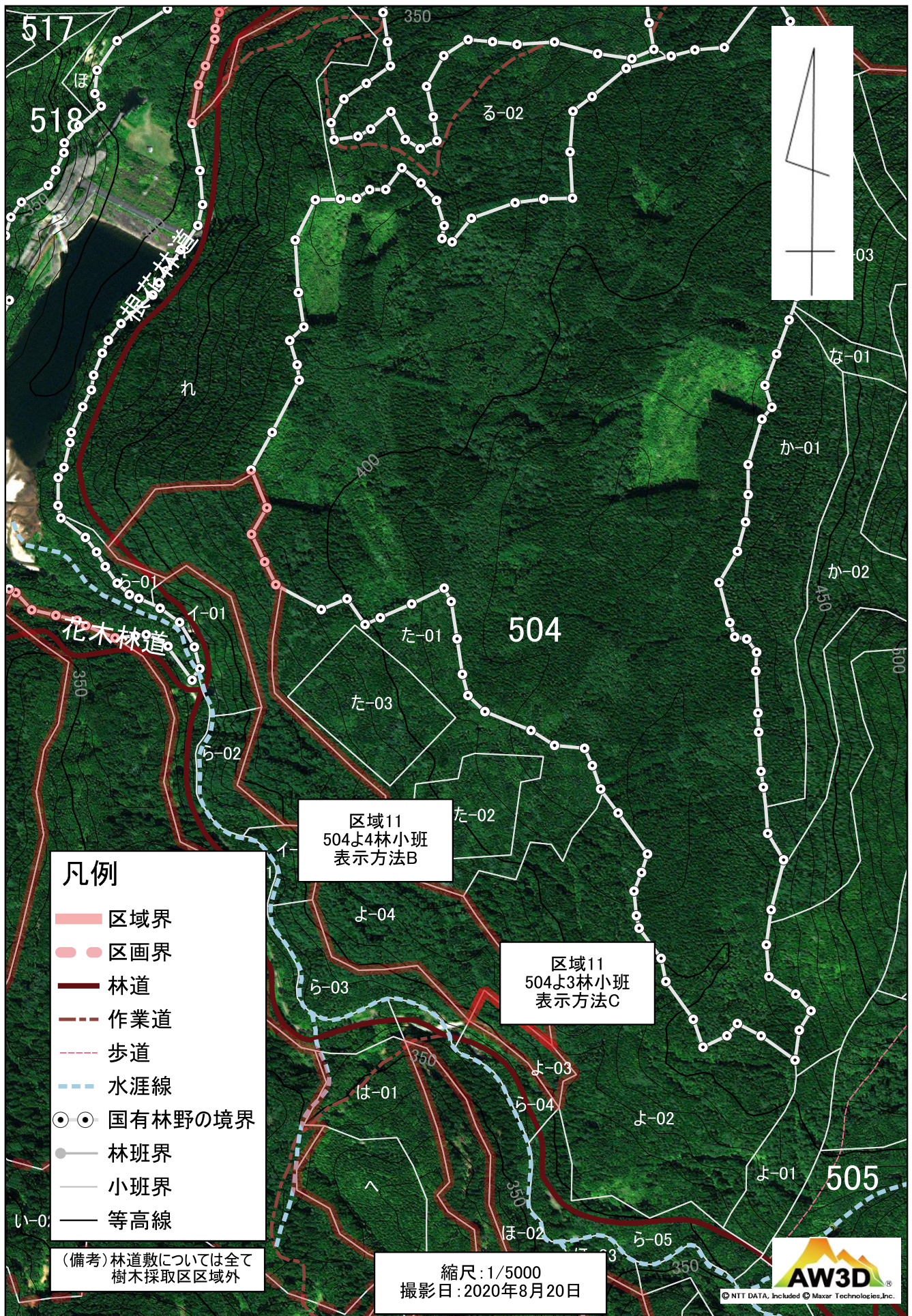
青森県三戸郡田子町遠瀬字遠瀬深山国有林



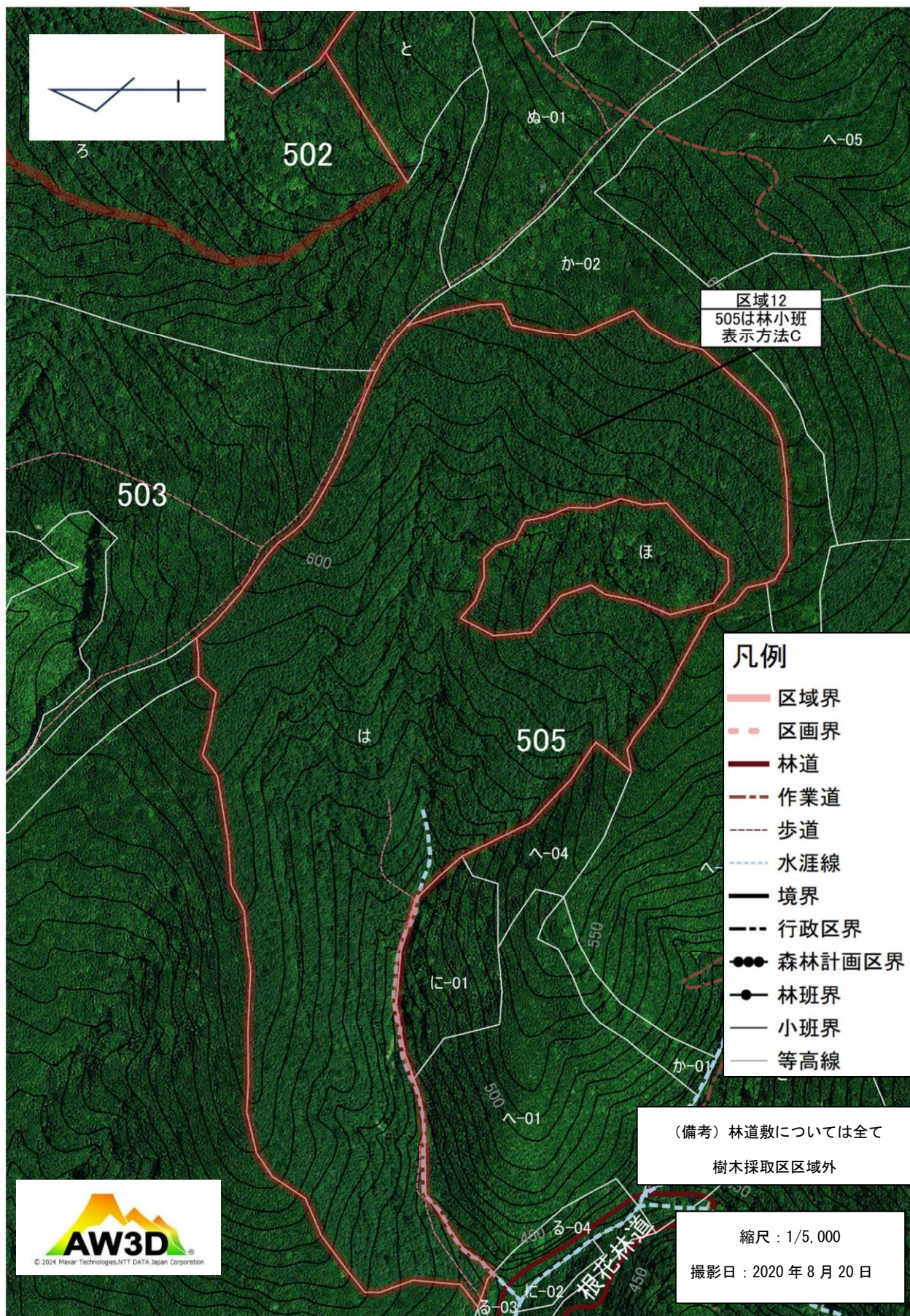
東北 2 田子地区樹木採取区区域図

青森県三戸郡田子町遠瀬字遠瀬深山国有林

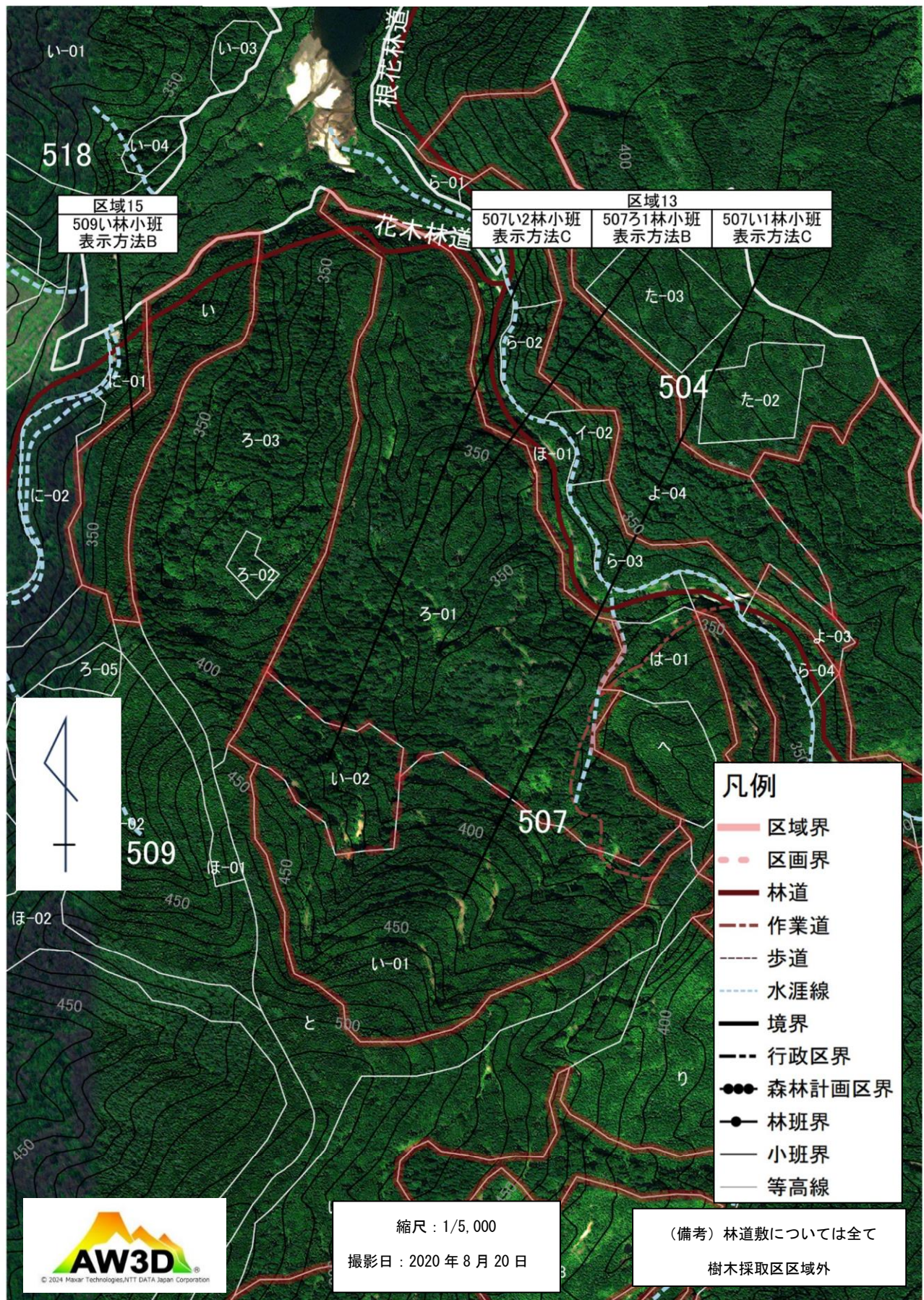




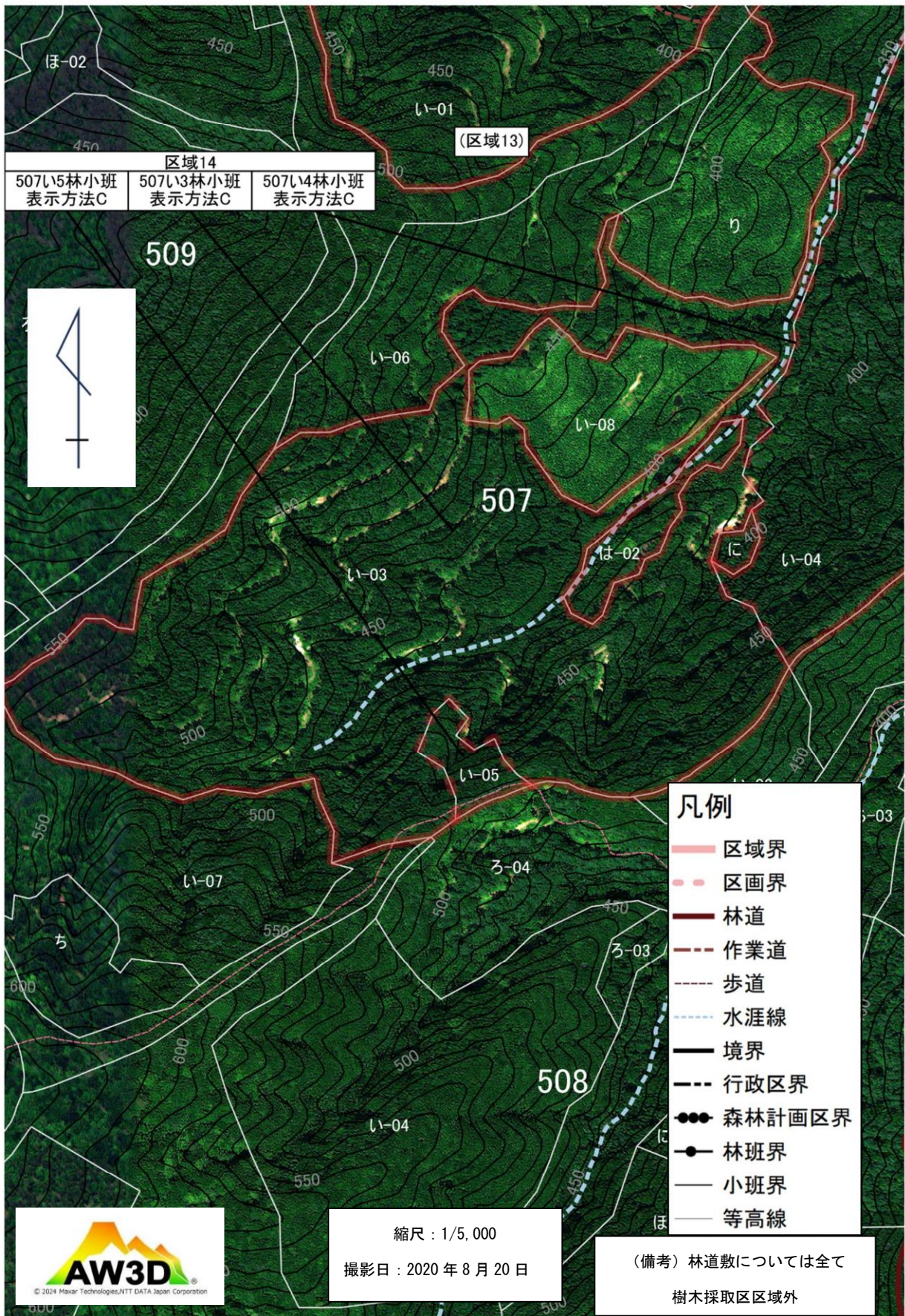
青森県三戸郡田子町遠瀬字遠瀬深山国有林



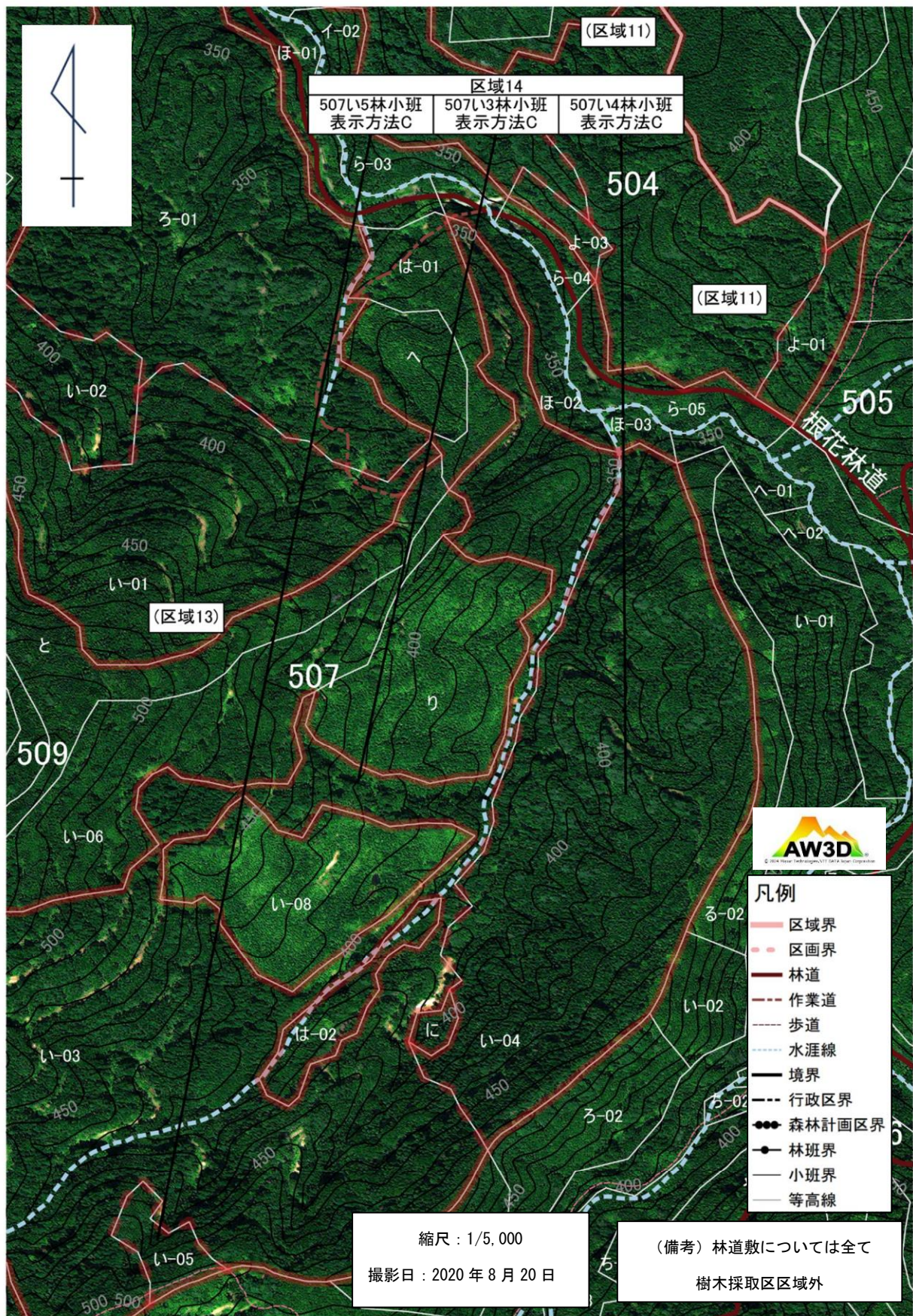
青森県三戸郡田子町遠瀬字遠瀬深山国有林



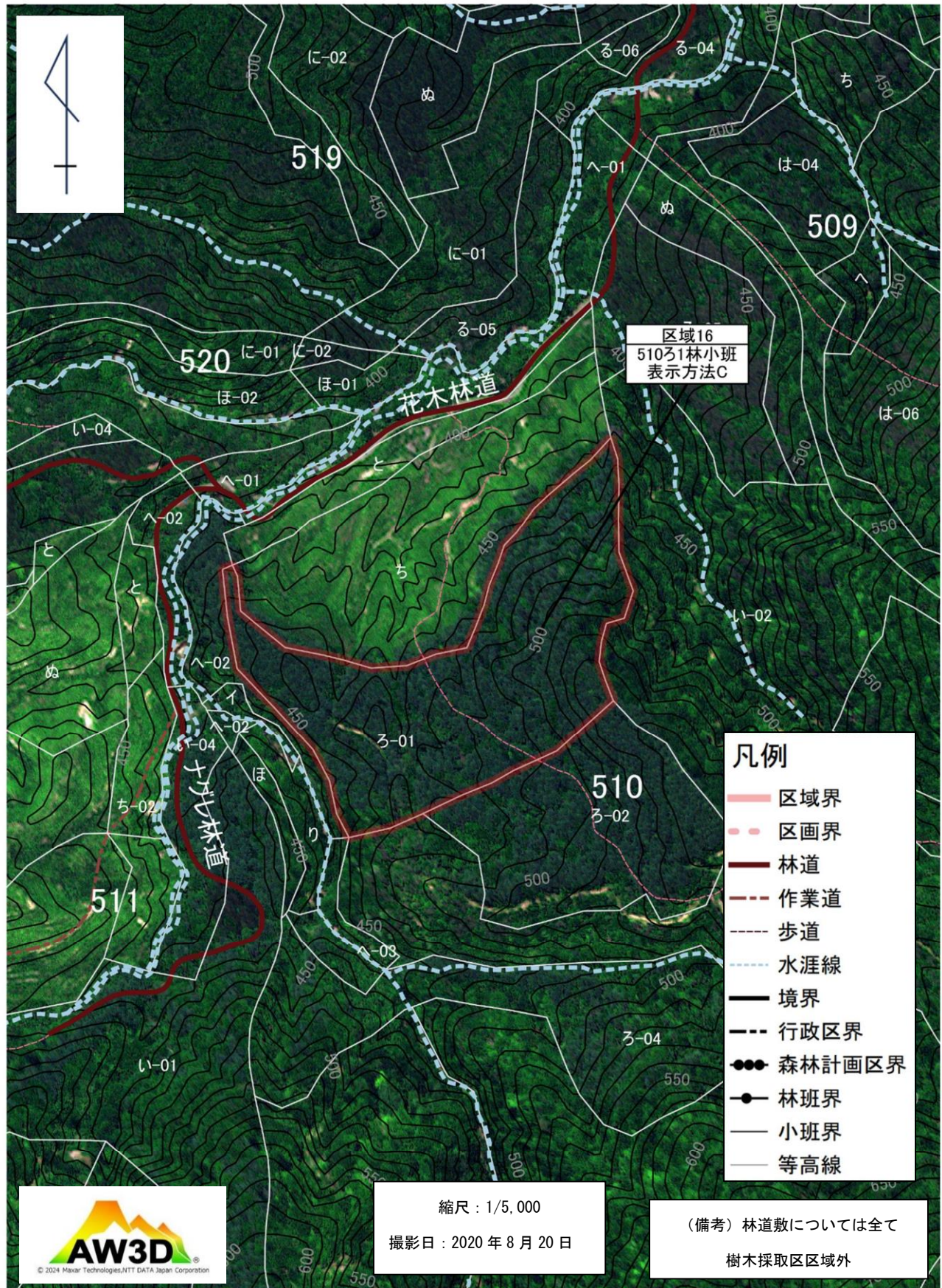
青森県三戸郡田子町遠瀬字遠瀬深山国有林



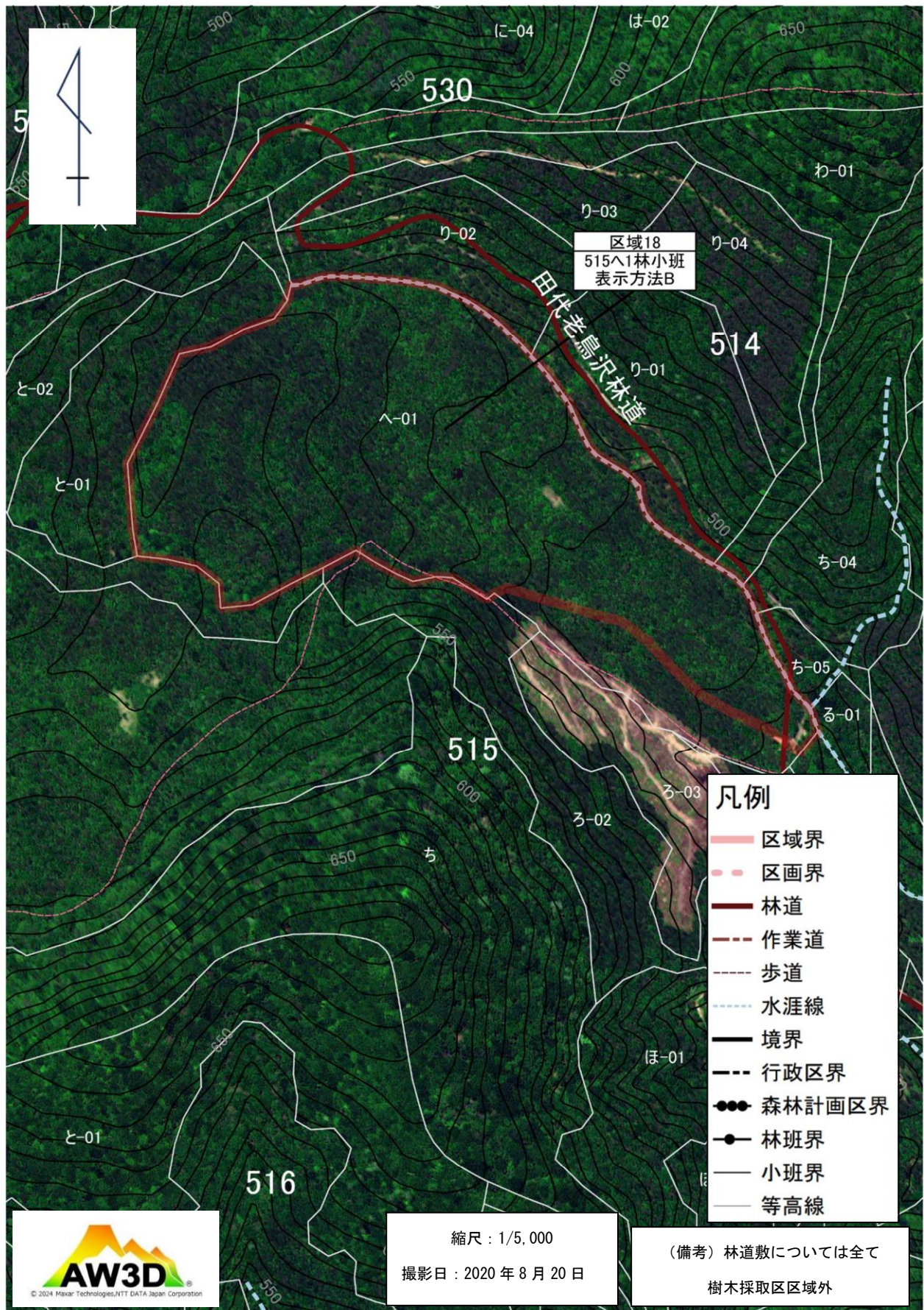
青森県三戸郡田子町遠瀬字遠瀬深山国有林

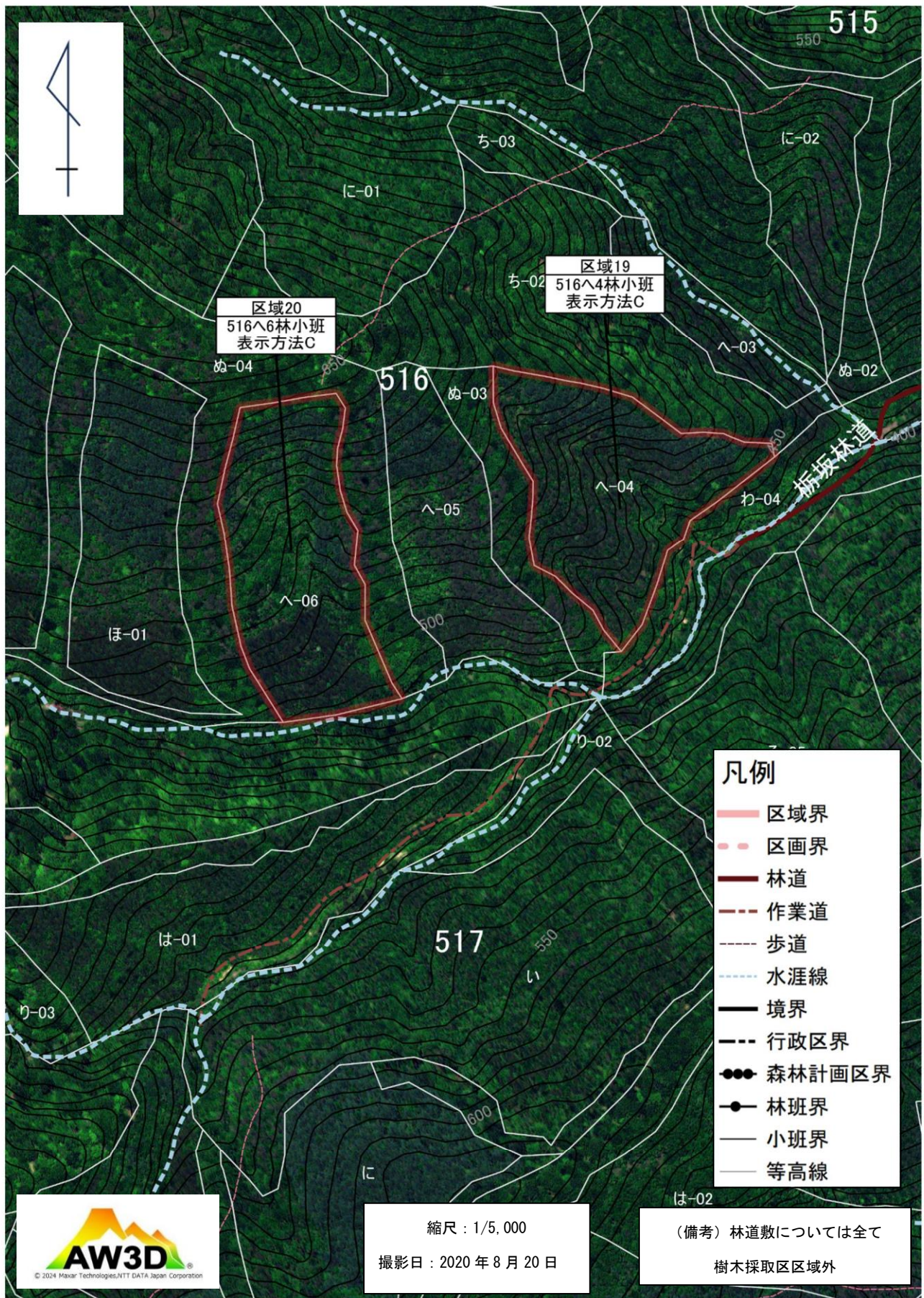


青森県三戸郡田子町遠瀬字遠瀬深山国有林

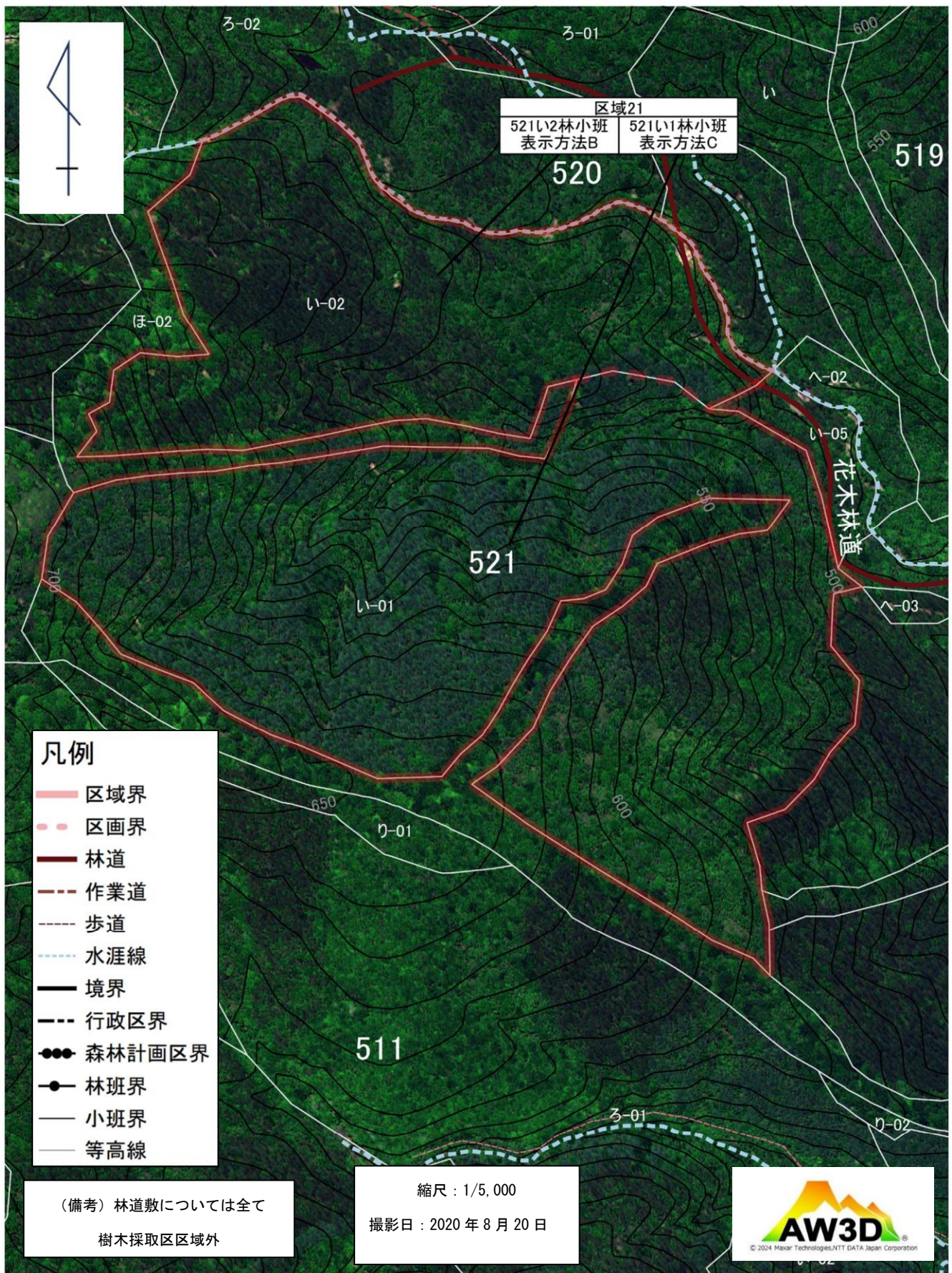


青森県三戸郡田子町遠瀬字遠瀬深山国有林

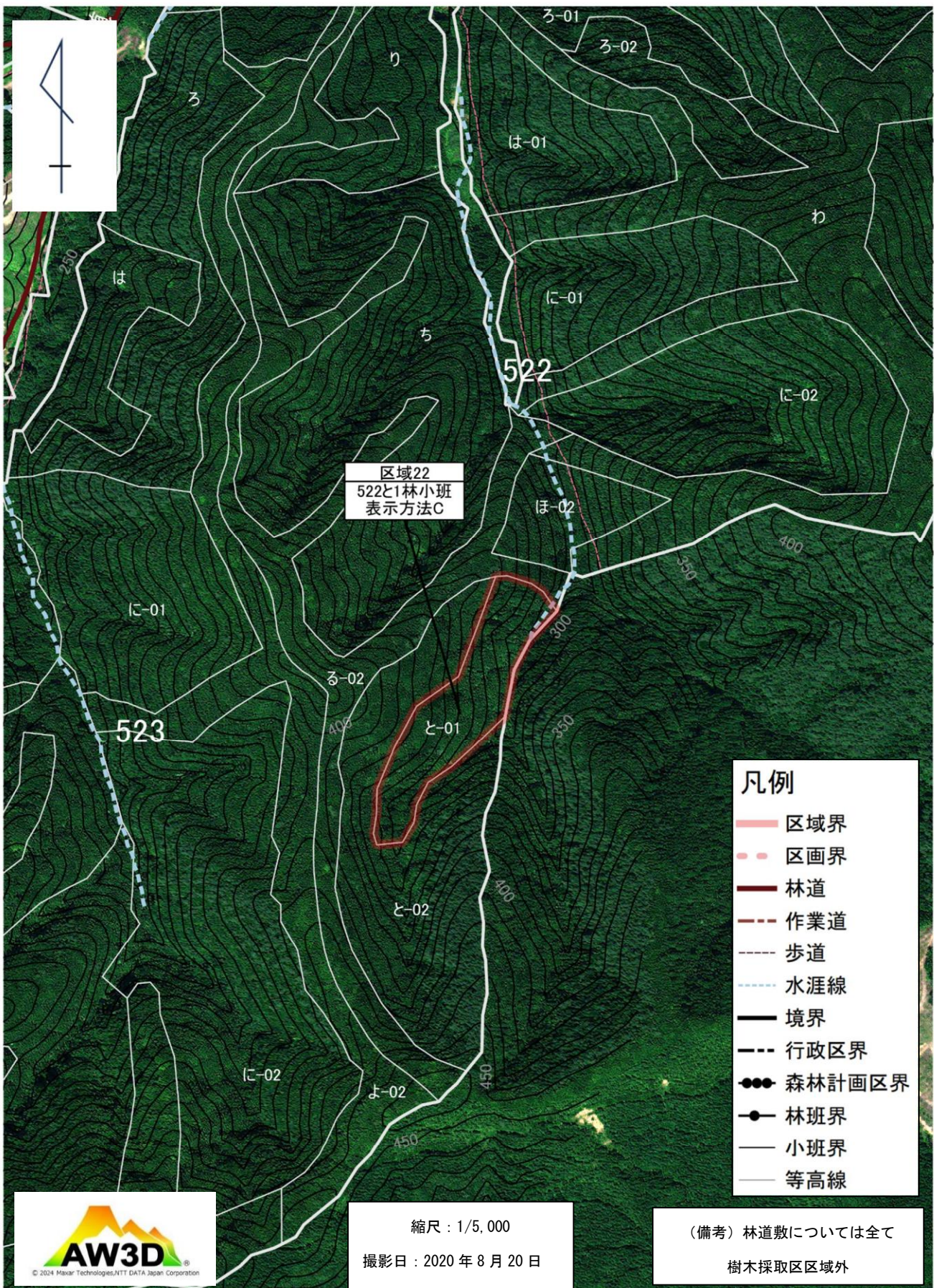




青森県三戸郡田子町遠瀬字遠瀬深山国有林



青森県三戸郡田子町関字南来満山国有林



東北2田子地区樹木採取区区域図
青森県三戸郡田子町関字南来満山国有林

図面番号 図面 16

