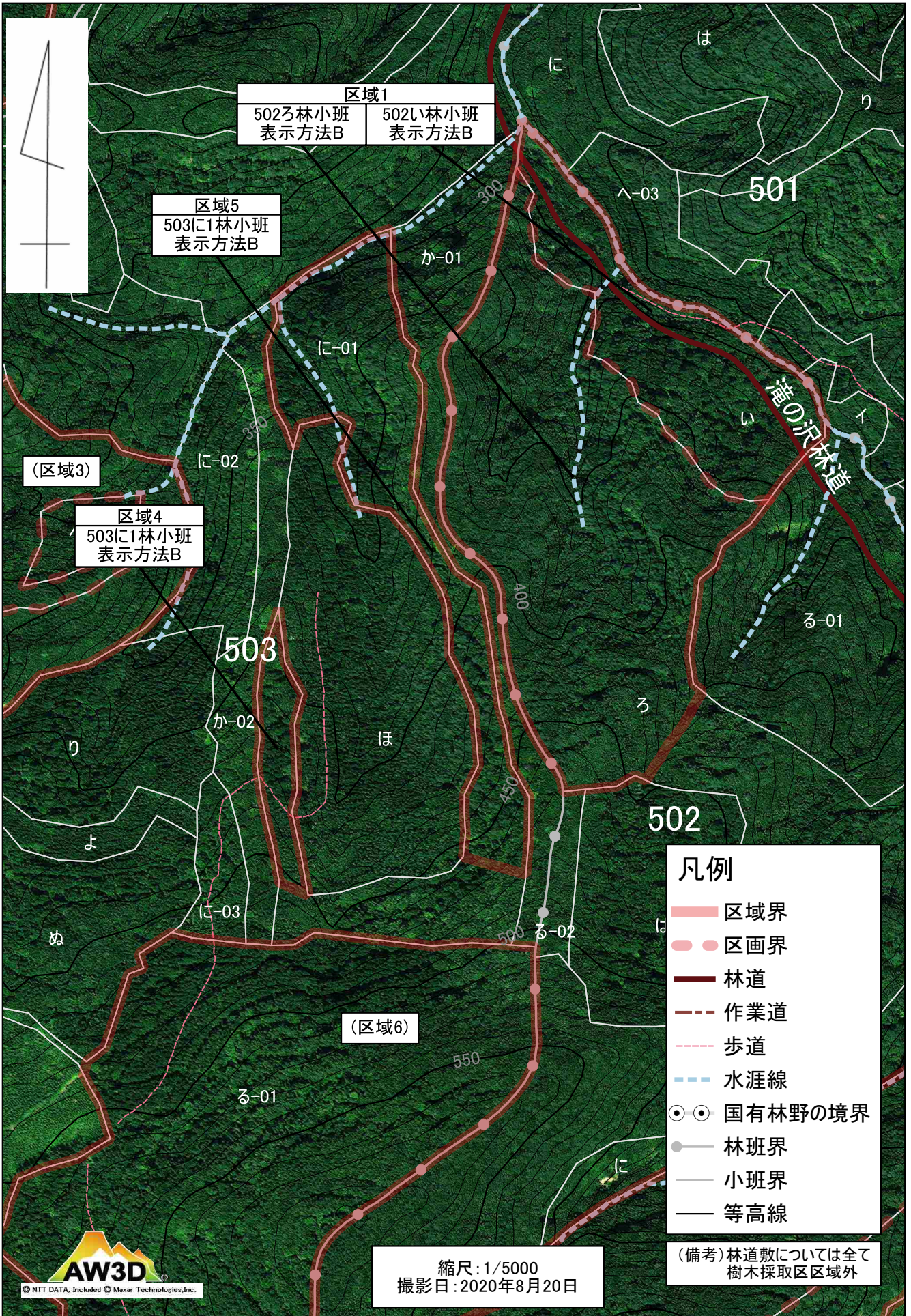


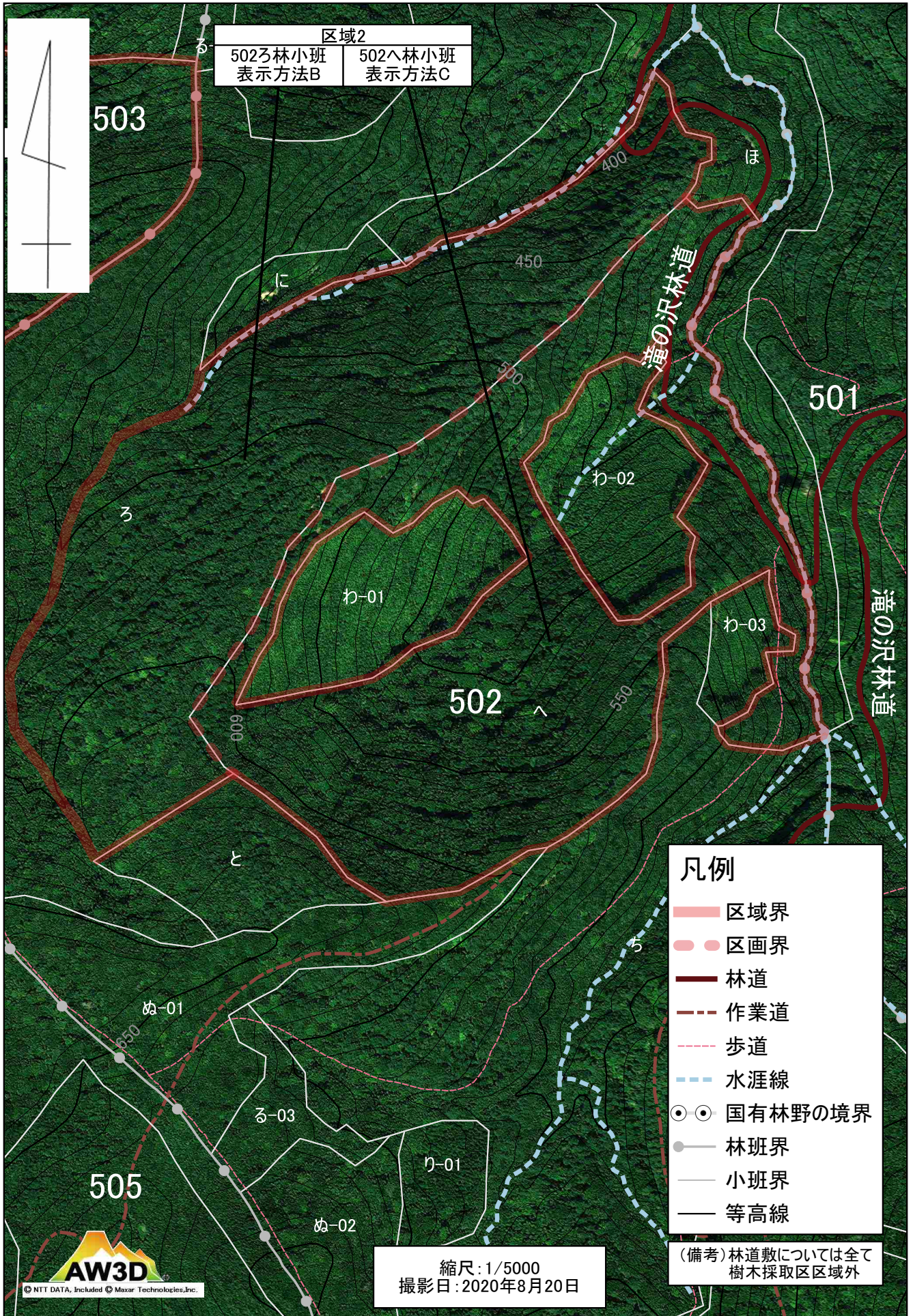
東北2田子地区樹木採取区区域図  
 青森県三戸郡田子町遠瀬字遠瀬深山国有林

図面番号 図面1



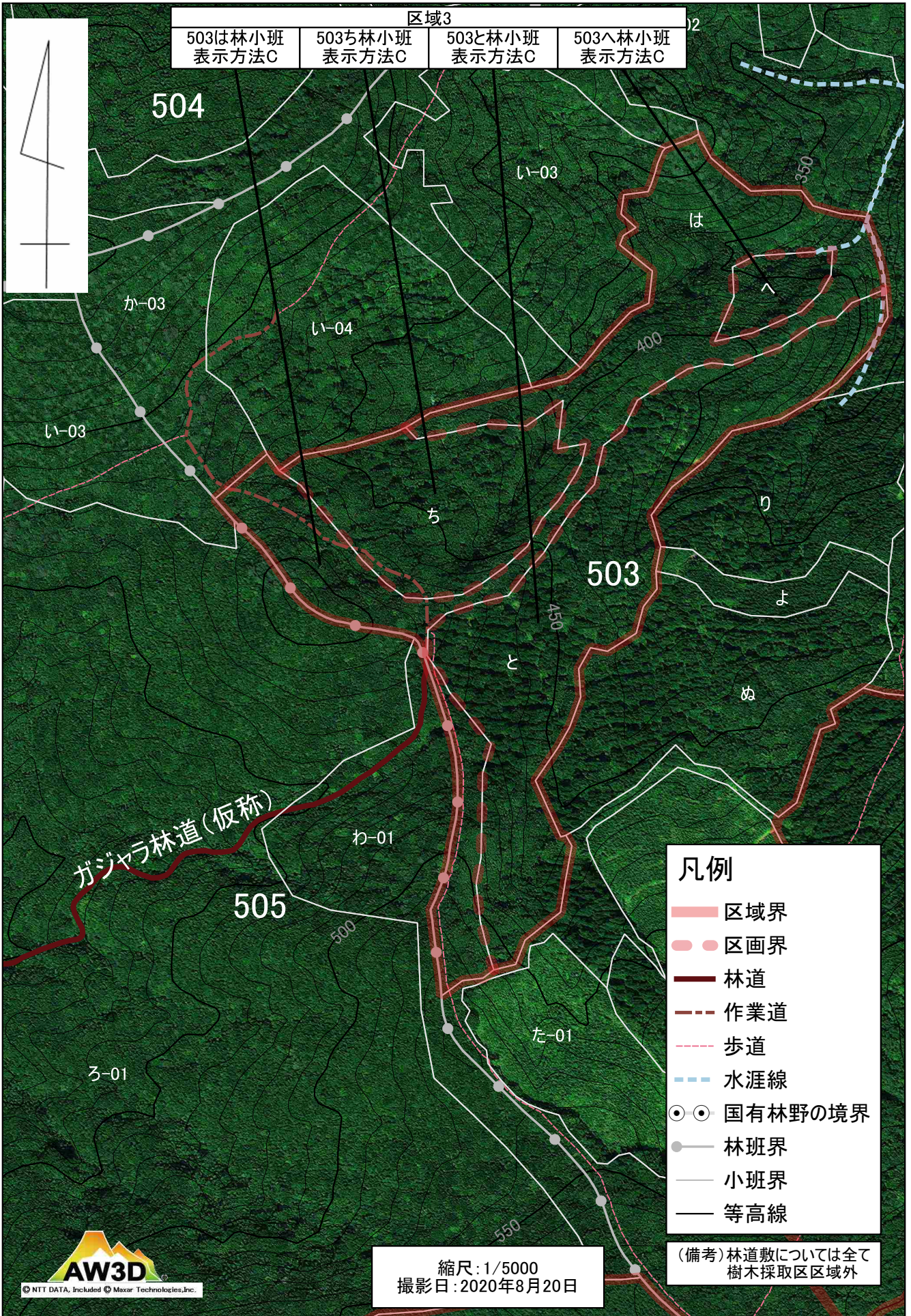
東北2田子地区樹木採取区区域図  
 青森県三戸郡田子町遠瀬字遠瀬深山国有林

図面番号 図面2



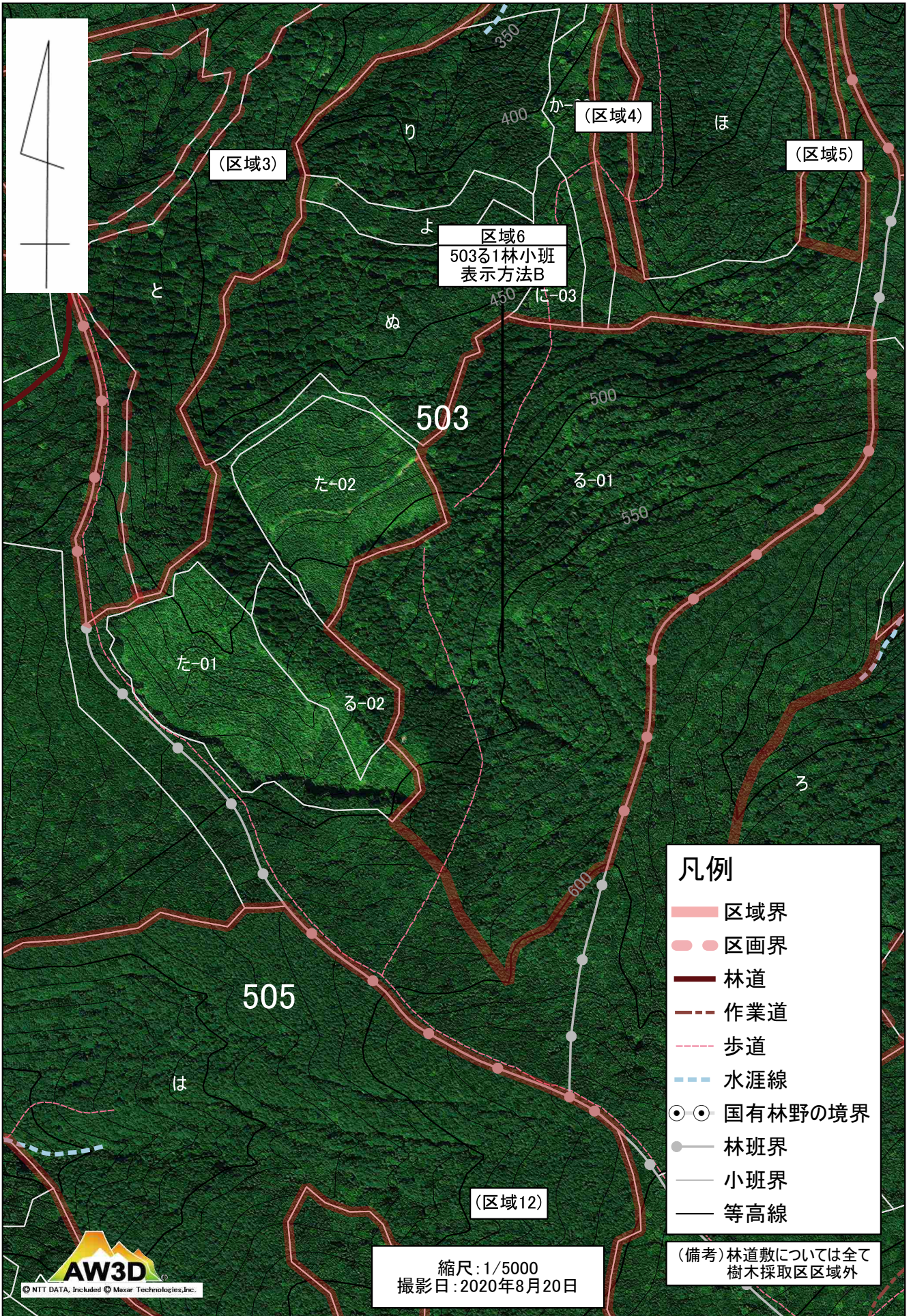
東北2田子地区樹木採取区区域図  
 青森県三戸郡田子町遠瀬字遠瀬深山国有林

図面番号 図面3



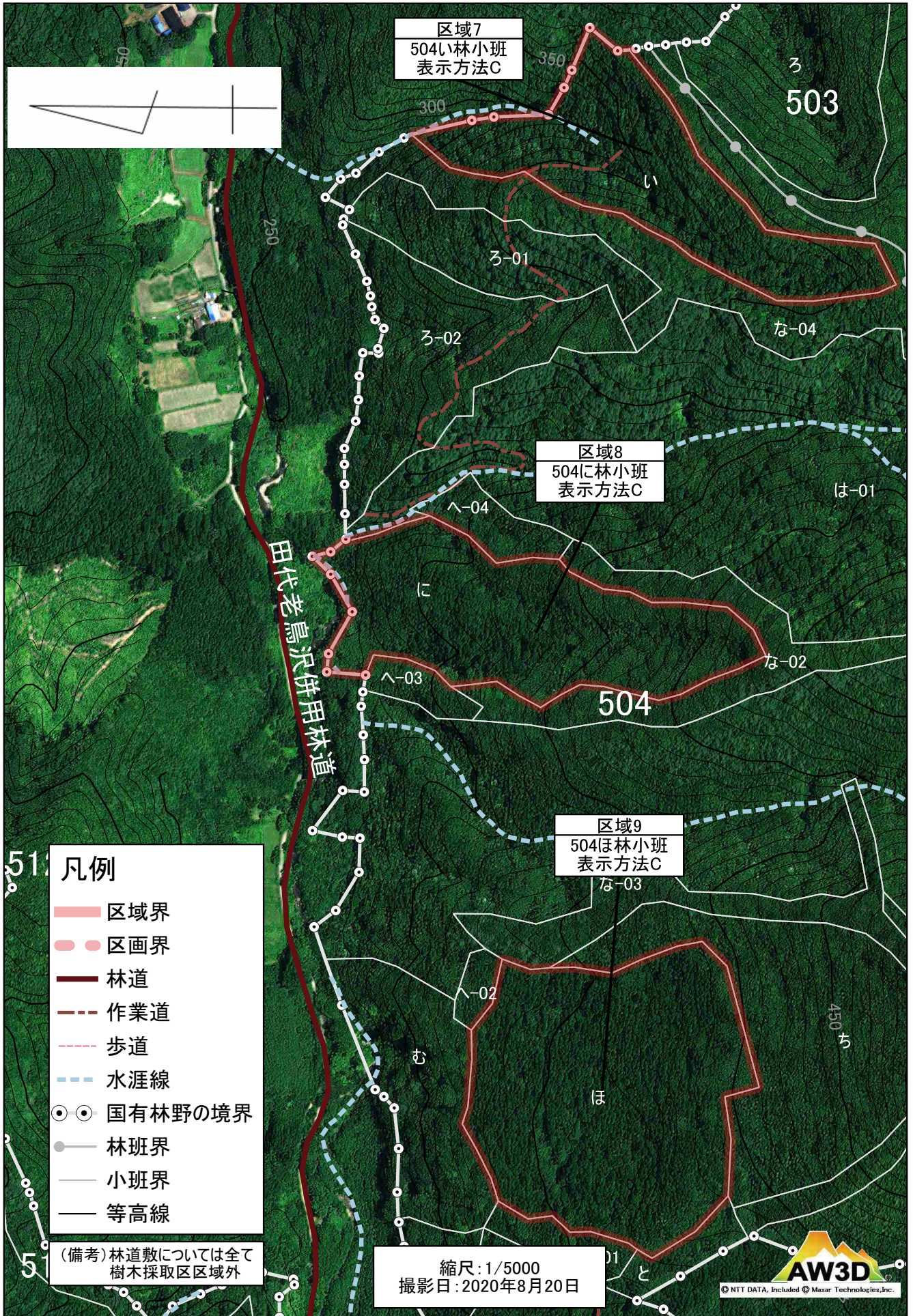
東北2田子地区樹木採取区区域図  
 青森県三戸郡田子町遠瀬字遠瀬深山国有林

図面番号 図面4



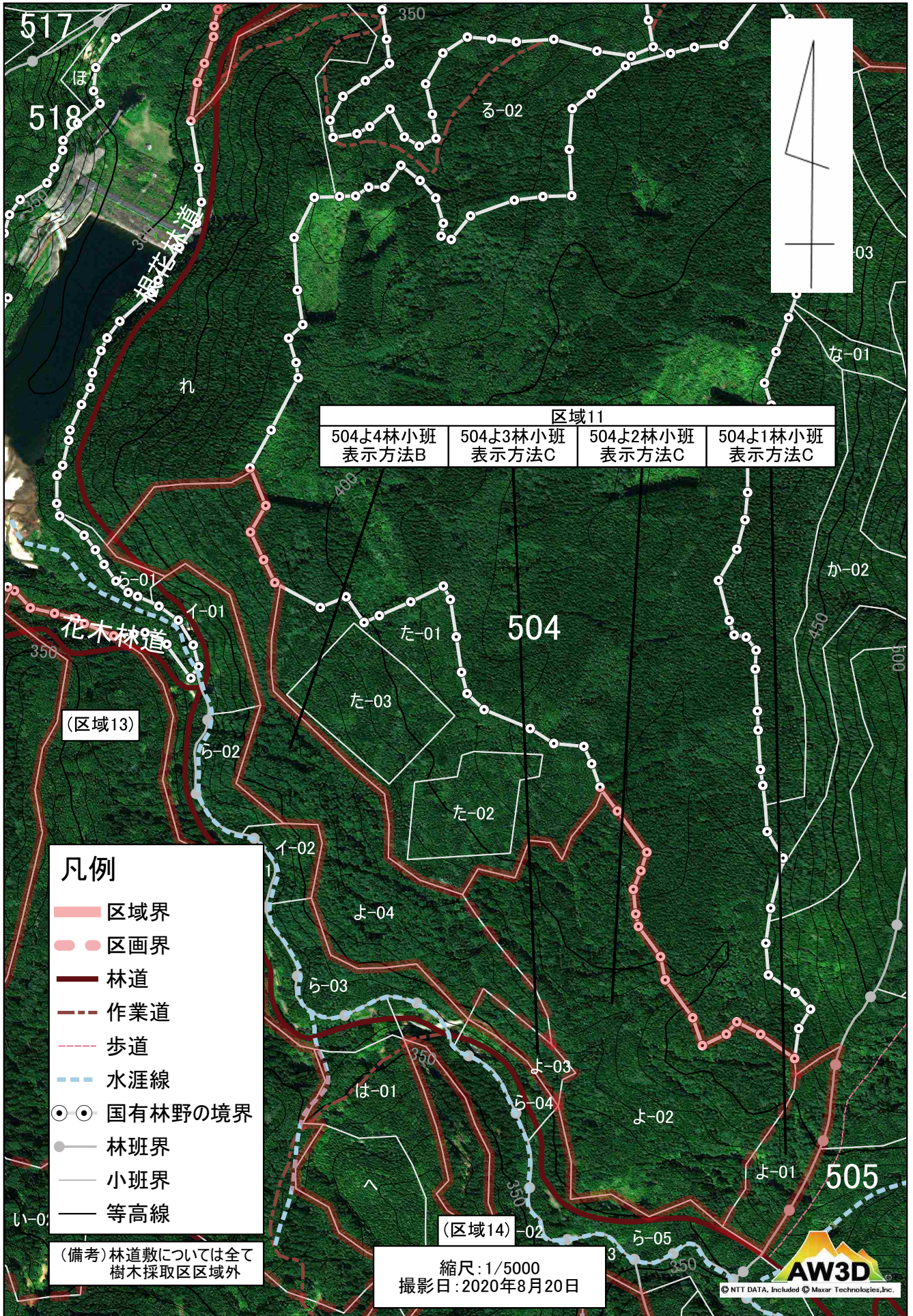
東北2田子地区樹木採取区区域図  
 青森県三戸郡田子町遠瀬字遠瀬深山国有林

図面番号 図面5



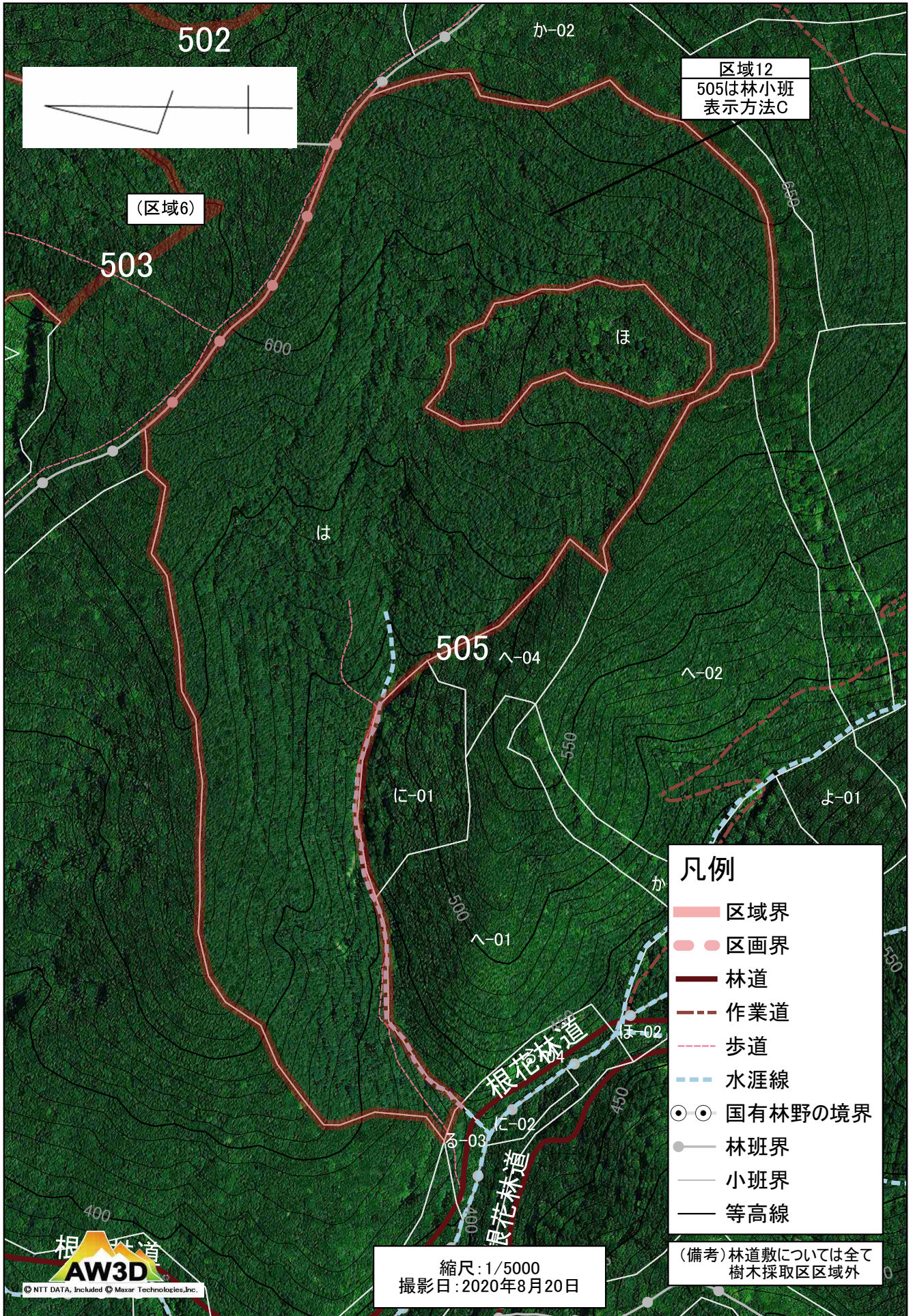


青森県三戸郡田子町遠瀬字遠瀬深山国有林



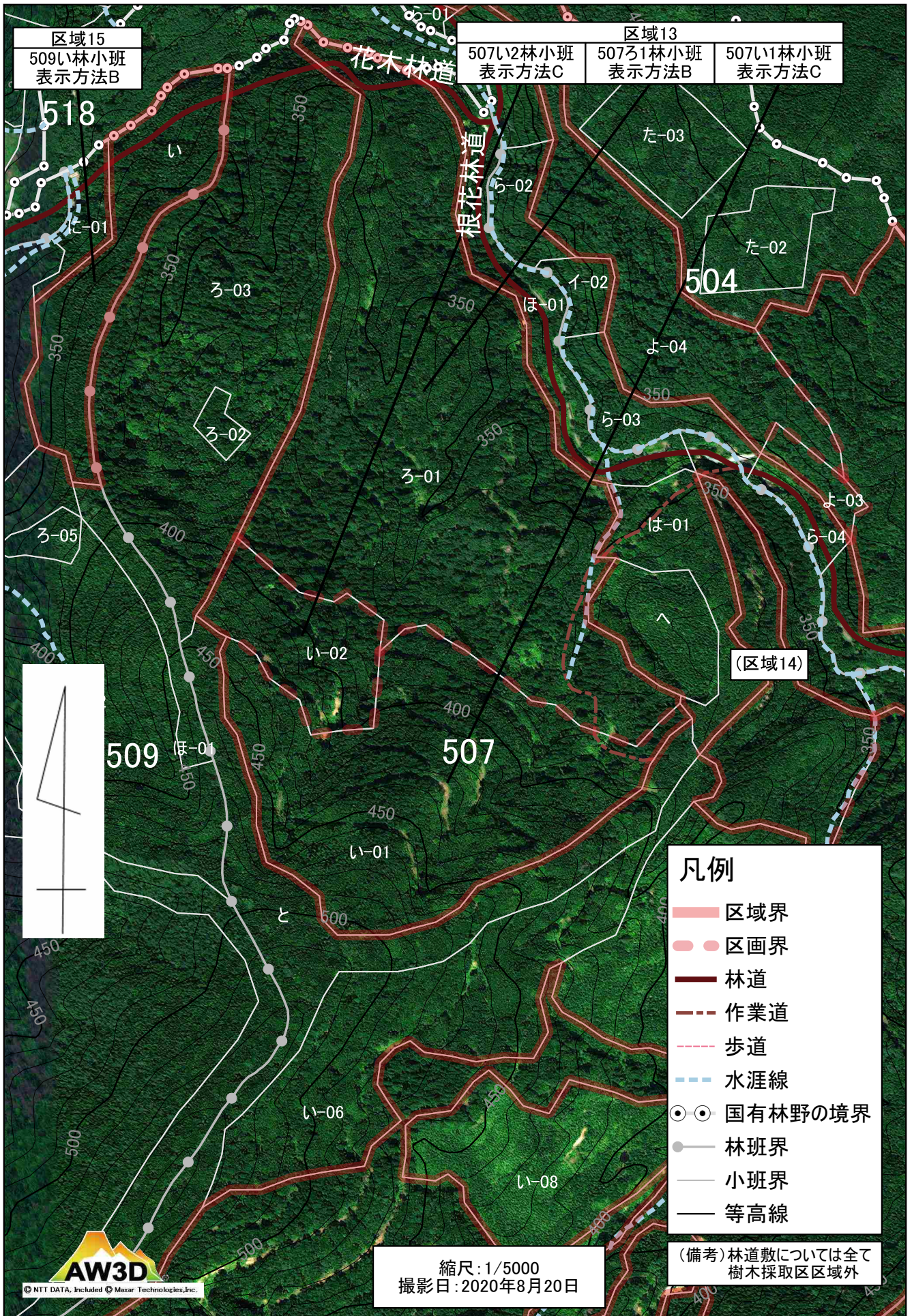
東北2田子地区樹木採取区区域図  
 青森県三戸郡田子町遠瀬字遠瀬深山国有林

図面番号 図面8





青森県三戸郡田子町遠瀬字遠瀬深山国有林



区域15  
509い林小班  
表示方法B

区域13  
507い2林小班  
表示方法C  
507ろ1林小班  
表示方法B  
507い1林小班  
表示方法C

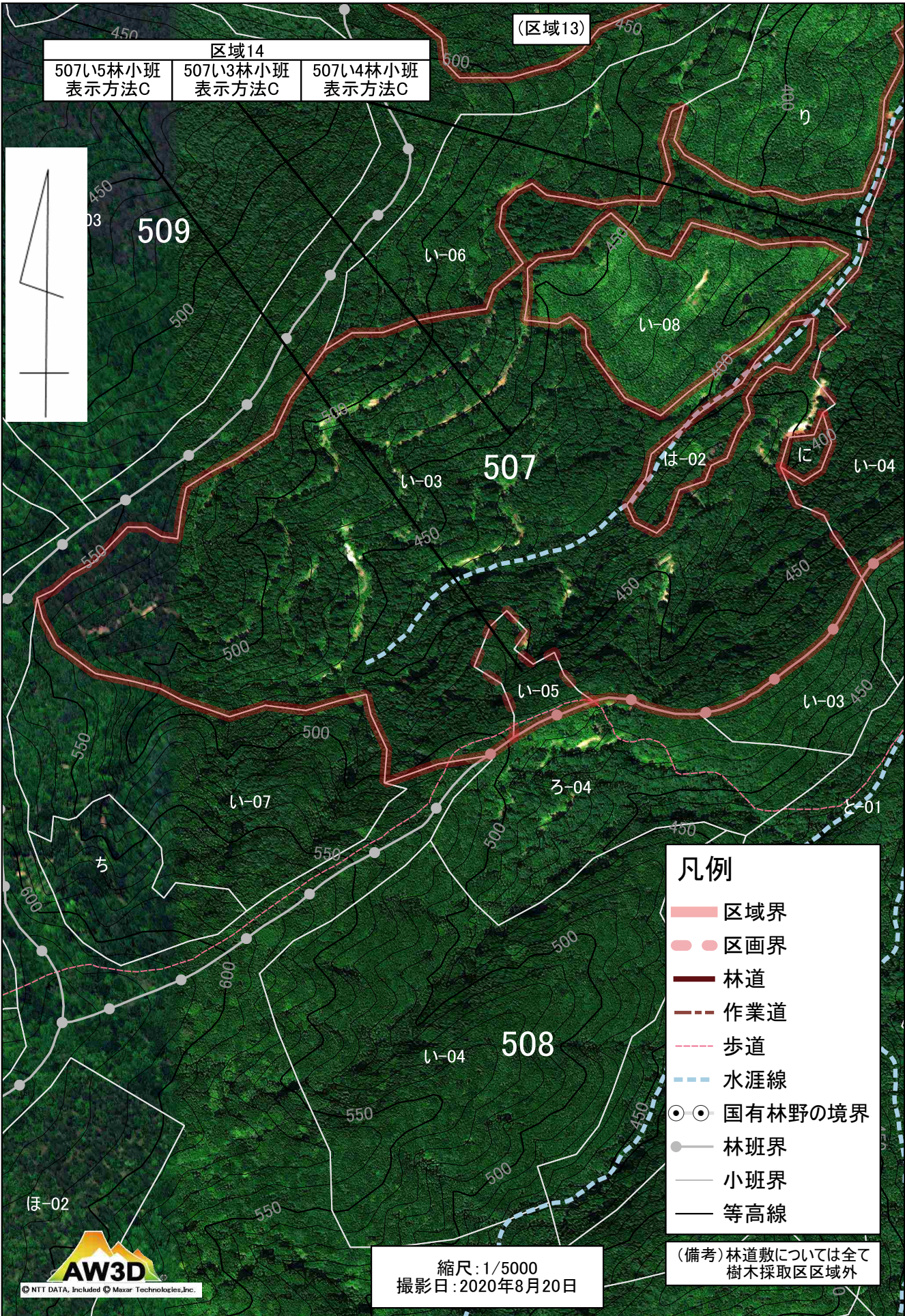
- 凡例**
- 区域界
  - 区画界
  - 林道
  - - - 作業道
  - - - 歩道
  - - - 水涯線
  - ○ 国有林野の境界
  - 林班界
  - 小班界
  - 等高線



縮尺: 1/5000  
撮影日: 2020年8月20日

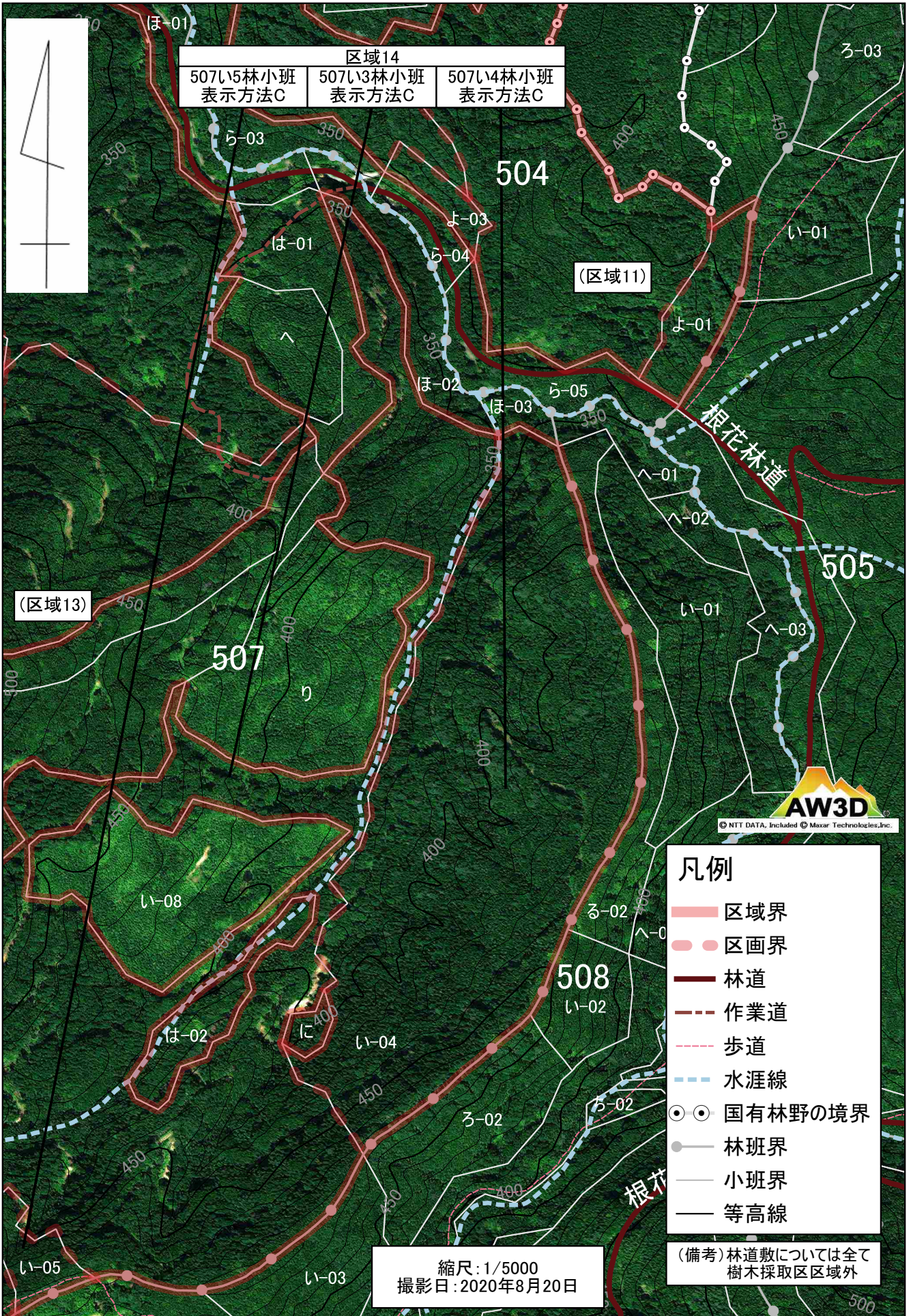
(備考) 林道数については全て  
樹木採取区区域外

東北2田子地区樹木採取区区域図  
 青森県三戸郡田子町遠瀬字遠瀬深山国有林



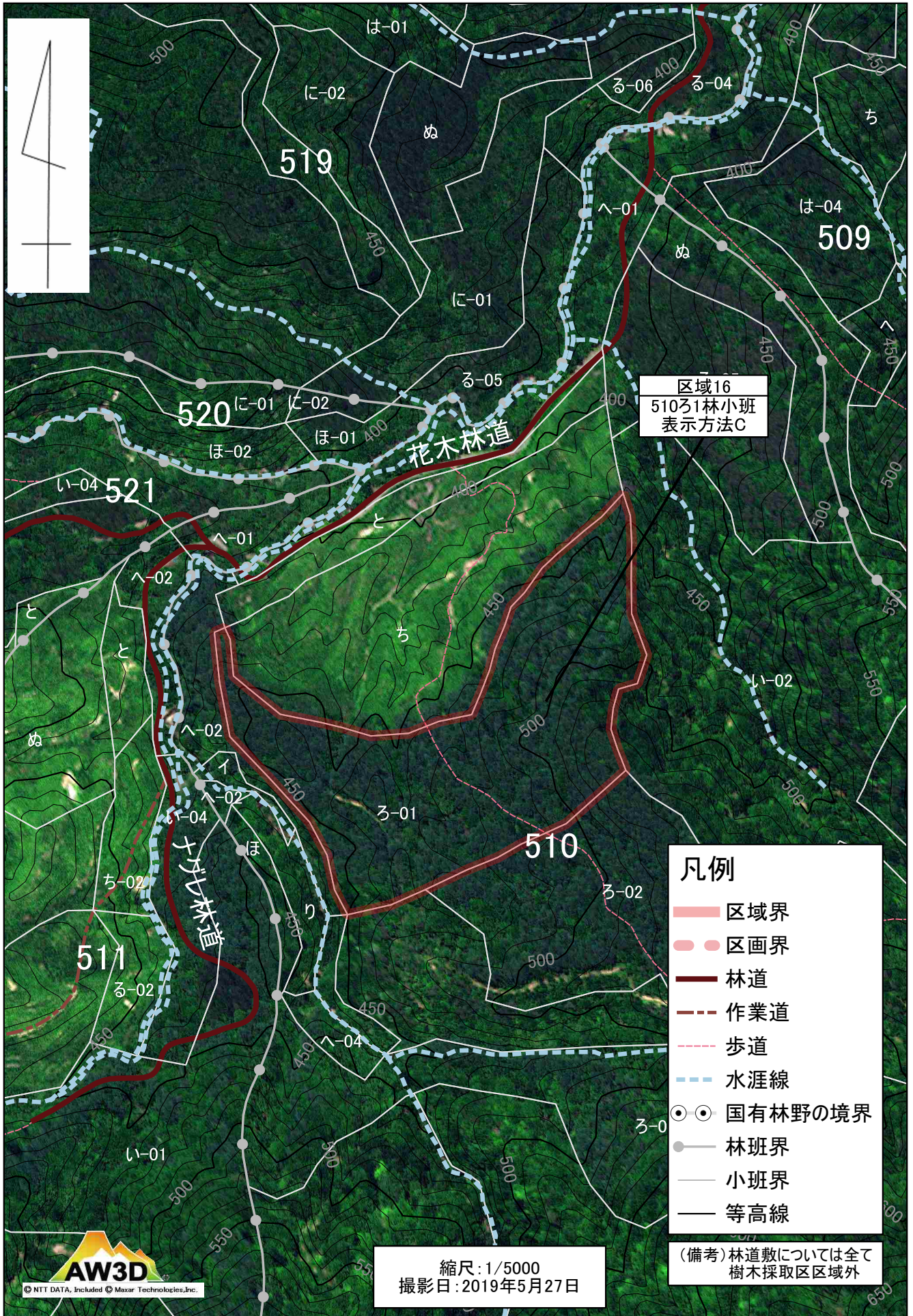
東北2田子地区樹木採取区区域図  
 青森県三戸郡田子町遠瀬字遠瀬深山国有林

図面番号 図面11



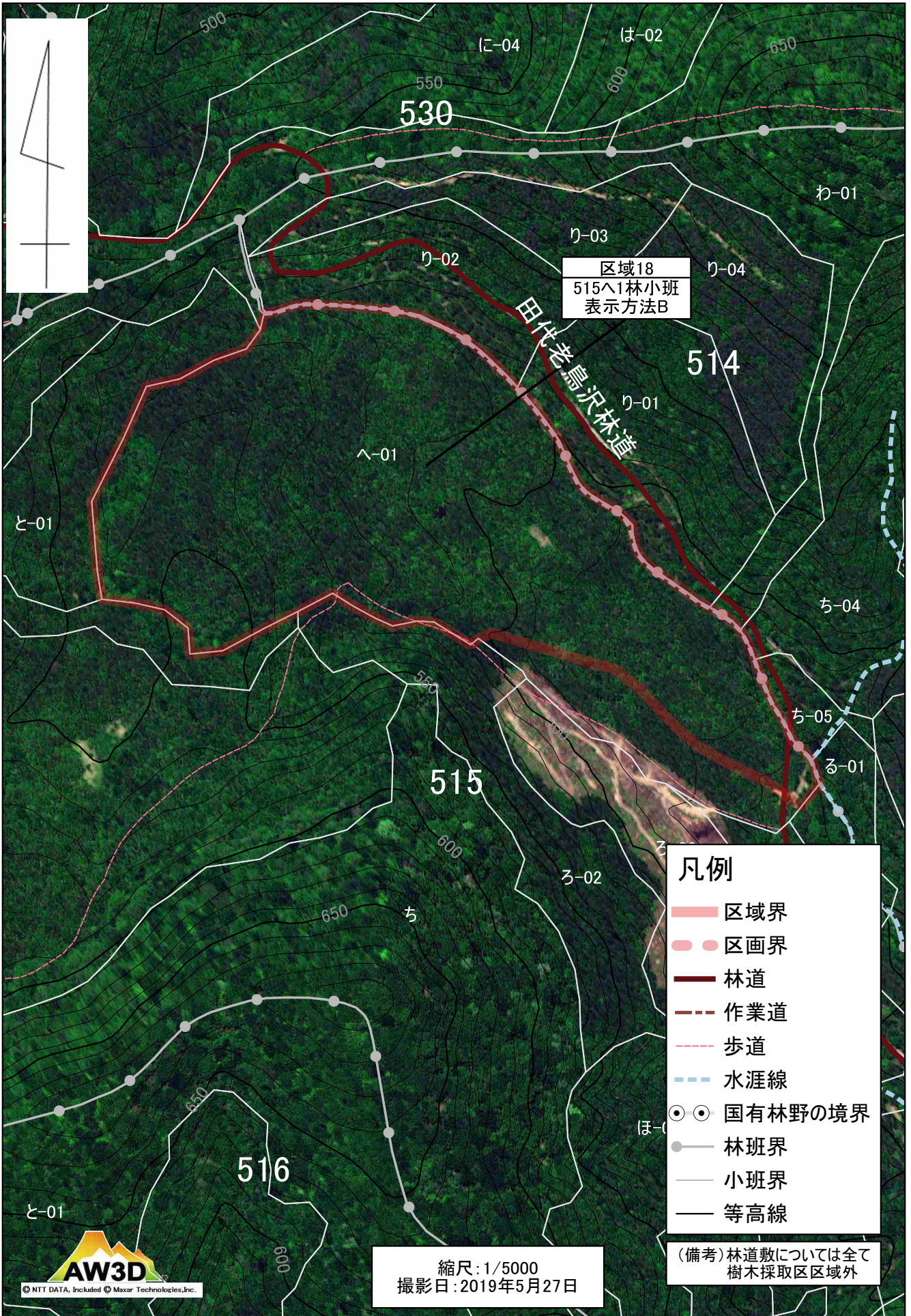
東北2田子地区樹木採取区区域図  
 青森県三戸郡田子町遠瀬字遠瀬深山国有林

図面番号 図面12



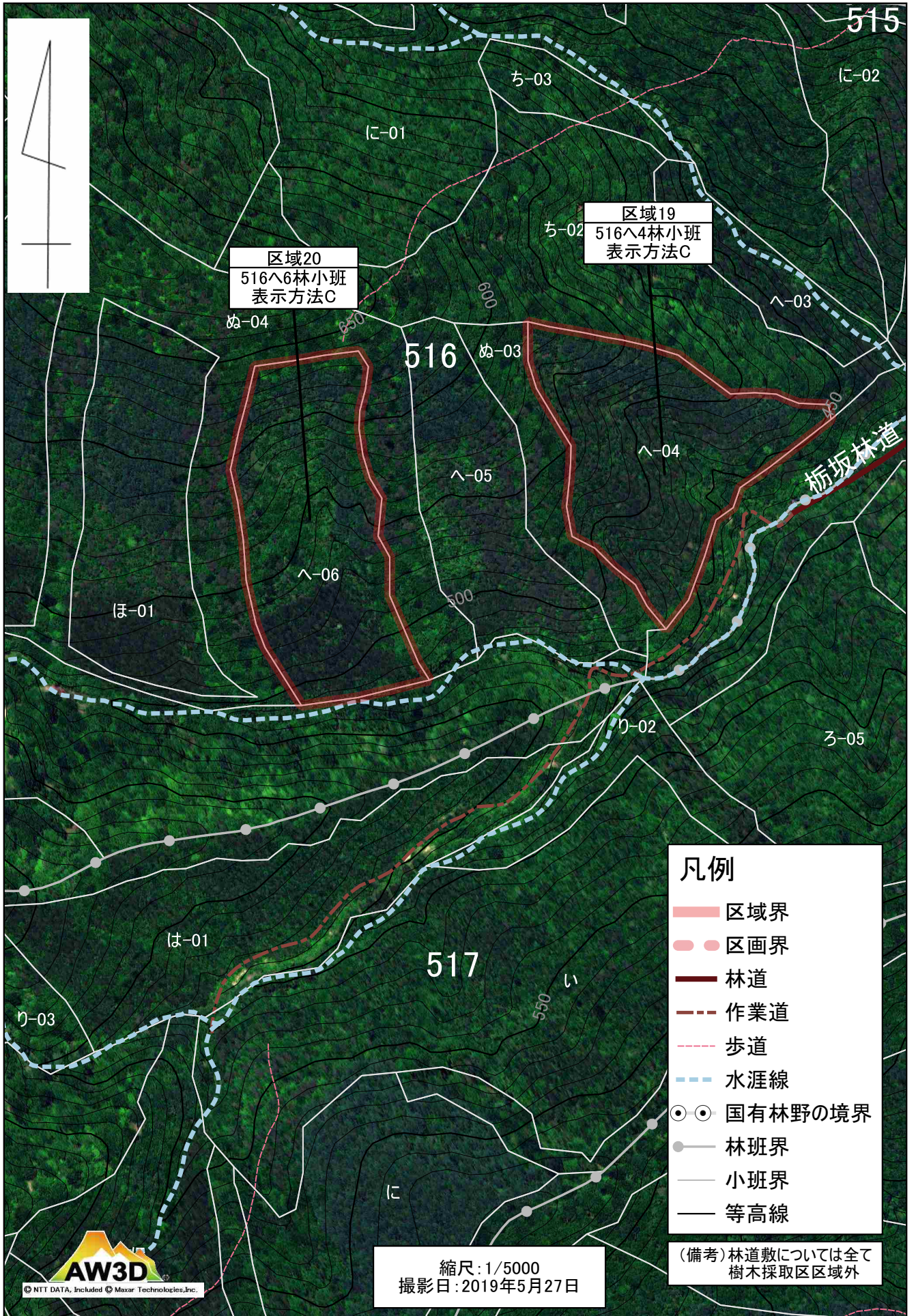
東北2田子地区樹木採取区区域図  
 青森県三戸郡田子町遠瀬字遠瀬深山国有林

図面番号 図面13



東北2田子地区樹木採取区区域図  
 青森県三戸郡田子町遠瀬字遠瀬深山国有林

図面番号 図面14



区域20  
 516へ6林小班  
 表示方法C

区域19  
 516へ4林小班  
 表示方法C

- 凡例
- 区域界
  - - - 区画界
  - 林道
  - - - 作業道
  - - - 歩道
  - - - 水涯線
  - ⊙ ⊙ 国有林野の境界
  - 林班界
  - 小班界
  - 等高線

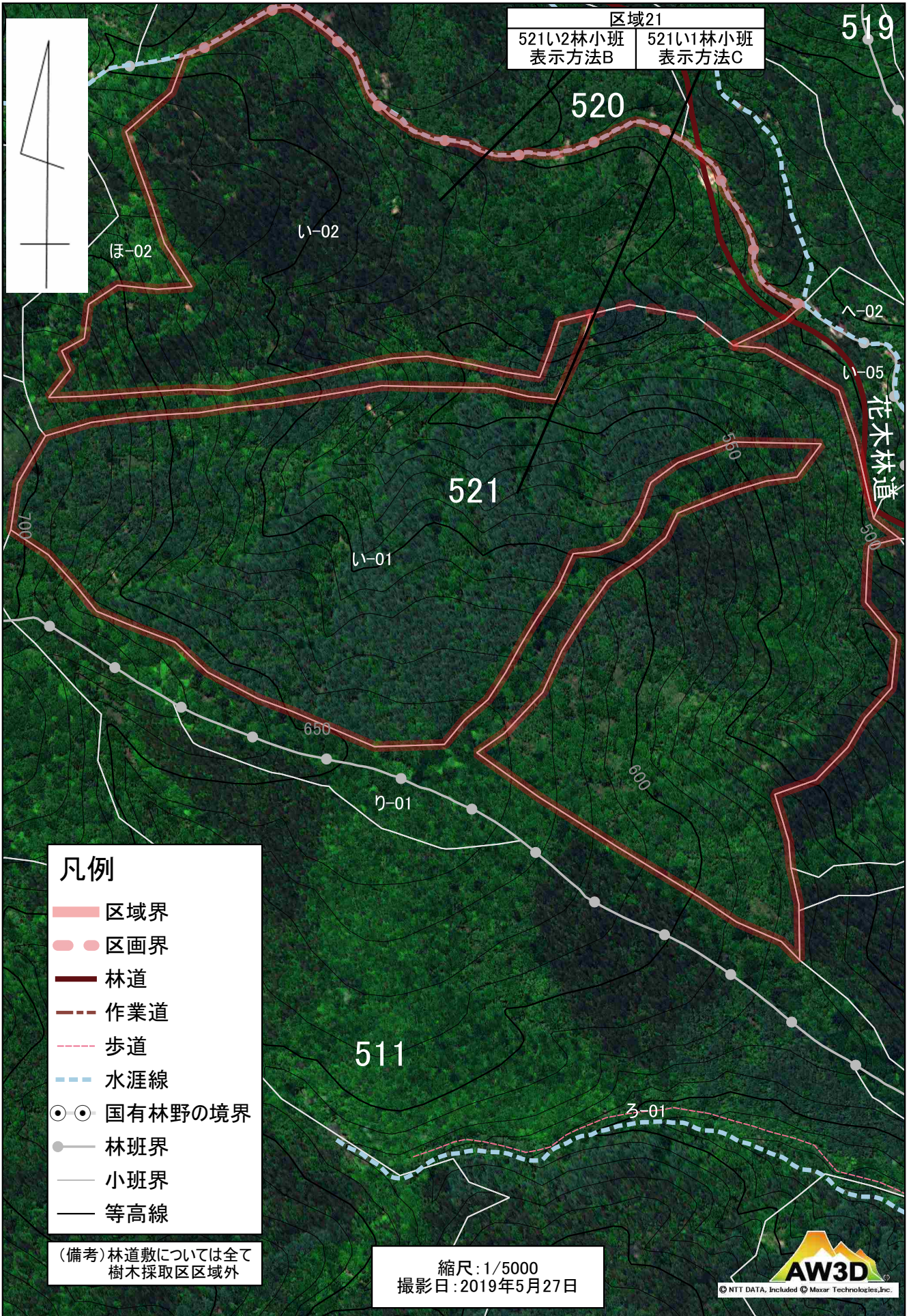
縮尺: 1/5000  
 撮影日: 2019年5月27日

(備考) 林道数については全て  
 樹木採取区区域外



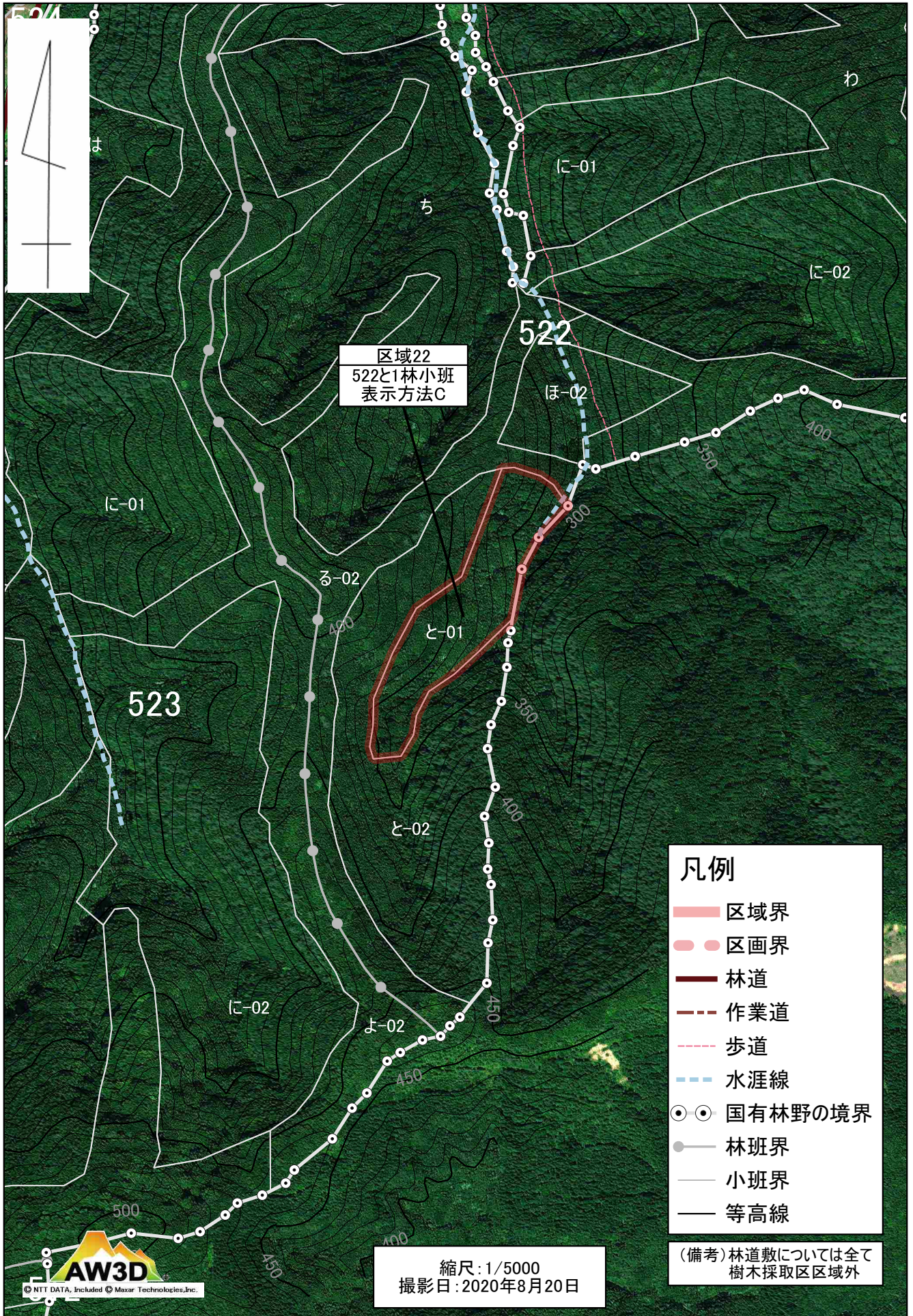
東北2田子地区樹木採取区区域図  
 青森県三戸郡田子町遠瀬字遠瀬深山国有林

図面番号 図面15



東北2田子地区樹木採取区区域図  
青森県三戸郡田子町関字南来満山国有林

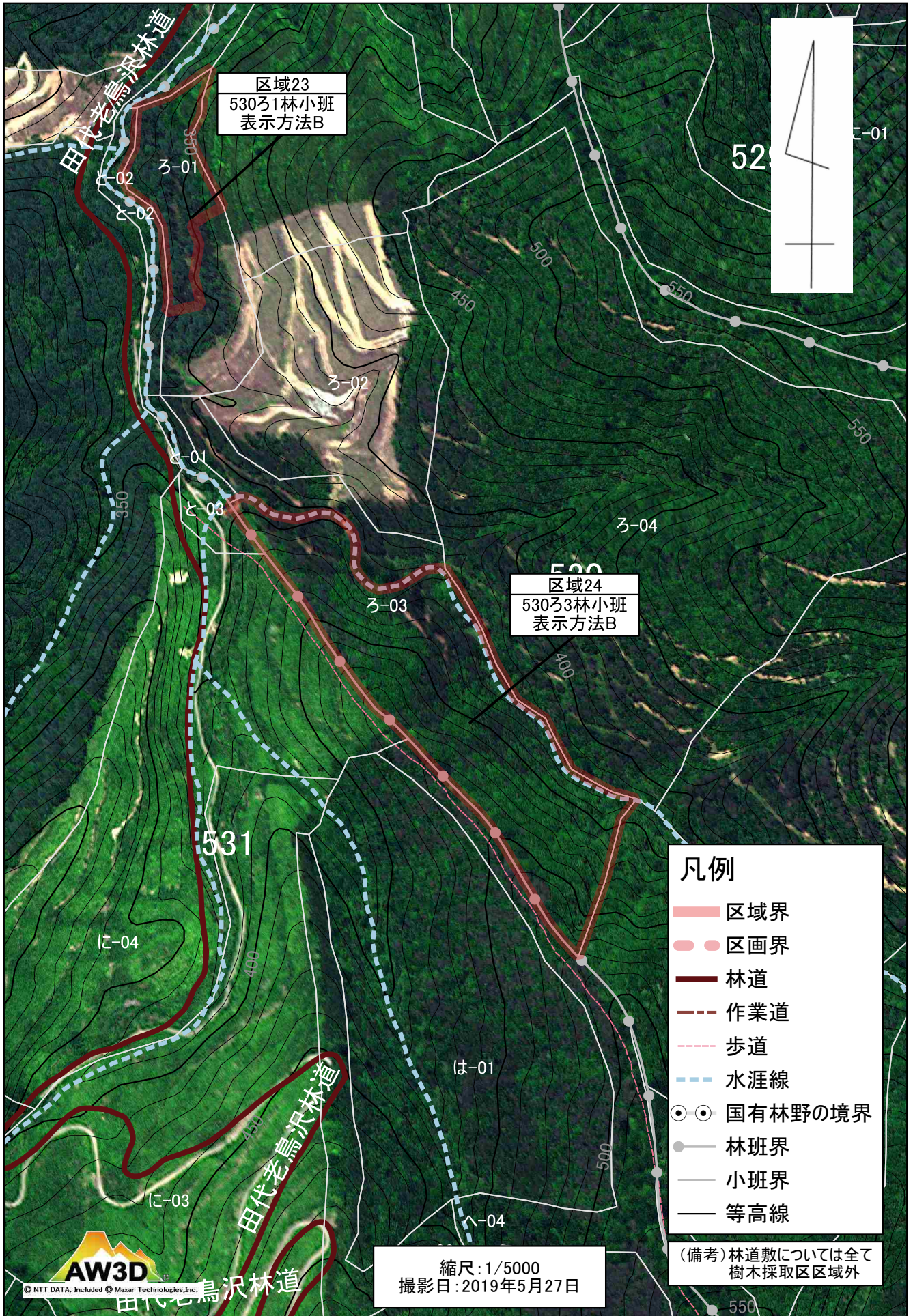
図面番号 図面16





東北2田子地区樹木採取区区域図  
 青森県三戸郡田子町関字南来満山国有林

図面番号 図面17



AW3D  
 © NTT DATA, Included © Maxar Technologies, Inc.  
 田代老鳥沢林道

縮尺: 1/5000  
 撮影日: 2019年5月27日

(備考) 林道数については全て  
 樹木採取区区域外