
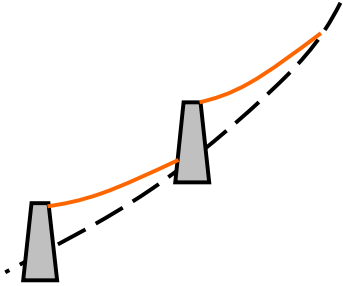




実施箇所	これまでの取組状況
<p>①国道398号線へ接続する林道の緊急整備</p> 	<p>・被災した国道398号線の緊急復旧工事のための資材運搬路として、鎌内国有林林道を緊急に整備(18日より緊急車両(工事車両)通行中)</p> <p style="border: 1px solid black; padding: 2px; display: inline-block;">工事完了</p>
<p>②(市道)馬場駒の湯線の整備</p> 	<p>荒砥沢ダム上流部の復旧対策のほか、孤立化した集落(栗原市耕英地区)への通行確保にも資する(市道)馬場駒の湯線の崩土を除去(国有林に接する部分の崩土除去を6月22日完了)</p> <p style="border: 1px solid black; padding: 2px; display: inline-block;">工事完了</p>
<p>③栗駒ダム上流</p>  <p style="text-align: center;">放森地区作業状況(7月9日)</p>	<p>【警戒避難支援対策】</p> <p>・土石流センサー1基設置(駒の湯温泉搜索現場の安全対策)</p> <p style="border: 1px solid black; padding: 2px; display: inline-block;">設置済</p> <p>【応急・復旧対策】</p> <p>・7月4日 放森地区の応急対策として大型土のう積工に着手(バックホウ、ブルドーザ計6台、2班9人体制)</p>
<p>④荒砥沢ダム上流</p>  <p style="text-align: center;">荒砥沢ダム監視カメラ画像(7月3日)</p>  <p style="text-align: center;">排水工事用作業道整備(7月4日)</p>	<p>【警戒避難支援対策】</p> <p>・土石流センサー2基・傾斜計1基設置</p> <p>・監視カメラ1機設置</p> <p style="border: 1px solid black; padding: 2px; display: inline-block;">設置済</p> <p>【応急・復旧対策】</p> <p>(二迫川地区 地すべり地内の排水工事)</p> <p>・6月23日 国有林野内直轄治山災害関連緊急事業採択</p> <p>・7月1日より工事現場までの作業道整備開始</p> <p>・7月5日より排水工事に着手</p> <p>(バックホウ2台、6人体制、排水工事用作業道の整備)</p> <p>(二迫川地区 ダム上流部の地すべり調査)</p> <p>・6月27日 国有林野内直轄治山災害関連緊急事業採択</p> <p>・7月3日より地すべり調査に着手</p>

実施箇所	これまでの取組状況
<p>⑤花山湖上流</p>  <p>小川原地区 実施設計調査業務状況</p> <p>〈土留エイメージ図〉</p>  <p>※点線は元の斜面 傾斜が緩やかになり、土砂が安定する。</p>	<p>【警戒避難支援対策】</p> <ul style="list-style-type: none"> ・土石流センサー1基設置 <p style="border: 1px solid black; padding: 2px; display: inline-block;">設置済</p> <p>(土石流センサー、水位計の追加設置を検討中)</p> <p>【応急・復旧対策】</p> <p>(一迫川地区(小川原地区) 崩落土砂流出防止対策(土留工))</p> <ul style="list-style-type: none"> ・6月23日 国有林野内直轄治山災害関連緊急事業採択 ・7月1日より実施設計調査に着手 <p>(一迫川地区(河原小屋沢) 溪間対策(治山ダム))</p> <ul style="list-style-type: none"> ・6月27日 国有林野内直轄治山災害関連緊急事業採択 ・7月4日より実施設計調査に着手 <p>(一迫川地区(湯ノ倉上流) 溪間対策(治山ダム))</p> <ul style="list-style-type: none"> ・7月2日 国有林野内直轄治山災害関連緊急事業採択 <p>《今後の予定》</p> <p>(一迫川地区(小川原地区))</p> <ul style="list-style-type: none"> ・実施設計後、土留工に着手予定 ※土留工:崩壊斜面の表土を動かさないようにすることで、崩壊の拡大を防止する工事 <p>(一迫川地区(河原小屋沢))</p> <ul style="list-style-type: none"> ・実施設計後、工事用作業道の整備に着手予定
<p>⑥県道築館栗駒公園線(行者滝周辺)</p> 	<p>【応急・復旧対策】</p> <ul style="list-style-type: none"> ・流木による二次災害を防ぐため、行者滝周辺の倒木等処理 <p style="border: 1px solid black; padding: 2px; display: inline-block;">工事完了</p>
<p>⑦林道の復旧事業</p>  <p>被災した林道の現況(マダラ沢林道)</p>	<p>【応急・復旧対策】</p> <ul style="list-style-type: none"> ・7月8日 国有林林道3路線の林道施設災害復旧事業採択(揚石林道、マダラ沢林道、山王林道)