

調査範囲区域図

□ 主な調査範囲




1. 要 因：令和元年10月12日～13日に東北地方を縦断した台風19号
2. 調査期間：令和元年10月15日～18日の4日間で、計8フライトの調査を実施
3. 調査場所：宮城県・岩手県内の民有林・国有林
4. 調査機関：東北森林管理局、宮城県、岩手県



ヘリコプターに乗り込む調査職員



上空からの目視による被害確認



【宮城県内の調査結果概要】

1. 調査期間：令和元年10月15日～16日（計5フライト）
2. 調査職員：東北森林管理局 仙台森林管理署・宮城北部森林管理署、宮城県
3. 調査概要：丸森町において、山腹崩壊や土石流の発生が確認されました。その他の調査を行った範囲では、山腹崩壊、土石流の発生痕跡などは確認されませんでした。

調査飛行ルート

■ 主な調査範囲



①丸森町廻倉付近：民有林



②丸森町^{おろひら}殿平付近：民有林




③丸森町離森付近：民有林



④丸森町堂平付近：国有林



⑤七ヶ宿町県境付近：国有林



⑥加美町船形連峰周辺：国有林



⑦栗原市荒砥沢付近：国有林



⑧南三陸金華山国定公園付近：国有林



⑨牡鹿半島周辺：国・民有林



⑩石巻市根岸付近：民有林

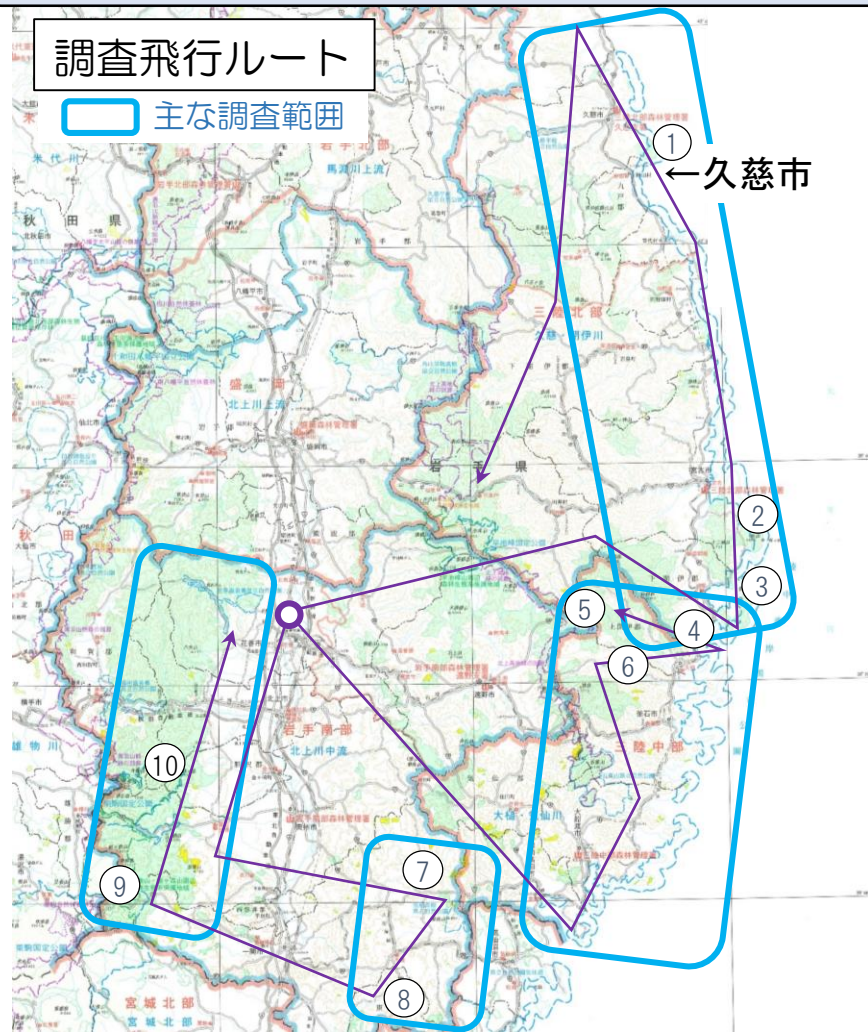


【岩手県内の調査結果概要】

1. 調査期間：令和元年10月17日～18日（計3フライト）
2. 調査職員：東北森林管理局 三陸中部森林管理署・三陸北部森林管理署・岩手南部森林管理署、岩手県
3. 調査概要：久慈市において、山腹崩壊の発生が確認されました。その他の調査を行った範囲では、山腹崩壊、土石流の発生痕跡などは確認されませんでした。

調査飛行ルート

□ 主な調査範囲




①久慈市久喜付近：国有林




②宮古市重茂付近：民有林



③山田町船越付近：国・民有林



④山田町織笠付近：国有林



⑤大槌町金沢付近：民有林



⑥釜石市橋野町付近：国有林



⑦一関市大東町付近：民有林



⑧一関市室根町付近：民有林



⑨一関市巖美町付近：国有林



⑩北上市和賀町付近：国有林

