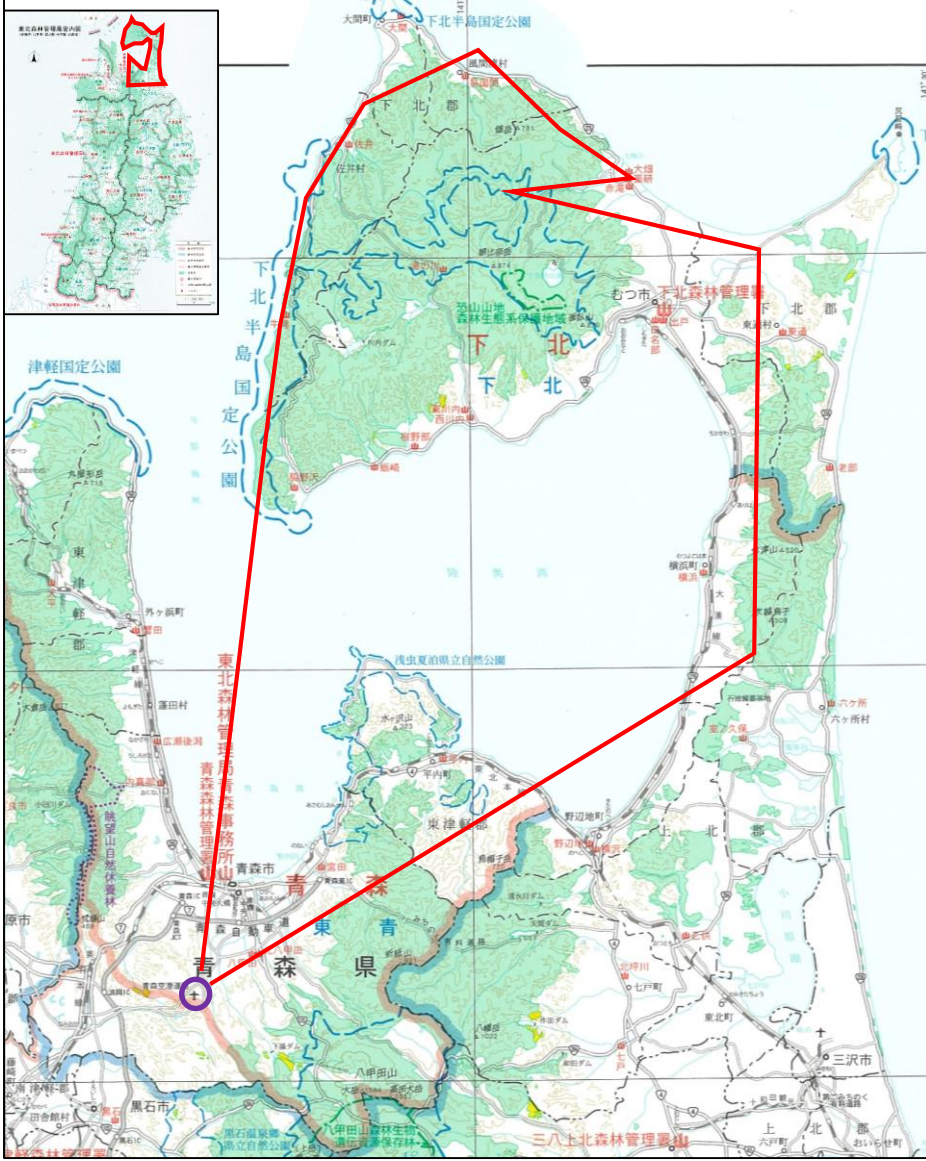


## 調査飛行ルート図

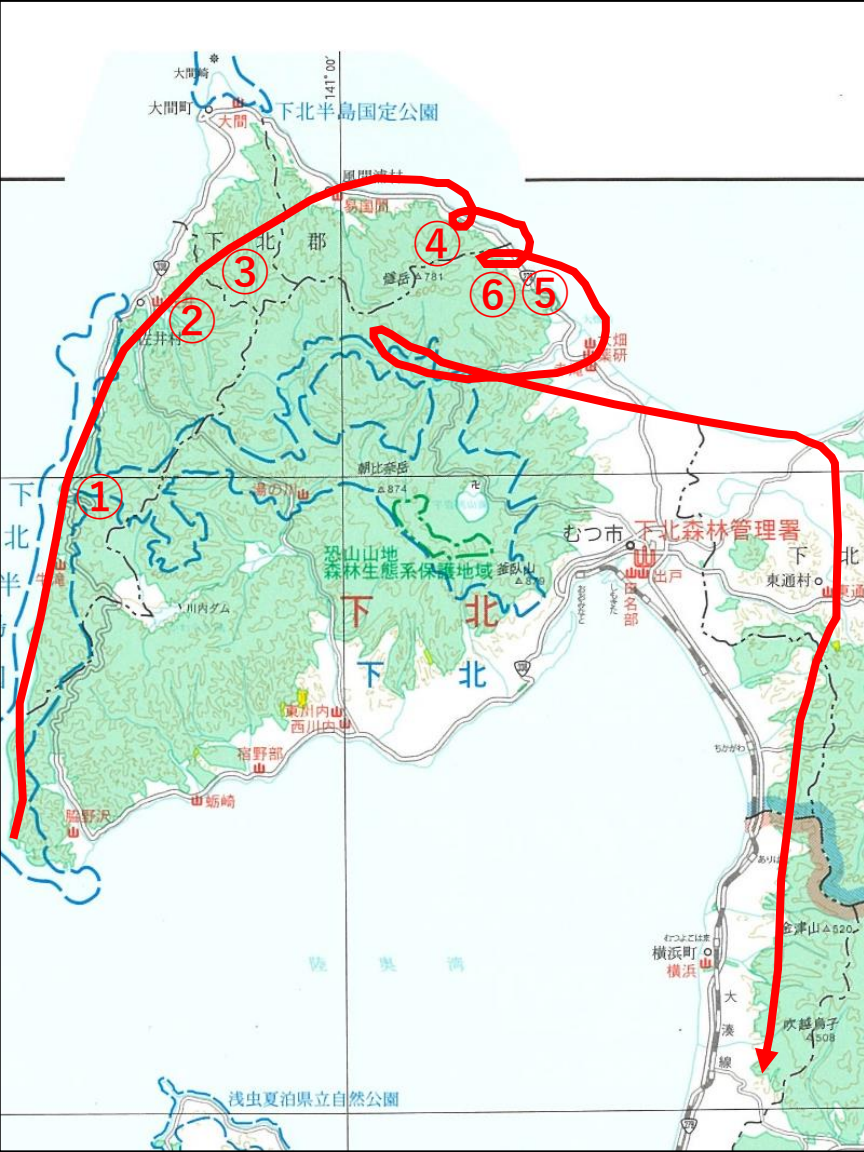


1. 要 因：台風9号から変わった温帯低気圧の影響
2. 調査期間：令和3年8月16日で、計2フライトの調査を実施
3. 調査場所：青森県北部の民有林・国有林
4. 調査機関：東北森林管理局、青森県



ヘリコプターに乗り込む調査職員


- 1. 調査日：令和3年8月16日
- 2. 調査職員：東北森林管理局、下北森林管理署、青森県
- 3. 調査概要：広範囲で局所的に崩壊が発生し、国道279号等への土砂流出等による被害が確認されました。



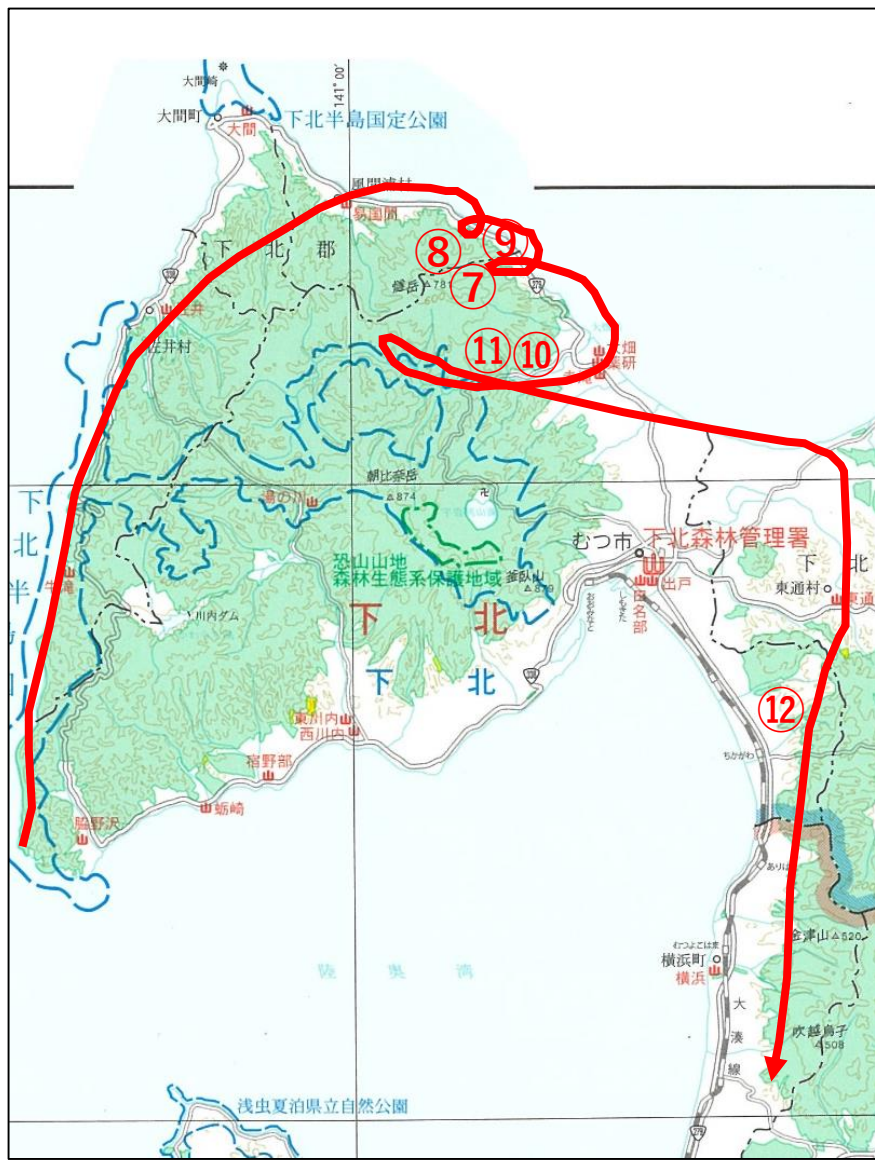

⑦国有林2087林班（むつ市）



⑧国有林2084林班（風間浦村）



⑨民・国有林（むつ市）



⑩国有林1172林班（むつ市）



⑪国有林1039林班（むつ市）



⑫国有林437林班（東通村）



目視する限りでは崩壊等は確認されなかった。