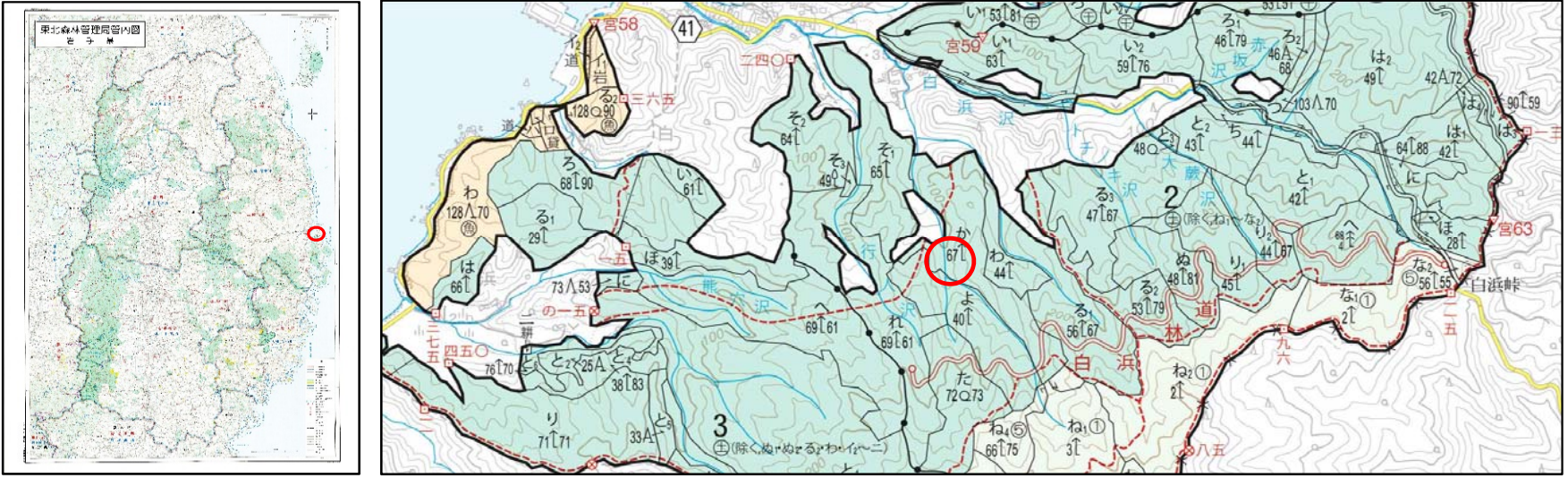


## 地区概要表

事業名	復旧治山(国有林)	事業計画期間	令和4年度～令和6年度(3年間)	事業実施地区名 (都道府県名)	しらはまちく 白浜地区 (岩手県)
事業目的	<p>本地区は、宮古市東部に位置している。令和元年10月に発生した台風第19号による局地的な大雨の影響で、風化した花崗岩を含む土砂が土石流となり、下流の保全対象に流出した。その後、国有林野内直轄治山災害関連緊急事業により溪間工2基を施工し、早急に施設整備を行ったが、溪床内には不安定土砂が残存しており、今後の降雨等によってはこれらが流出し、保全対象に再び被害を及ぼすおそれがある。このことから、溪間工を施工し、荒廃した溪流を早期に安定させることを目的として事業を実施する。</p>			事業実施主体	東北森林管理局 三陸北部森林管理署
主な事業内容	溪間工2基				
主な保全対象	人家、県道				
総事業費	170,000千円				
位置図	<div style="display: flex; align-items: flex-start;"> <div style="width: 20%; border: 1px solid black; padding: 5px; margin-right: 10px;"> <div style="text-align: center; border: 1px solid black; width: 20px; height: 20px; margin: 0 auto; border-radius: 50%; background-color: white; border: 2px solid red; margin-bottom: 5px;"></div> <p style="font-size: small;">施工箇所</p> </div> <div style="width: 80%;">  </div> </div>				

## 地区概要表

事業名	予防治山(国有林)	事業計画期間	令和4年度～令和5年度(2年間)	事業実施地区名 (都道府県名)	なしきさわ 梨ノ木沢 (宮城県)
事業目的	本地区は、石巻市北東部に位置し、崩壊土砂流出危険地区に指定されている。これまでに大きな災害は発生していないが、近年多発する大雨等により土砂の流出が発生すれば、直下の保全対象へ被害を及ぼすおそれがある。このことから、本溪流の安定化を図り、災害の発生を未然に防止することを目的として事業を実施する。			事業実施主体	東北森林管理局 宮城北部森林管理署
主な事業内容	溪間工1基				
主な保全対象	県道				
総事業費	26,000千円				

位置図

○ 施工箇所

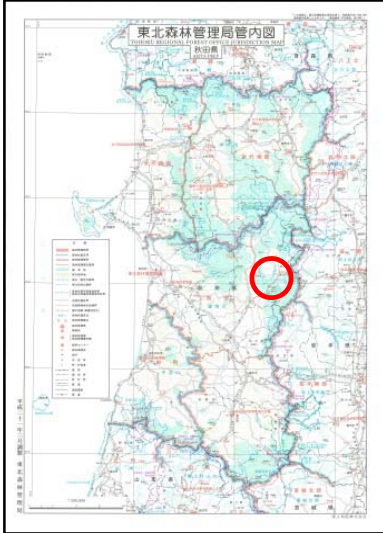
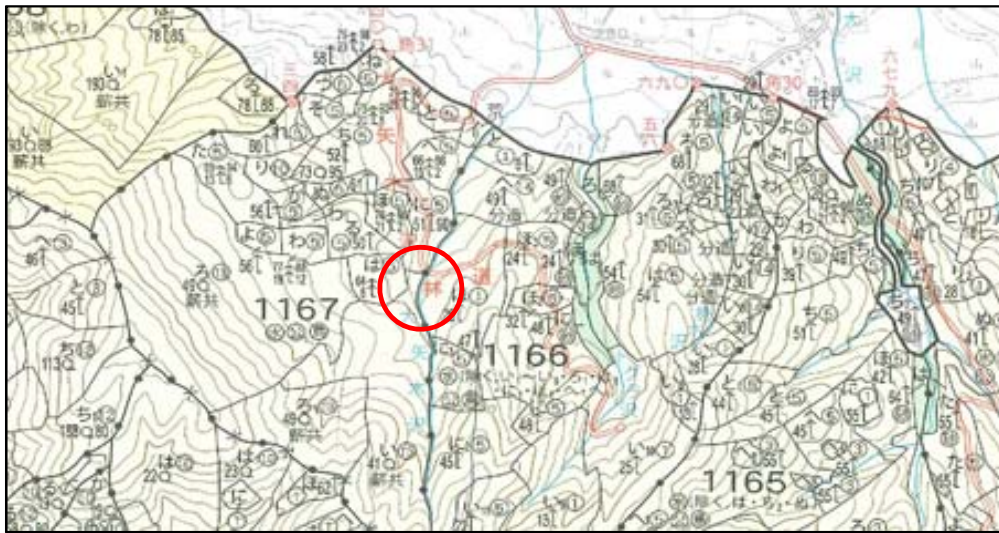




## 地区概要表

事業名	予防治山(国有林)	事業計画期間	令和4年度～令和5年度(2年間)	事業実施地区名 (都道府県名)	おかげこかげちく 大影小影地区 (秋田県)
事業目的	<p>本地区は、仙北市南西部に位置し、崩壊土砂流出危険地区に指定されている。これまでに大きな災害は発生していないが、近年多発する大雨等により土砂の流出が発生すれば、直下の保全対象へ被害を及ぼすおそれがある。このことから、本溪流の安定化を図り、災害の発生を未然に防止することを目的として事業を実施する。</p>			事業実施主体	東北森林管理局 秋田森林管理署
主な事業内容	溪間工1基				
主な保全対象	調整池管理用道路				
総事業費	37,000千円				
位置図	<div style="display: flex; align-items: center;"> <div style="border: 1px solid black; padding: 5px; margin-right: 10px;"> <span style="color: red; font-size: 20px;">○</span> 施工箇所         </div> <div style="flex-grow: 1;">   </div> </div>				

## 地区概要表

事業名	予防治山(国有林)	事業計画期間	令和4年度～令和5年度(2年間)	事業実施地区名 (都道府県名)	おおさわちく 大沢地区 (秋田県)
事業目的	本地区は、仙北市中央部田沢湖南側に位置し、崩壊土砂流出危険地区に指定されている。これまでに大きな災害は発生していないが、近年多発する大雨等により土砂の流出が発生すれば、直下の保全対象へ被害を及ぼすおそれがある。このことから、本溪流の安定化を図り、災害の発生を未然に防止することを目的として事業を実施する。			事業実施主体	東北森林管理局 秋田森林管理署
主な事業内容	溪間工1基				
主な保全対象	県道、林道、農地				
総事業費	44,000千円				
位置図					
○ 施工箇所					

## 地区概要表

事業名	保安林整備(国有林)	事業計画期間	令和4年度～令和5年度(2年間)	事業実施地区名 (都道府県名)	しょうないかいがんちく 庄内海岸地区 (山形県)
事業目的	本地区は、鶴岡市、酒田市、遊佐町の日本海沿岸部に位置し、飛砂防備保安林、潮害防備保安林、防風保安林、保健保安林に指定され、南北に縦走する砂丘に造成されたクロマツ林が日本海からの強風や潮害を防ぎ、保全対象を守っている。本地区の森林では、近年、マツノザイセンチュウによる松枯れの被害が拡大しており、早急な被害木の処理が必要である。また、本地区の一部では、日本海からの強風により砂丘が侵食され、海岸防災林としての機能が低下している箇所がある。このことから、本数調整伐及び砂丘造成を実施し、松枯れ被害の拡大を防止するとともに、砂丘を復旧し、保安林機能の維持・増進を図ることを目的として事業を実施する。			事業実施主体	東北森林管理局 庄内森林管理署
主な事業内容	本数調整伐638ha、砂丘造成750m				
主な保全対象	人家、国道、農地				
総事業費	700,000千円				
位置図	<div style="display: flex; justify-content: space-between;"> <div style="width: 15%;"> <div style="border: 1px solid black; padding: 5px; margin-bottom: 5px;"> <span style="color: red; font-size: 20px;">○</span> 施工箇所                 </div> </div> <div style="width: 85%;"> </div> </div>				