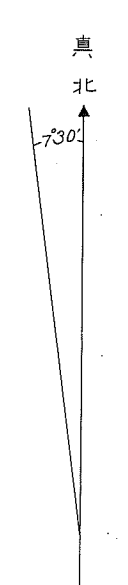
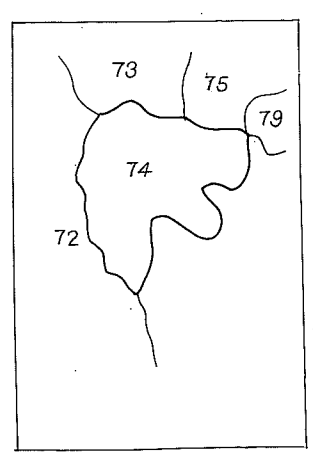
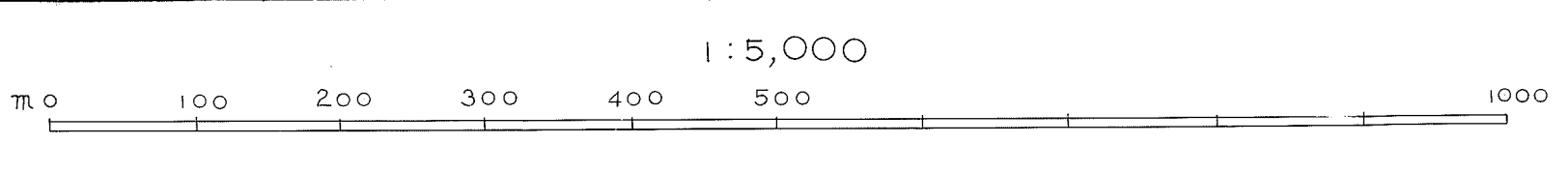


09°69



昭和四十八年十二月編製
大同航測株式会社
東北森林管理局

測 図 昭和36年11月
定 化 方 法 カルタプロッターによる
座 標 系 国 家 系
使用写真 昭和35年8月撮影(山一81)



59.60