図面は貴重な資料です。
有効に使用しましょう。

「測量法に基づく国土地理院長承認（使用）R 4JHs 612」

北上川中流森林計画区

岩手南部森林管理署

第6次国有林野施業実施計画図

面積　113,804.18ha

13片の内第4片

注．林班番号の下の記号は、その林班の全小班に共通する。

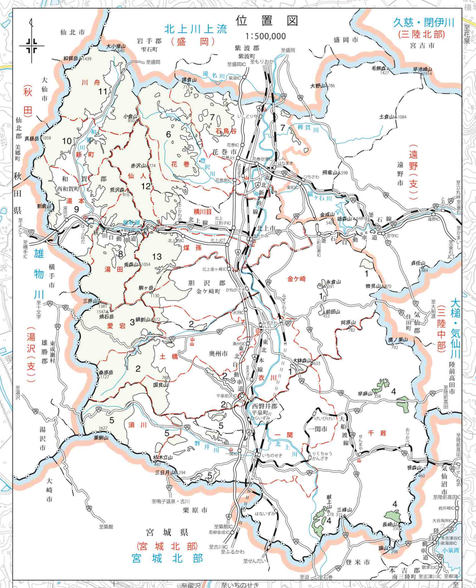

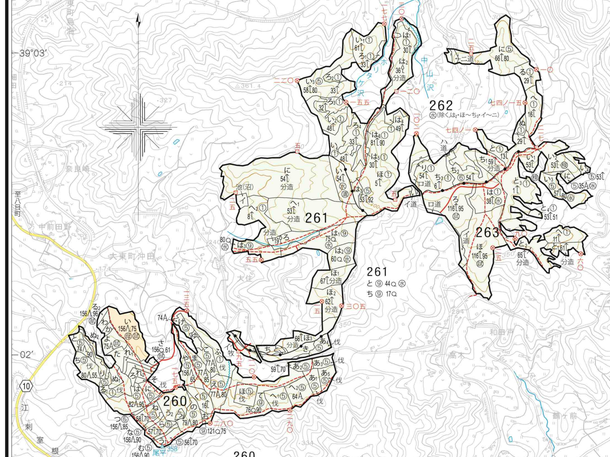

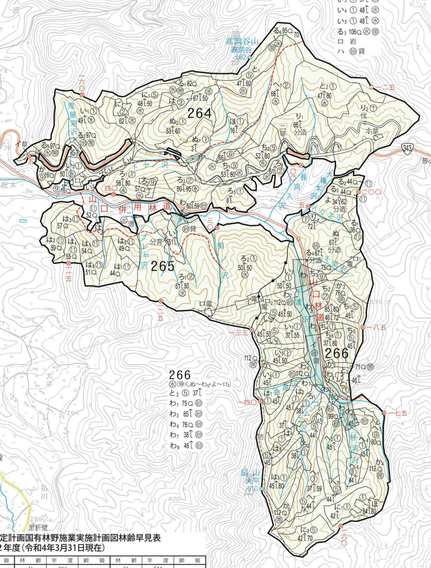

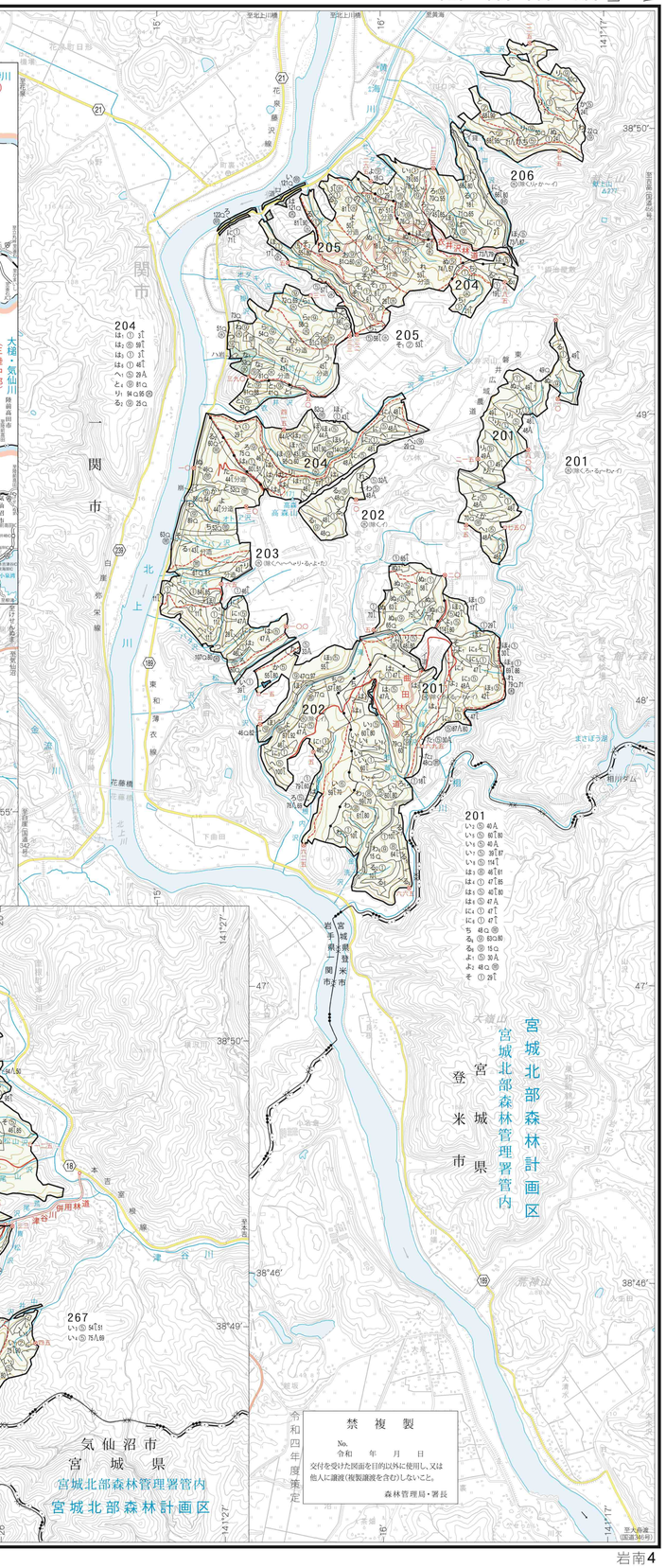

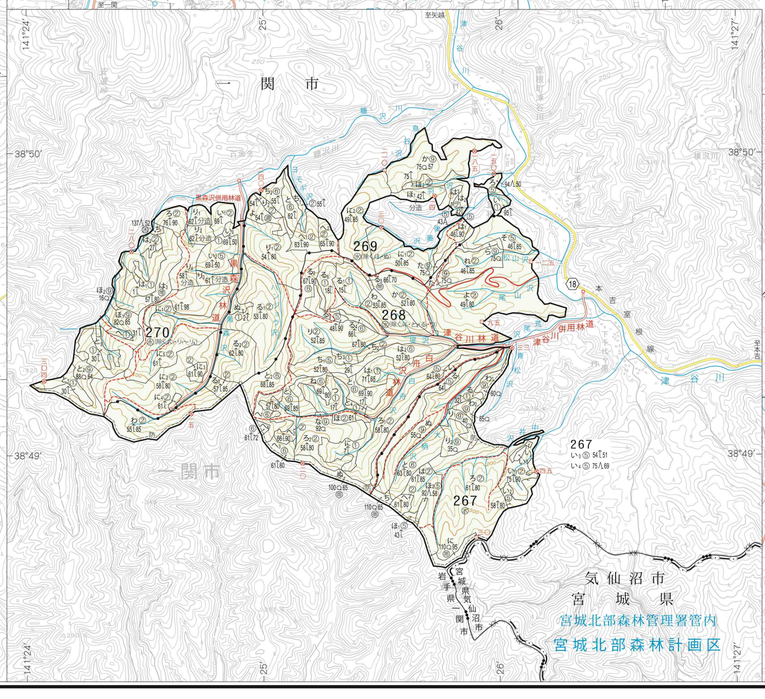

凡例

基準点	△ 三角点	⑥	保安林	水源かん養保安林	⑥	特別母樹・特別母樹林	⑥	施業指標林	植	植樹用地
	▽ 図根点	⑦		土砂流出防備保安林	⑥	普通母樹林	⑥	森林施業モデル林	耕	農耕用地
	□ 石標三角点	⑧		土砂崩壊防備保安林	⑥	風致地区	⑥	展示林	鉱	鉱業用地
境界点	⊕ コンクリート標	⑨		飛砂防備保安林	⑥	分収育林契約に基づく分収林	⑥	保護樹帯	道	道路用地
	⊕ 合成樹脂標等	⑩		防風保安林	⑥	分収育林契約に基づく分収林	⑥	更新困難地	水	水路湖池用地
区	××× 森林管理局界	⑪		潮害防備保安林	⑥	新炭共用林野	⑥	係争地	電	電気事業用地
画	●●● 森林計画区界	⑫		干害防備保安林	⑥	放牧共用林野	放共	森林整備保全機構法第二十一条第一項の規定による公告の日の前日において同法第二十条第一項の規定により設定されている地上権の存する森林	採	採草放牧地
界	×× 森林管理署界・支署界	⑬		なだれ防止保安林	⑥	放牧共用林野	放共		建	建物用地
	× 担当区界	⑭		落石防止保安林	⑥	森林整備保全機構法第二十一条第一項の規定による公告の日の前日において同法第二十条第一項の規定により設定されている地上権の存する森林	地		雲	レクリエーションの森施設用地
	——— 林班界	⑮		魚つき保安林	⑥	生物多様性保全機能強化林	生		貸	貸付地
	——— 小班界	⑯		保健保安林	⑥	生物多様性保全機能強化林	生		温	温泉用地
	——— 同一小班の表示記号	⑰		風致保安林	⑥	希少個体群保護林	希		学	学校用地
	——— 都市界	(仮称)	保安施設地区		⑥	自然観察教育ゾーン	自観		官	その他貸地
	——— 町村界		砂防指定地		⑥	森林スポーツゾーン	森ス		民	官地民木地
機能類型	防山防災・水源かん養タイプ	土砂流出・崩壊防止エリア		特別保護地区	⑥	野外スポーツゾーン	野ス		農	廃棄見込地
	気象害防備エリア			第1種特別地域	⑥	風景ゾーン	景		畜	所管換見込地
	水源涵養タイプ			第2種特別地域	⑥	風致探勝ゾーン	探		替	所属替見込地
	自然維持タイプ			第3種特別地域	⑥	自然観察教育林	観		陸	耕地ひ陸地
	森林空間利用タイプ			普通地域	⑥	森林スポーツ林	ヤ		岩	岩石地
	快適環境形成タイプ			地域区分未定地域	⑥	野外スポーツ地域	野		崩	崩壊地
施業群	① スギ・カラマツ等			特別史跡名勝天然記念物	⑥	風景林	景		荒	荒廃地
	② スギ・カラマツ等長伐期			史跡名勝天然記念物	⑥	風致探勝林	風探		湿	湿地
	③ スギ超長伐期			県定史跡名勝天然記念物	⑥	その他レクリエーションの森	風ス・景ス		草	草生地
	④ 植栽型複層林			市町村定史跡名勝天然記念物	⑥	緑の回廊	緑		高	高山帯
	⑤ アカマツ			世界遺産	⑥	ふれあいの森	ふれ		泉	鉱泉ゆう出地
	⑥ アカマツ長伐期			鳥獣保護区特別保護地区	⑥	木の文化を支える森	木		池	池沼
	⑦ ヒバ等択伐			鳥獣保護区普通地区	⑥	遊々の森	遊		沢	沢数
	⑧ 天然更新型複層林誘導			原生自然環境保全地域	⑥	社会貢献の森	社		その他雑地	
	⑨ 広葉樹択伐			自然環境保全地域特別地区	⑥	多様な活動の森	多		水路	
	⑩ 天然スギ			自然環境保全地域普通地区	⑥	モデルプロジェクトの森			索道・リフト	
	⑪ ナラ等中小径木			都道府県自然環境保全地域	⑥	精英樹保護林	精		電線・電話線	
	⑫ ヒバ等択伐林誘導			都道府県自然環境保全地域	⑥	遺伝子保存林	遺		森林管理署	
				都道府県自然環境保全地域	⑥	検定林	検		森林事務所	
				県緑地環境保全地域	⑥	試験地	試		森林センター等	
				急傾斜地および崩壊危険区域	⑥	渓畔林	渓			
				地すべり防止区域						

林種	人工林	針葉樹	ヒノキ	ひ	林種	天然林	広葉樹	ナラ	な	林種	竹林	竹
			スギ	す				ブナ	ぶ		伐採跡地	伐
			アカマツ	あ				その他広葉樹	広		未立木地	未
			カラマツ	か				針広混交林	針広		天然林更新未了	未A・未B
			その他針葉樹	針				単層林更新未了	未T・未S		育成天然林更新未了	未A・未B
			針広混交林	針広				育成天然林更新未了	未A・未B		苗畑敷	苗
			単層林更新未了	未T・未S				苗畑敷	苗		採穂園敷	穂
			育成天然林更新未了	未A・未B				採穂園敷	穂		建物敷	建
			苗畑敷	苗				建物敷	建		貯木場敷	貯
			採穂園敷	穂				貯木場敷	貯		林道敷	
			建物敷	建				林道敷			作業道敷	
			貯木場敷	貯				作業道敷			歩道敷	
			林道敷					歩道敷			防火線敷	
			作業道敷					防火線敷				
			歩道敷									
			防火線敷									

（注）見込地は文字記号のみにアンダーラインを付す。

令和4年度策定計画国有林野施業実施計画図林齢早見表
西暦２０２２年度（令和4年3月31日現在）

林齢	年度	齢級	林齢	年度	齢級	林齢	年度	齢級
1	R1		41	S56		81	S16	
2	R2		42	S55		82	S15	
3	R1	I	43	S54	IX	83	S14	XIII
4	H30		44	S53		84	S13	
5	H29		45	S52		85	S12	
6	H28		46	S51		86	S11	
7	H27		47	S50		87	S10	
8	H26	II	48	S49	X	88	S9	XIII
9	H25		49	S48		89	S8	
10	H24		50	S47		90	S7	
11	H23		51	S46		91	S6	
12	H22		52	S45		92	S5	
13	H21	III	53	S44	XI	93	S4	XIX
14	H20		54	S43		94	S3	
15	H19		55	S42		95	S2	
16	H18		56	S41		96	S1	
17	H17	IV	57	S40	XII	97	T14	XX
18	H16		58	S39		98	T13	
19	H15		59	S38		99	T12	
20	H14		60	S37		100	T11	
21	H13	V	61	S36	XIII	101	T10	XXI
22	H12		62	S35		102	T9	
23	H11		63	S34		103	T8	
24	H10		64	S33	XIV	104	T7	XXII
25	H9		65	S32		105	T6	
26	H8		66	S31		106	T5	
27	H7	VI	67	S30		107	T4	
28	H6		68	S29	XIV	108	T3	XXII
29	H5		69	S28		109	T2	
30	H4		70	S27		110	T1	
31	H3		71	S26		111	M44	
32	H2		72	S25		112	M43	
33	H1	VII	73	S24	XV	113	M42	XXIII
34	S63		74	S23		114	M41	
35	S62		75	S22		115	M40	
36	S61		76	S21		116	M39	
37	S60		77	S20		117	M38	
38	S59	VIII	78	S19	XVI	118	M37	XXIV
39	S58		79	S18		119	M36	
40	S57		80	S17		120	M35	

1：20,000

500m　0　1　2km

禁複製

No.
令和　年　月　日

交付を受けた図面を目的以外に使用し、又は他人に譲渡（複製譲渡を含む）しないこと。

森林管理局・署長

令和四年度策定

東北森林管理局