令和４年３月 18 日
東 北 森 林 管 理 局

【お知らせ】福島県沖を震源とする地震への対応について（ヘリコプターによる上空からの調査）第１回調査結果（確定版）

東北森林管理局では、福島県沖を震源とする地震による山地災害等の状況の確認のため、ヘリコプターによる上空からの調査を実施しました。
（調査名：林野庁東北森林管理局・岩手県・宮城県合同ヘリ調査）

１　調査場所及び日時
宮城県北部（宮城北部森林管理署管内）
令和４年３月１８日（金曜日）９時５０分～１２時１５分　花巻空港離発着

２　実施機関

林野庁東北森林管理局、岩手県、宮城県

３　調査結果

別紙

お問い合わせ先
林野庁 東北森林管理局 計画保全部 治山課
担当者 ： 佐々木、森川
電　話 ： 018-836-2019（直通）
018-836-2276（夜間・休日）

林野庁

別紙

福島県沖を震源とする地震による山地災害等状況の確認のための林野庁東北森林管理局・岩手県・宮城県合同ヘリ調査

（第１回調査結果）

令和４年３月１８日　１６：３０（確定版）

林野庁　東北森林管理局

福島県沖を震源とする地震による山地災害等の調査について
（ヘリコプターによる山地災害等調査）

東北森林管理局

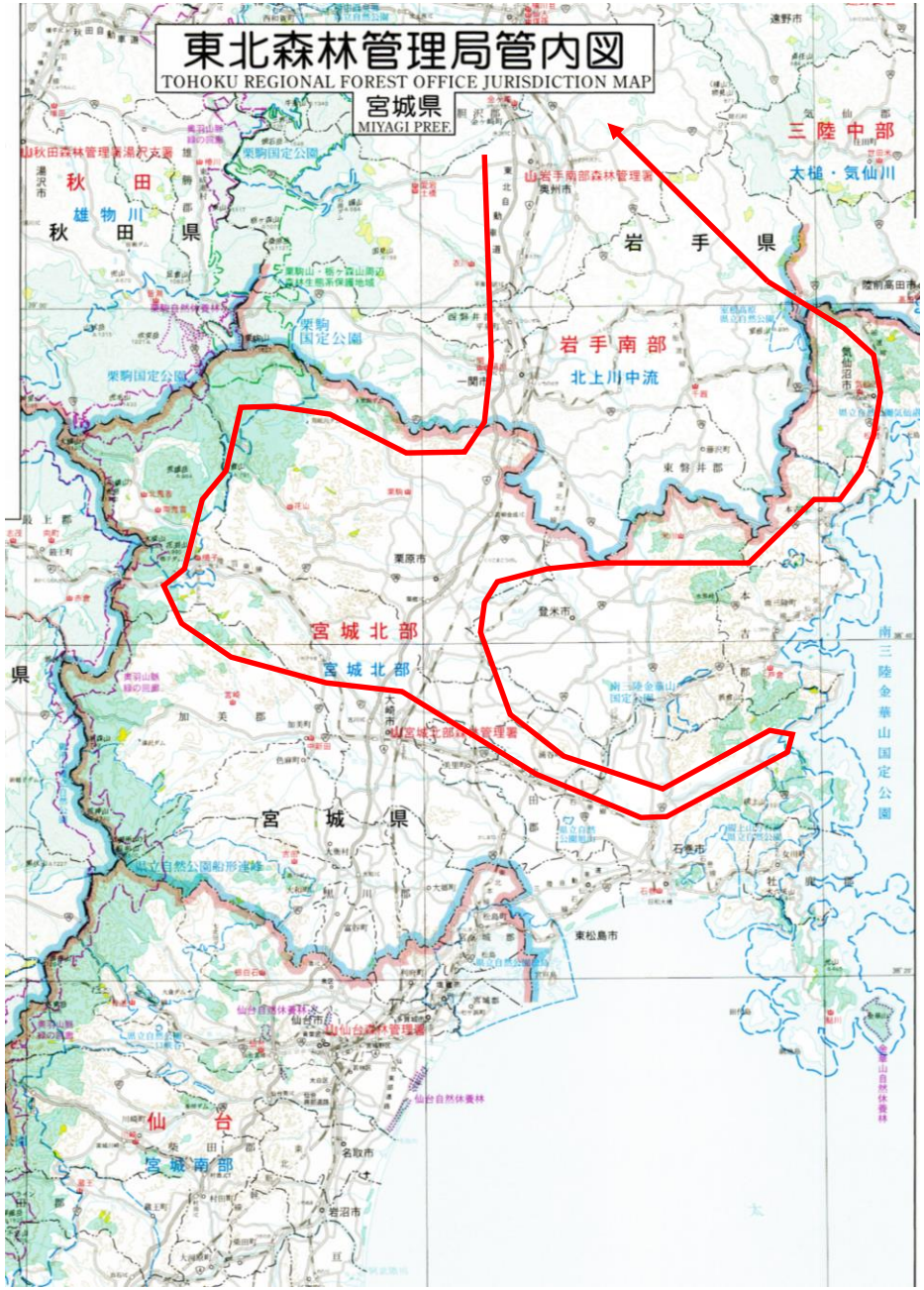

1．要　　因：震度６強の地震による影響
2．調査期間：令和４年３月18日９：５０～１２：１５
3．調査場所：宮城県北部の民有林・国有林
4．調査機関：東北森林管理局、宮城県

ヘリコプターに乗り込む調査職員

ヘリコプターによる山地災害等調査（宮城県北部の調査結果）

東北森林管理局

調査結果：今回のヘリ調査では、雪崩や土砂崩れ等の被害は見られませんでした。

①民有林（栗原市）



②国有林22林班（栗原市）



③国有林37林班（栗原市）

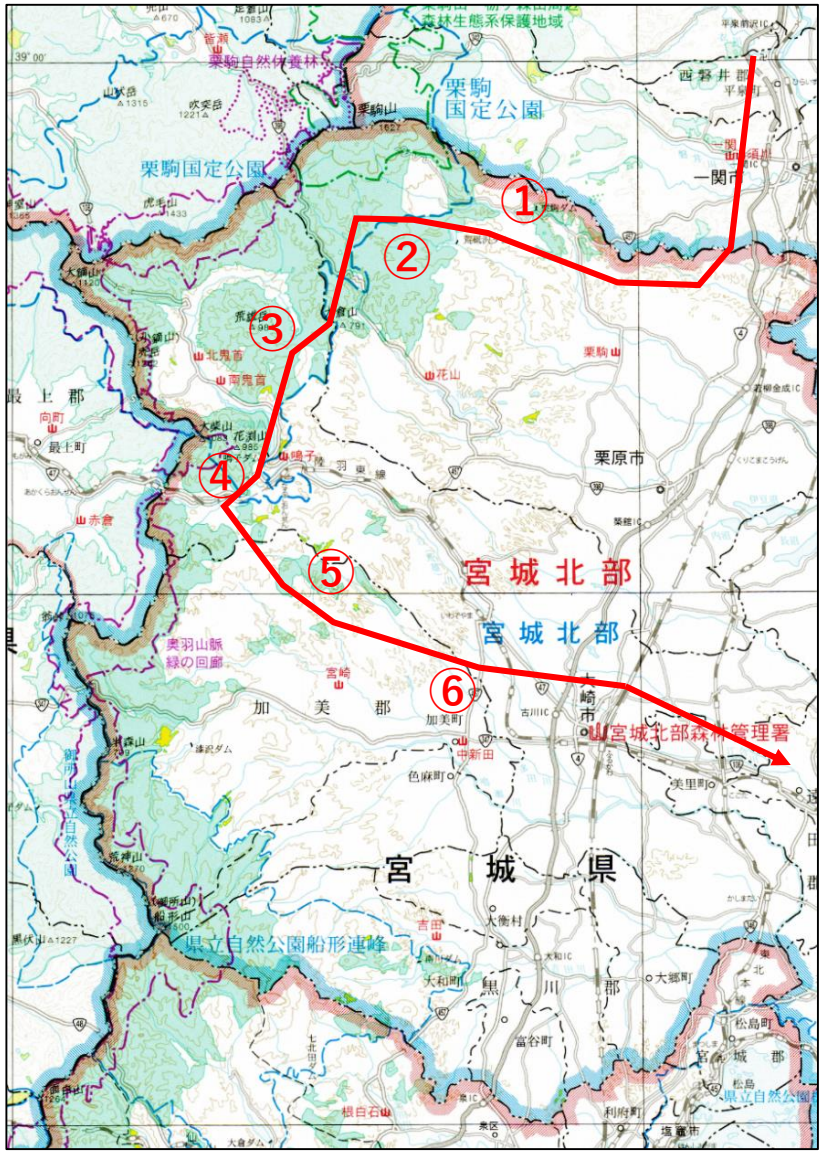

④国有林152林班（大崎市）

⑤民有林（加美町）

⑥民有林（大崎市）



ヘリコプターによる山地災害等調査（宮城県北部の調査結果）

東北森林管理局

⑦民有林（石巻市）



⑧国有林574林班（石巻市）

⑨民有林（登米市）



⑩民有林（気仙沼市）

⑪民有林（気仙沼市）

⑫国有林334林班（気仙沼市）