

令和4年8月23日
東北森林管理局

【お知らせ】8月2日からの大雨災害への対応について
(青森県内におけるヘリコプターによる上空からの調査)
第2回調査結果(津軽中南地域)

東北森林管理局では、8月2日からの大雨による山地災害等の状況確認のため、ヘリコプターによる上空からの調査を実施しました。
(調査名：林野庁東北森林管理局・青森県合同ヘリ調査)

1 ヘリコプター調査場所及び日時

青森県津軽中南部(弘前市、鱒ヶ沢町等)津軽森林管理署管内
令和4年8月22日(月)13時25分~15時15分(青森空港離発着)

2 実施機関

林野庁東北森林管理局、青森県

3 調査結果

調査の結果、崩壊地を複数の箇所を確認しました。
詳細は別紙をご確認ください。また、写真、図面等は提供可能です。

4 その他

8月22日午前に青森県津軽北部(今別町、外ヶ浜町等)青森森林管理署管内のヘリ調査を行っており、第1回調査結果はHPに掲載しております。



お問い合わせ先
東北森林管理局 計画保全部 治山課
担当者：玉館、神成
電話：018-836-2250(直通)
018-836-2276(夜間・休日)

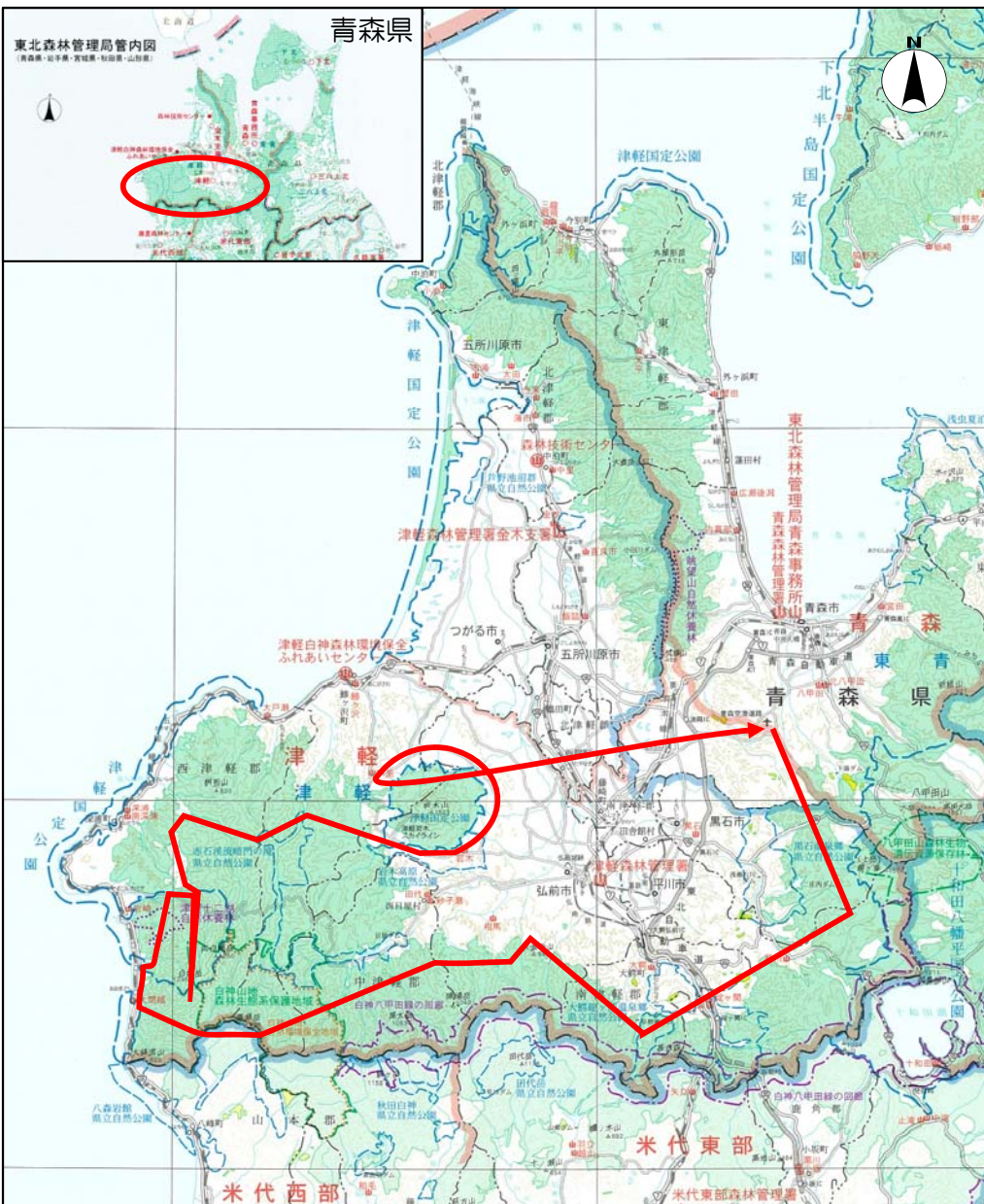
林野庁

8月2日からの大雨による山地災害等状況の確認のための
林野庁東北森林管理局・青森県合同へり調査結果

令和4年8月22日

林野庁 東北森林管理局
青 森 県

8月2日からの大雨による山地災害等の調査について (ヘリコプターによる山地災害等調査)




1. 要 因：8月2日からの大雨による影響
2. 調査期間：令和4年8月22日13：25～15：15
3. 調査場所：青森県津軽中南部の私有林・国有林
4. 調査機関：東北森林管理局、青森県



ヘリコプターに乗り込む調査職員

調査結果：今回のヘリ調査では、崩壊地を複数の箇所（③）で確認しました。
 確認した箇所については、地上からの被害状況調査を実施する予定です。

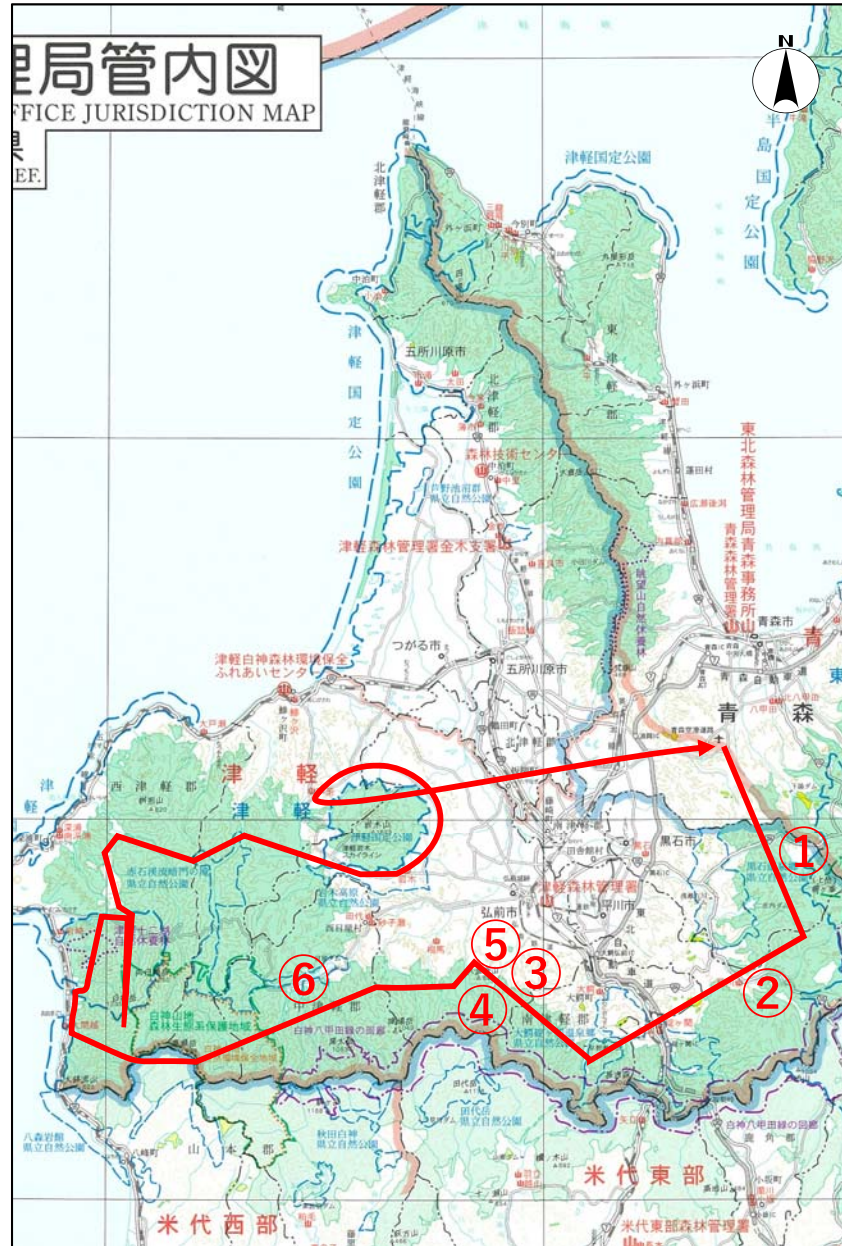

① 国有林1021林班（黒岩市）



② 民・国有林（平川市）



③ 民有林（弘前市）



④ 民・国有林（弘前市）



⑤ 国有林323林班（弘前市）



⑥ 国有林399林班（弘前市）



調査結果：今回のヘリ調査では、崩壊地を複数の箇所（⑨）で確認しました。
確認した箇所については、地上からの被害状況調査を実施する予定です。

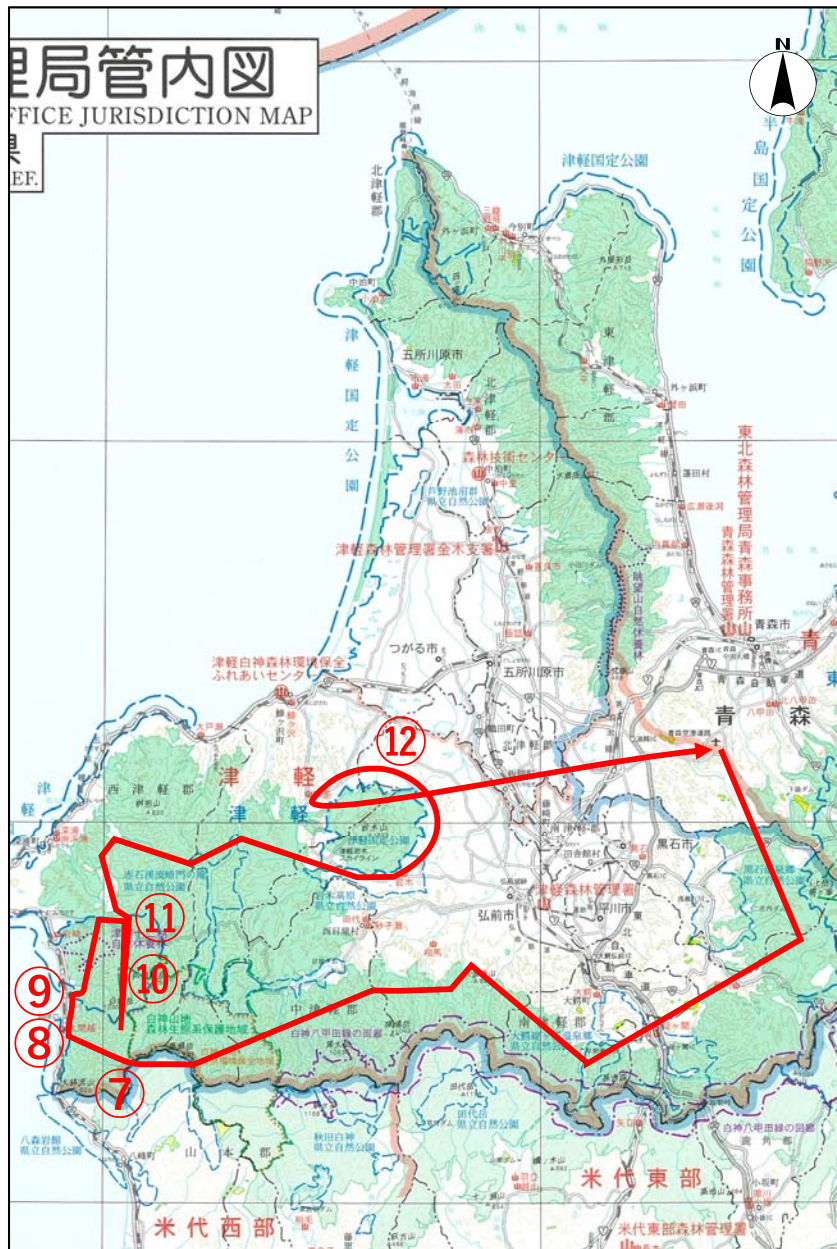

⑦国有林3100林班（深浦町）



⑧国有林3095林班（深浦町）



⑨民・国有林（深浦町）



⑩民・国有林（深浦町）



⑪民・国有林（深浦町）



⑫民・国有林（鱒ヶ沢町）

