

令和5年7月23日
東北森林管理局

【お知らせ】7月15日からの大雨災害への対応について
(ヘリコプターによる上空からの山地災害等調査)
第3回調査結果(岩手県南西部、秋田県南部)

東北森林管理局は、7月15日からの大雨による山地災害等の状況確認のため、ヘリコプターによる上空からの調査を関係県と合同で実施しました。
(調査名：林野庁東北森林管理局・岩手県・秋田県合同ヘリ調査)
なお、第3回調査をもって、今回の合同ヘリ調査は終了となります。

1 ヘリコプター調査場所及び日時

岩手県南西部、秋田県南部

令和5年7月22日(土) 13時00分～15時00分 (秋田空港離発着)

2 実施機関

林野庁東北森林管理局、岩手県、秋田県

3 調査結果

調査の結果、山地災害はほとんど見当たらず、崩壊地を2箇所を確認したのみでした。詳細は別紙をご確認ください。

写真、図面等の資料は「資料提供：林野庁東北森林管理局・岩手県・秋田県」と脚注を入れていただければフリーに使用していただいて構いません。また、高画質な写真ファイルも提供可能です。

4 その他

7月21日午後に青森県南西部及び秋田県北西部、7月22日午前秋田県北東部のヘリ調査を実施しており、調査結果はHPに掲載しております。



お問い合わせ先
林野庁 東北森林管理局 計画保全部 治山課
担当者：玉館、神成
電話：018-836-2250(直通)
018-836-2276(夜間・休日)

林野庁

**7月15日から的大雨による山地災害等状況の確認のための
林野庁東北森林管理局・岩手県・秋田県合同へり調査結果**

令和5年7月22日

林野庁東北森林管理局・岩手県・秋田県



1. 要 因：7月15日からの大雨による影響
2. 調査期間：令和5年7月22日13:00~15:00
3. 調査場所：岩手県南西部、秋田県南部の民有林・国有林
4. 調査機関：東北森林管理局、岩手県、秋田県



ヘリコプターに乗り込む調査職員

調査結果：今回のヘリ調査では、⑤～⑥の区間については、崩壊地を複数の箇所（②、③）で確認しました。
 確認した箇所については、地上からの被害状況調査を実施する予定です。

注:破線(白色)が崩壊地

①国有林1114林班（西和賀町）



②民・国有林1007林班（西和賀町）



③国有林1322林班（西和賀町）



④国有林93林班（奥州市）



⑤民有林（一関市）




⑥国有林1060林班（湯沢市）



調査結果：今回のヘリ調査では、⑦～⑤の区間については、崩壊地は確認されませんでした。

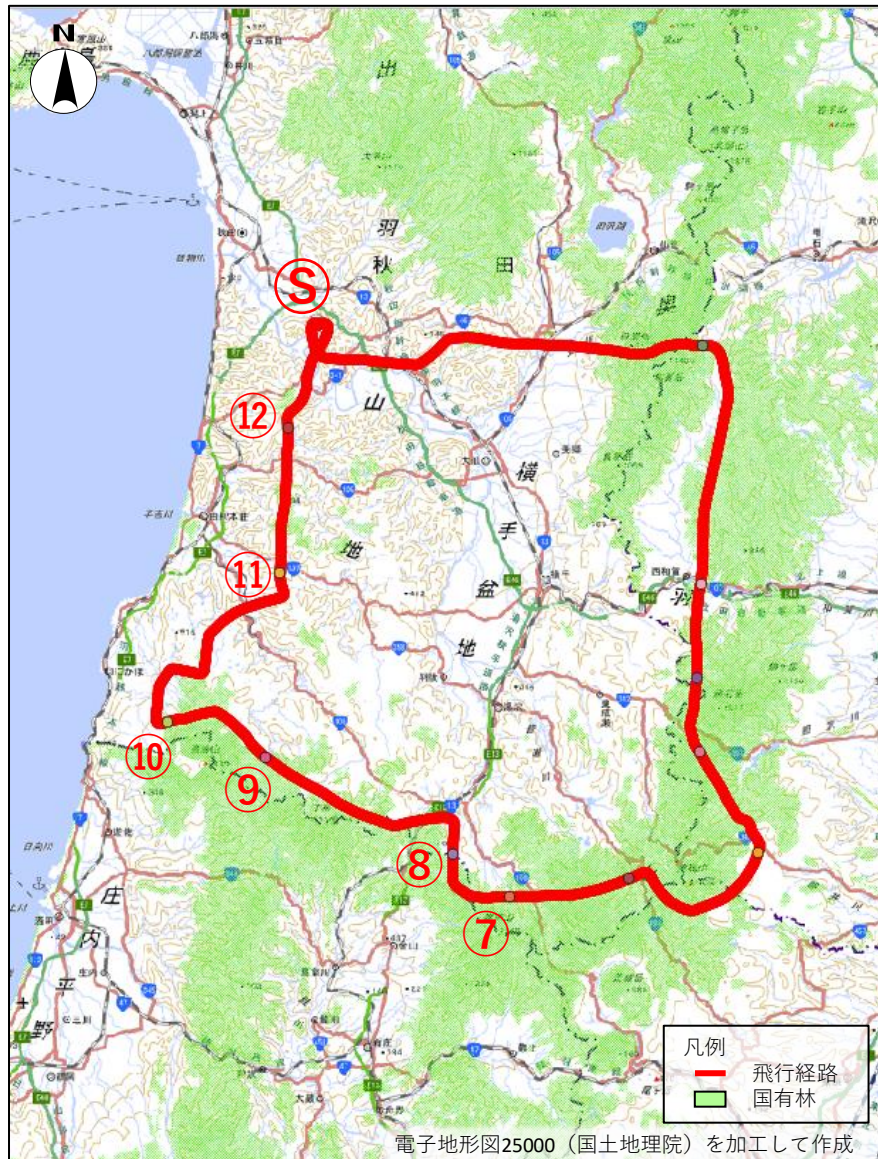

⑦国有林60林班（湯沢市）



⑧民有林（湯沢市）



⑨国有林1060林班（由利本荘市）



⑩国有林70林班（にかほ市）



⑪民有林（由利本荘市）



⑫民有林（由利本荘市）

