

令和5年7月22日
東北森林管理局

【お知らせ】7月15日からの大雨災害への対応について
(ヘリコプターによる上空からの山地災害等調査)
第2回調査結果(秋田県北東部)

東北森林管理局は、7月15日からの大雨による山地災害等の状況確認のため、ヘリコプターによる上空からの調査を関係県と合同で実施しました。
(調査名：林野庁東北森林管理局・秋田県合同ヘリ調査)

1 ヘリコプター調査場所及び日時

秋田県北東部

令和5年7月22日(土) 9時40分～12時30分 (秋田空港離発着)

2 実施機関

林野庁東北森林管理局、秋田県

3 調査結果

調査の結果、山地災害はほとんど見当たらず、崩壊地を4箇所を確認したのみでした。詳細は別紙をご確認ください。

写真、図面等の資料は「資料提供：林野庁東北森林管理局・秋田県」と脚注を入れていただければフリーに使用していただいて構いません。また、高画質な写真ファイルや一部の崩壊地の動画ファイルも提供可能です。

4 その他

22日午後に岩手県南西部及び秋田県南部のヘリ調査を実施しており、調査結果は23日9時頃HPに掲載予定です。



国民の森林・国有林

お問い合わせ先
林野庁 東北森林管理局 計画保全部 治山課
担当者：玉館、神成
電話：018-836-2250(直通)
018-836-2276(夜間・休日)

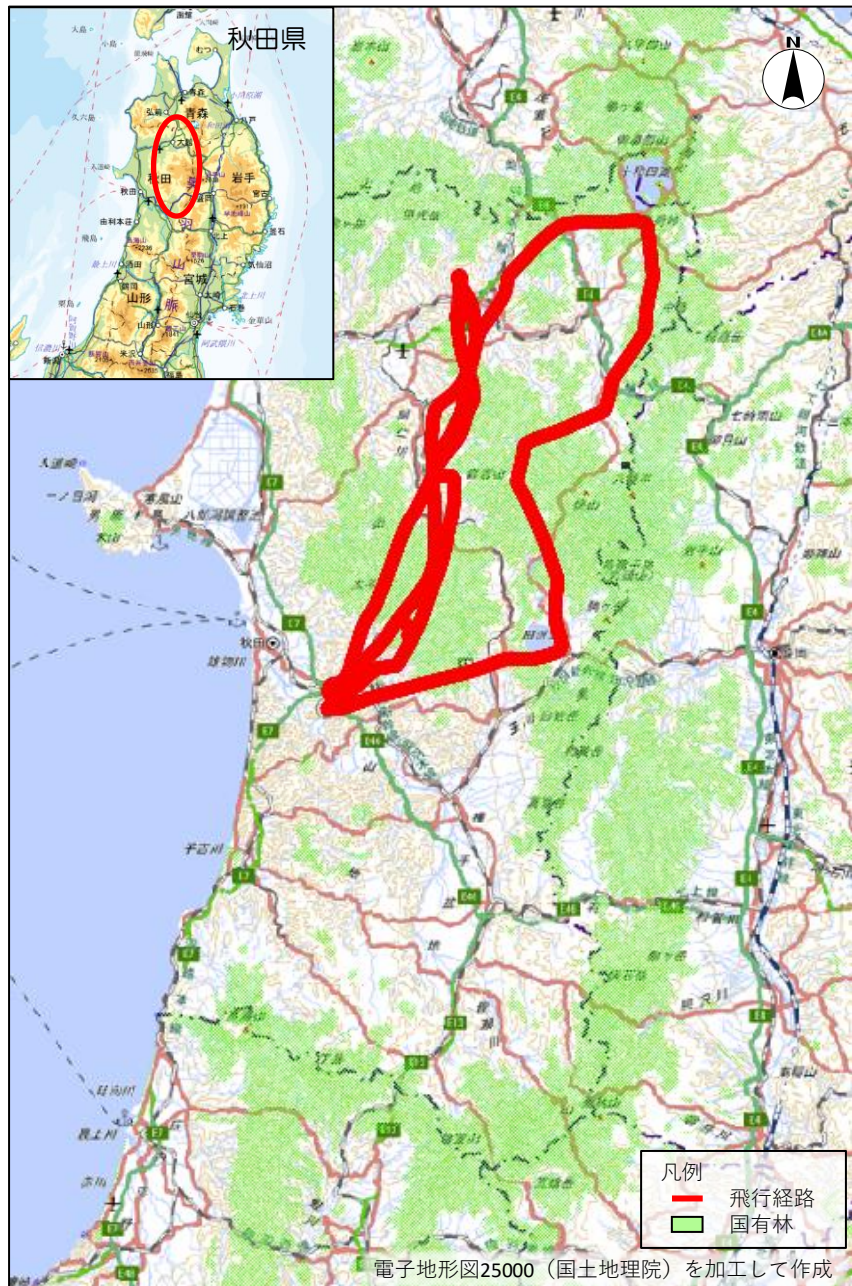
林野庁

**7月15日からの大雨による山地災害等状況の確認のための
林野庁東北森林管理局・秋田県合同へり調査結果**

令和5年7月22日

林野庁東北森林管理局・秋田県

7月15日からの大雨による山地災害等の調査について (ヘリコプターによる山地災害等調査)



1. 要 因：7月15日からの大雨による影響
2. 調査期間：令和5年7月22日9：40～12：30
3. 調査場所：秋田県北東部の民有林・国有林
4. 調査機関：東北森林管理局、秋田県




ヘリコプターに乗り込む調査職員

調査結果：今回のヘリ調査では、㉔～㉖の区間については、崩壊地を複数の箇所（①、②、④、⑥）で確認しました。
確認した箇所については、地上からの被害状況調査を実施する予定です。

注:破線(白色)が崩壊地

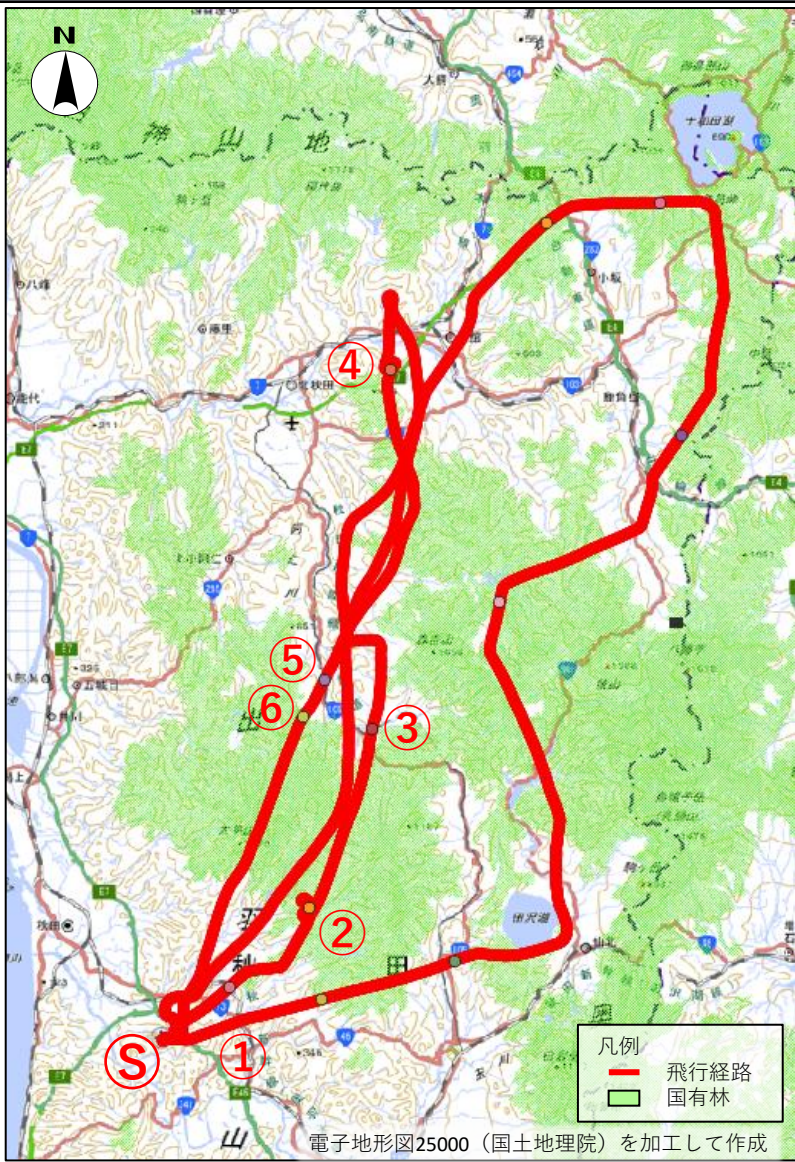
①民有林（秋田市）



②国有林246林班（秋田市）動画あり



③民有林（北秋田市）



④民有林（大館市）



⑤民・国有林2080林班（北秋田市）



⑥国有林2083林班（北秋田市）




調査結果：今回のヘリ調査では、⑦～⑫の区間については、崩壊地は確認されませんでした。

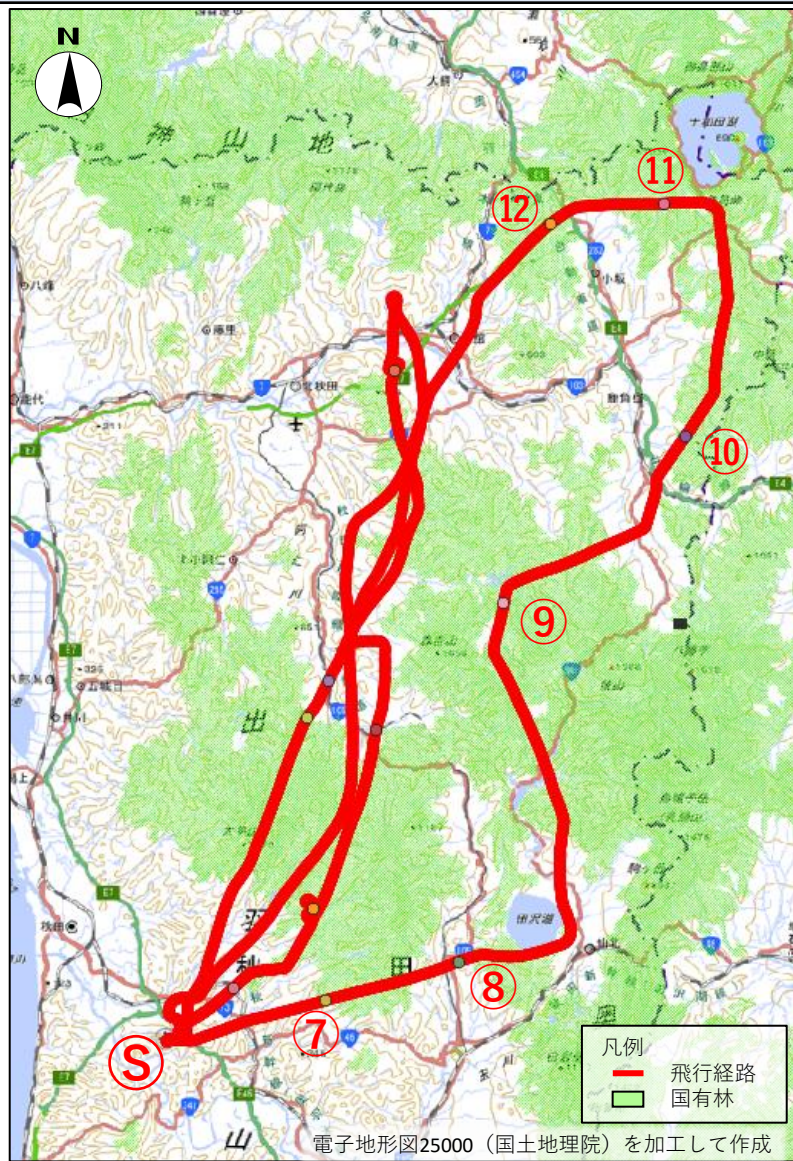
⑦国有林2087林班（大仙市）



⑧民・国有林1105林班（仙北市）



⑨国有林1012林班（北秋田市）



⑩国有林3106林班（鹿角市）



⑪国有林3033林班（小坂町）



⑫国有林3002林班（小坂町）

