

令和5年7月22日
東北森林管理局

【お知らせ】7月15日からの大雨災害への対応について
(ヘリコプターによる上空からの山地災害等調査)
第1回調査結果(青森県南西部、秋田県北西部)

東北森林管理局は、7月15日からの大雨による山地災害等の状況確認のため、ヘリコプターによる上空からの調査を関係県と合同で実施しました。
(調査名：林野庁東北森林管理局・青森県・秋田県合同ヘリ調査)

1 ヘリコプター調査場所及び日時

青森県南西部、秋田県北西部

令和5年7月21日(金)12時40分～15時05分(秋田空港離発着)

2 実施機関

林野庁東北森林管理局、青森県、秋田県

3 調査結果

調査の結果、山地災害はほとんど見当たらず、崩壊地を3箇所を確認したのみでした。詳細は別紙をご確認ください。

写真、図面等の資料は「資料提供：林野庁東北森林管理局・青森県・秋田県」と脚注を入れていただければフリーに使用していただいて構いません。また、高画質な写真ファイルも提供可能です。

4 その他

7月22日午前に秋田県北東部、22日午後に岩手県南西部及び秋田県南部のヘリ調査を実施予定であり、調査結果はHPに掲載予定です(22日午前実施分は当日15時頃、22日午後実施分は翌日9時頃)。



国民の森林・国有林

お問い合わせ先
林野庁 東北森林管理局 計画保全部 治山課
担当者：玉館、神成
電話：018-836-2250(直通)
018-836-2276(夜間・休日)

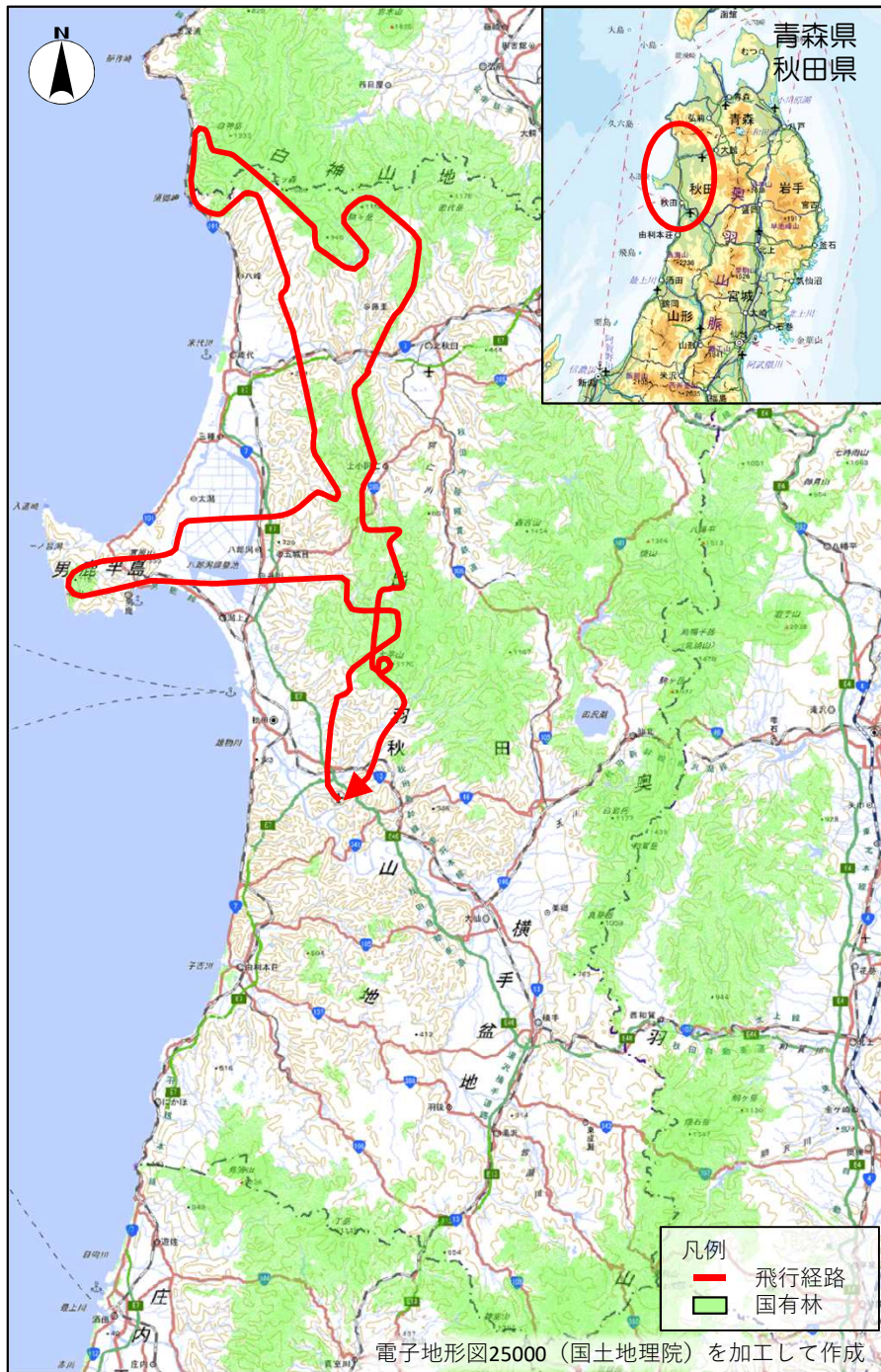
林野庁

**7月15日から的大雨による山地災害等状況の確認のための
林野庁東北森林管理局・青森県・秋田県合同へり調査結果**

令和5年7月21日

林野庁東北森林管理局・青森県・秋田県

7月15日からの大雨による山地災害等の調査について (ヘリコプターによる山地災害等調査)



1. 要 因：7月15日からの大雨による影響
2. 調査期間：令和5年7月21日12：40～15：05
3. 調査場所：青森県南西部及び秋田県北西部の
民有林・国有林
4. 調査機関：東北森林管理局、青森県、秋田県



ヘリコプターに乗り込む調査職員

調査結果：今回のヘリ調査では、⑤～⑥の区間については崩壊地は確認されませんでした。

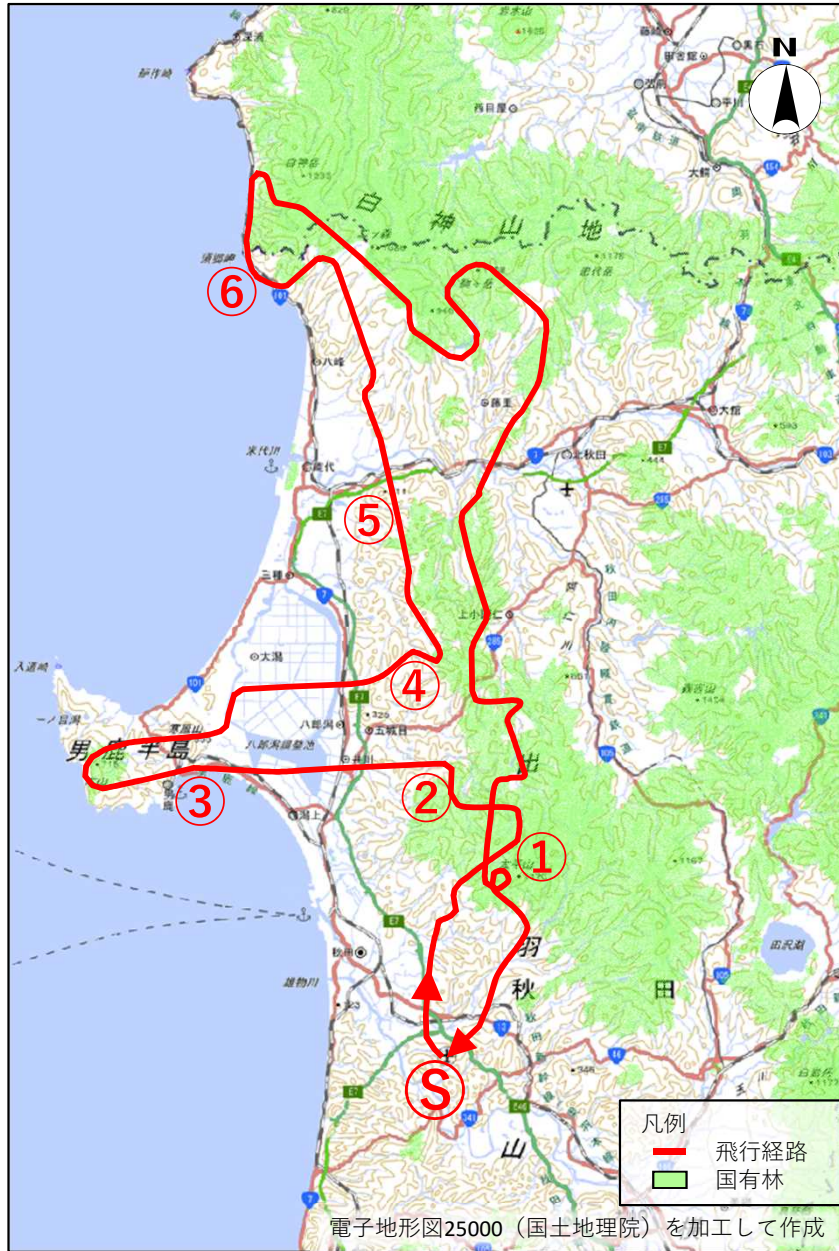

①国有林83林班（秋田市）



②民有林（五城目町）



③民有林（男鹿市）



④民・国有林（三種町）



⑤国有林132林班（三種町）



⑥民有林（八峰町）



調査結果：今回のヘリ調査では、⑦～⑤の区間については、崩壊地を複数の箇所（⑨、⑪、⑫）で確認しました。

確認した箇所については、地上からの被害状況調査を実施する予定です。

注：破線（白色）が崩壊地

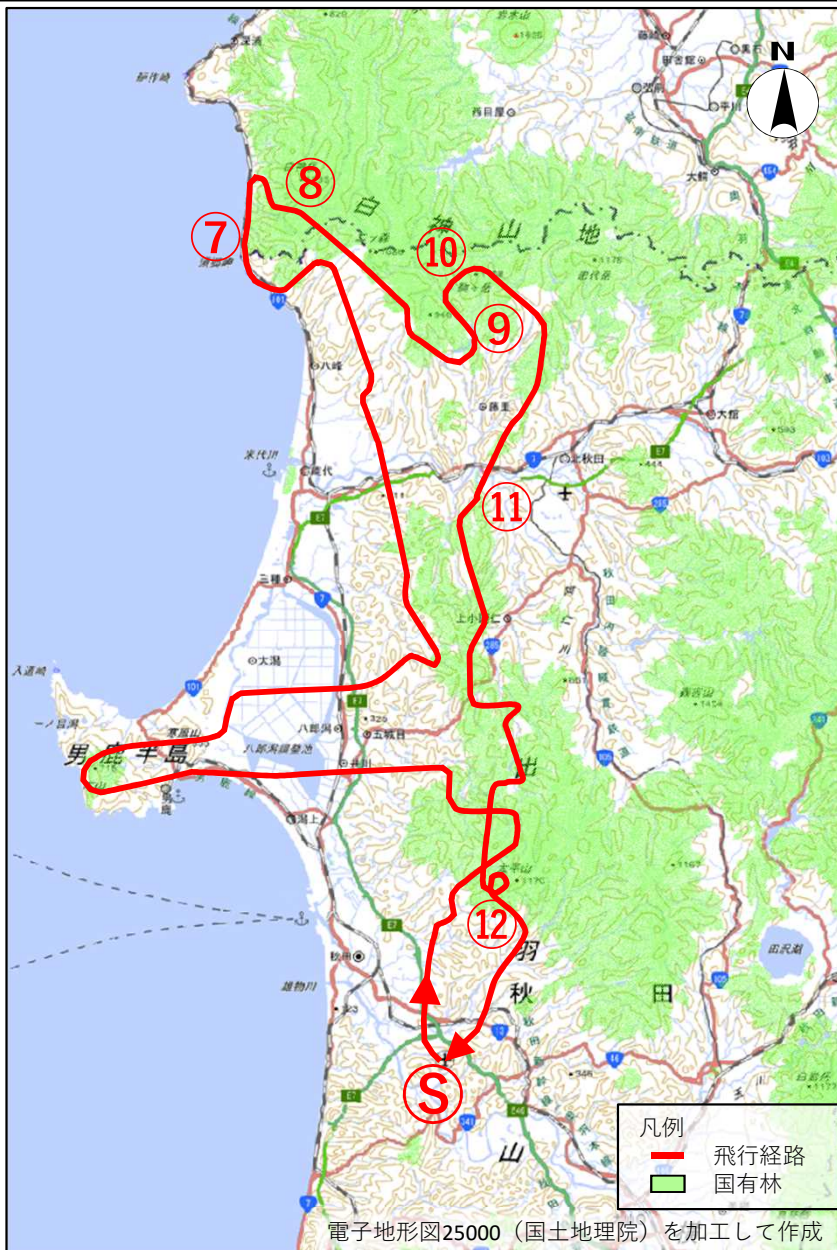
⑦国有林3104林班（深浦町）



⑧国有林3099林班（深浦町）



⑨国有林1035林班（藤里町）



⑩国有林1136林班（藤里町）



⑪国有林1204林班（能代市）



⑫国有林12林班（秋田市）

