令和４年７月 20 日
東 北 森 林 管 理 局

【お知らせ】７月 15 日からの大雨災害への対応について
（ヘリコプターによる上空からの調査）第１回調査結果

東北森林管理局では、７月 15 日からの大雨による山地災害等の状況確認のため、ヘリコプターによる上空からの調査を実施しました。
（調査名：林野庁東北森林管理局・宮城県合同ヘリ調査）

１　ヘリコプター調査場所及び日時

宮城県南部（仙台市、蔵王町等）仙台森林管理署管内
令和４年７月 20 日（水）10 時 10 分～11 時 30 分　（仙台空港離発着）
※天候の関係で午前と午後のルートを入れ替えました。

２　実施機関

林野庁東北森林管理局、宮城県

３　調査結果

今回のヘリ調査では、土砂崩れ等の山地災害は確認されませんでした。
詳細は別紙をご確認下さい。また、写真、図面等は提供可能です。

４　その他

７月 20 日午後に宮城県北部（大崎市、加美町等）宮城北部森林管理署管内のヘリ調査を行っています。調査結果は明日午前に HP に掲載予定です。

お問い合わせ先
林野庁 東北森林管理局 計画保全部 治山課
担当者 ： 玉舘、神成
電　話 ： 018-836-2250（直通）
018-836-2276（夜間・休日）

国民の森林・国有林

林野庁

別紙

７月１５日からの大雨による山地災害等状況の確認のための
林野庁東北森林管理局・宮城県合同ヘリ調査

（第１回調査結果）

令和４年７月２０日

林野庁　東北森林管理局
宮　城　県

７月１５日からの大雨による山地災害等の調査について
（ヘリコプターによる山地災害等調査）

東北森林管理局

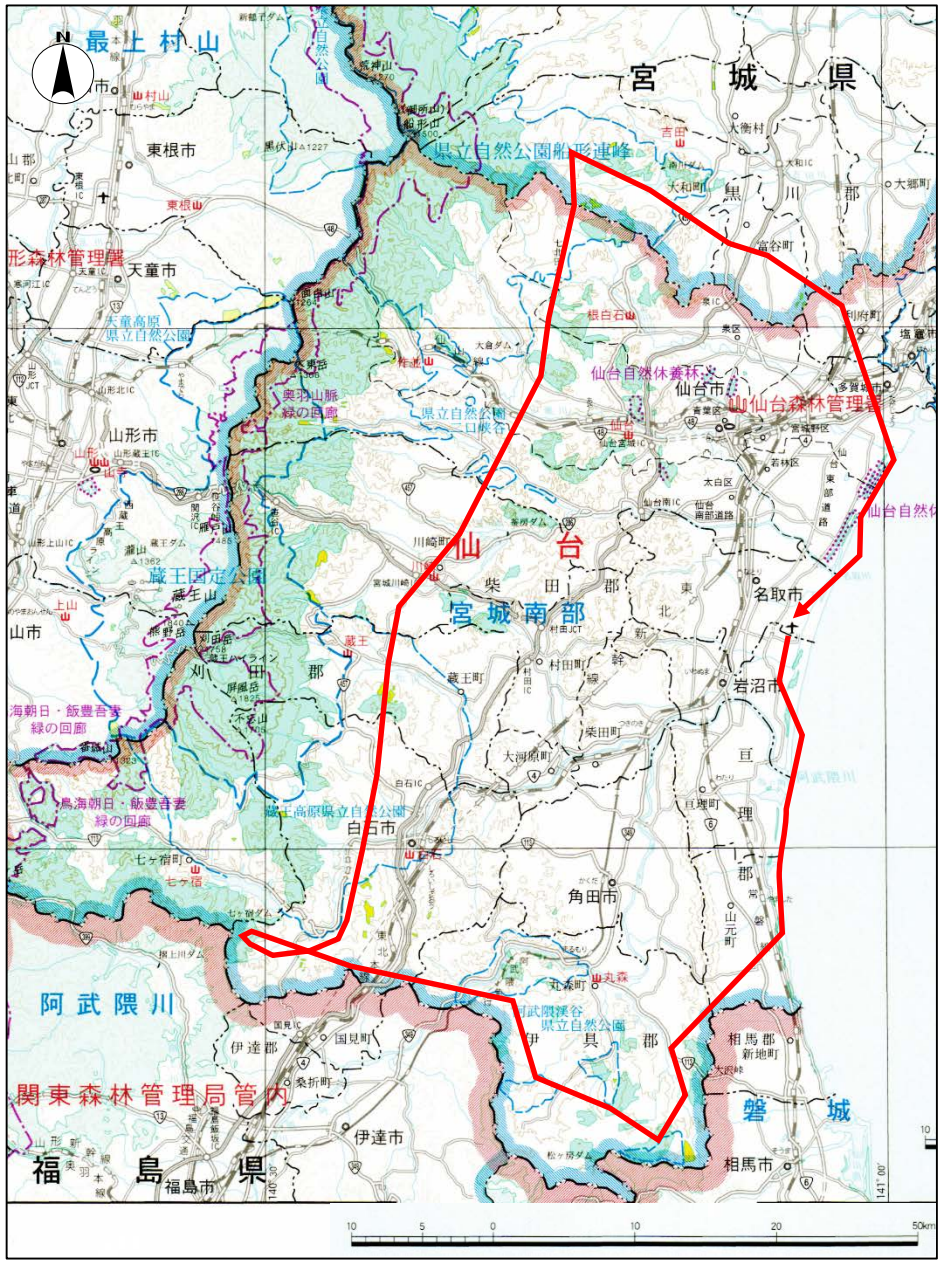

1．要　　因：７月15日からの大雨による影響
2．調査期間：令和４年７月20日10：10～11：30
3．調査場所：宮城県南部の民有林・国有林
4．調査機関：東北森林管理局、宮城県

ヘリコプターに乗り込む調査職員

ヘリコプターによる山地災害等調査（宮城県南部の調査結果）

東北森林管理局

調査結果：今回のヘリ調査では、土砂崩れ等の山地災害は確認されませんでした。なお、強風のため山間部の調査はできませんでした。

①民・国有林（山元町）

②民・国有林（丸森町）

③国有林523林班（丸森町）

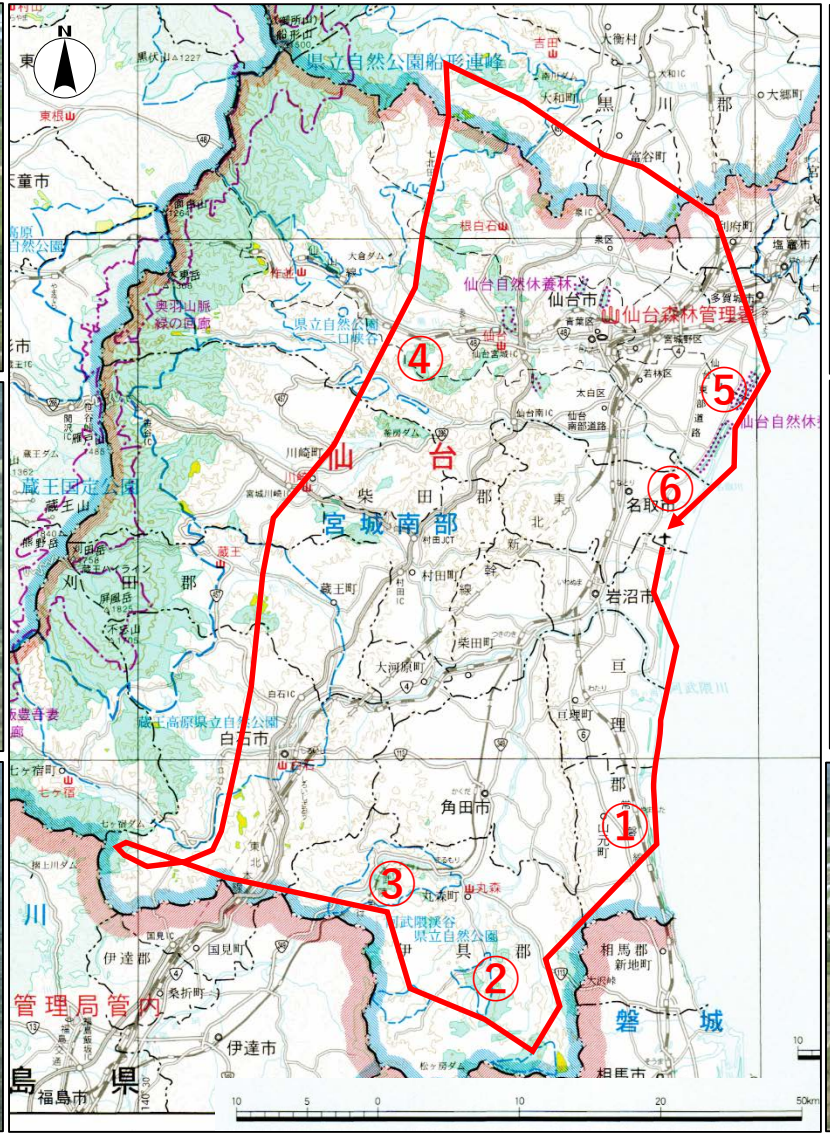

④国有林34林班（仙台市）



⑤民・国有林（仙台市）

⑥民・国有林（名取市）