

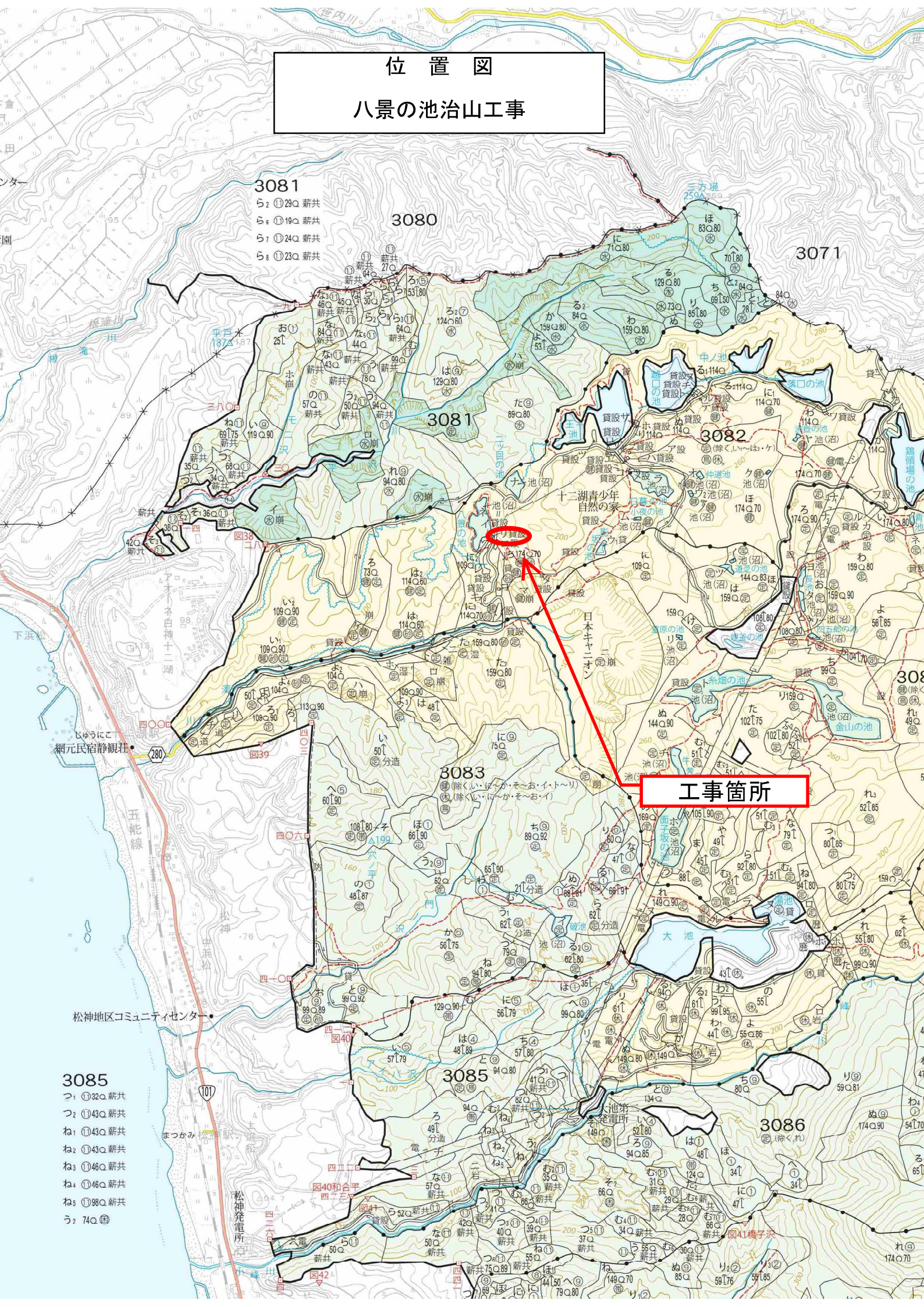
# 図 面 目 録

八景の池治山工事

津軽森林管理署

図 面 名	縮 尺	枚 数
位 置 図	1:20,000	1 葉
平 面 図 ( 工 種 配 置 図 )	1:200	1 葉
縦 断 面 図	H=1:200 L=1:200	1 葉
横 断 面 図	1:100	1 葉
山腹縦断面図(A~G 測線)	H=1:100 L=1:100	1 葉
土砂流出防止工 構 造 図	図示	1 葉
土砂流出防止工 構 造 詳 細 図	図示	1 葉
土砂流出防止工袖部 構 造 図	図示	1 葉
土砂流出防止工 部 材 詳 細 図	図示	1 葉
土砂流出防止工 掘 削 ・ 埋 戻 図	1:100	1 葉
貯砂槽構造図	図示	1 葉
貯砂槽配筋図	1:20	1 葉
土留工構造図	1:50	1 葉
土留工構造詳細図	図示	1 葉
土留工掘削・埋戻図	1:100	1 葉
植生工計画平面図	1:100	1 葉
植生工計画横断面図	1:100	1 葉
法面求積図	1:100	1 葉
工種配置図	1:100	1 葉

# 位置図 八景の池治山工事

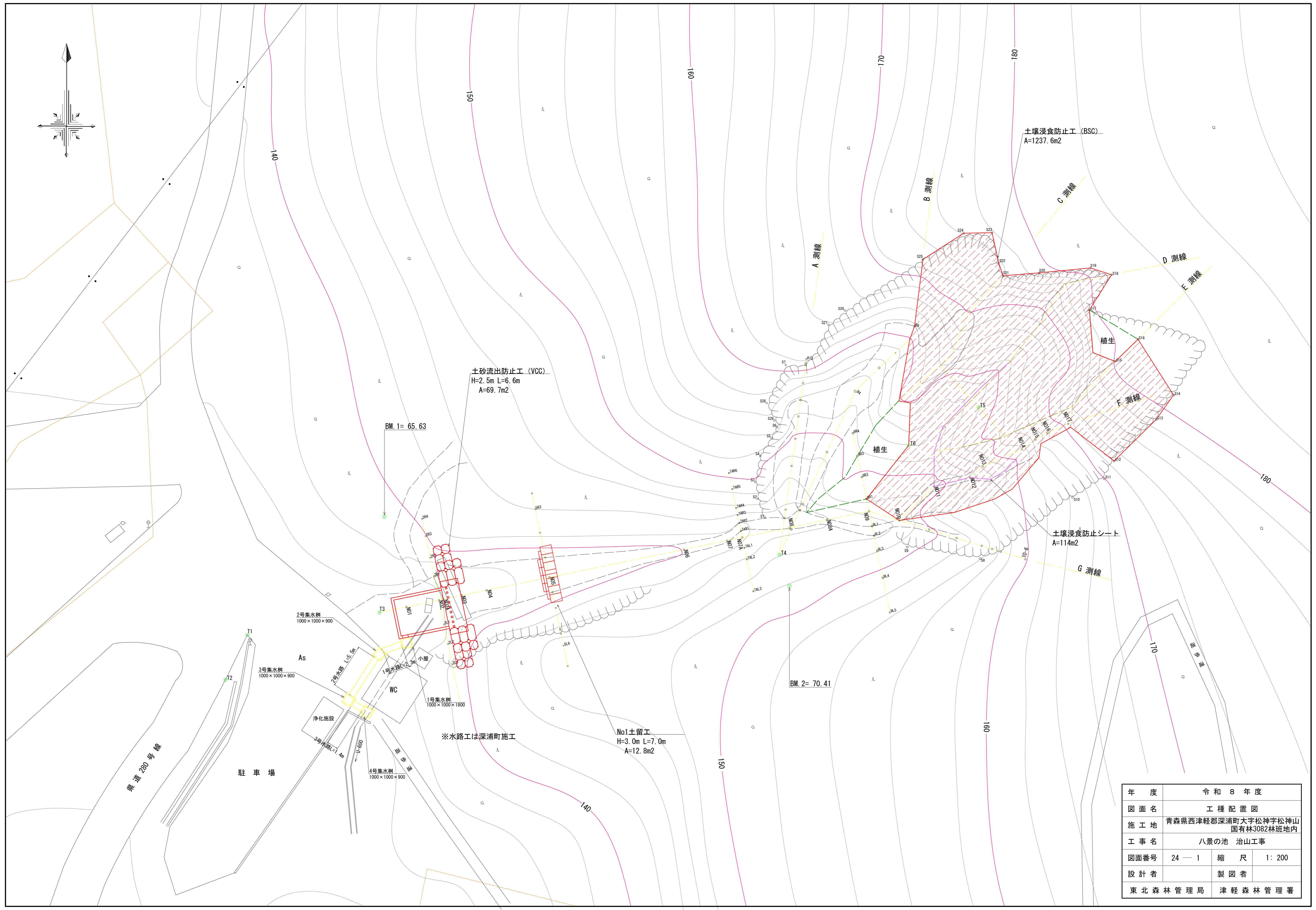



3081  
 ら2 ①29Q 薪共  
 ら3 ①19Q 薪共  
 ら7 ①24Q 薪共  
 ら8 ①23Q 薪共

工事箇所

3085  
 つ1 ①32Q 薪共  
 つ2 ①43Q 薪共  
 ね1 ①43Q 薪共  
 ね2 ①43Q 薪共  
 ね3 ①46Q 薪共  
 ね4 ①46Q 薪共  
 ね5 ①38Q 薪共  
 う2 74Q 薪共





土砂流出防止工 (VCC)  
 H=2.5m L=6.6m  
 A=69.7m<sup>2</sup>

土壌浸食防止工 (BSC)  
 A=1237.6m<sup>2</sup>

土壌浸食防止シート  
 A=114m<sup>2</sup>

No1土留工  
 H=3.0m L=7.0m  
 A=12.8m<sup>2</sup>

※水路工は深浦町施工

県道 280 号線

駐車場

2号集水樹  
 1000×1000×900

3号集水樹  
 1000×1000×900

1号集水樹  
 1000×1000×1800

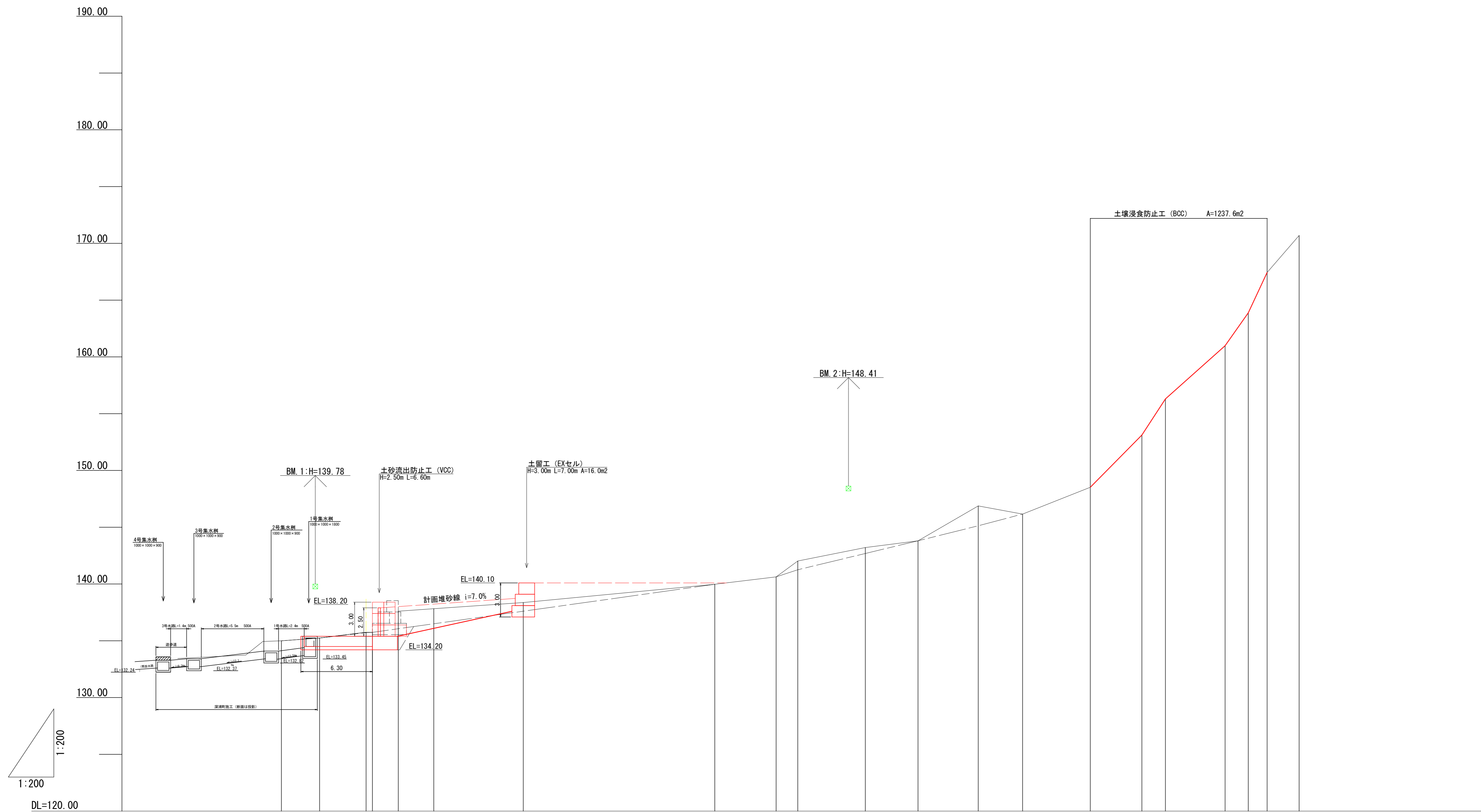
4号集水樹  
 1000×1000×900

浄化施設

WC

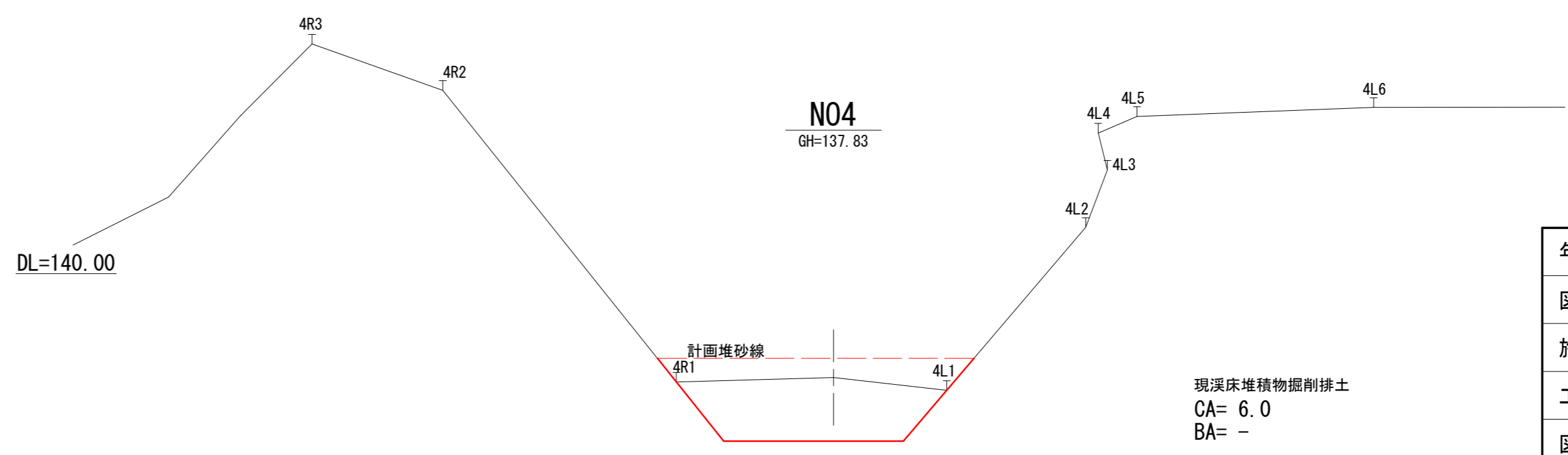
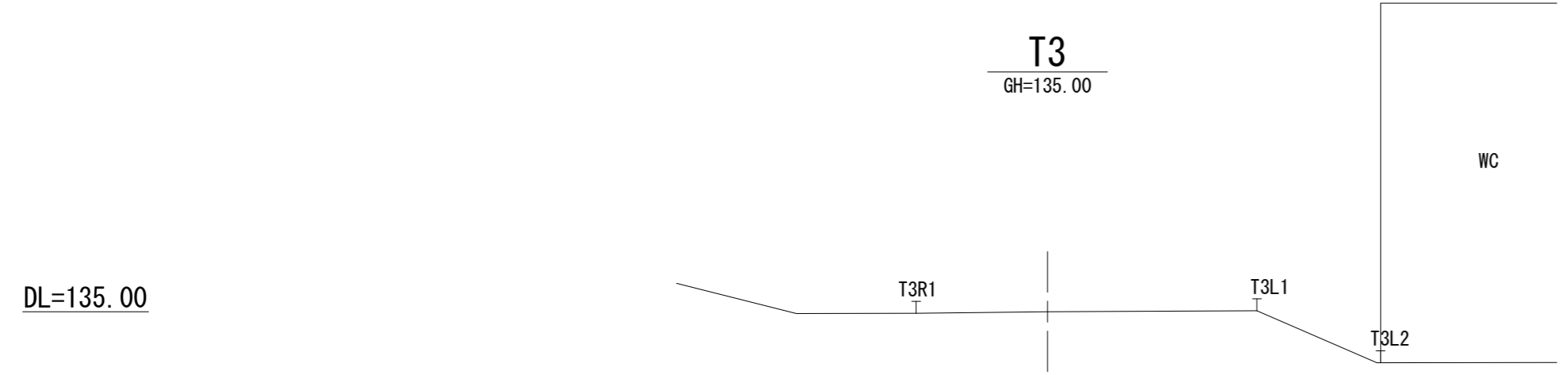
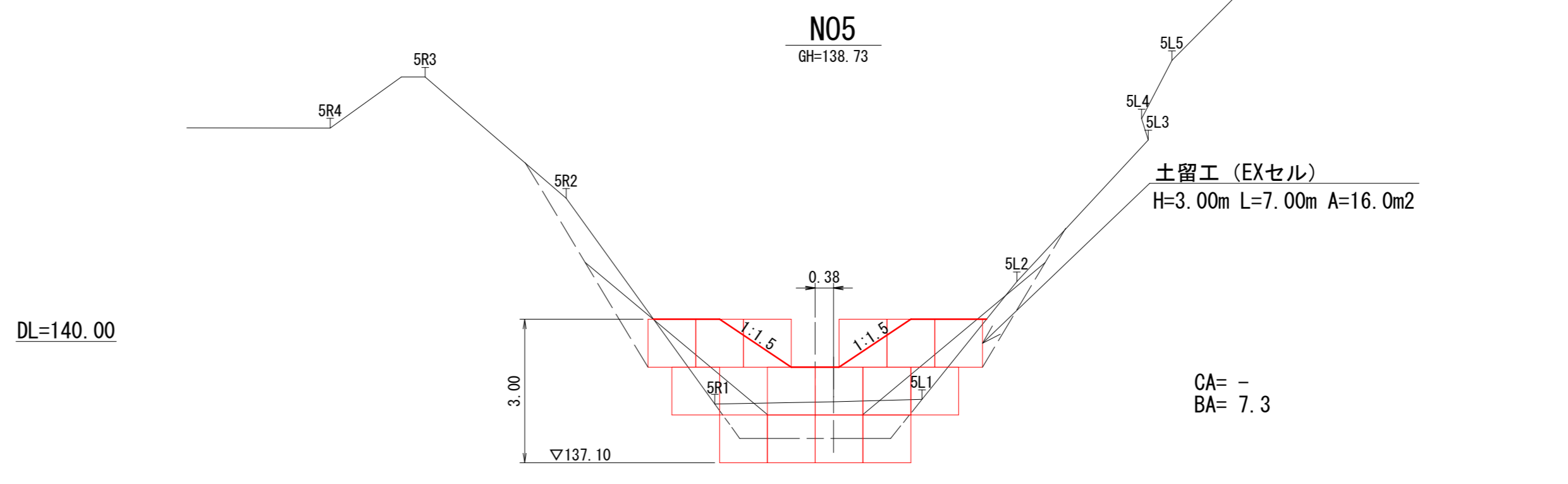
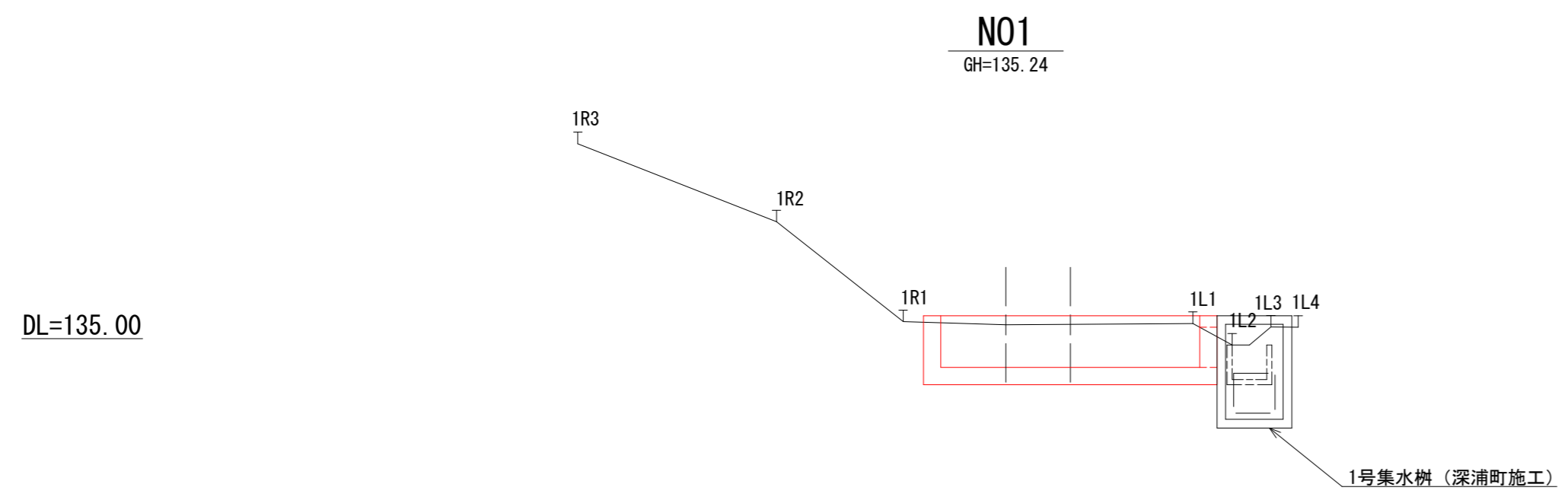
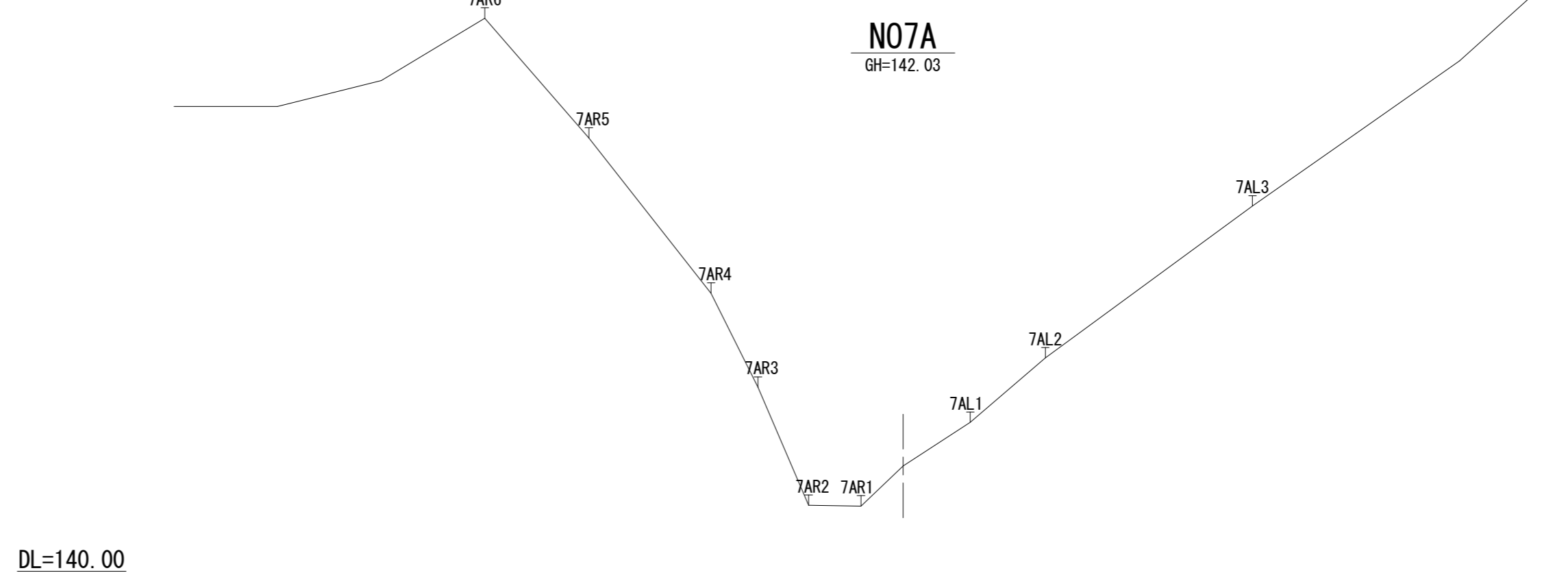
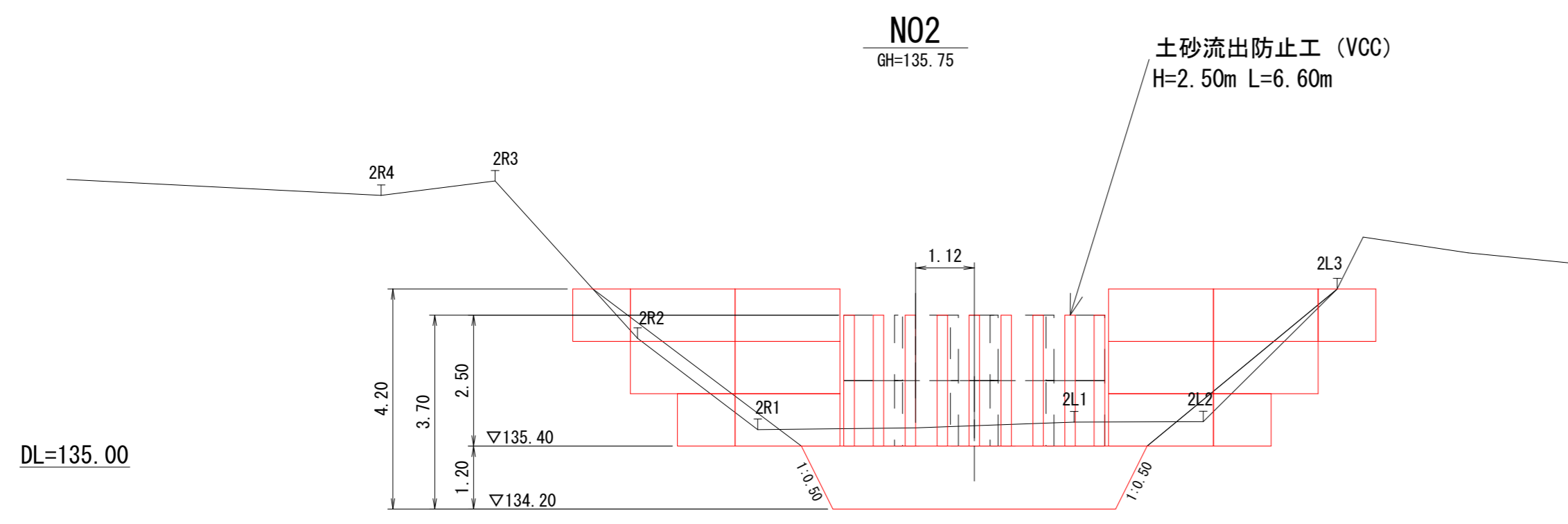
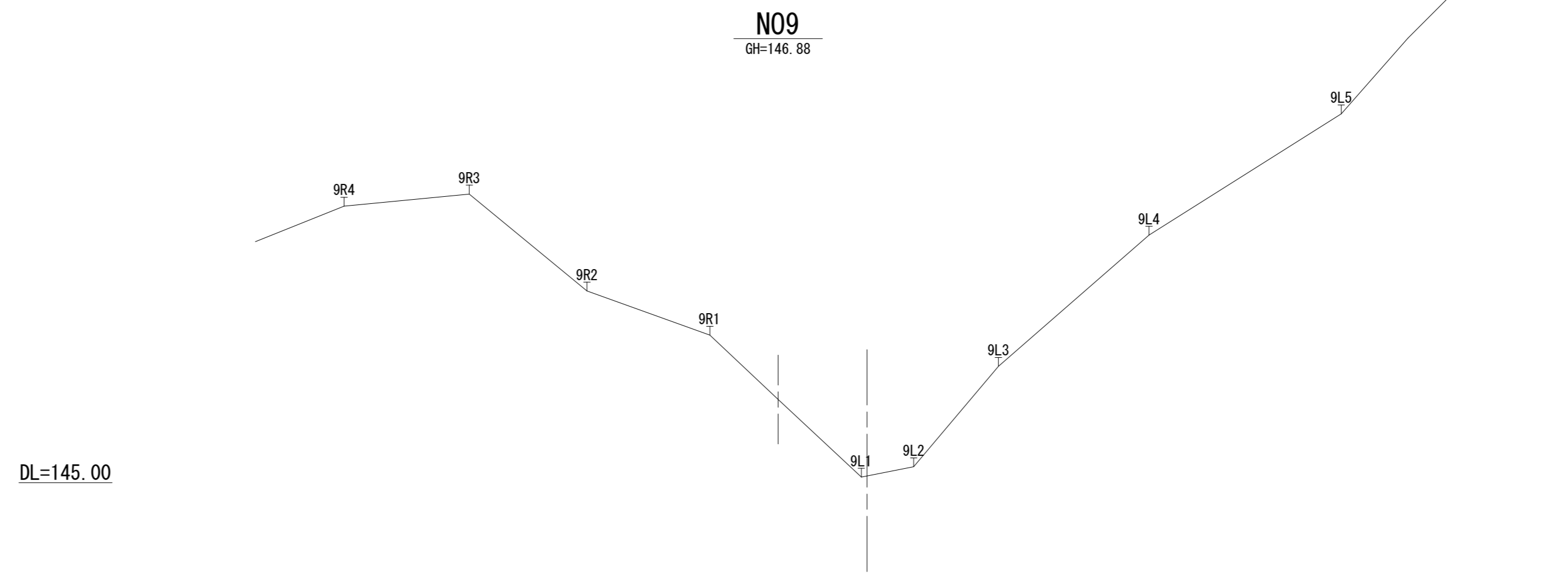
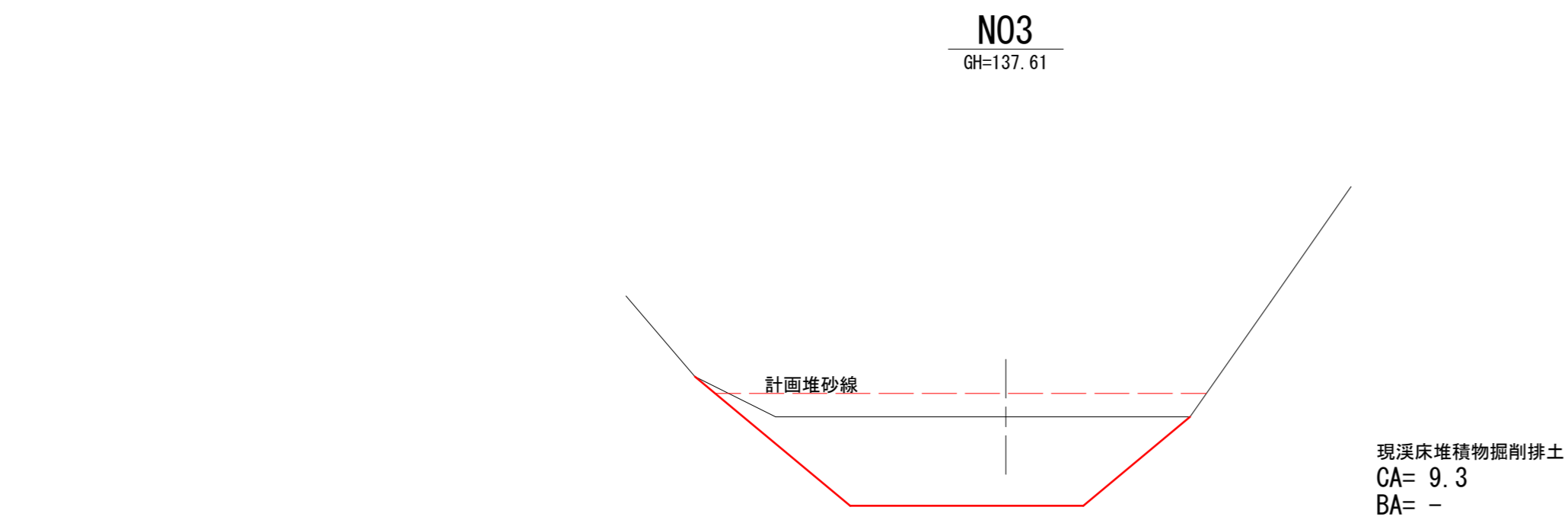
小屋

年度	令和 8 年度	
図面名	工種配置図	
施工地	青森県西津軽郡深浦町大字松神字松神山 国有林3082林班地内	
工事名	八景の池 治山工事	
図面番号	24 - 1	縮尺 1: 200
設計者		製図者
東北森林管理局		津軽森林管理署



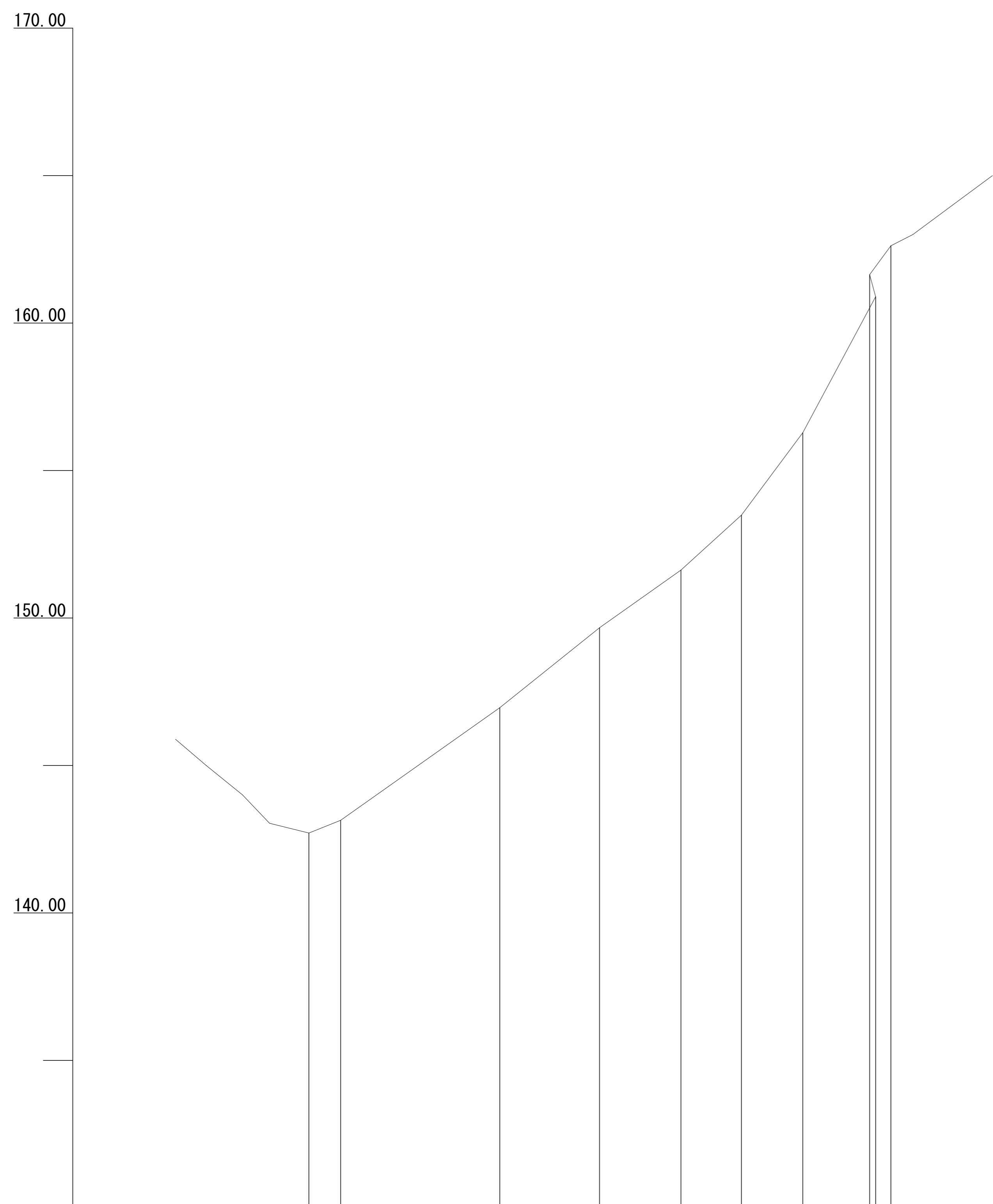
測点	No.	T3	N01	N02 N02A	N03	N04	N05	N06	N07	N07A	N08	N08A	N09	N010	N011	N012	N013	N014	N015	N016	N017
水平距離	m	0.00	3.37	4.09 0.55	2.28	3.13	7.87	16.86	5.40	1.90	5.95	4.64	5.29	3.91	5.96	4.54	2.07	5.25	2.05	1.65	2.82
追加水平距離	m	0.00	3.37	7.46 8.01	10.29	13.42	21.29	38.15	43.55	45.45	51.40	56.04	61.33	65.24	71.20	75.74	77.81	83.06	85.11	86.76	89.58
垂直距離	m	0.00	0.24	0.51 0.01	1.87	0.22	0.54	1.60	0.66	1.40	1.18	0.60	3.07	0.72	2.36	4.60	3.18	4.69	2.89	3.56	3.26
地盤高	m	135.00	135.24	135.75 135.74	137.61	137.83	138.37	139.97	140.63	142.03	143.21	143.81	146.88	146.16	148.52	153.12	156.30	160.99	163.88	167.44	170.70
勾配	%					6.9			10.2		25.5		39.6		105.1		148.9				

年度	令和8年度		
図面名	縦断面図		
施工地	青森県西津軽郡深浦町大字松神字松神山 国有林3082林班地内		
工事名	八景の池 治山工事		
図面番号	24-2	縮尺	H:1:200 L:1:200
設計者	製図者		
東北森林管理局	津軽森林管理署		



年度	令和 8 年度	
図面名	横断面図	
施工地	青森県西津軽郡深浦町大字松神字松神山 国有林3082林班地内	
工事名	八景の池 治山工事	
図面番号	24 - 3	縮尺 1:100
設計者	製図者	
東北森林管理局	津軽森林管理署	

山腹縦断面図(A測線)

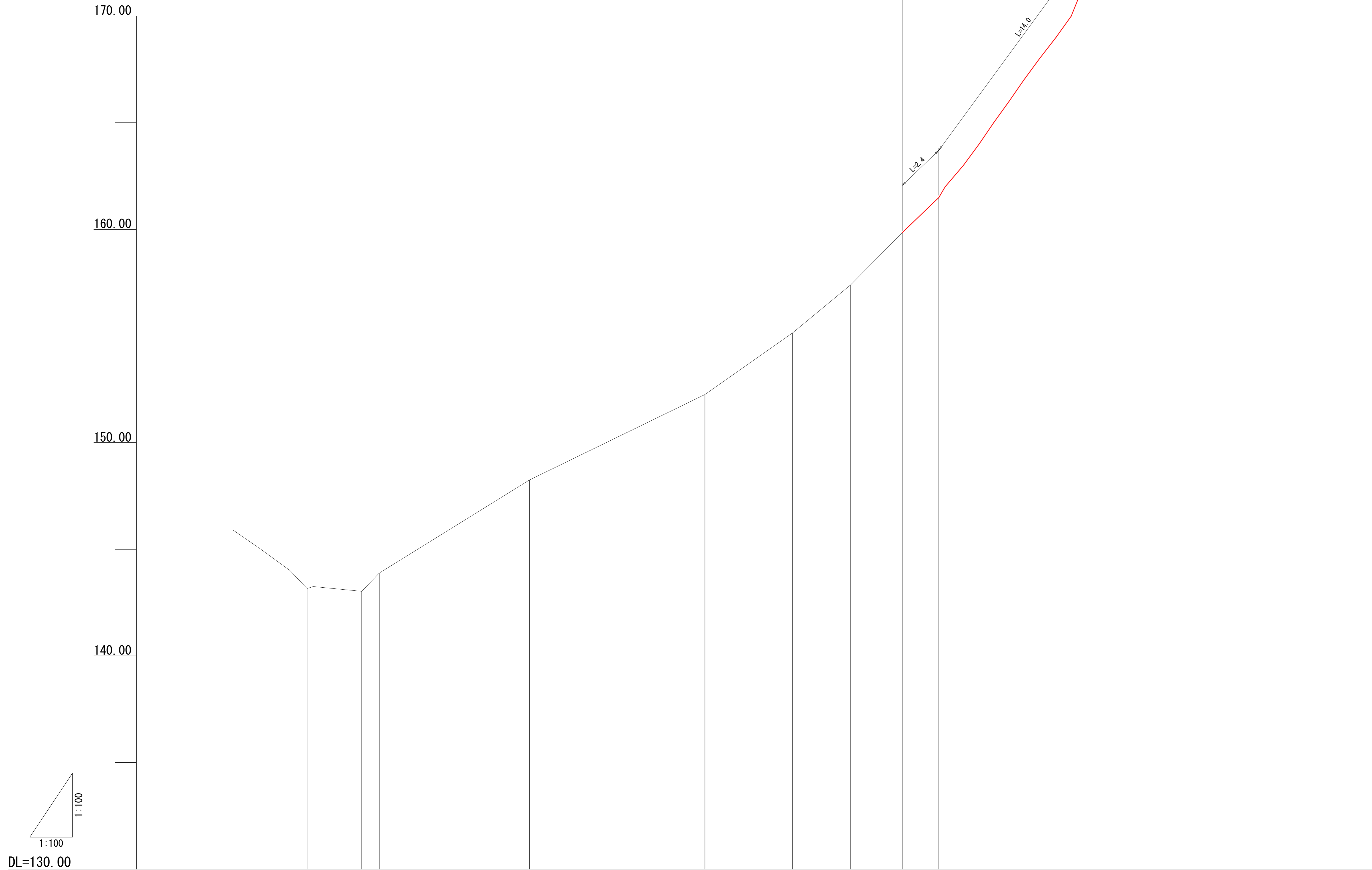


DL=130.00

測点	No.	A1	A2	A3	A4	A5	A6	A7	A8	A9	A10
水平距離	m	0.00	1.07	5.40	3.38	2.76	2.05	2.08	2.26	0.21	0.51
追加水平距離	m	0.00	1.07	6.47	9.85	12.61	14.66	16.74	19.00	19.21	19.72
垂直距離	m	0.00	0.43	3.82	2.71	1.96	1.86	2.79	5.36	0.75	1.73
地盤高	m	142.71	143.14	146.96	149.67	151.63	153.49	156.28	161.64	160.89	162.62
勾配	%			73.5				180.4			

年度	令和 8 年度		
図面名	山腹縦断面図(A測線)		
施工地	青森県西津軽郡深浦町大字松神字松神山 国有林3082林班地内		
工事名	八景の池 治山工事		
図面番号	24 — 4	縮尺	H=1:100 L=1:100
設計者		製図者	
東北森林管理局		津軽森林管理署	

山腹縦断面図 (B測線)



測点	No.	B1	B1A	B2	B3	B4	B5	B6	B7	B8
水平距離	m	0.00	2.56	0.83	7.03	8.23	4.11	2.73	2.41	1.72
追加水平距離	m	0.00	2.56	3.39	10.42	18.65	22.76	25.49	27.90	29.62
垂直距離	m	0.00	0.13	0.85	4.37	4.01	2.89	2.25	2.44	1.66
地盤高	m	143.16	143.03	143.88	148.25	152.26	155.15	157.40	159.84	161.50
勾配	%				57.4		84.2			

年度	令和 8 年度		
図面名	山腹縦断面図 (B 測線)		
施工地	青森県西津軽郡深浦町大字松神字松神山 国有林3082林班地内		
工事名	八景の池 治山工事		
図面番号	24 - 5	縮尺	H=1:100 L=1:100
設計者		製図者	
東北森林管理局		津軽森林管理署	

山腹縦断面図 (C測線)

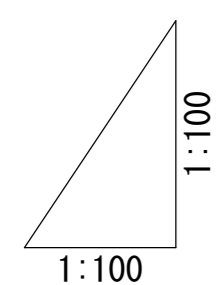
土壌浸食防止工 (BSC)

180.00

170.00

160.00

150.00



DL=140.00

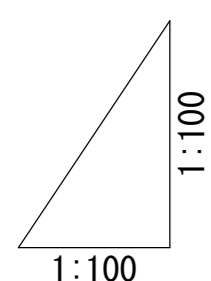
測点	No.	9R3	SA1	SA28	SA30	SA31	SA33	SA34	SZ1
水平距離	m	0.00	4.40	4.05	5.09	3.25	6.12	2.40	3.60
追加水平距離	m	0.00	4.40	8.45	13.54	16.79	22.91	25.31	28.91
垂直距離	m	0.00	2.78	5.48	3.15	2.17	5.13	2.43	3.35
地盤高	m	151.50	154.28	159.76	162.91	165.08	170.21	172.64	175.99
勾配	%		63.2	135.3	63.8		83.8	96.3	

年度	令和 8 年度		
図面名	山腹縦断面図 (C 測線)		
施工地	青森県西津軽郡深浦町大字松神字松神山 国有林3082林班地内		
工事名	八景の池 治山工事		
図面番号	24 — 6	縮尺	H:1:100 L:1:100
設計者		製図者	
東北森林管理局		津軽森林管理署	

山腹縦断面図(D測線)

土壌浸食防止工(BSC)

180.00  
170.00  
160.00  
150.00



DL=140.00

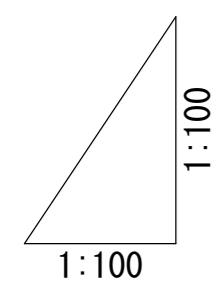
測点	No.										
水平距離	m	0.00	4.33	3.14		11.21	6.31	2.36	3.24	3.03	2.90
追加水平距離	m	0.00	4.33	7.47		18.68	24.99	27.35	30.59	33.62	36.52
垂直距離	m	0.00	4.42	0.89		7.74	6.11	3.47	4.53	3.91	4.90
地盤高	m	148.52	152.94	153.83		161.57	167.68	171.15	175.68	179.59	184.49
勾配	%		102.1	28.3		79.1			145.8		

年度	令和 8 年度		
図面名	山腹縦断面図(D測線)		
施工地	青森県西津軽郡深浦町大字松神字松神山 国有林3082林班地内		
工事名	八景の池 治山工事		
図面番号	24-7	縮尺	H=1:100 L=1:100
設計者		製図者	
東北森林管理局		津軽森林管理署	

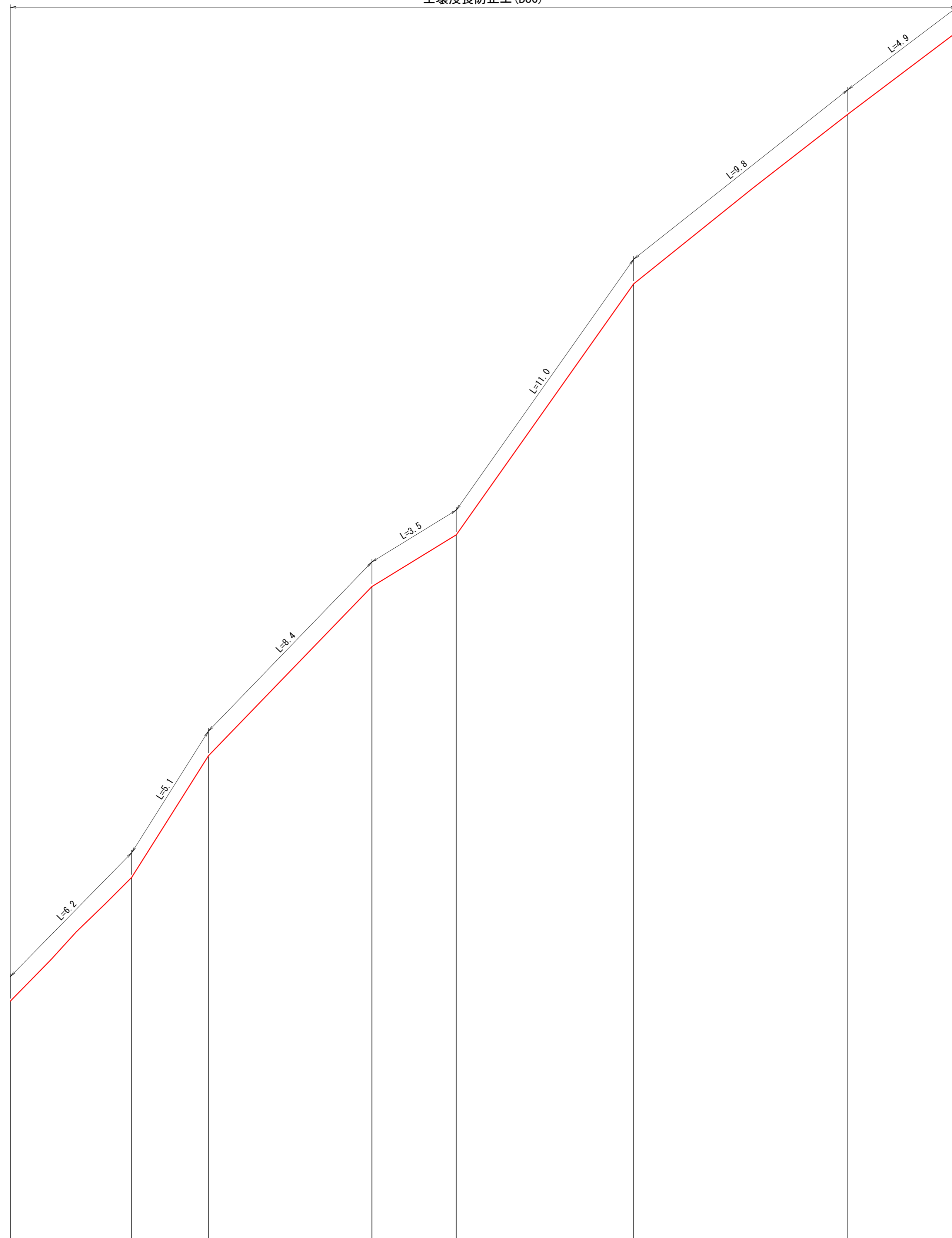
山腹縦断面図(E測線)

土壌浸食防止工(BSC)

180.00  
170.00  
160.00  
150.00



DL=140.00



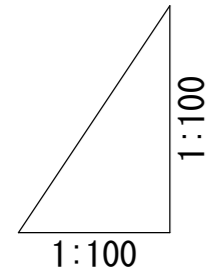
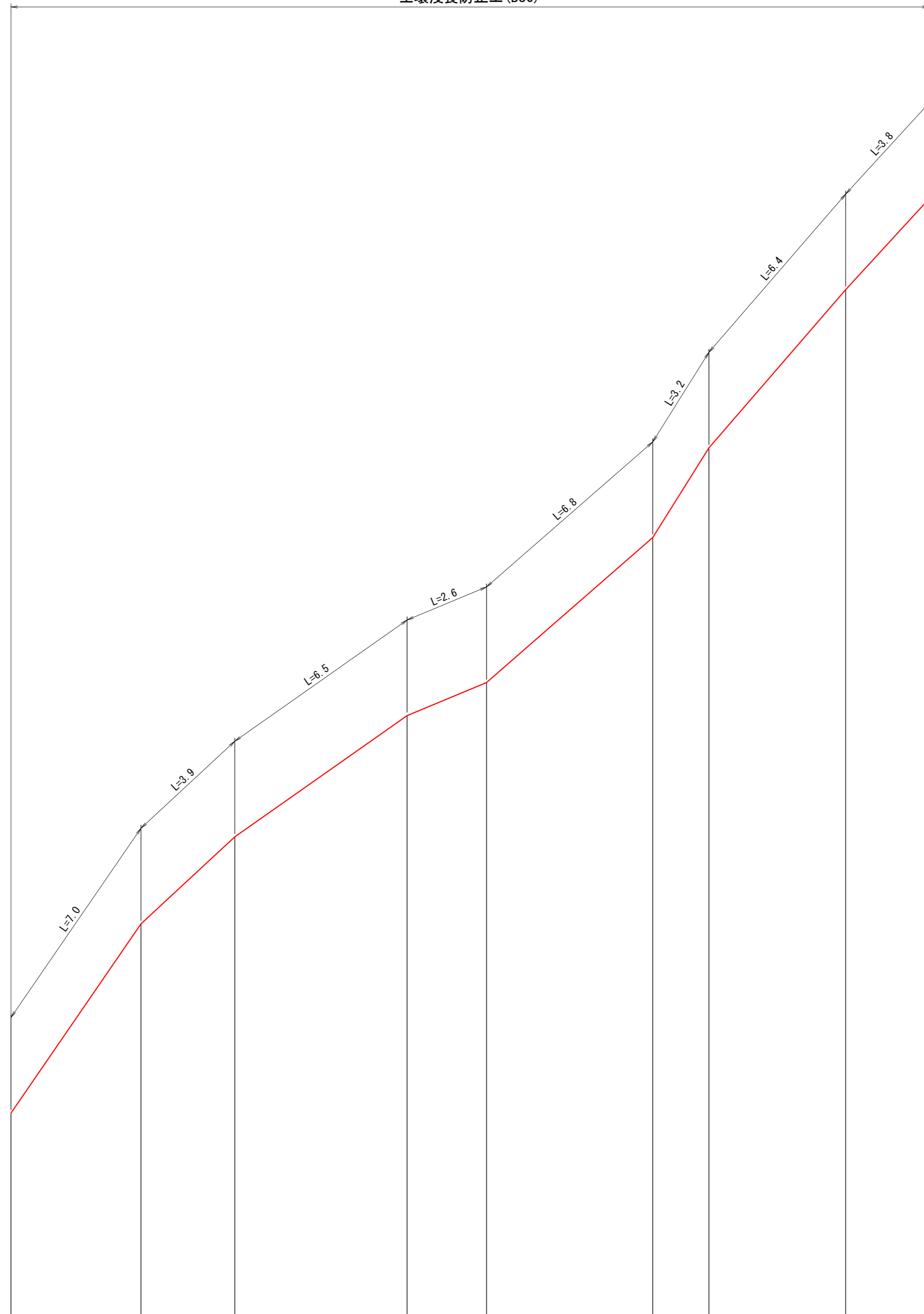
測点	No.		ND11	SA36	SA16	SA15	SA14	SA12	S15	S16
水平距離	m		4.33	0.00	2.74	5.84	3.01	6.33	7.65	3.89
追加水平距離	m		-4.33	0.00	2.74	8.58	11.59	17.92	25.57	29.46
垂直距離	m		-4.42	0.00	4.34	6.04	1.85	8.96	6.05	2.94
地盤高	m		148.52	152.94	157.28	163.32	165.17	174.13	180.18	183.12
勾配	%			102.1		105.5		141.5		77.9

年度	令和 8 年度		
図面名	山腹縦断面図(E測線)		
施工地	青森県西津軽郡深浦町大字松神字松神山 国有林3082林班地内		
工事名	八景の池 治山工事		
図面番号	24 — 8	縮尺	H=1:100 L=1:100
設計者		製図者	
東北森林管理局		津軽森林管理署	

山腹縦断面図(F測線)

180.00  
170.00  
160.00  
150.00

土壤浸食防止工 (BSC)



DL=140.00

測点	No.		N010	SA8	SA7	SA6	SA5	SA9	SA10	SA11	SA12
水平距離	m		0.00	3.98	2.87	5.27	2.42	5.09	1.72	4.18	2.55
追加水平距離	m		0.00	3.98	6.85	12.12	14.54	19.63	21.35	25.53	28.08
垂直距離	m		0.00	5.79	2.66	3.71	1.01	4.44	2.74	4.84	2.78
地盤高	m		146.16	151.95	154.61	158.32	159.33	163.77	166.51	171.35	174.13
勾配	%			145.5	69.9		87.2		122.6		

年度	令和 8 年度		
図面名	山腹縦断面図(F測線)		
施工地	青森県西津軽郡深浦町大字松神字松神山 国有林3082林班地内		
工事名	八景の池 治山工事		
図面番号	24 — 9	縮尺	H=1:100 L=1:100
設計者		製図者	
東北森林管理局		津軽森林管理署	

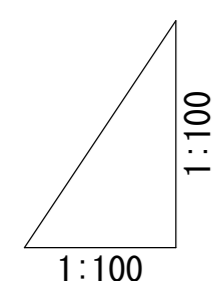
山腹縦断面図 (G測線)

180.00


170.00

160.00

150.00



DL=140.00



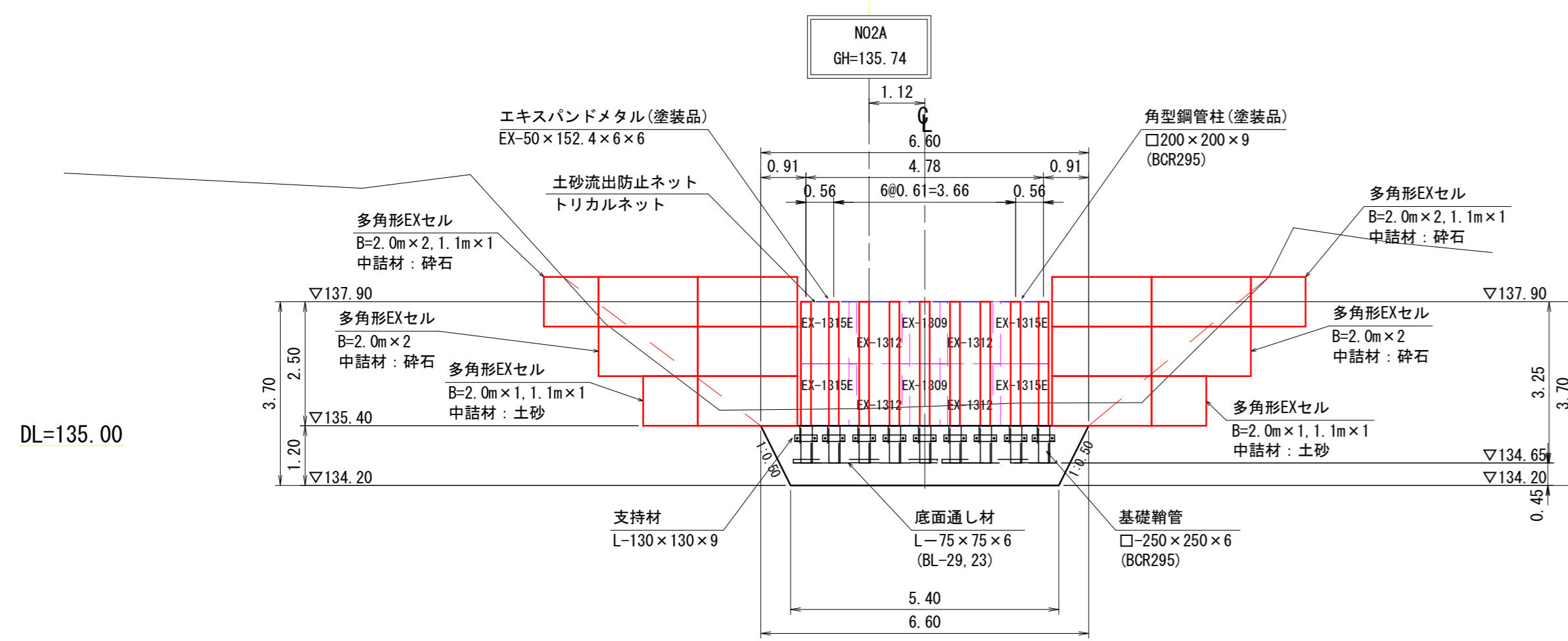
測点	No.		N010	10-1	10-2	10-3	10-4	10-5	10-6
水平距離	m		0.00	3.80	3.54	3.22	1.35	1.11	3.13
追加水平距離	m		0.00	3.80	7.34	10.56	11.91	13.02	16.15
垂直距離	m		0.00	3.50	1.16	2.13	1.36	2.28	3.77
地盤高	m		146.16	149.66	150.82	152.95	154.31	156.59	160.36
勾配	%			92.1	48.7		132.6		

年度	令和 8 年度		
図面名	山腹縦断面図 (G 測線)		
施工地	青森県西津軽郡深浦町大字松神字松神山 国有林3082林班地内		
工事名	八景の池 治山工事		
図面番号	24 — 10	縮尺	H=1: 100 L=1: 100
設計者		製図者	
東北森林管理局		津軽森林管理署	

# 土砂流出防止工 (VCC) 構造図

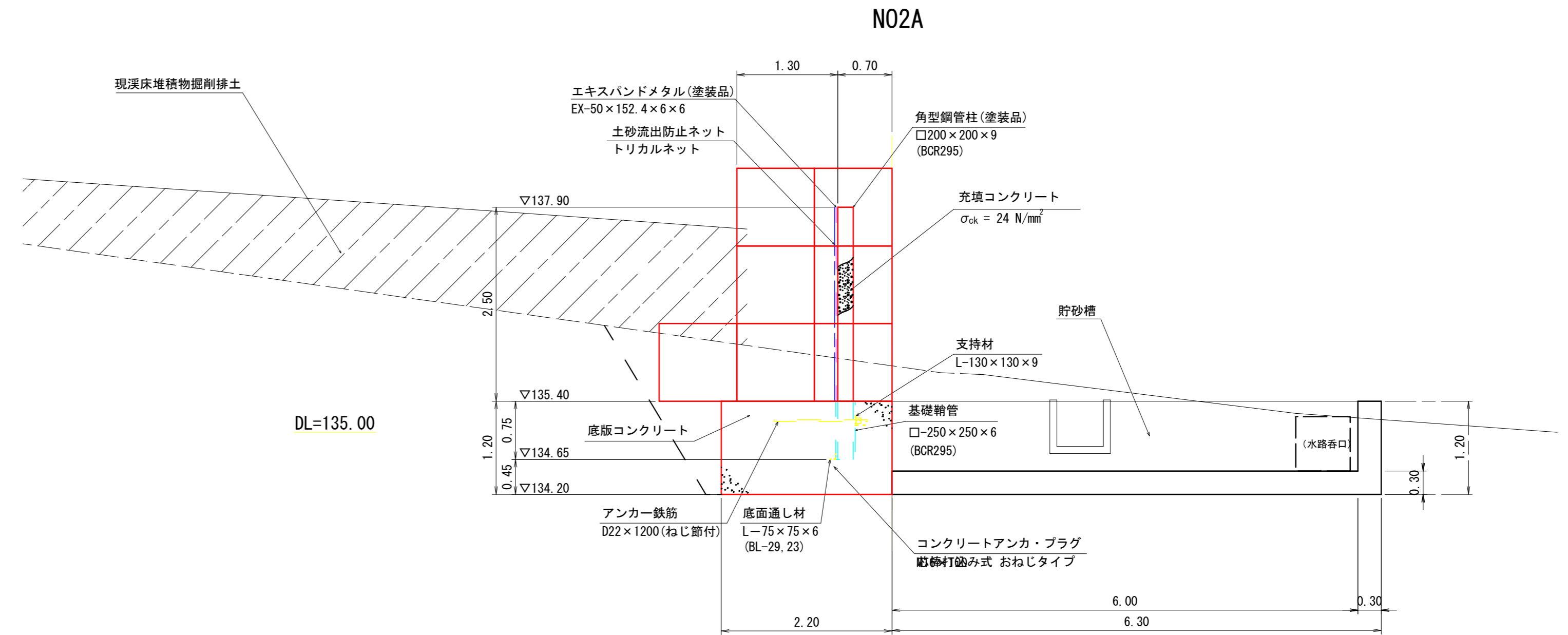
正面図

S=1:100



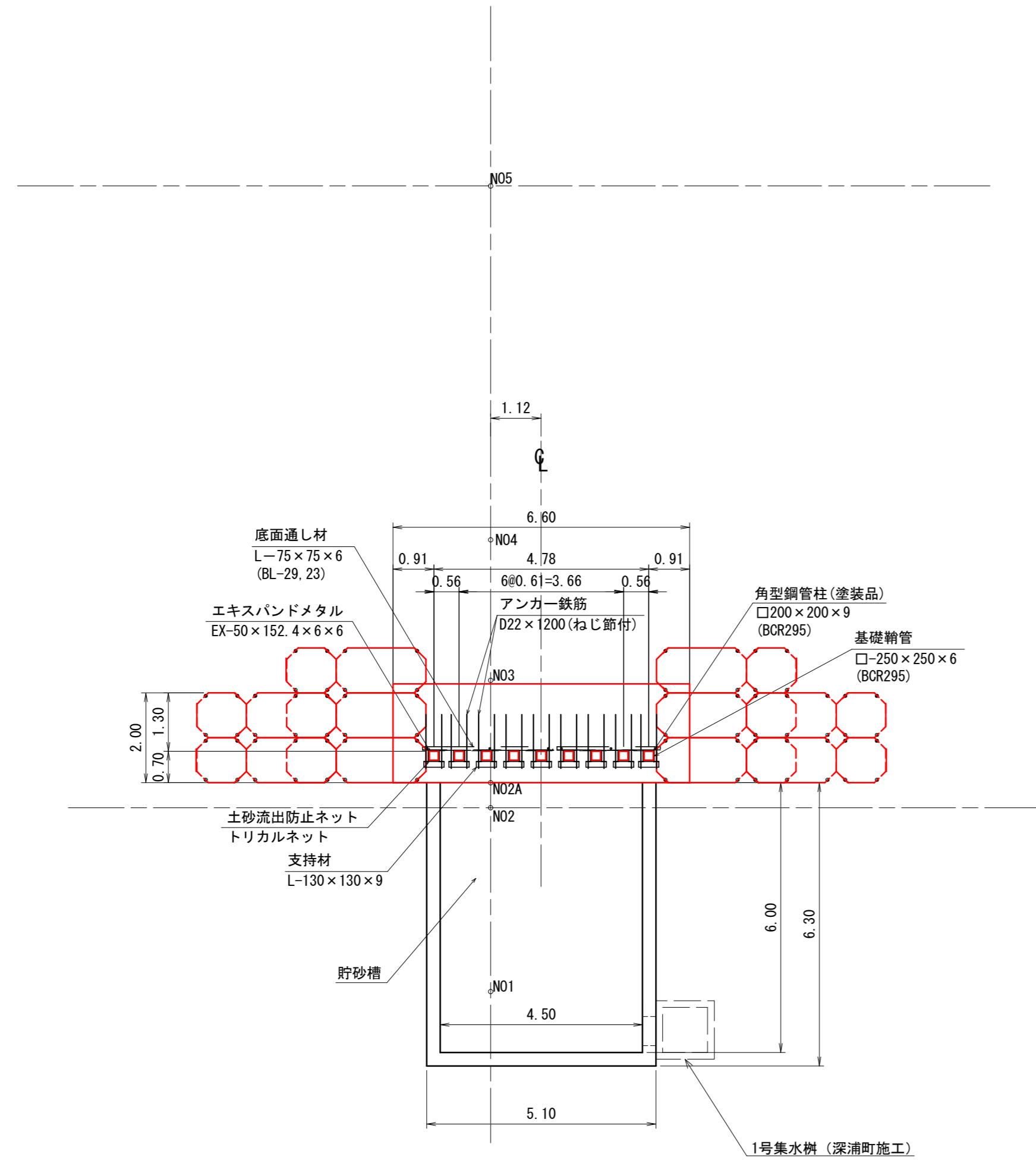
断面図

S=1:50



平面図

S=1:100

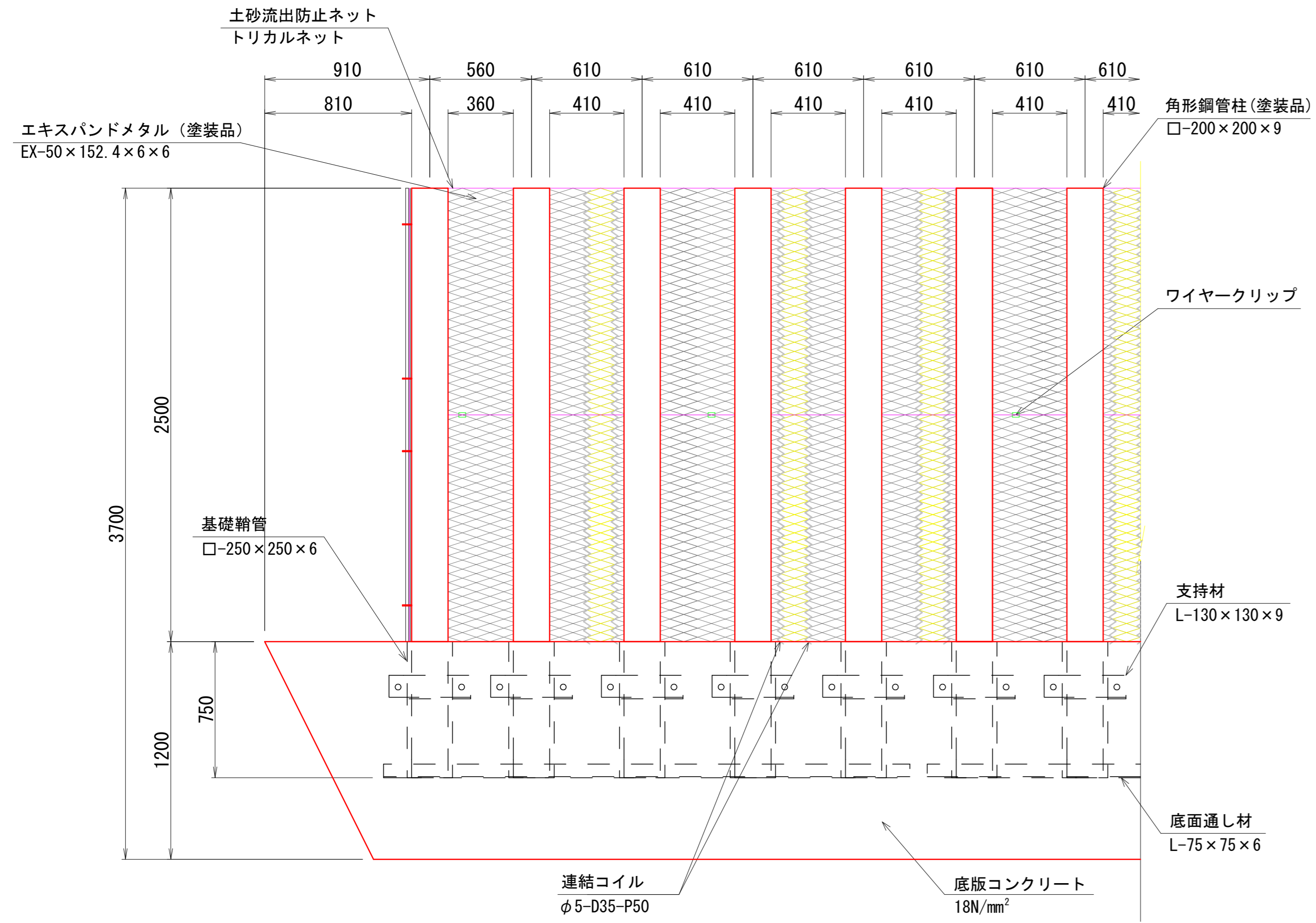


年度	令和 8 年度		
図面名	土砂流出防止工 構造図		
施工地	青森県西津軽郡深浦町大字松神字松神山 国有林3082林班地内		
工事名	八景の池 治山工事		
図面番号	24-11	縮尺	図示
設計者		製図者	
東北森林管理局		津軽森林管理署	

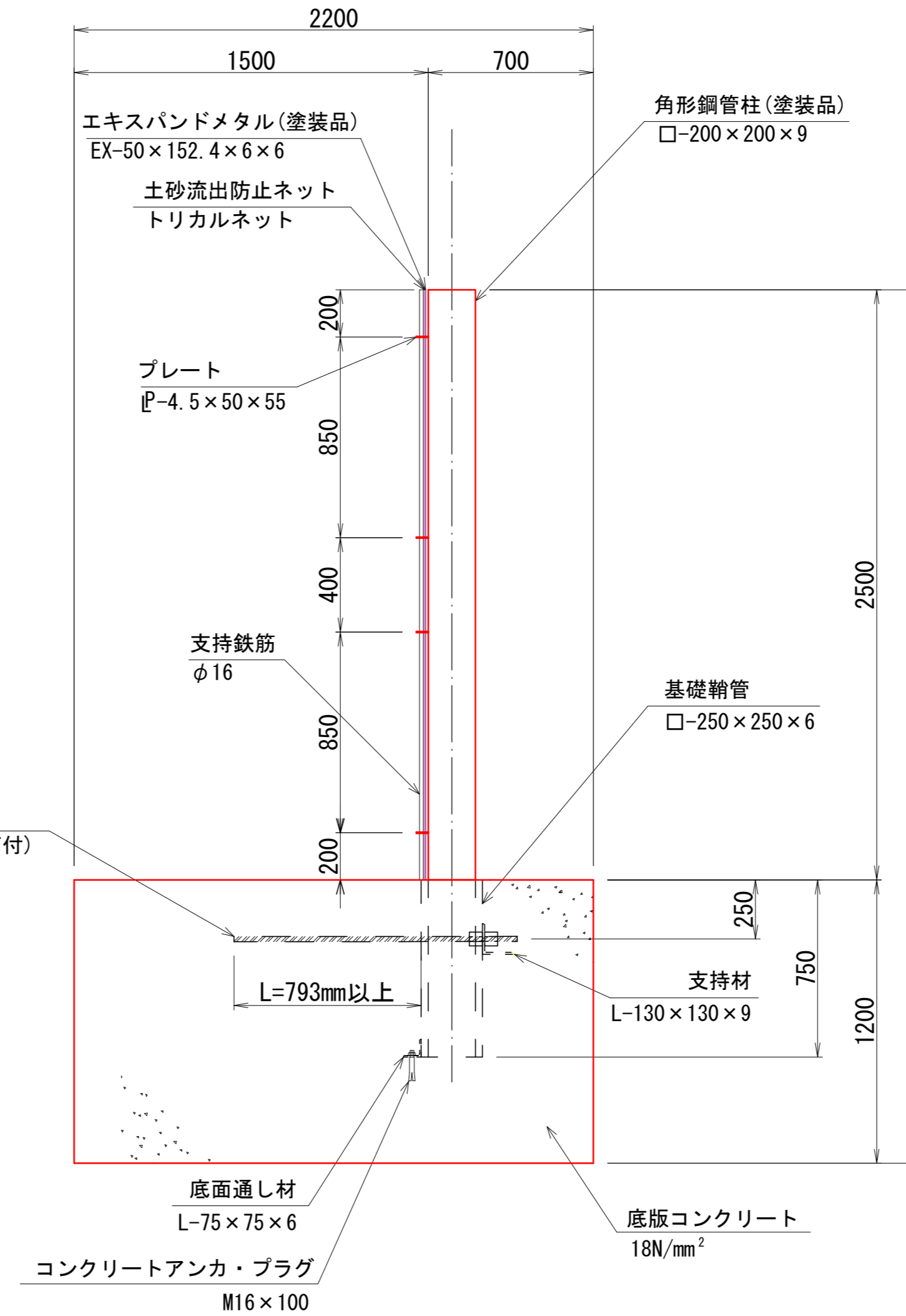
# 土砂流出防止 (VCC) 構造詳細図

S=1:40

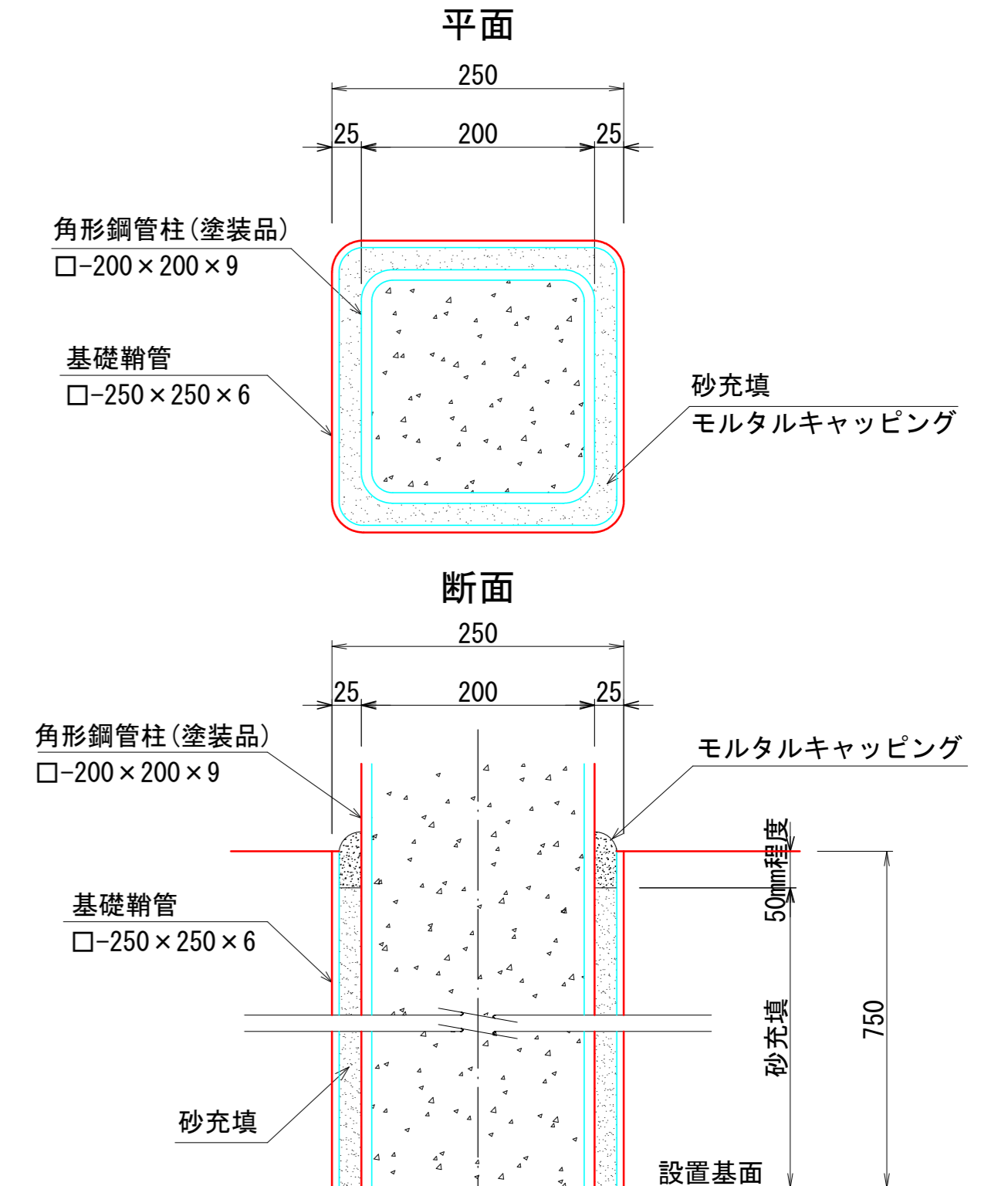
正面図



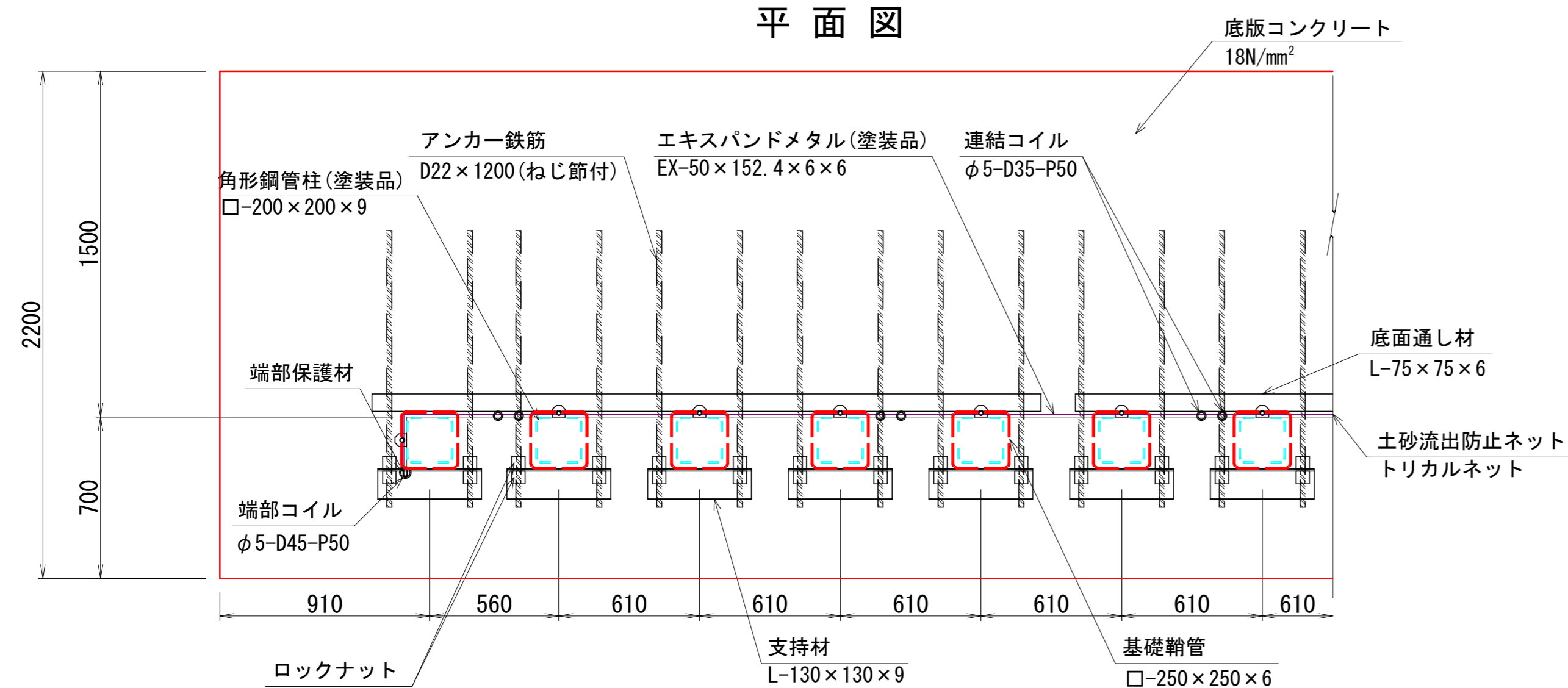
断面図



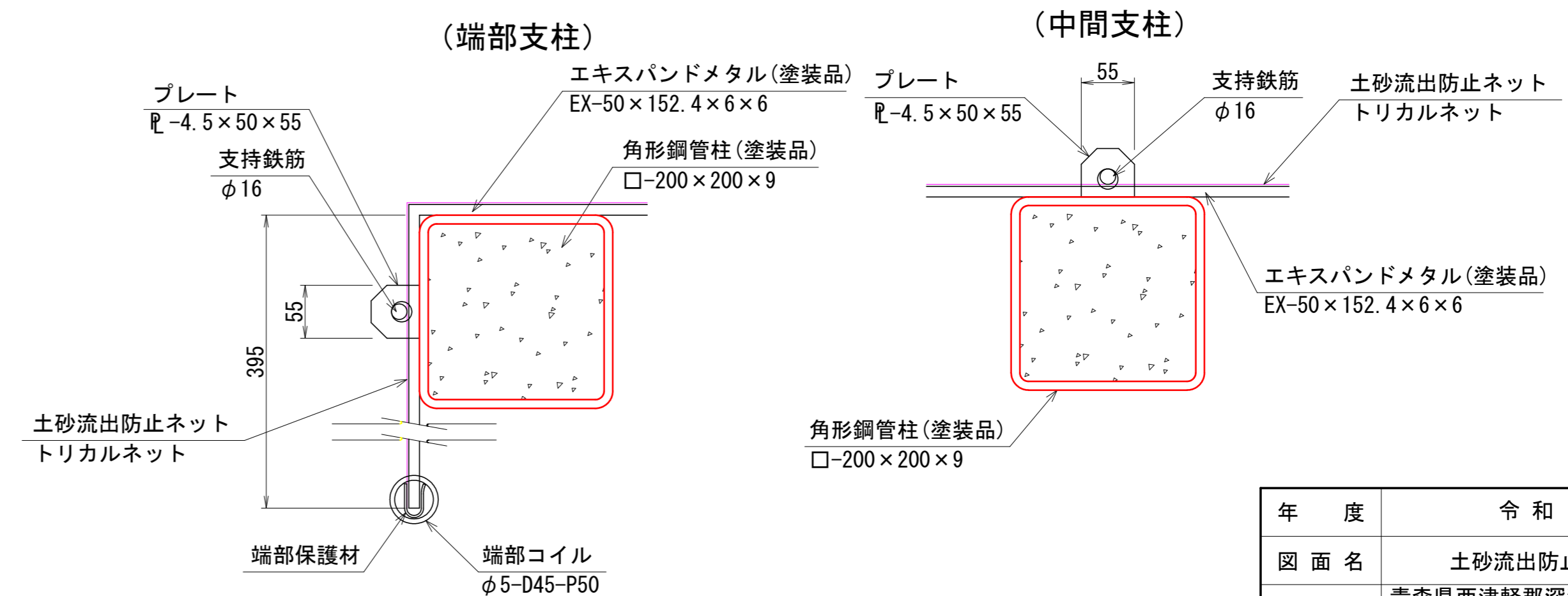
基礎鞘管部詳細 S=1:10



平面図



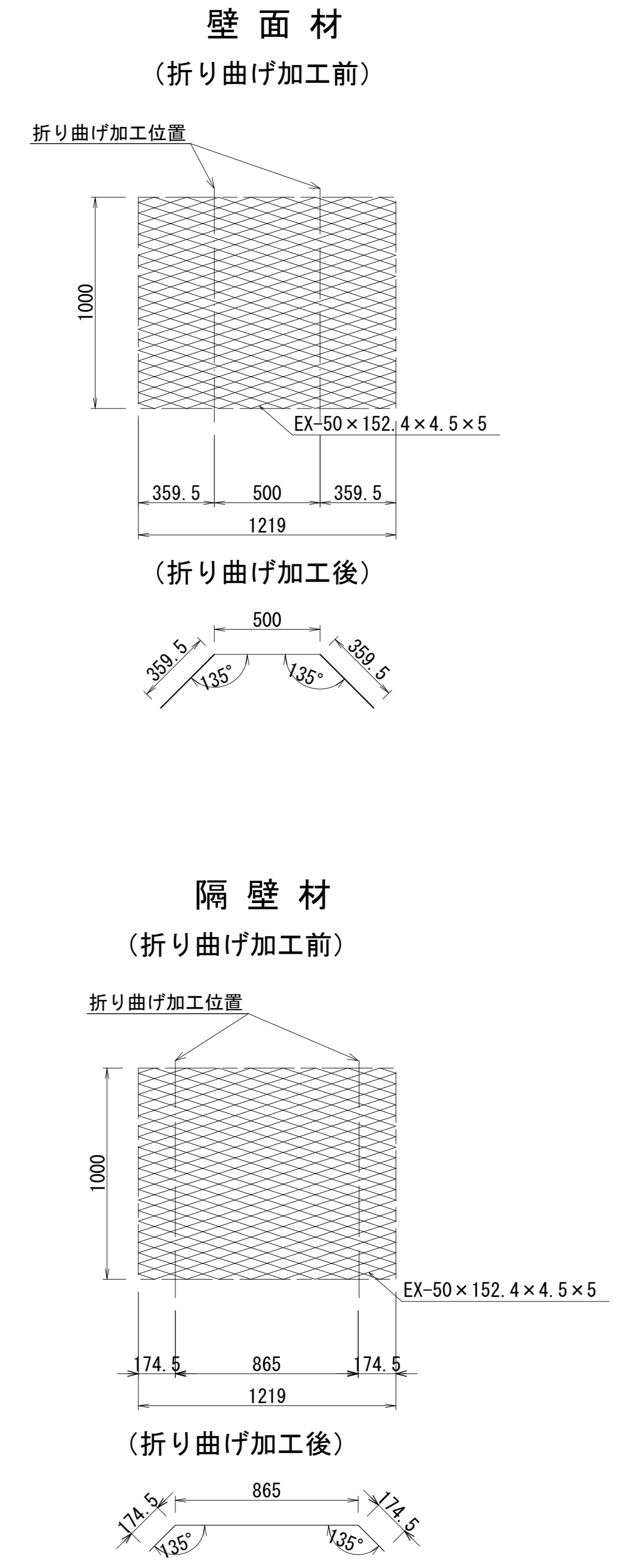
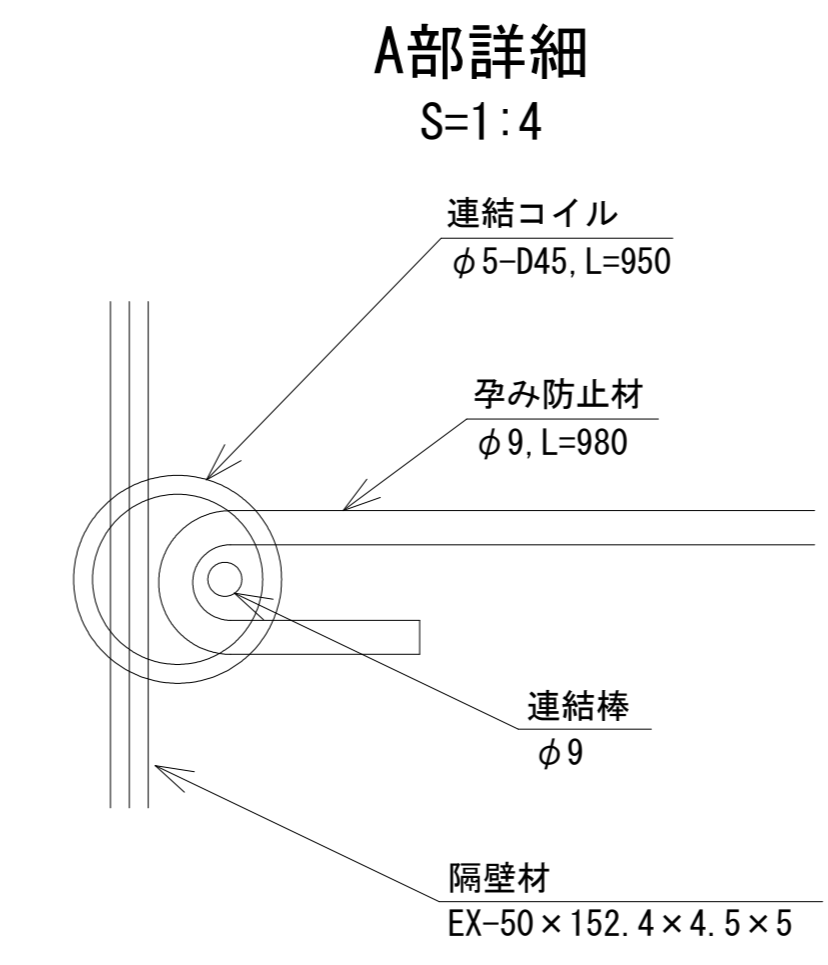
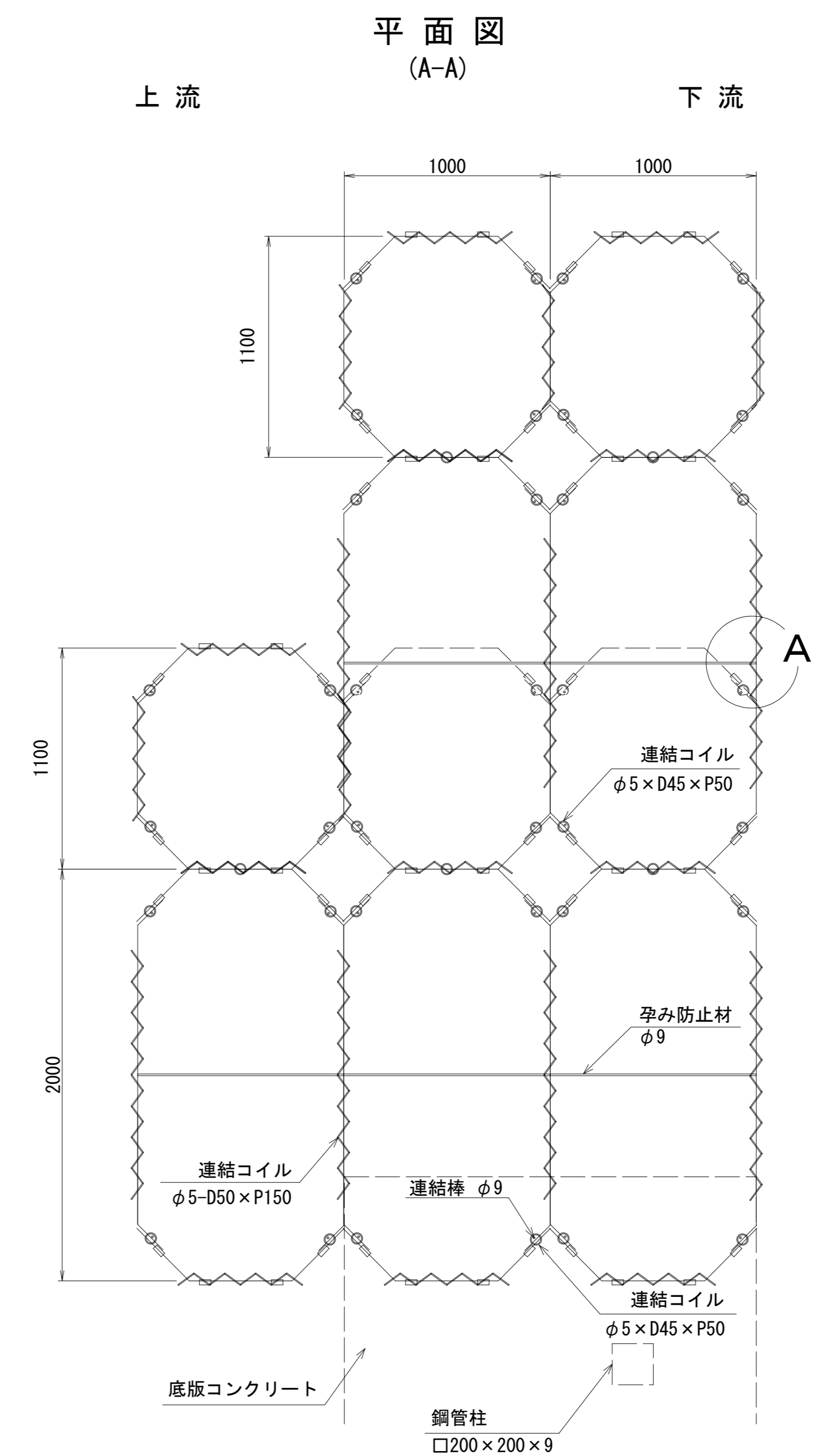
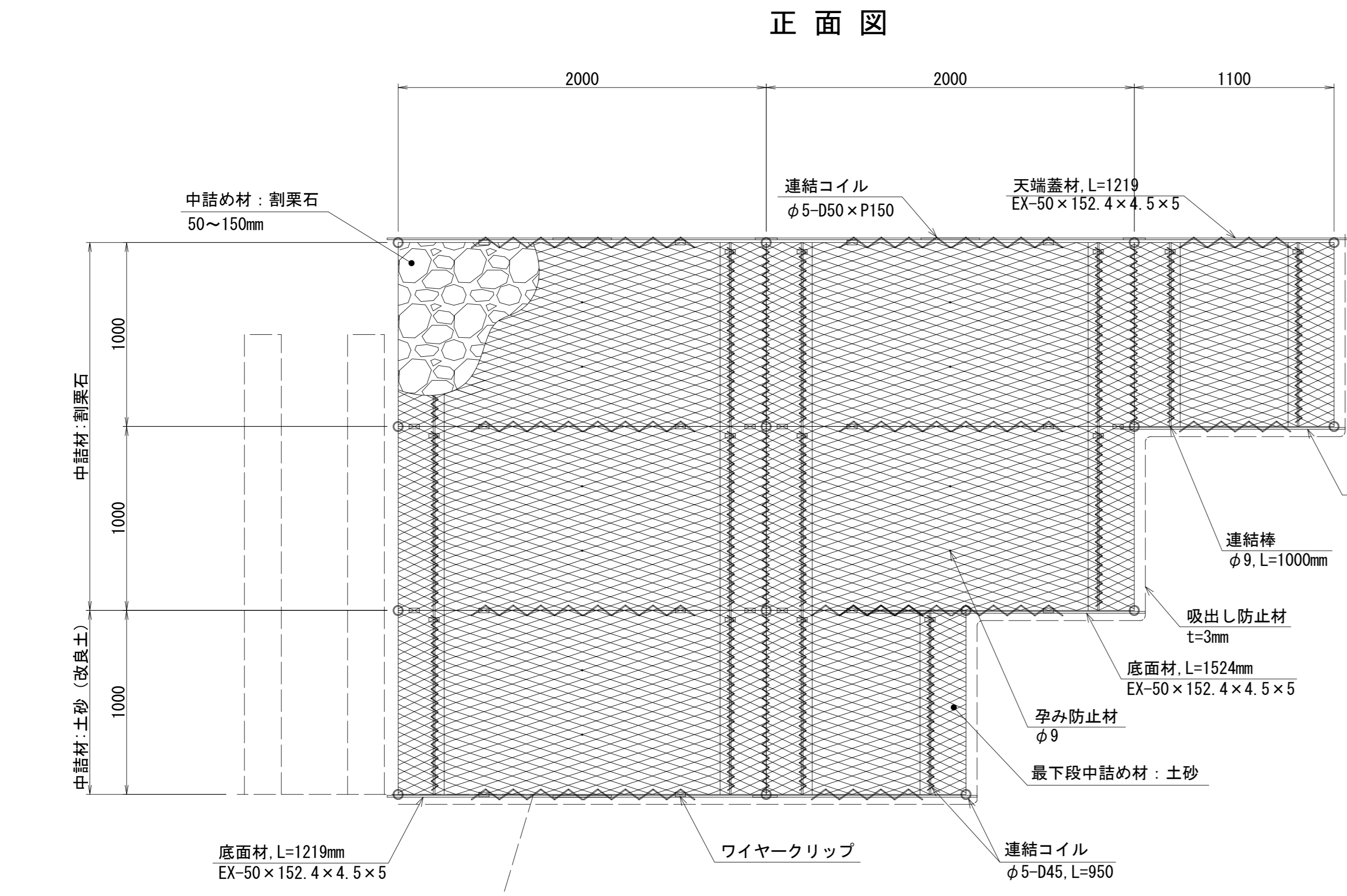
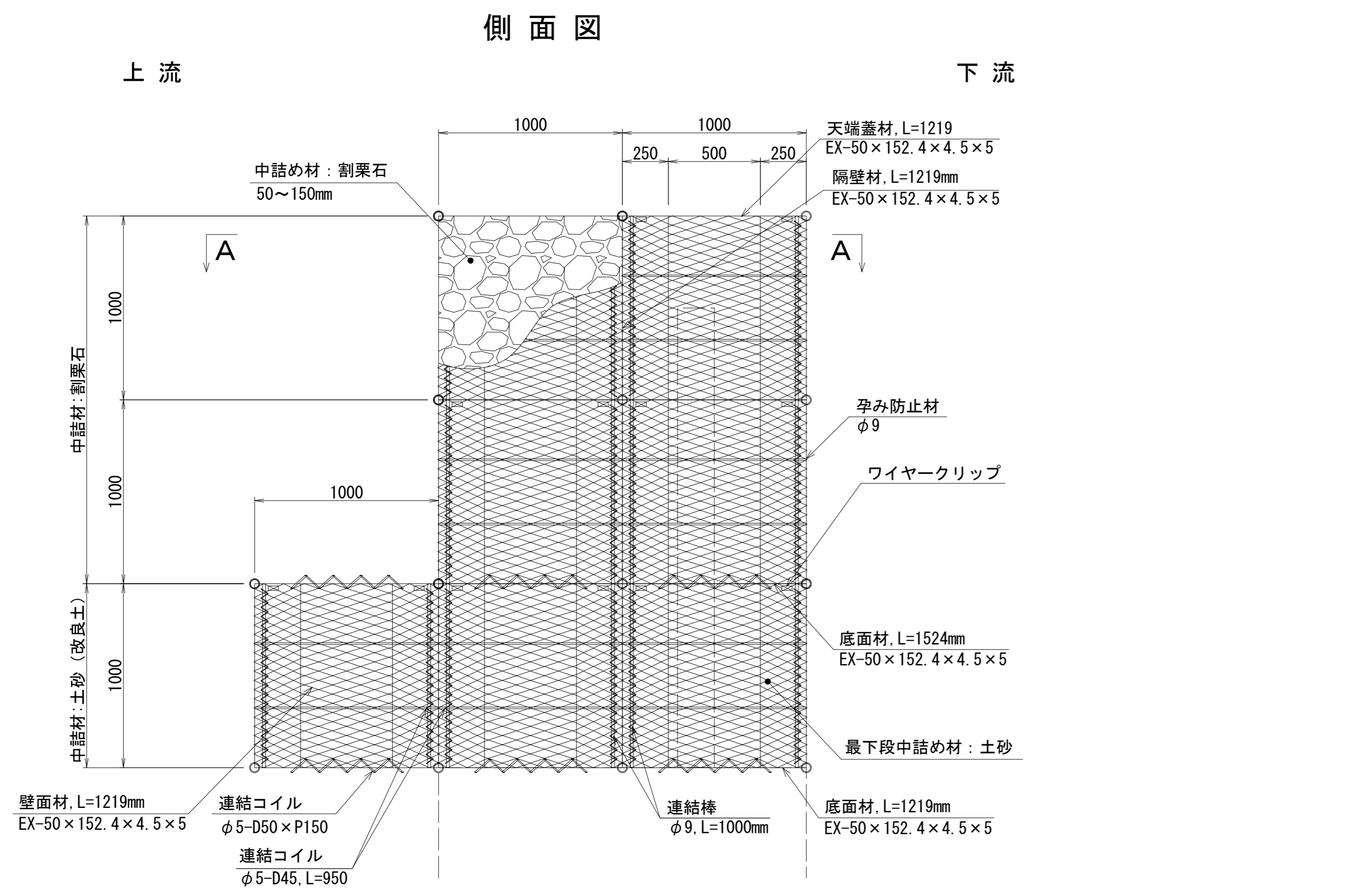
エキスパンドメタル支柱取付構造 S=1:10



年度	令和 8 年度		
図面名	土砂流出防止工 構造詳細図		
施工地	青森県西津軽郡深浦町大字松神字松神山 国有林3082林班地内		
工事名	八景の池 治山工事		
図面番号	24-12	縮尺	図示
設計者	製図者		
東北森林管理局	津軽森林管理署		

# 土砂流出防止工袖間詰 構造図

S=1:40




※壁面材 (EX)のうち、下流側の1列は塗装品とする

年度	令和 8 年度		
図面名	土砂流出防止工袖部 構造図		
施工地	青森県西津軽郡深浦町大字松神字松神山 国有林3082林班地内		
工事名	八景の池 治山工事		
図面番号	24-13	縮尺	図示
設計者	製図者		
東北森林管理局	津軽森林管理署		

# 土砂流出防止工 (VCC) 部材詳細図

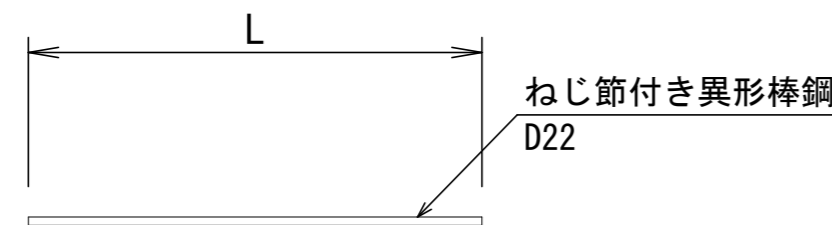
S=1:40

## 鋼管柱



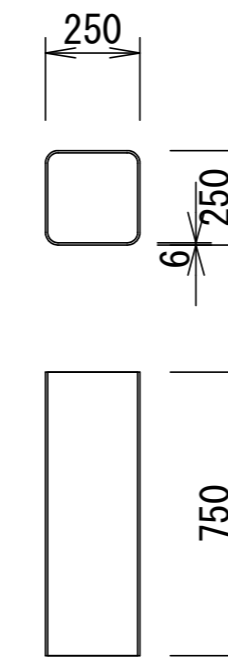
種別	仕様・規格	長さ: L (mm)	単位質量 (kg/本)	備考
鋼管柱	□-200×200×9.0 (BCR295; 塗装品)	3,250	168.4	

## アンカー鉄筋



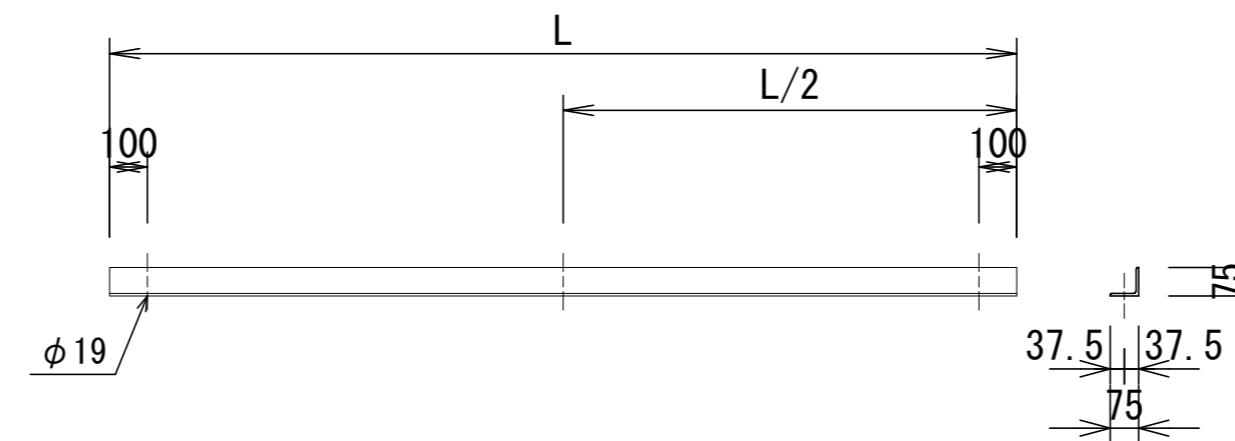
種別	仕様・規格	径 (mm)	長さ: L (mm)	単位質量 (kg/本)	備考
アンカー鉄筋	異形棒鋼 (SD345; 無処理)	D22	1,200	3.6	
ロックナット	(無処理)	D22用		0.17	

## 基礎鞘管



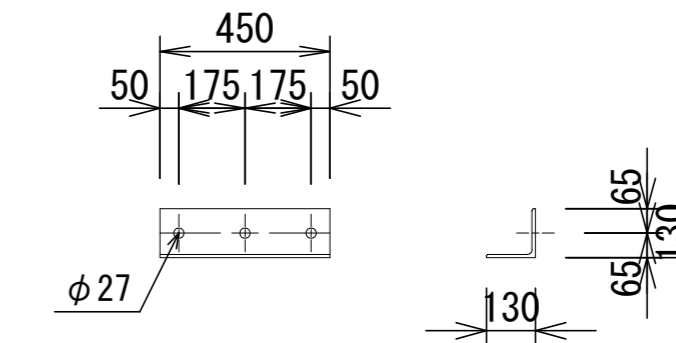
種別	仕様・規格	長さ: L (mm)	単位質量 (kg/本)	備考
基礎鞘鋼管	□-250×250×6.0 (BCR295; 無処理)	750	33.8	

## 底面通し材



種別	仕様・規格	長さ: L (mm)	単位質量 (kg/本)	備考
底面通し材	L-75×75×6 (SS400; 無処理)	2,900	19.9	BL-29
		2,300	15.8	BL-23

## 支持材



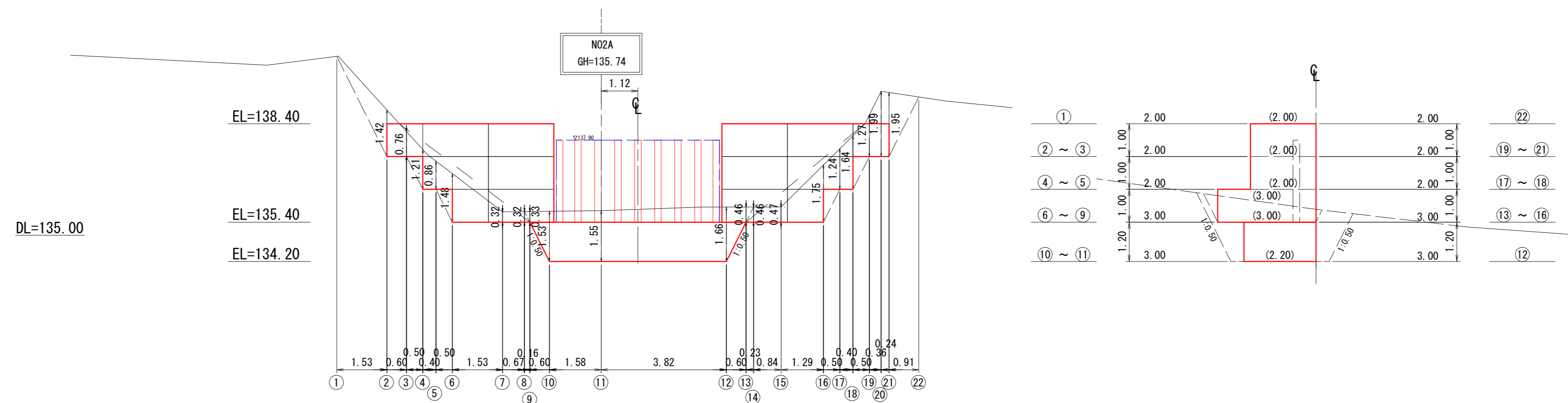
種別	仕様・規格	長さ: L (mm)	単位質量 (kg/本)	備考
支持材	L-130×130×9 (SS400; 無処理)	450	8.1	AL-45

年度	令和 8 年度		
図面名	土砂流出防止工 部材詳細図		
施工地	青森県西津軽郡深浦町大字松神字松神山 国有林3082林班地内		
工事名	八景の池 治山工事		
図面番号	24-14	縮尺	図示
設計者	製図者		
東北森林管理局	津軽森林管理署		

# 土砂流出防止工 (VCC) 掘削図

正面図

側面図

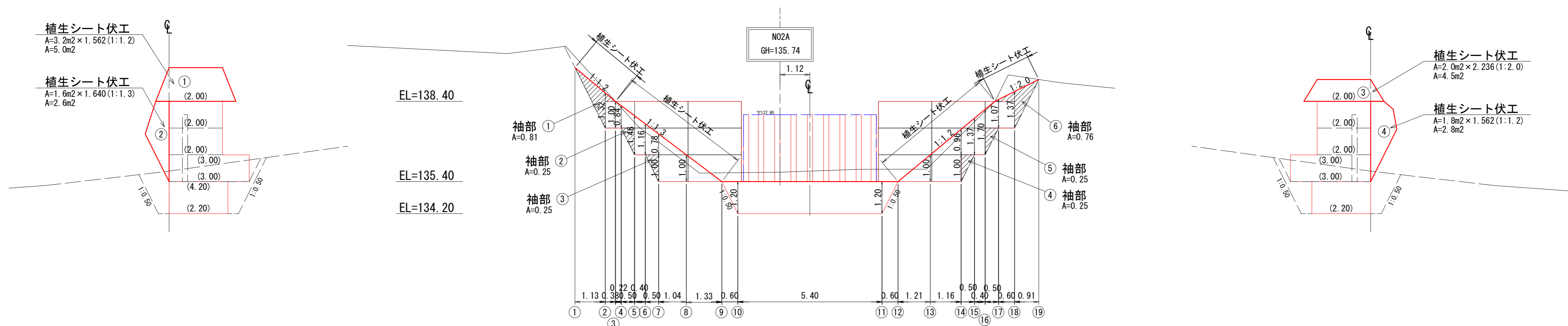


# 土砂流出防止工 (VCC) 埋戻図

側面図  
右岸側

正面図  
上・下流側

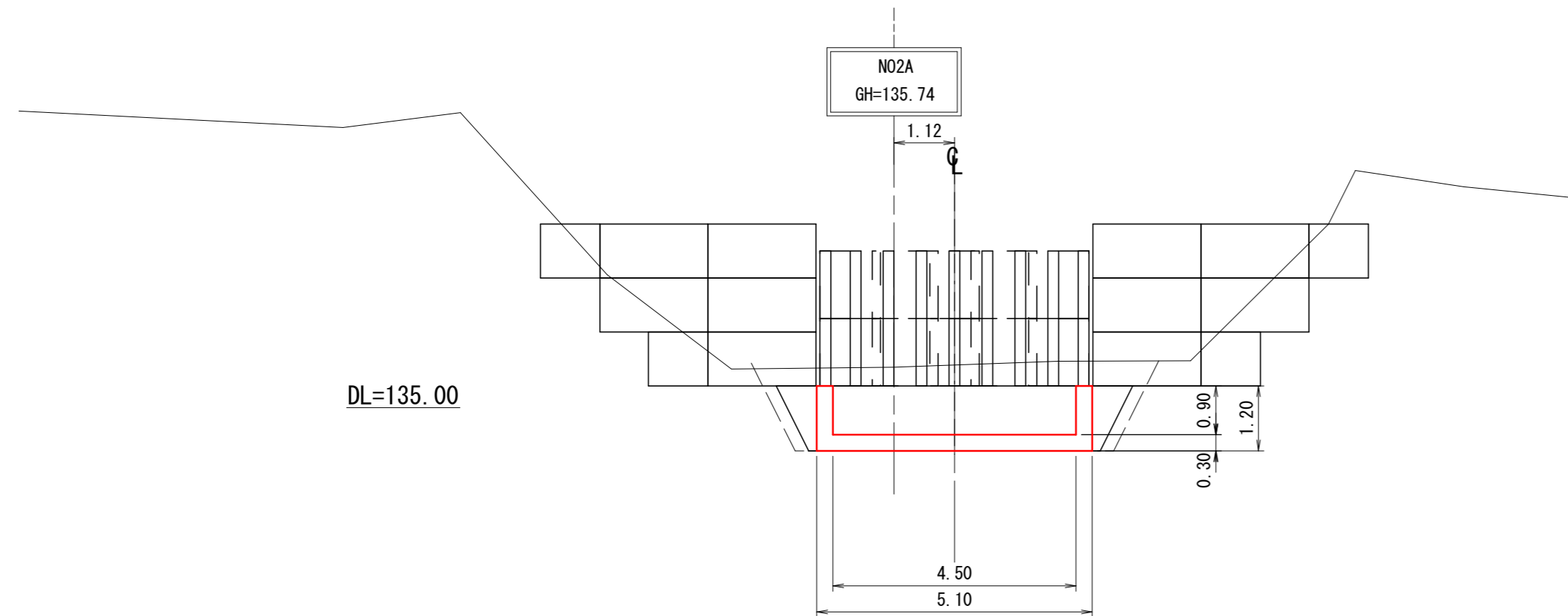
側面図  
左岸側



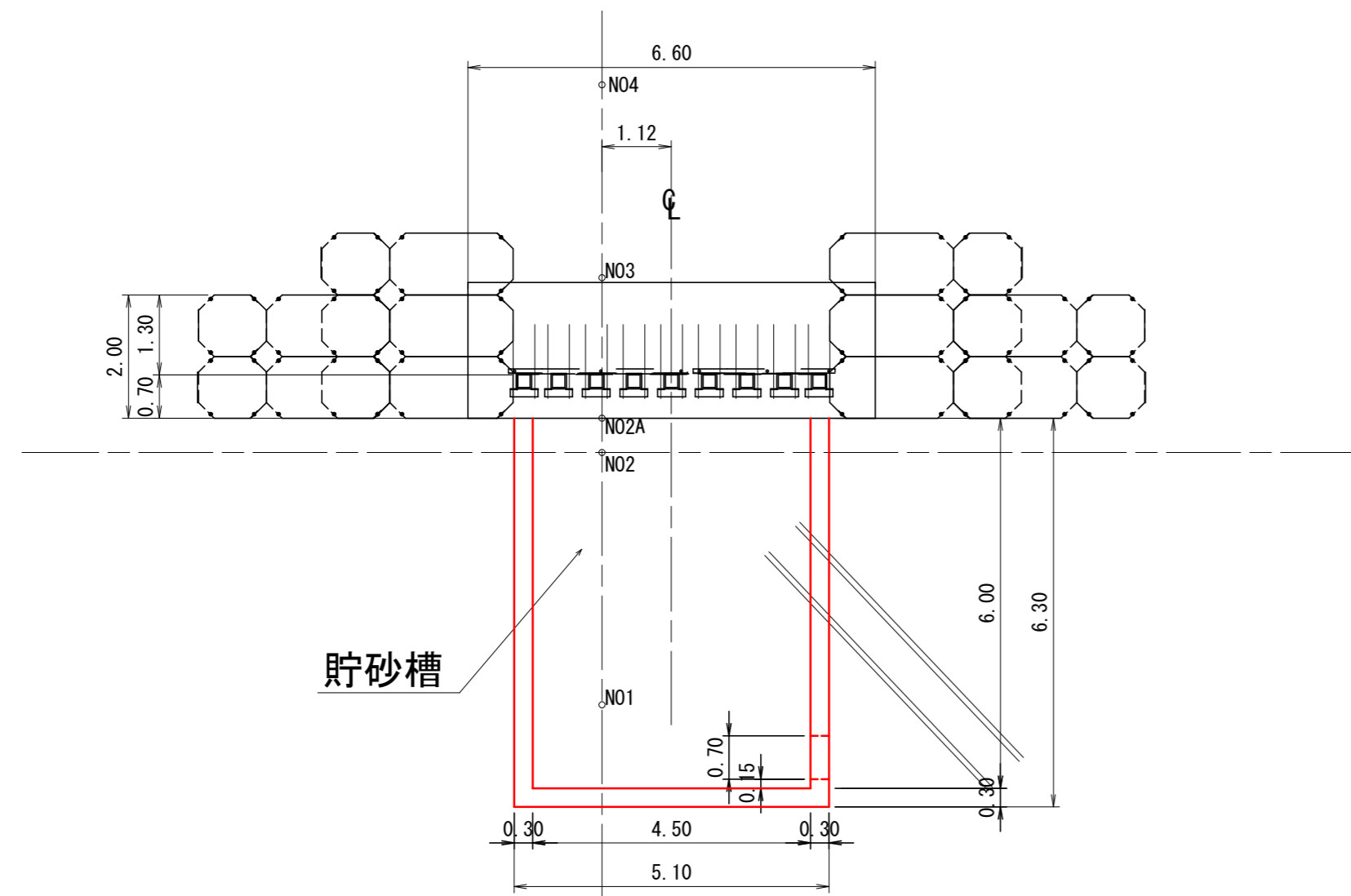
年度	令和 8 年度	
図面名	土砂流出防止工 掘削・埋戻図	
施工地	青森県西津軽郡深浦町大字松神字松神山 国有林3082林班地内	
工事名	八景の池 治山工事	
図面番号	24 — 15	縮尺 1: 100
設計者		製図者
東北森林管理局		津軽森林管理署

# 貯砂槽 構造図

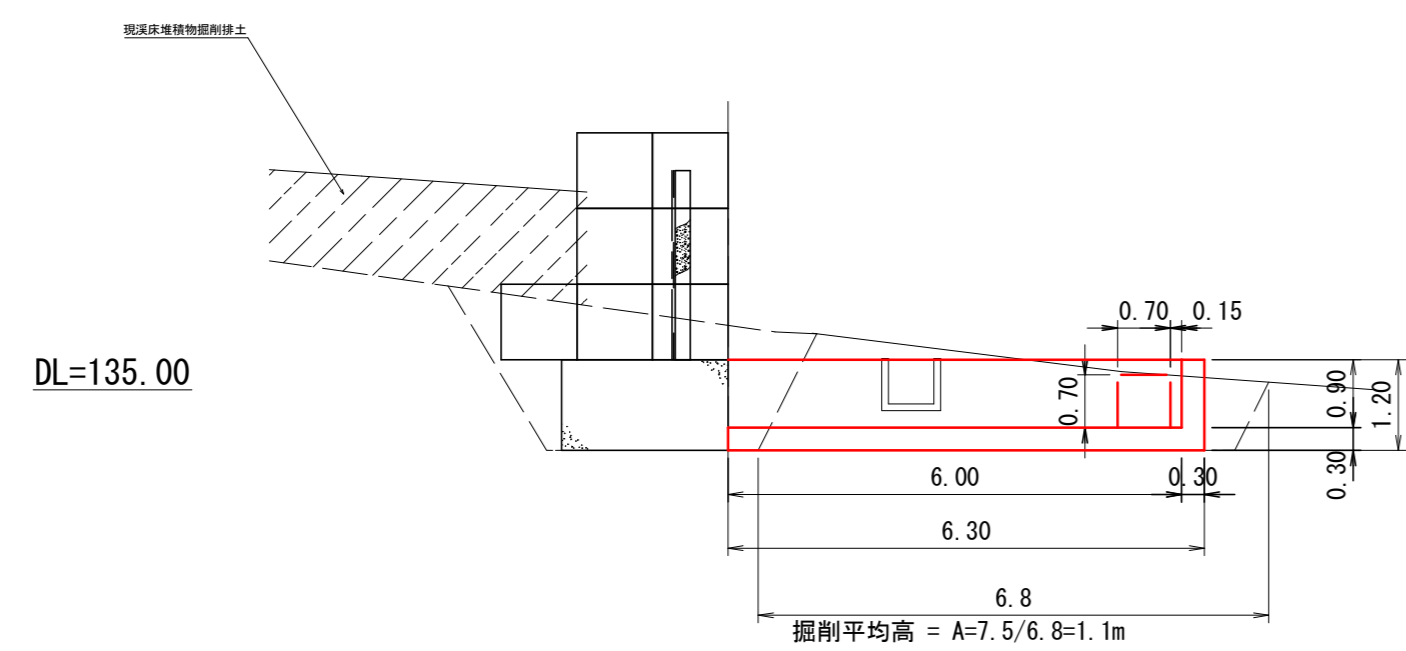
正面図



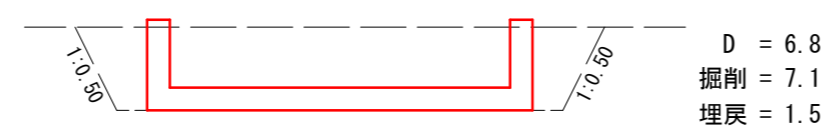
平面図



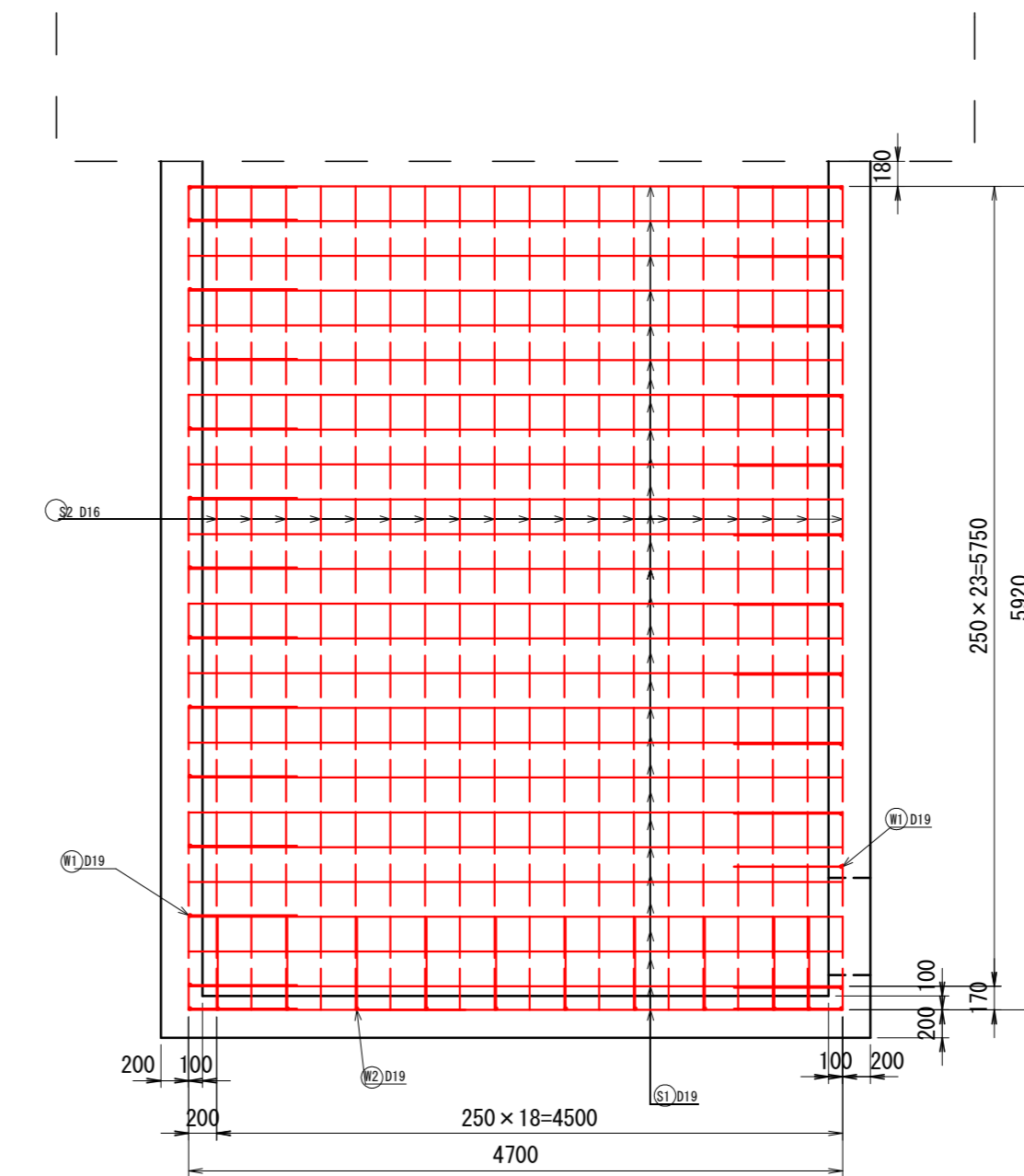
断面図



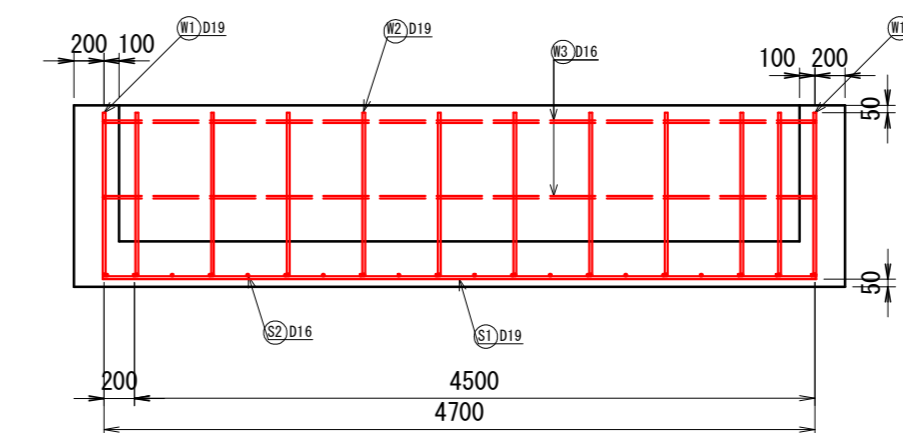
土工図



配筋平面図 1/50



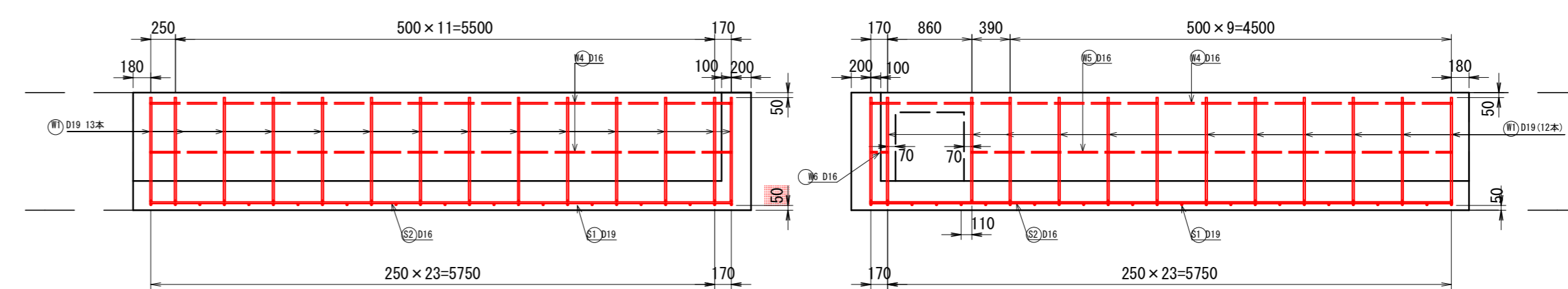
配筋正面図 1/50



配筋側面図 1/50

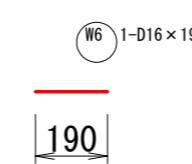
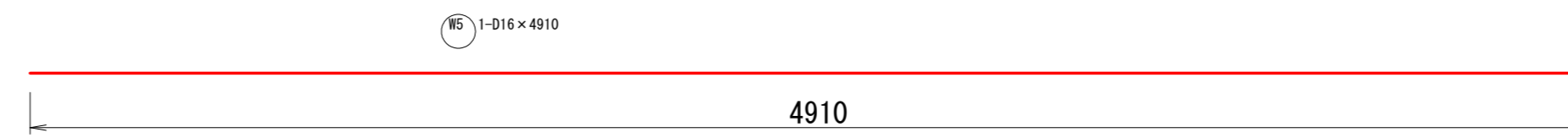
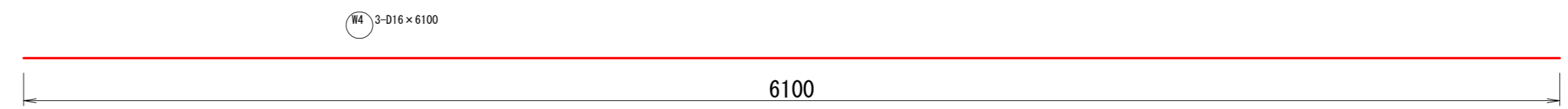
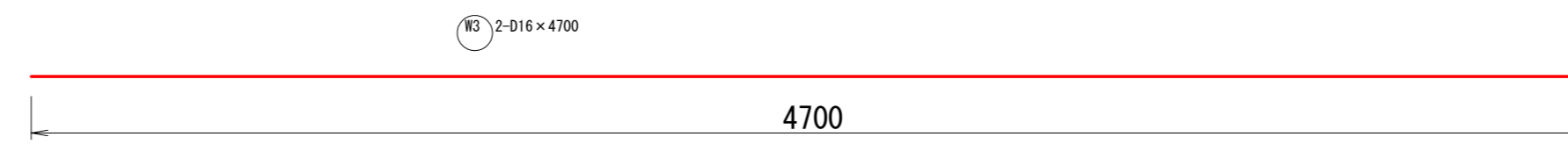

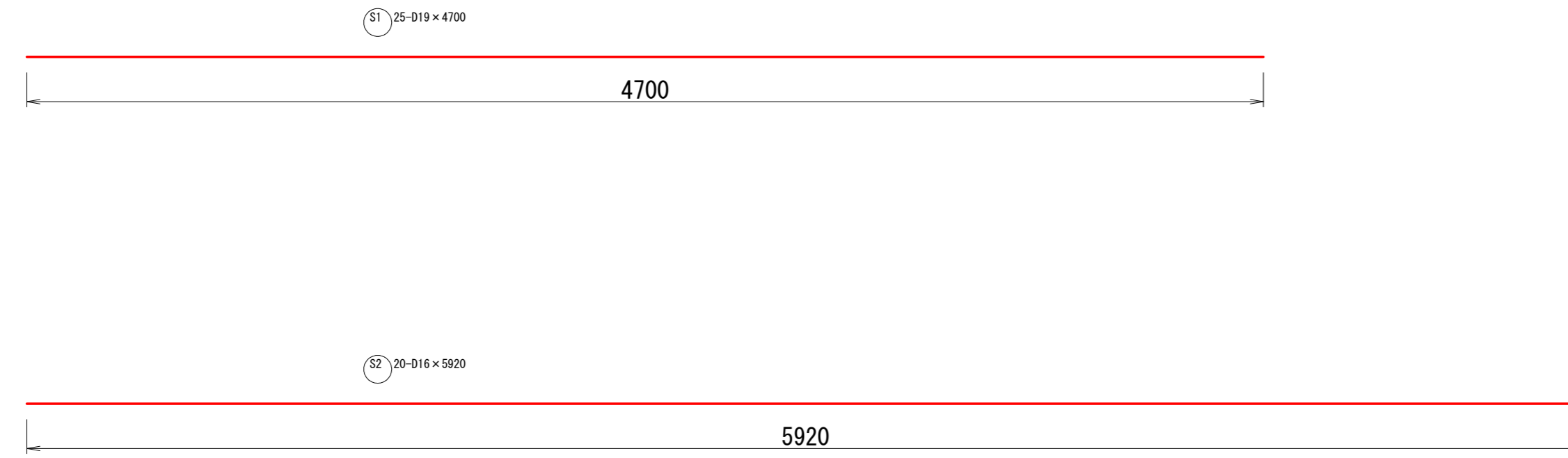
右側

左側



年度	令和 8 年度		
図面名	貯砂槽 構造図		
施工地	青森県西津軽郡深浦町大字松神字松神山 国有林3082林班地内		
工事名	八景の池 治山工事		
図面番号	24 - 16	縮尺	図示
設計者		製図者	
東北森林管理局		津軽森林管理署	

# 貯砂槽配筋図



鉄筋表

記号	径	長さ (mm)	本数	単位質量 (kg/m)	1本当り質量 (kg)	質量 (kg)	
S1	D19	4700	25	2.25	10.6	265.0	
S2	D16	5920	20	1.56	9.3	186.0	
W1	D19	1815	27	2.25	4.1	110.7	
W2	D19	1695	10	2.25	3.9	39.0	
W3	D16	4700	2	1.56	7.4	14.8	
W4	D16	6100	3	1.56	9.6	28.8	
W5	D16	4910	1	1.56	7.7	7.7	
W6	D16	190	1	1.56	0.3	0.3	
				D19	414.7kg	D16	237.6kg
				合 計		652kg	

年 度	令和 8 年度		
図 面 名	貯砂槽 配筋図		
施 工 地	青森県西津軽郡深浦町大字松神字松神山 国有林3082林班地内		
工 事 名	八景の池 治山工事		
図面番号	24 — 17	縮 尺	1 : 20
設 計 者		製 図 者	
東北森林管理局		津軽森林管理署	

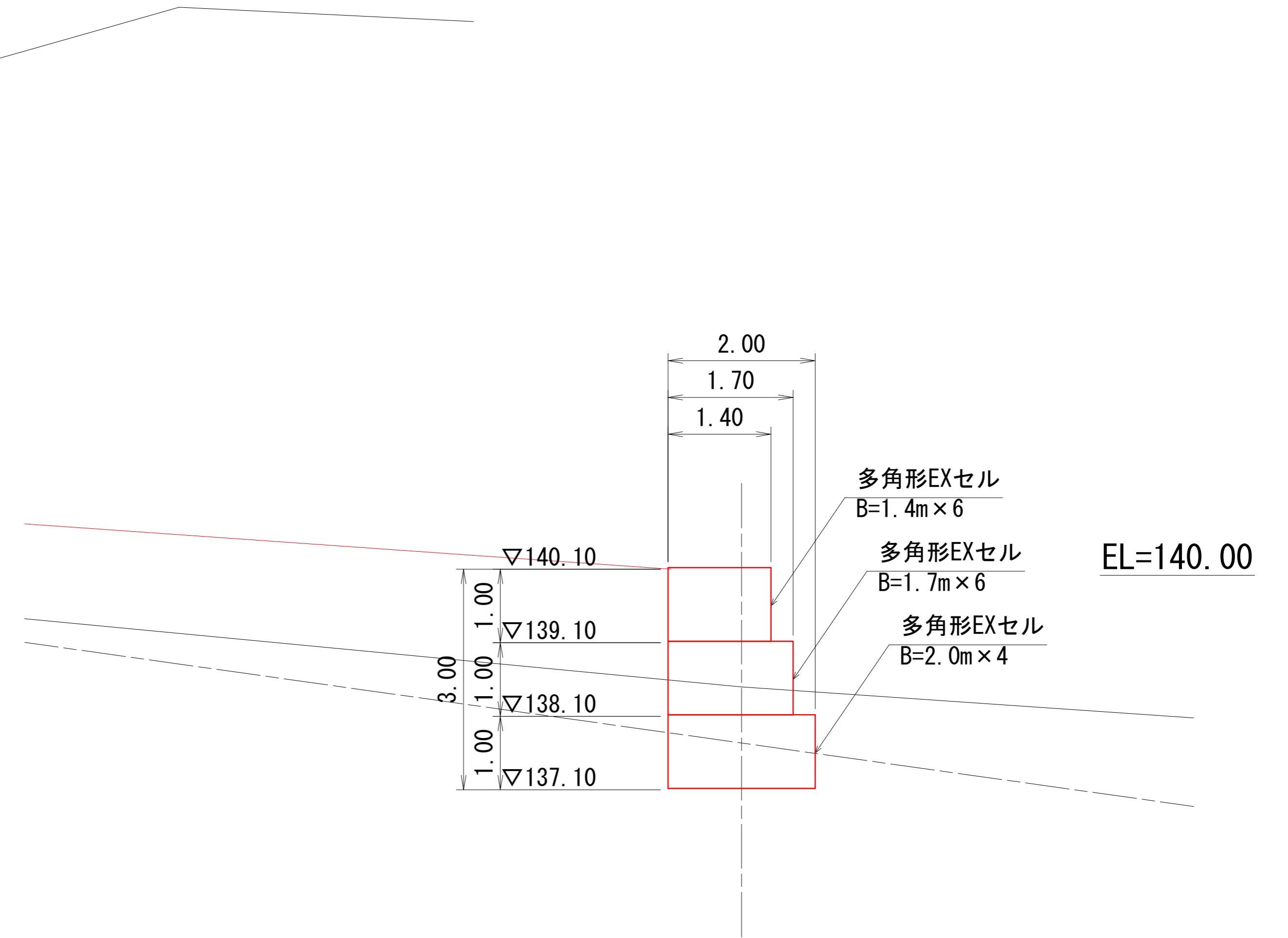
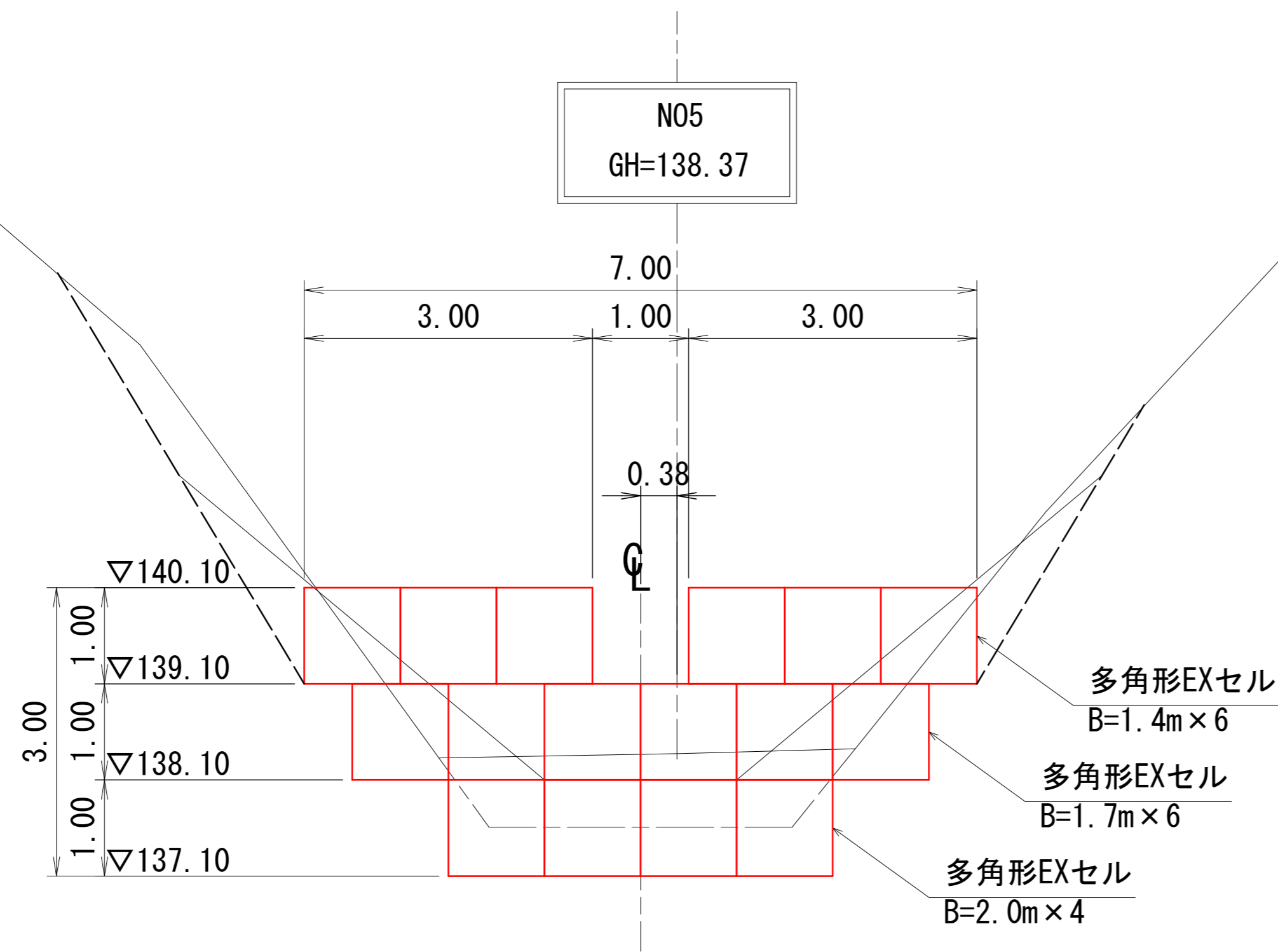
# 土留工 構造図

正面図

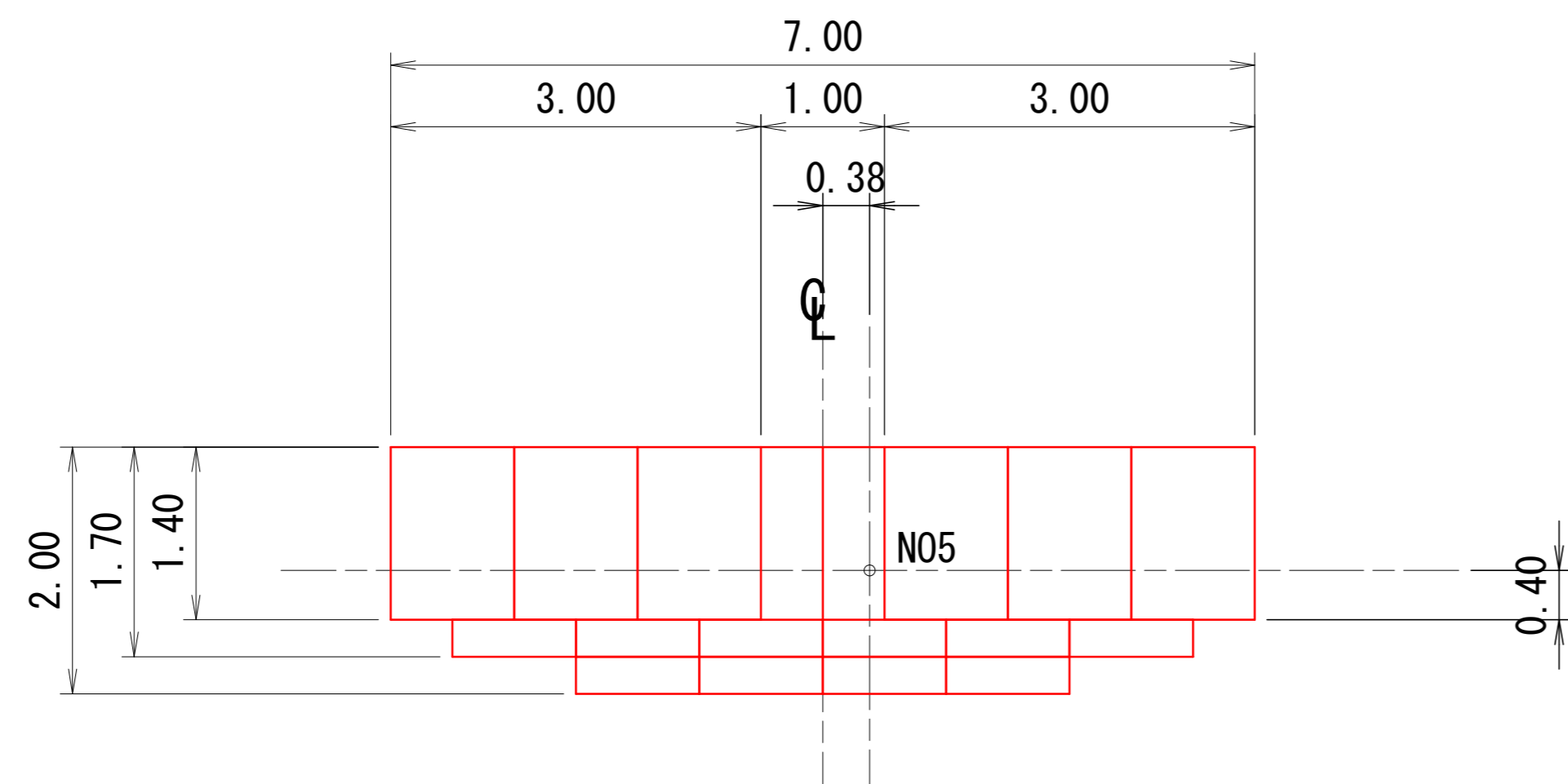
断面図

DL=140.00

EL=140.00



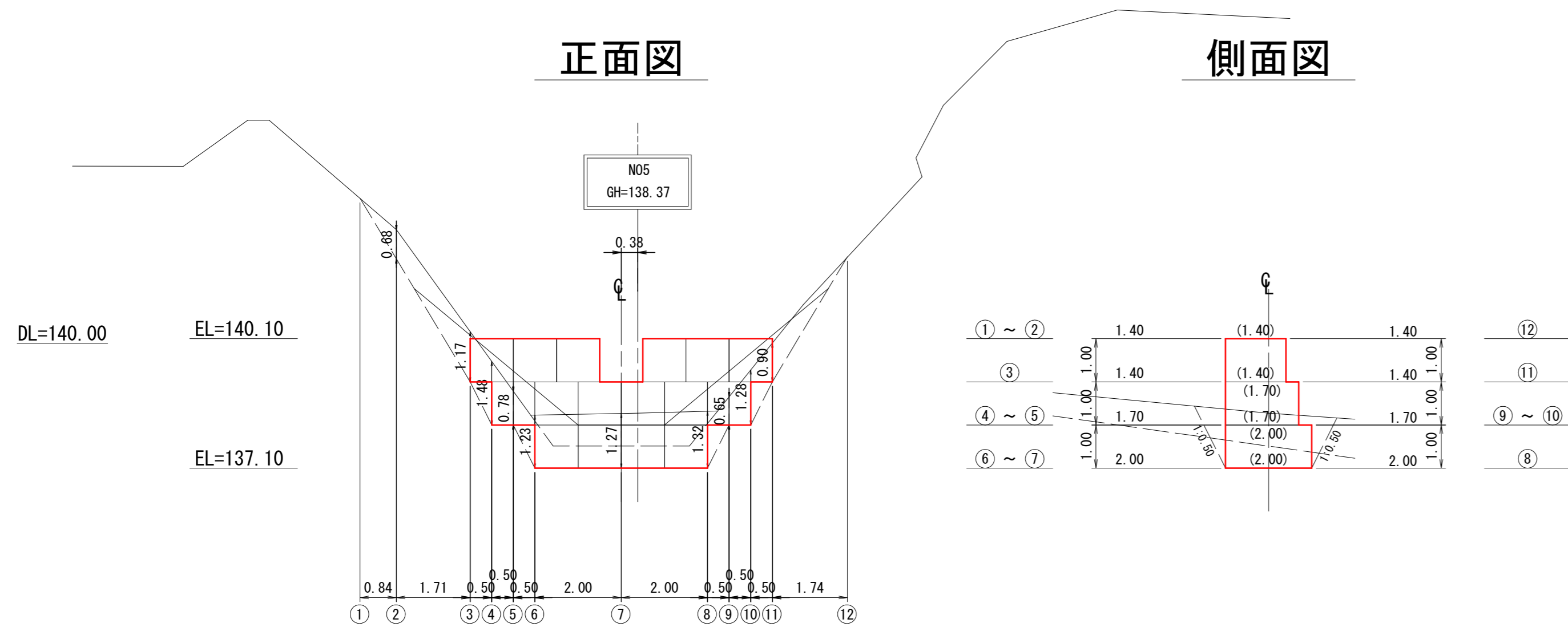
平面図



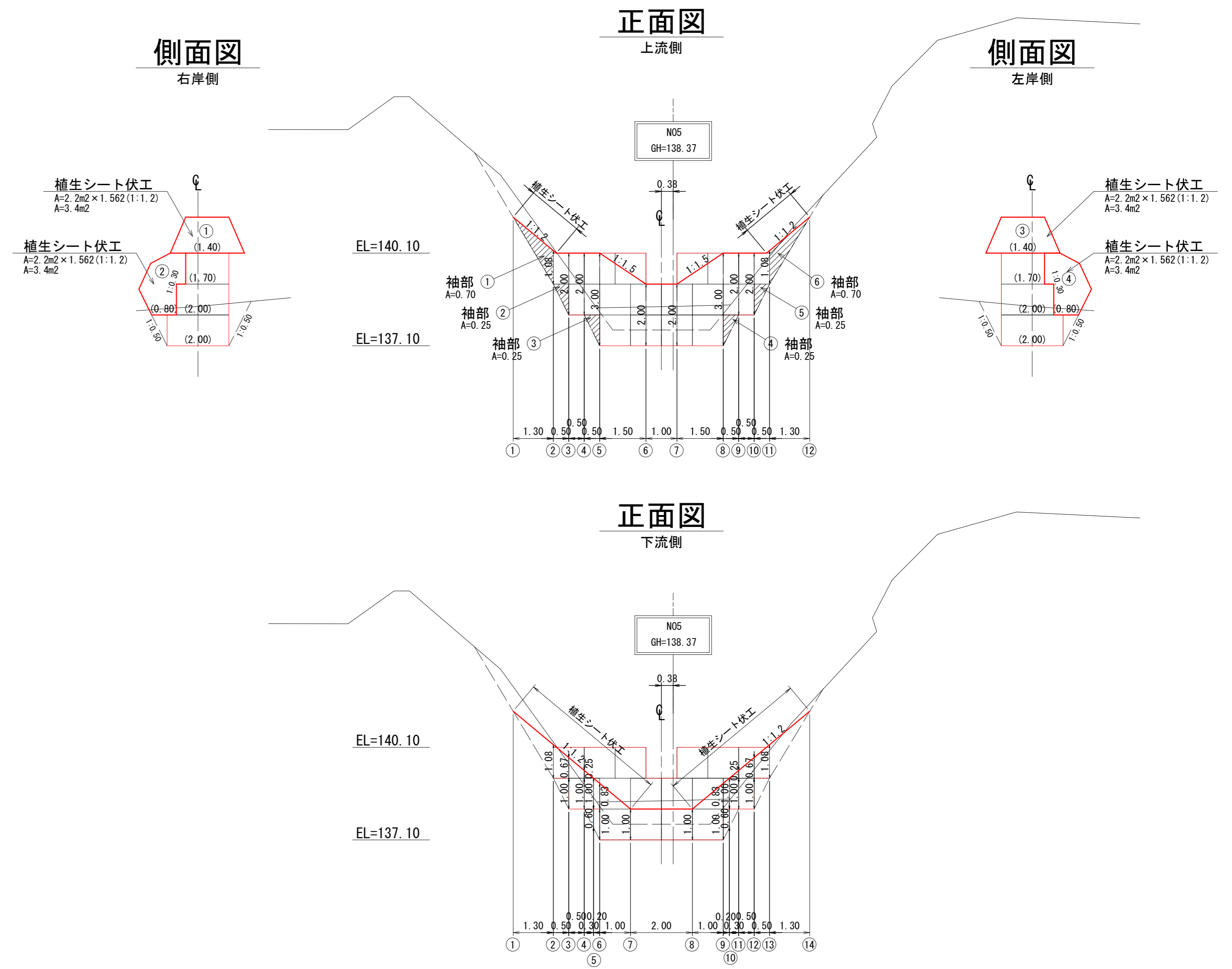
年度	令和 8 年度	
図面名	土留工 構造図	
施工地	青森県西津軽郡深浦町大字松神字松神山 国有林3082林班地内	
工事名	八景の池 治山工事	
図面番号	24 - 18	縮尺 S=1:50
設計者	製図者	
東北森林管理局	津軽森林管理署	



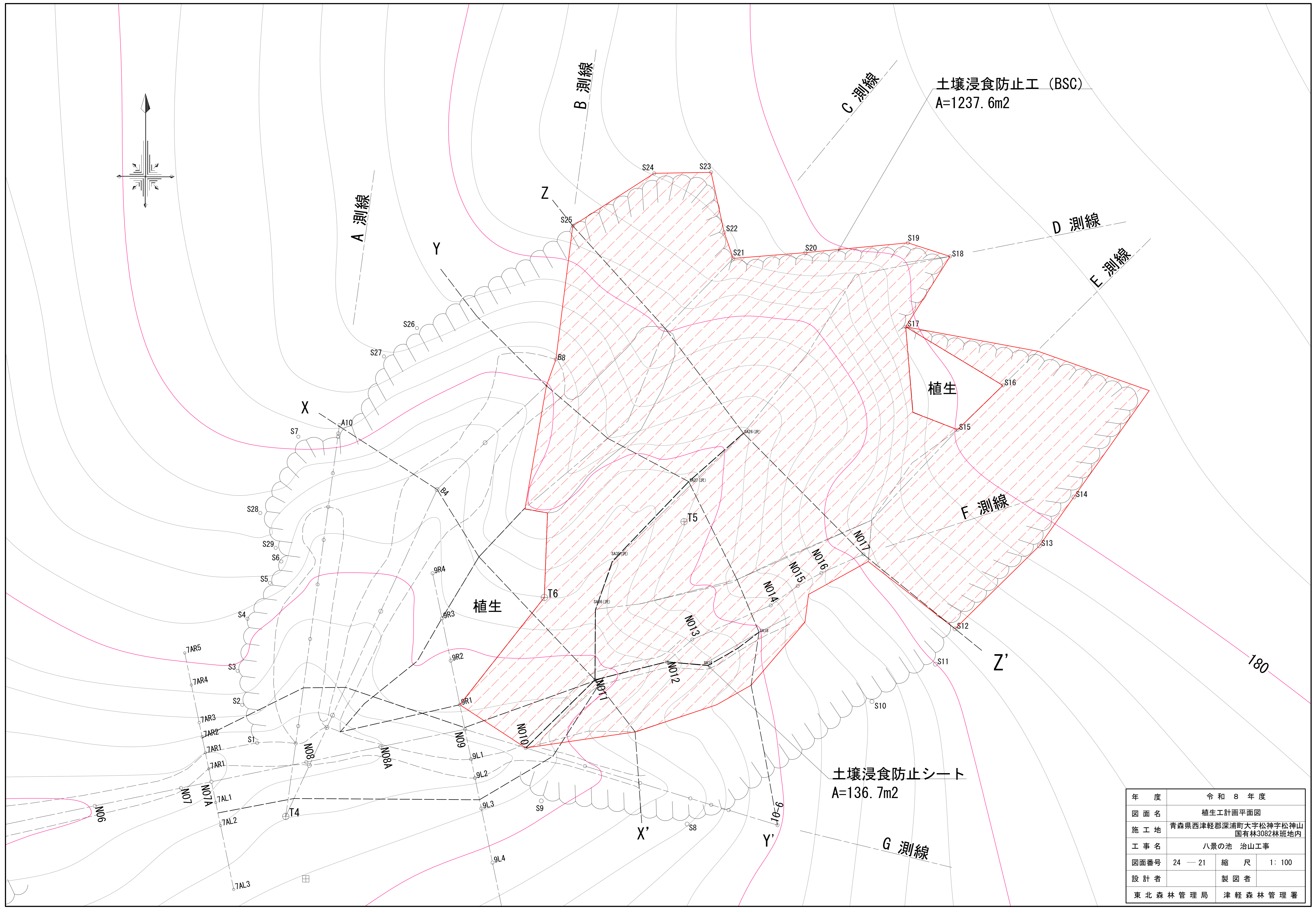
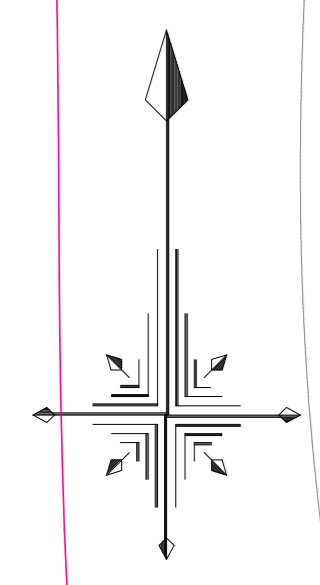
# 土留工 (EXセル) 掘削図



# 土留工 (EXセル) 埋戻図



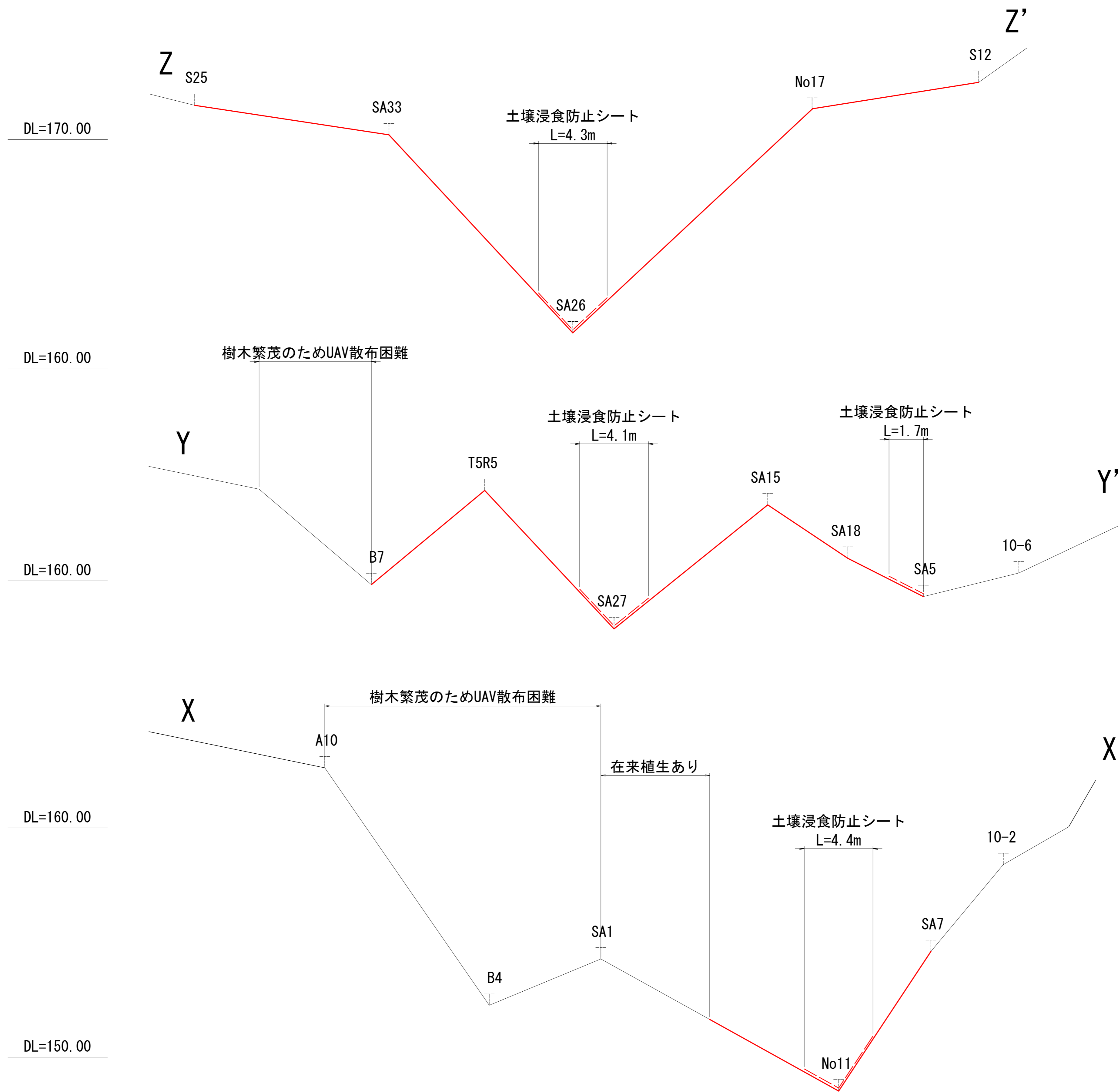
年度	令和 8 年度	
図面名	土留工 掘削・埋戻図	
施工地	青森県西津軽郡深浦町大字松神字松神山 国有林3082林班地内	
工事名	八景の池 治山工事	
図面番号	24 - 20	縮尺 1:100
設計者	製図者	
東北森林管理局	津軽森林管理署	



土壤浸食防止工 (BSC)  
A=1237.6m<sup>2</sup>

土壤浸食防止シート  
A=136.7m<sup>2</sup>

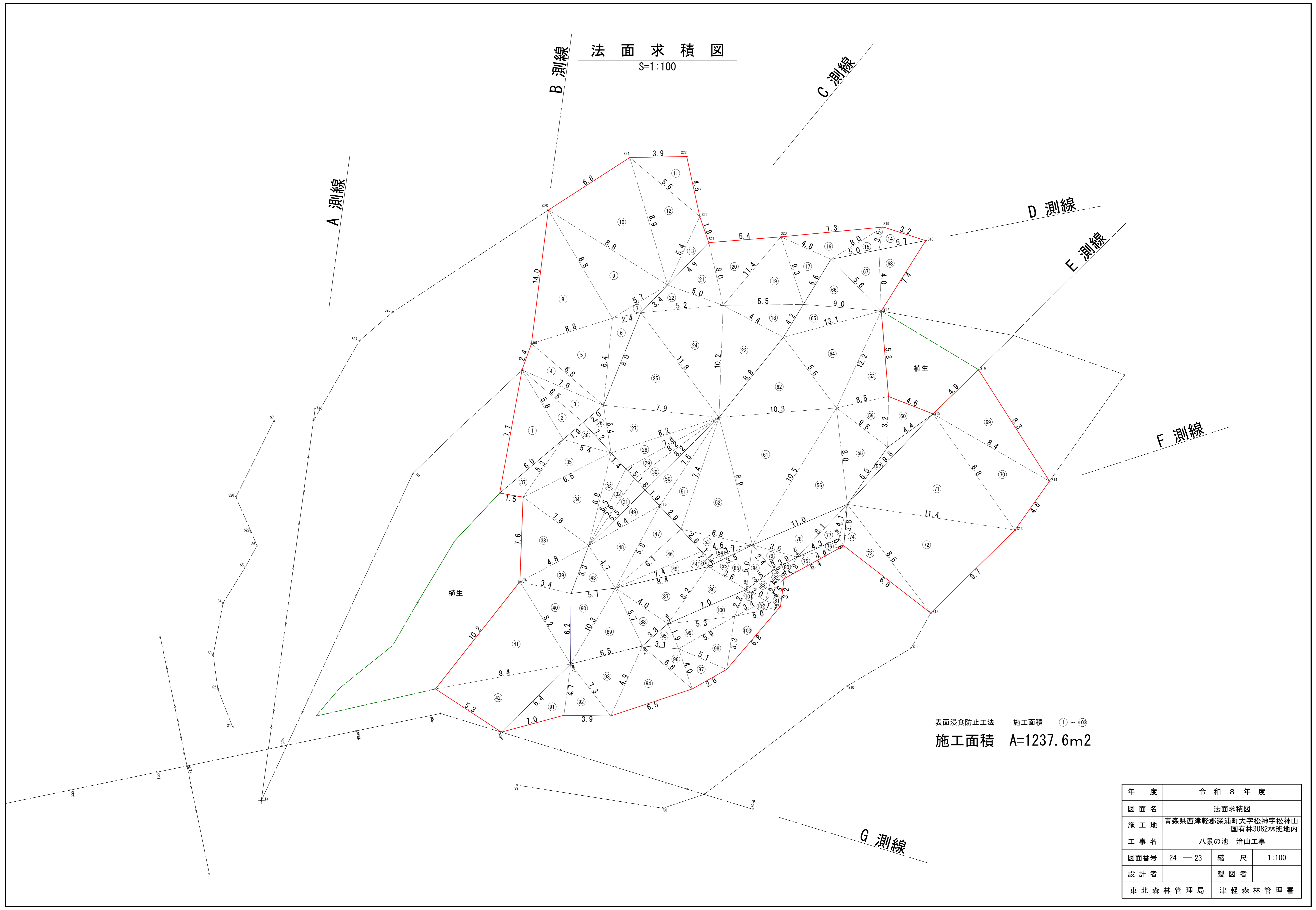
年度	令和 8 年度		
図面名	植生工計画平面図		
施工地	青森県西津軽郡深浦町大字松神字松神山 国有林3082林班地内		
工事名	八景の池 治山工事		
図面番号	24 - 21	縮尺	1: 100
設計者		製図者	
東北森林管理局		津軽森林管理署	



年度	令和 8 年度		
図面名	植生工計画横断面図		
施工地	青森県西津軽郡深浦町大字松神字松神山 国有林3082林班地内		
工事名	八景の池 治山工事		
図面番号	24 - 22	縮尺	1: 100
設計者		製図者	
東北森林管理局		津軽森林管理署	

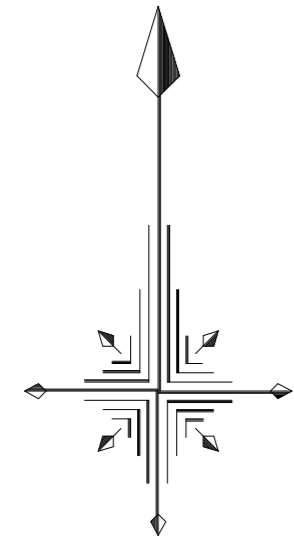
法面求積図

S=1:100



表面浸食防止工法 施工面積 ① ~ ⑩③  
**施工面積 A=1237.6m<sup>2</sup>**

年度	令和 8 年度		
図面名	法面求積図		
施工地	青森県西津軽郡深浦町大字松神字松神山 国有林3082林班地内		
工事名	八景の池 治山工事		
図面番号	24 — 23	縮尺	1:100
設計者	—	製図者	—
東北森林管理局	津軽森林管理署		



土砂流出防止工 (VCC)  
H=2.5m L=6.6m  
A=69.7m<sup>2</sup>

BM. 1= 65.63

既設大型土のう撤去  
N=41袋

作業ヤード  
A=83.0m<sup>2</sup>

仮設締切工  
大型土のう流用 N=12袋

既設水路撤去  
600A L=5.5m

2号集水樹  
1000×1000×900

作業ヤード

As

3号集水樹  
1000×1000×900

駐 車 場

水道施設

WC

小屋

1号集水樹  
1000×1000×1800

※水路工は深浦町施工

3号水路L=1.4m

U-600

4号集水樹  
1000×1000×900

陸 歩 道

5R4

5R3

5R2

5R1

5L3

5L5

5L6

5L7

仮排水管 (φ400)  
L=40m 上端部4mは残置

No1土留工  
H=3.0m L=7.0m  
A=12.8m<sup>2</sup>

溪床内堆積土砂撤去  
V=43.5m<sup>3</sup>

仮設締切工 A=10.0m<sup>2</sup>  
大型土のう流用 N=14袋

年 度	令和 8 年 度		
図 面 名	工 種 配 置 図		
施 工 地	青森県西津軽郡深浦町大字松神字松神山 国有林3082林班地内		
工 事 名	八景の池 治山工事		
図面番号	24 - 24	縮 尺	1: 100
設 計 者		製 図 者	
東北森林管理局		津軽森林管理署	

140