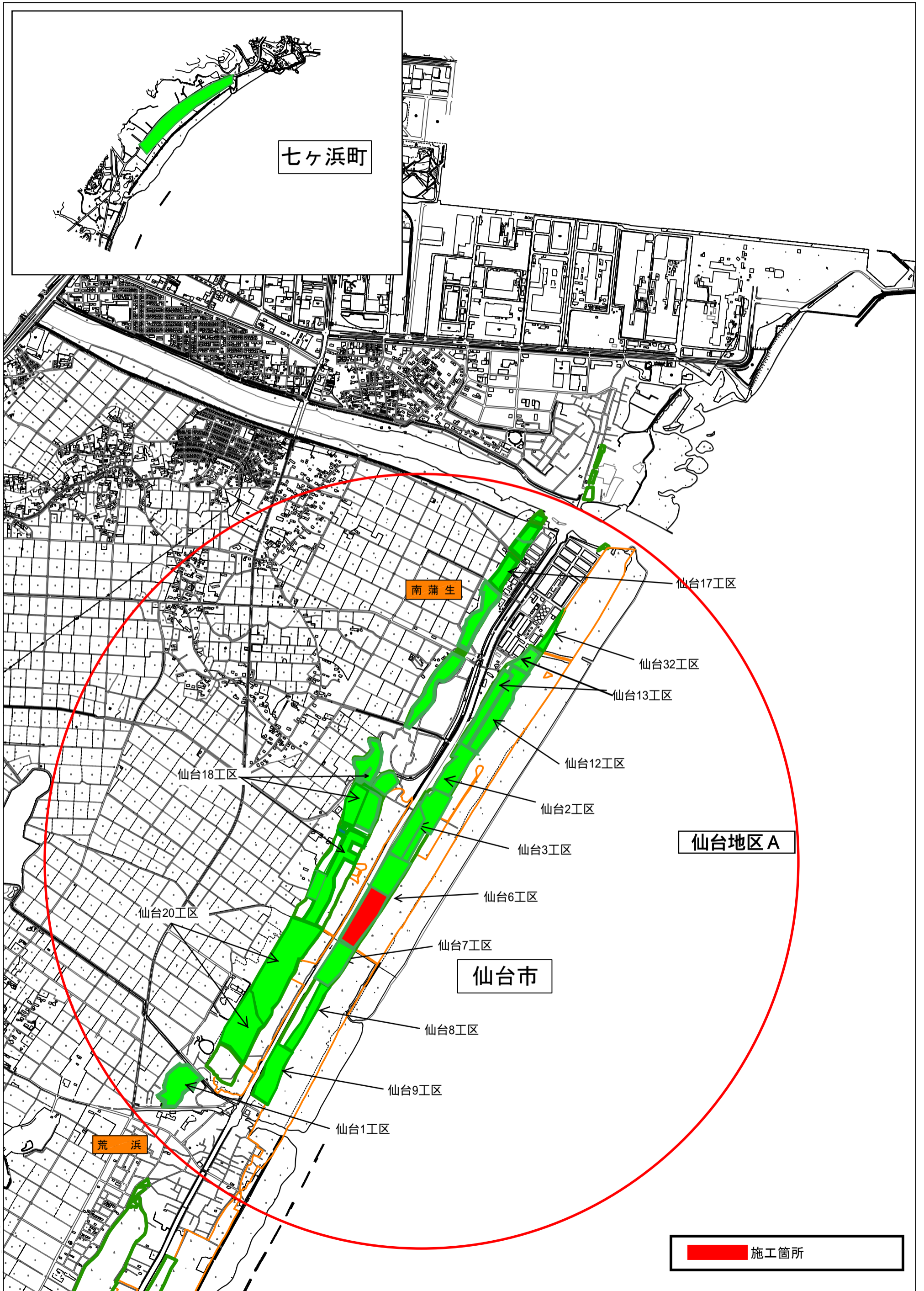
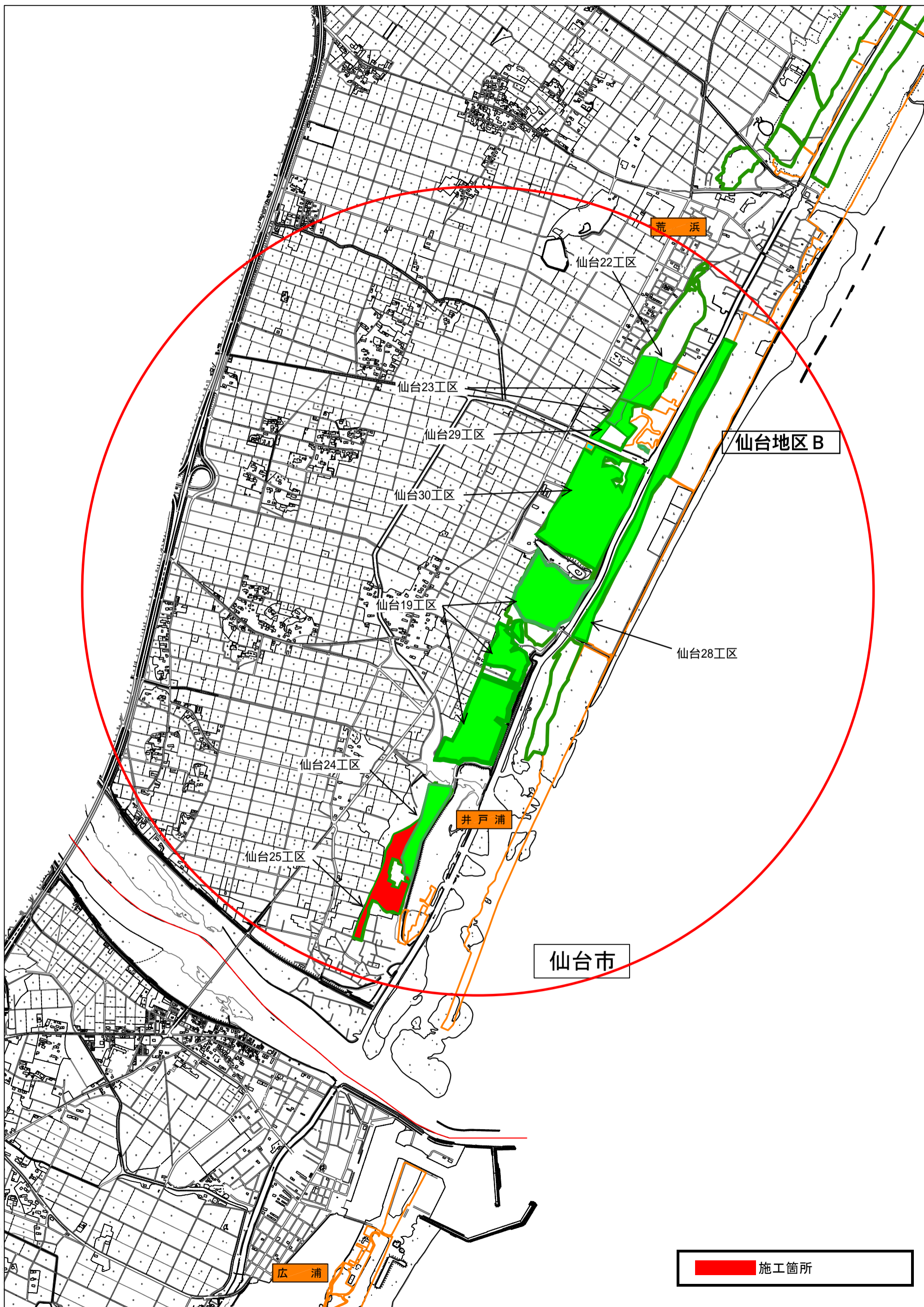


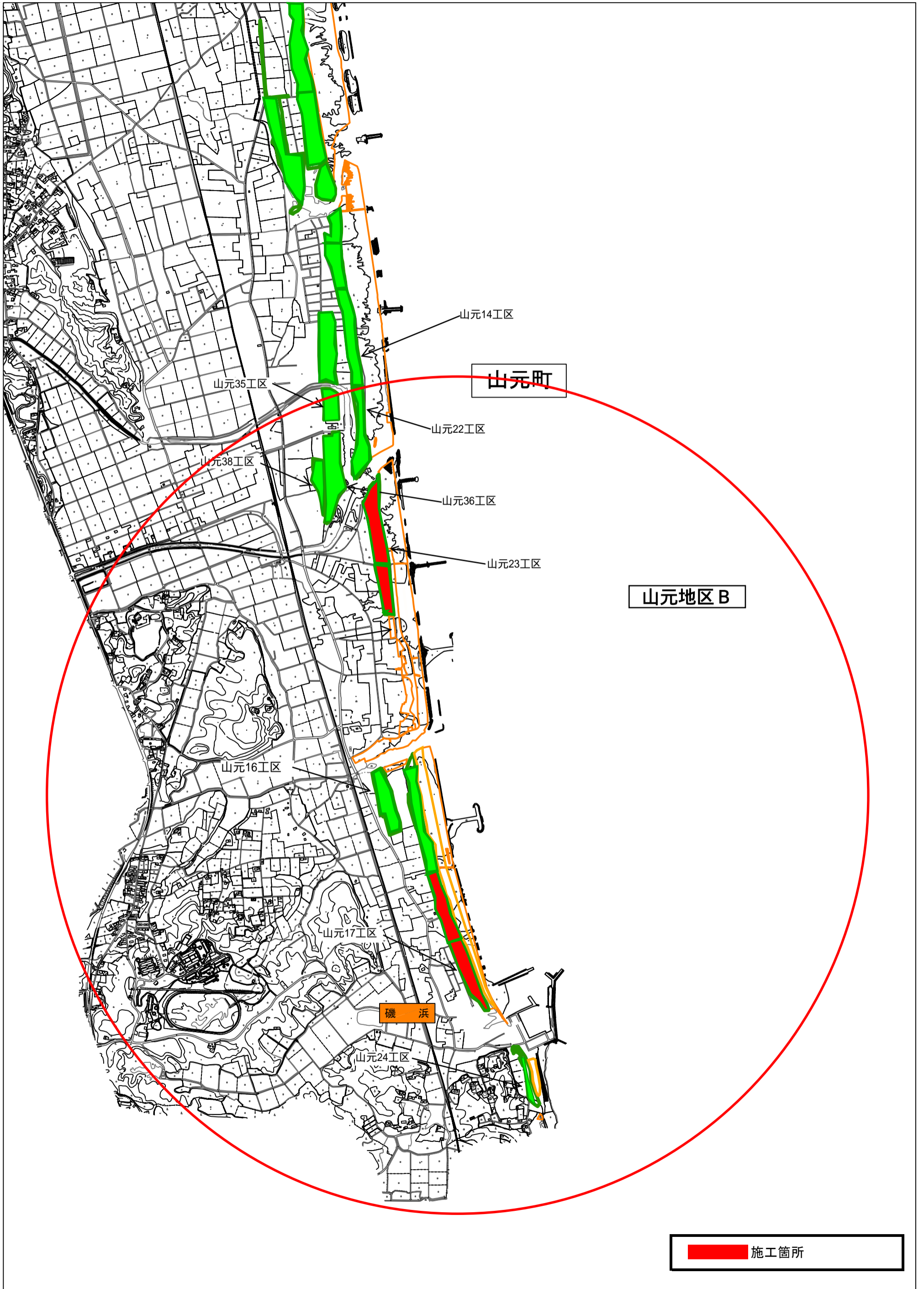
# 位置図 仙台海岸治山工事



# 位置図 仙台海岸治山工事

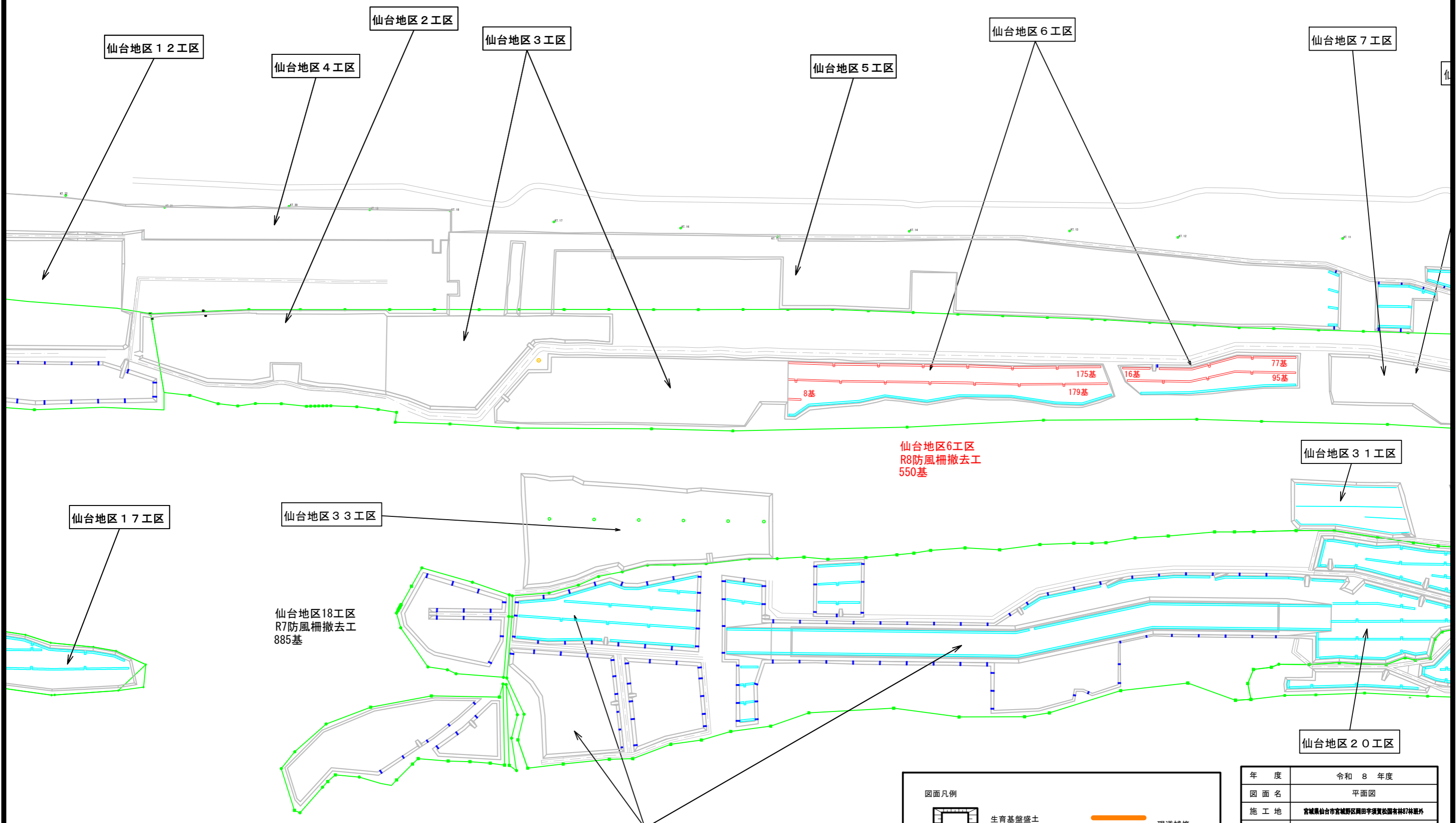
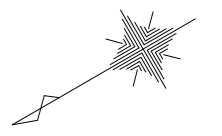


# 位置図 保安林総合改良整備事業(巨理・山元地区)



平面図

A1 : S=1:2,000  
A3 : S=1:4,000




8基  
175基  
179基  
16基  
77基  
95基

仙台地区6工区  
R8防風柵撤去工  
550基

仙台地区18工区  
R7防風柵撤去工  
885基

仙台地区 1 8 工区



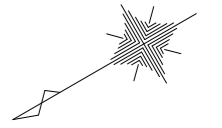
図面凡例

|  |            |  |           |
|--|------------|--|-----------|
|  | 生育基盤盛土     |  | 現道補修      |
|  | 防風柵撤去工     |  | 刈り払い(作業道) |
|  | 刈り払い(盛土法面) |  | 国有林境界線    |

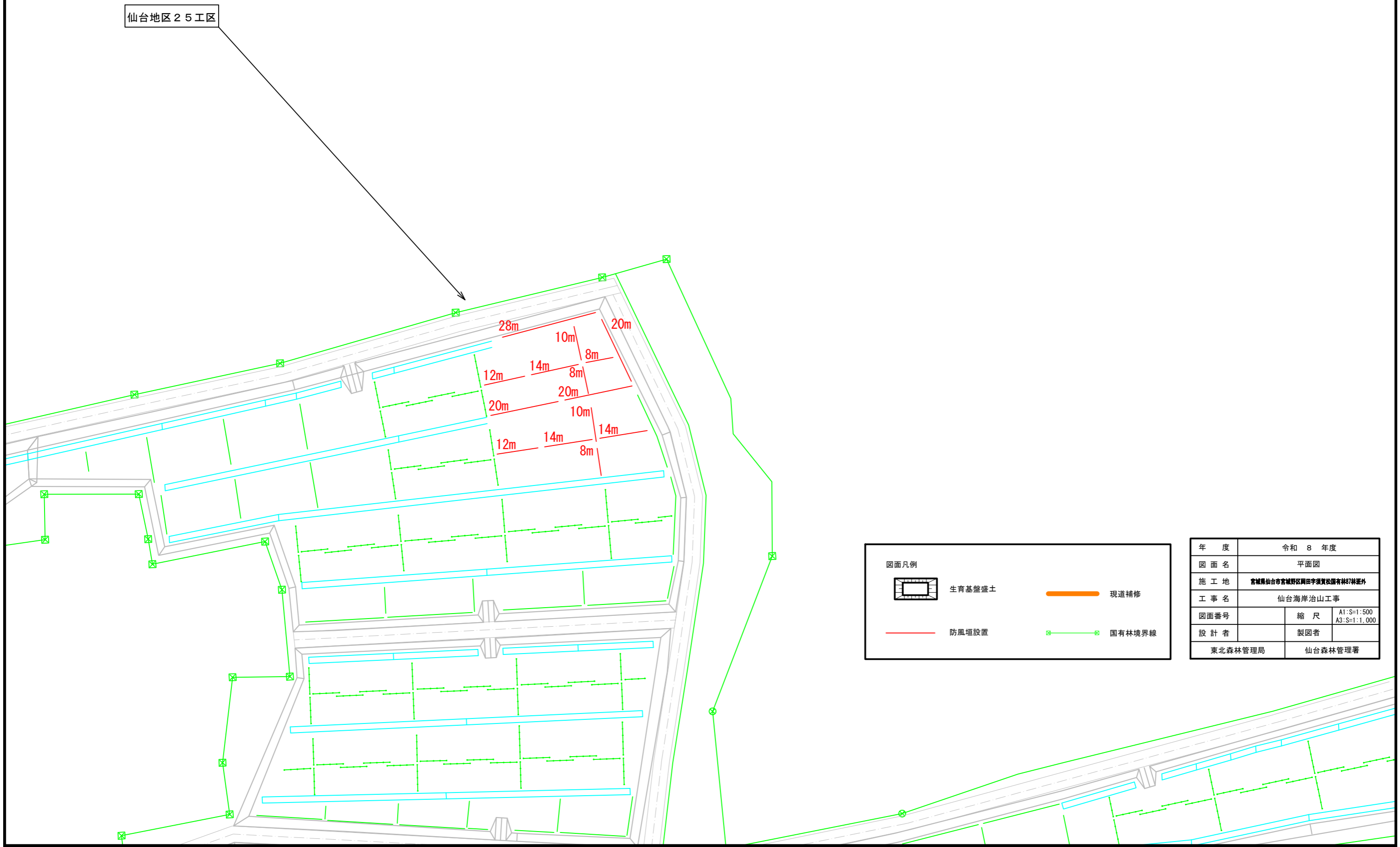
|         |                          |                                  |
|---------|--------------------------|----------------------------------|
| 年度      | 令和 8 年度                  |                                  |
| 図面名     | 平面図                      |                                  |
| 施工地     | 宮城県仙台市宮城野区岡田字須賀松園有林37林班外 |                                  |
| 工事名     | 仙台海岸治山工事                 |                                  |
| 図面番号    | 縮尺                       | A1 : S=1:2,000<br>A3 : S=1:4,000 |
| 設計者     | 製図者                      |                                  |
| 東北森林管理局 | 仙台森林管理署                  |                                  |

平面図

A1 : S=1:500  
A3 : S=1:1,000



仙台地区25工区



図面凡例

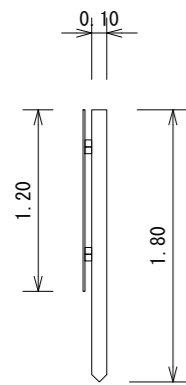
|  |        |  |        |
|--|--------|--|--------|
|  | 生育基盤盛土 |  | 現道補修   |
|  | 防風垣設置  |  | 国有林境界線 |

|         |                          |                                |
|---------|--------------------------|--------------------------------|
| 年度      | 令和 8 年度                  |                                |
| 図面名     | 平面図                      |                                |
| 施工地     | 宮城県仙台市宮城野区岡田字須賀松園有林87林道外 |                                |
| 工事名     | 仙台海岸治山工事                 |                                |
| 図面番号    | 縮尺                       | A1 : S=1:500<br>A3 : S=1:1,000 |
| 設計者     | 製図者                      |                                |
| 東北森林管理局 | 仙台森林管理署                  |                                |

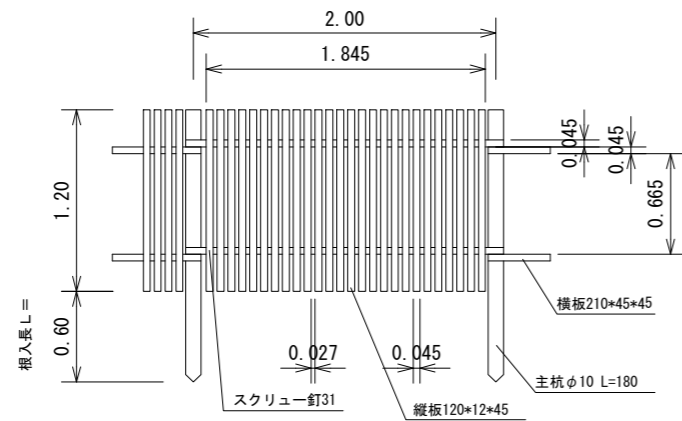
### 防風垣工標準図

S=1 : 25 (A1)  
S=1 : 50 (A3)

側面図



正面図

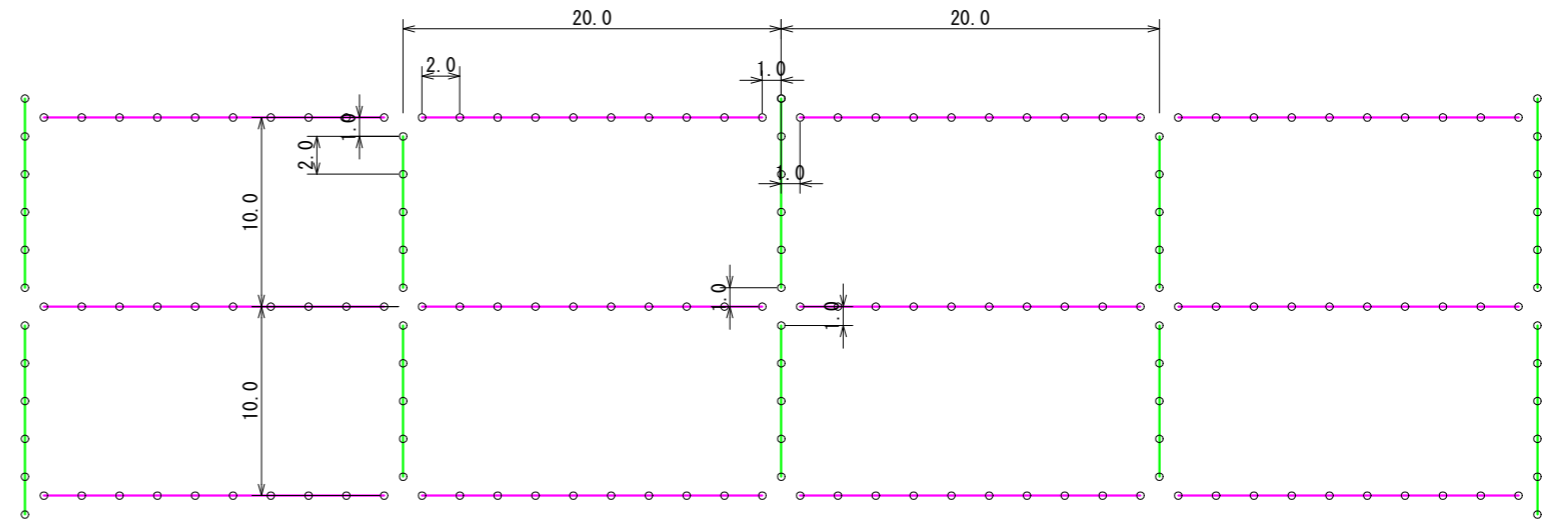


100m当たり

| 名称    | 規格                     | 数量  | 単位 | 備考 |
|-------|------------------------|-----|----|----|
| 杭木    | 杭丸太φ10cm×1.80m         | 51  | 本  |    |
| 防風パネル | 1枚当たり(縦)1.20m×(横)2.10m | 50  | 枚  |    |
| 鉄丸釘   | #9×90mm                | 204 | 本  |    |

### 防風垣工標準配置図

S=1 : 200 (A1)  
S=1 : 400 (A3)

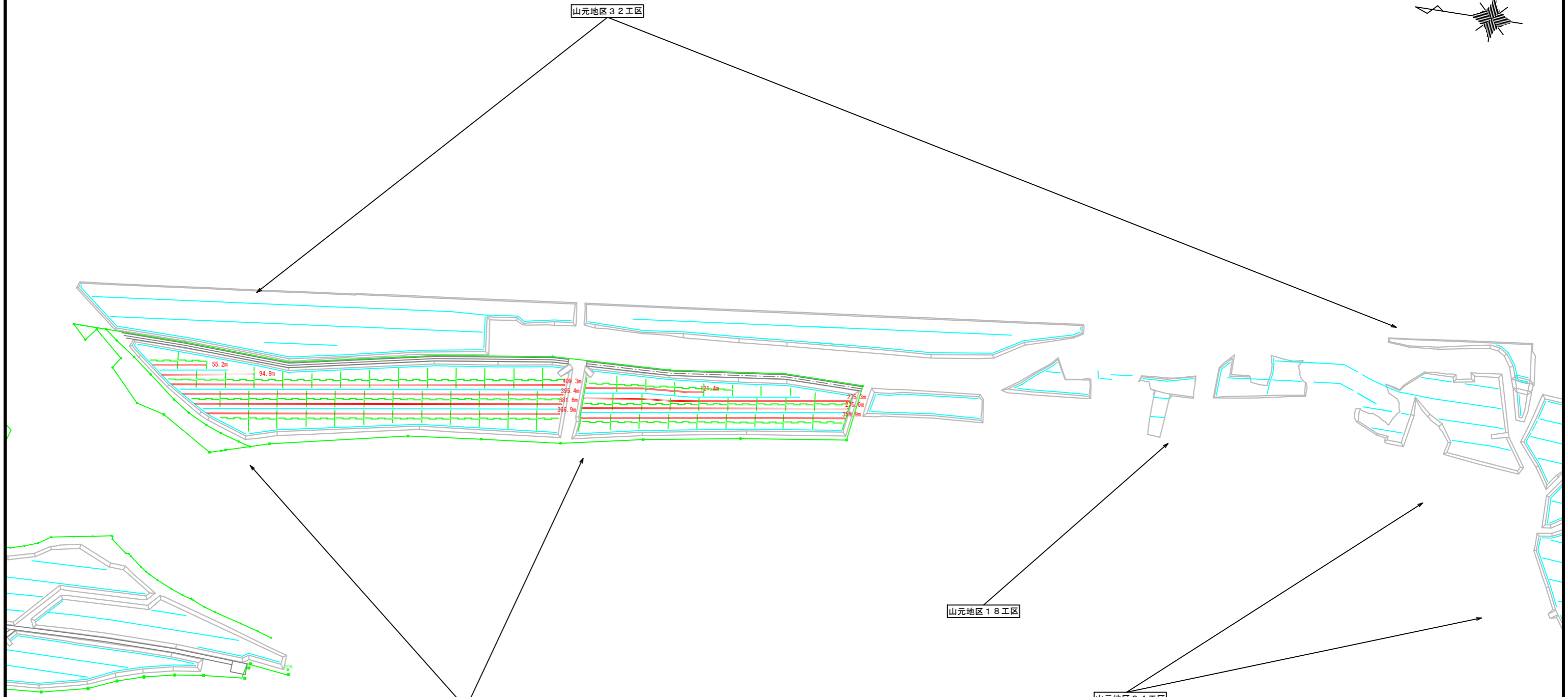
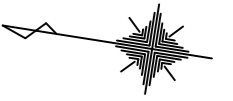


- 防風垣(主風方向)
- 防風垣(垂直方向)
- 杭木

|         |                          |    |
|---------|--------------------------|----|
| 年度      | 令和 8 年度                  |    |
| 図面名     | 防風垣工標準図                  |    |
| 施工地     | 宮城県仙台市宮城野区岡田字須賀松園有林87林班外 |    |
| 工事名     | 仙台海岸治山工事                 |    |
| 図面番号    | 縮尺                       | 図示 |
| 設計者     | 製図者                      |    |
| 東北森林管理局 | 仙台森林管理署                  |    |

平面図

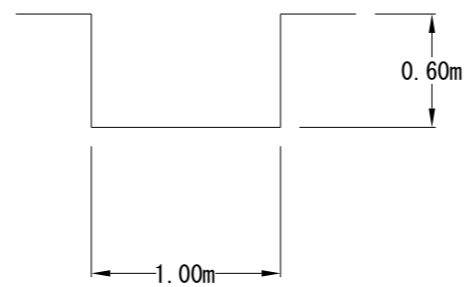
A1:S=1:2,000  
A3:S=1:4,000



山元地区 2 3 工区

素掘り水路工 2735.5m  
 伐開  $(1+0.5+0.5) \times 2735.5 / 10000 = 0.54\text{ha}$   
 防風垣撤去・再設置 77箇所  $\times 3.8\text{m} = 292.6\text{m}$

素掘り水路工標準断面図



山元地区 1 8 工区

山元地区 2 4 工区

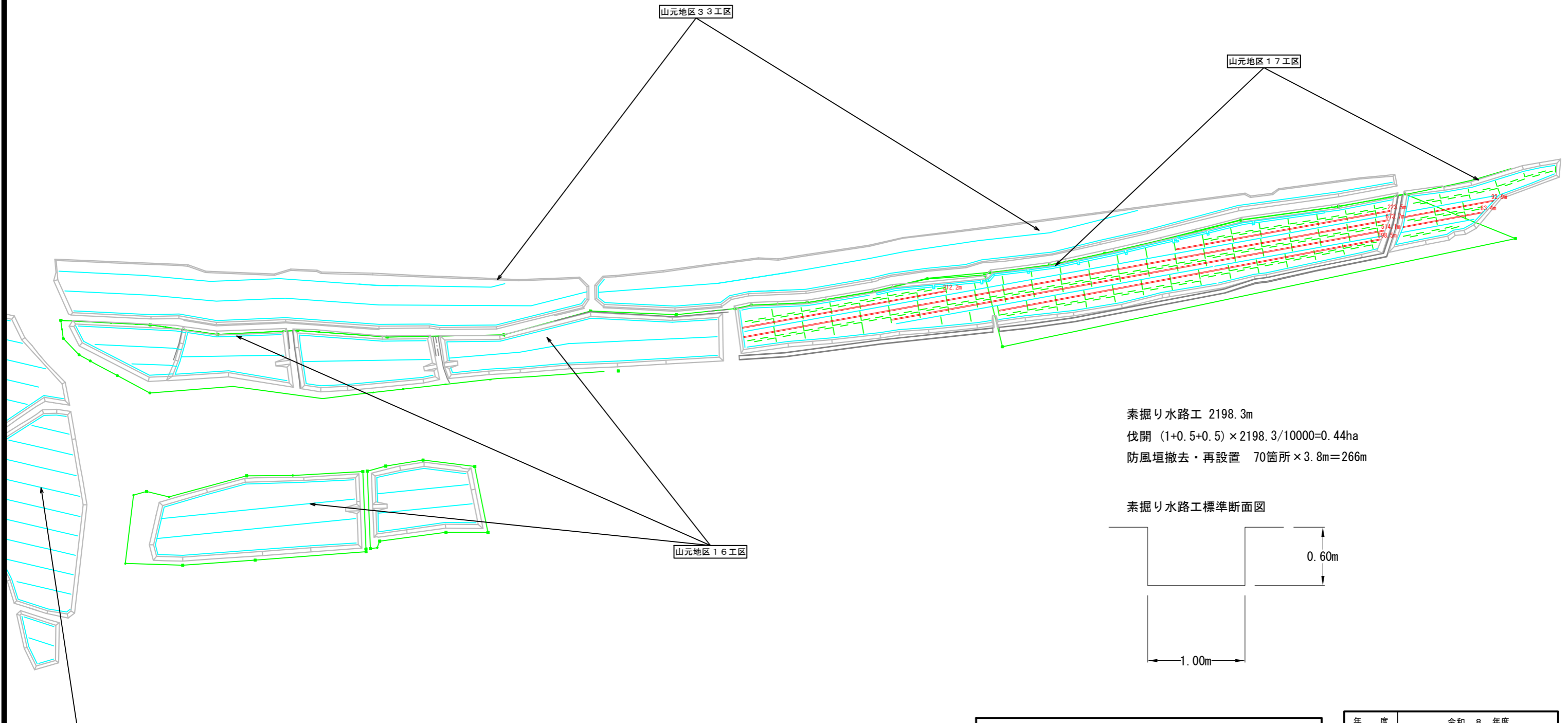
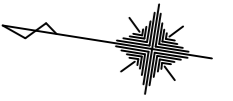
図面凡例

|  |        |  |        |
|--|--------|--|--------|
|  | 生育基盤盛土 |  | 現道補修   |
|  | 素掘り水路工 |  | 国有林境界線 |

|         |                         |         |                              |
|---------|-------------------------|---------|------------------------------|
| 年度      | 令和 8 年度                 |         |                              |
| 図面名     | 平面図                     |         |                              |
| 施工地     | 宮城県仙台市宮城野区岡田字須賀松園有林跡林道外 |         |                              |
| 工事名     | 仙台海岸治山工事                |         |                              |
| 図面番号    | 枚の内                     | 縮尺      | A1:S=1:2,000<br>A3:S=1:4,000 |
| 設計者     |                         | 製図者     |                              |
| 東北森林管理局 |                         | 仙台森林管理署 |                              |

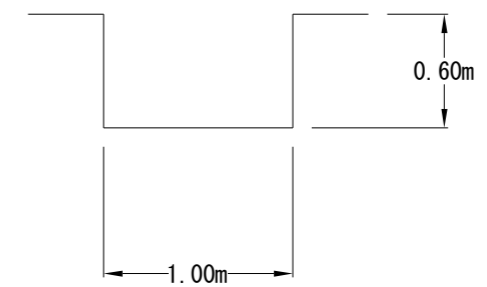
平面図

A1:S=1:2,000  
A3:S=1:4,000



素掘り水路工 2198.3m  
 伐開 (1+0.5+0.5) × 2198.3/10000=0.44ha  
 防風垣撤去・再設置 70箇所 × 3.8m=266m

素掘り水路工標準断面図



図面凡例

|  |        |  |        |
|--|--------|--|--------|
|  | 生育基盤盛土 |  | 現道補修   |
|  | 素掘り水路工 |  | 国有林境界線 |

|         |                         |         |                              |
|---------|-------------------------|---------|------------------------------|
| 年度      | 令和 8 年度                 |         |                              |
| 図面名     | 平面図                     |         |                              |
| 施工地     | 宮城県仙台市宮城野区開田字須賀松園有林跡林道外 |         |                              |
| 工事名     | 仙台海岸治山工事                |         |                              |
| 図面番号    | 枚の内                     | 縮尺      | A1:S=1:2,000<br>A3:S=1:4,000 |
| 設計者     |                         | 製図者     |                              |
| 東北森林管理局 |                         | 仙台森林管理署 |                              |