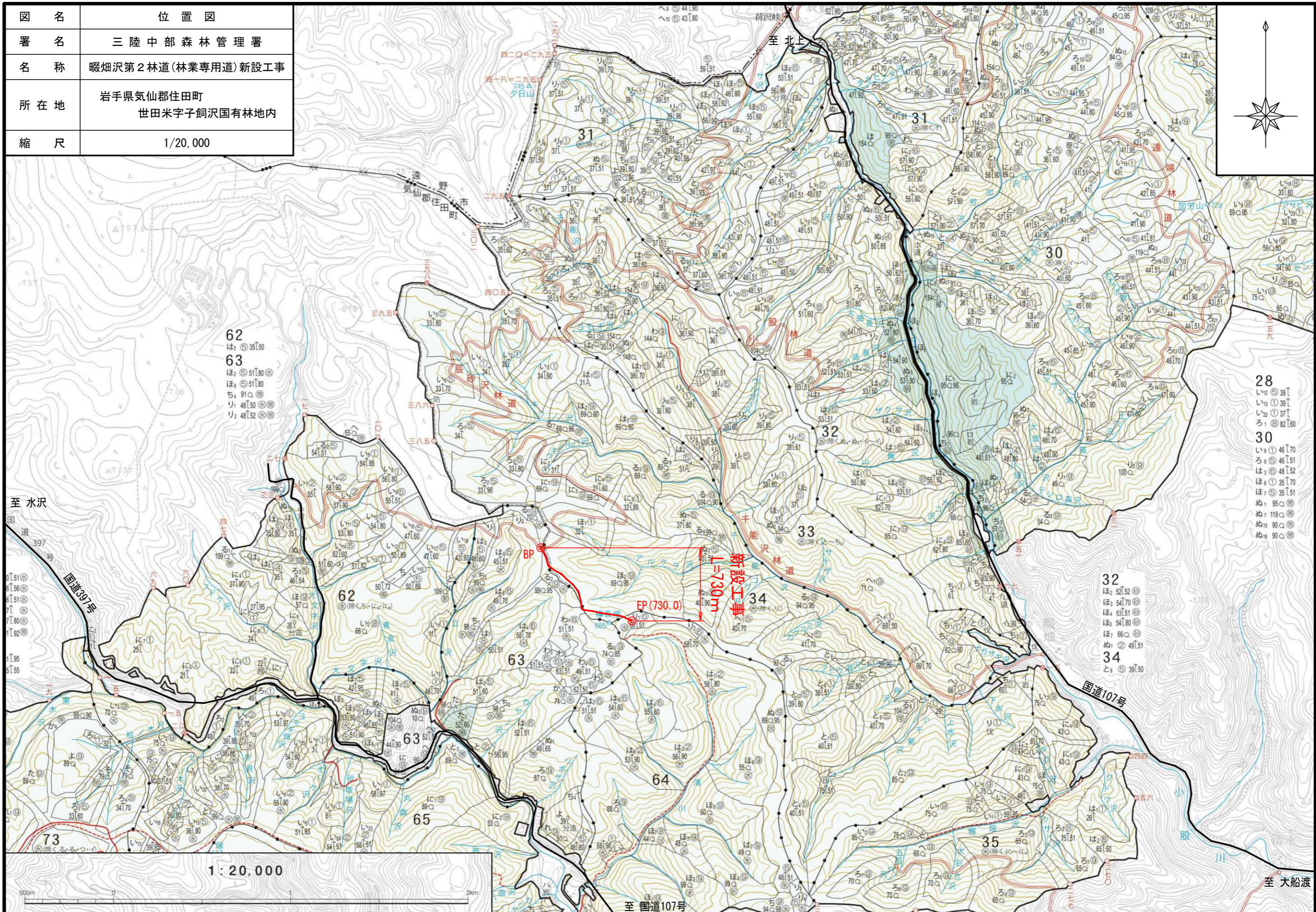
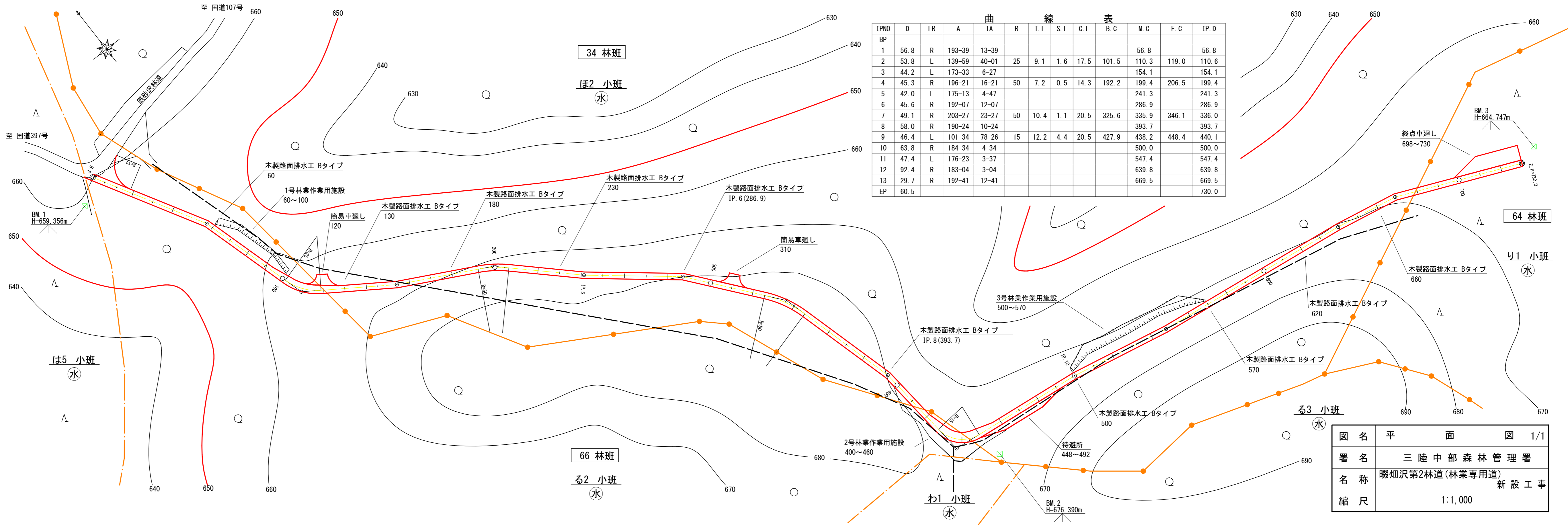


図名	位置図
署名	三陸中部森林管理署
名称	暇畑沢第2林道(林業専用道)新設工事
所在地	岩手県気仙郡住田町 世田米字子飼沢国有林地内
縮尺	1/20,000



名称	礮畑沢第2林道 (林業専用道)	
種類	自動車道2級	
延長	L=730.0m	
全幅員	B=3.60m	
勾配	最急	+ 9.00 %
	最緩	+ 2.00 %
	平均	+ 0.73 %
最小半径	R=15.0m	

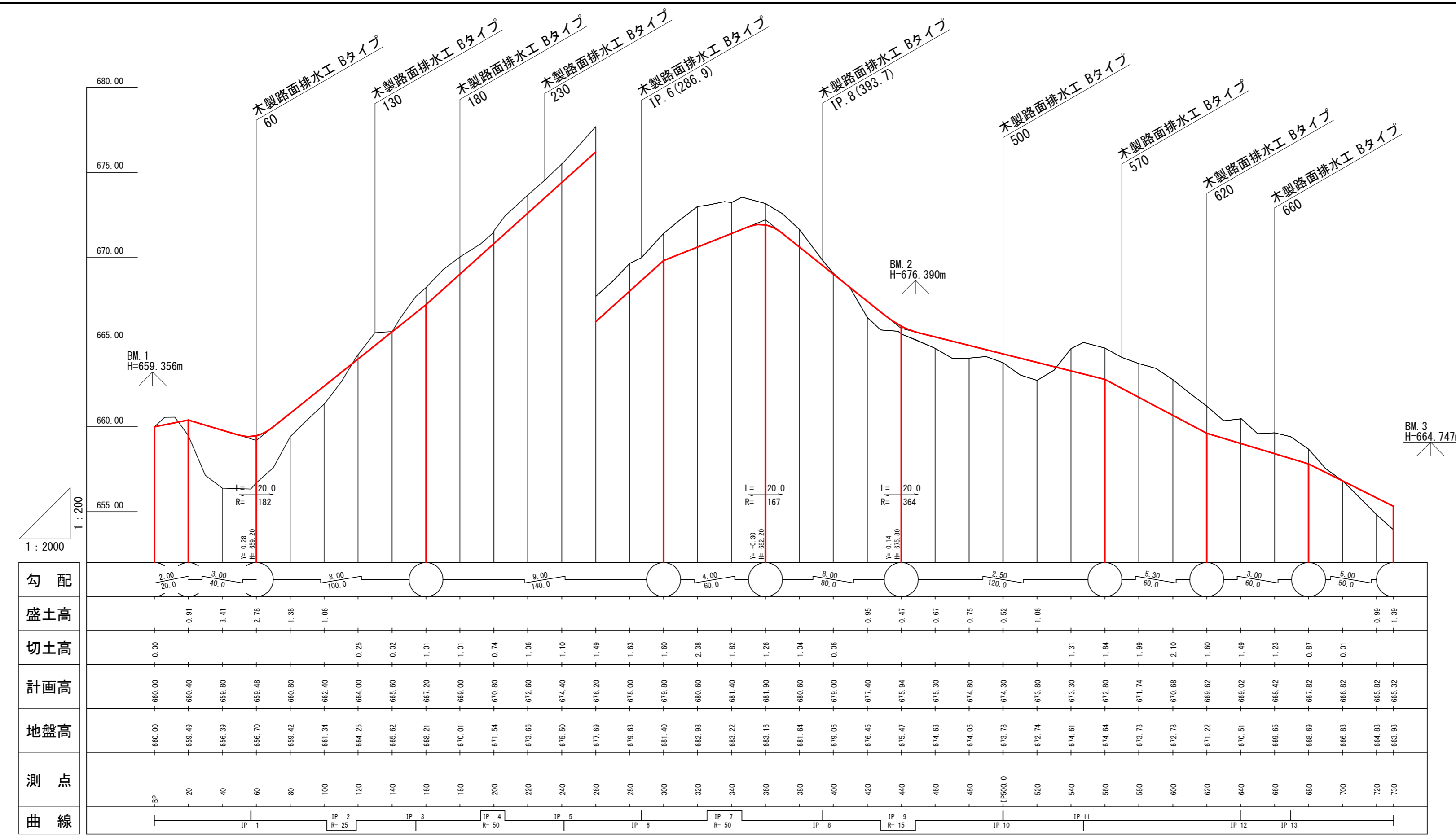


IPNO	D	LR	A	IA	R	T.L	S.L	C.L	B.C	M.C	E.C	IP.D
BP												
1	56.8	R	193-39	13-39						56.8		56.8
2	53.8	L	139-59	40-01	25	9.1	1.6	17.5	101.5	110.3	119.0	110.6
3	44.2	L	173-33	6-27						154.1		154.1
4	45.3	R	196-21	16-21	50	7.2	0.5	14.3	192.2	199.4	206.5	199.4
5	42.0	L	175-13	4-47						241.3		241.3
6	45.6	R	192-07	12-07						286.9		286.9
7	49.1	R	203-27	23-27	50	10.4	1.1	20.5	325.6	335.9	346.1	336.0
8	58.0	R	190-24	10-24						393.7		393.7
9	46.4	L	101-34	78-26	15	12.2	4.4	20.5	427.9	438.2	448.4	440.1
10	63.8	R	184-34	4-34						500.0		500.0
11	47.4	L	176-23	3-37						547.4		547.4
12	92.4	R	183-04	3-04						639.8		639.8
13	29.7	R	192-41	12-41						669.5		669.5
EP	60.5											730.0

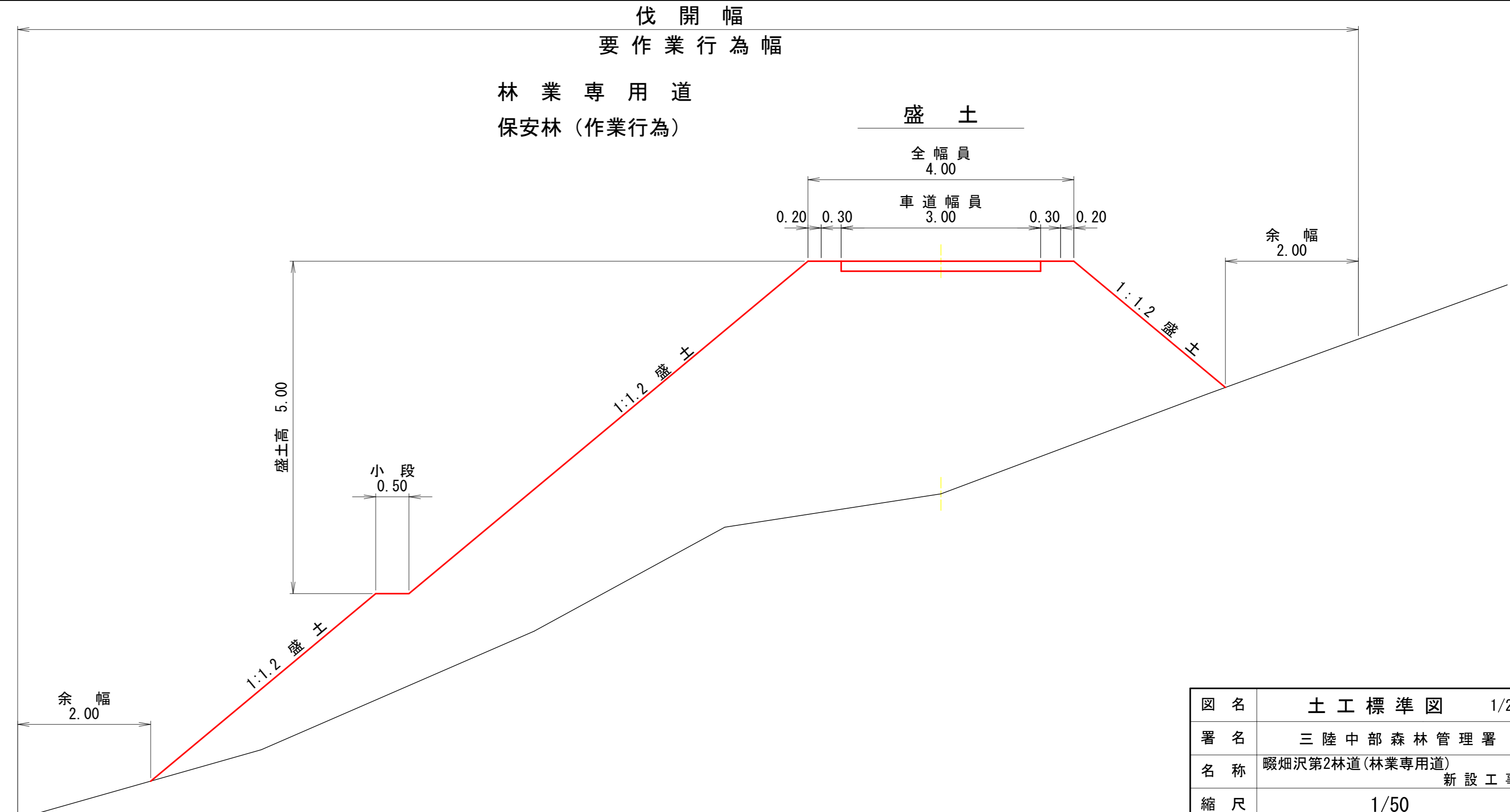
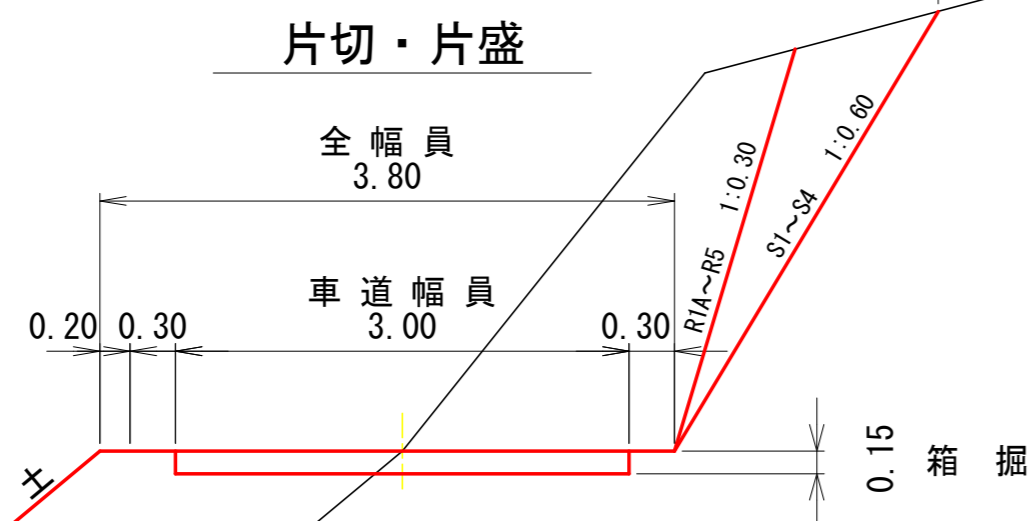
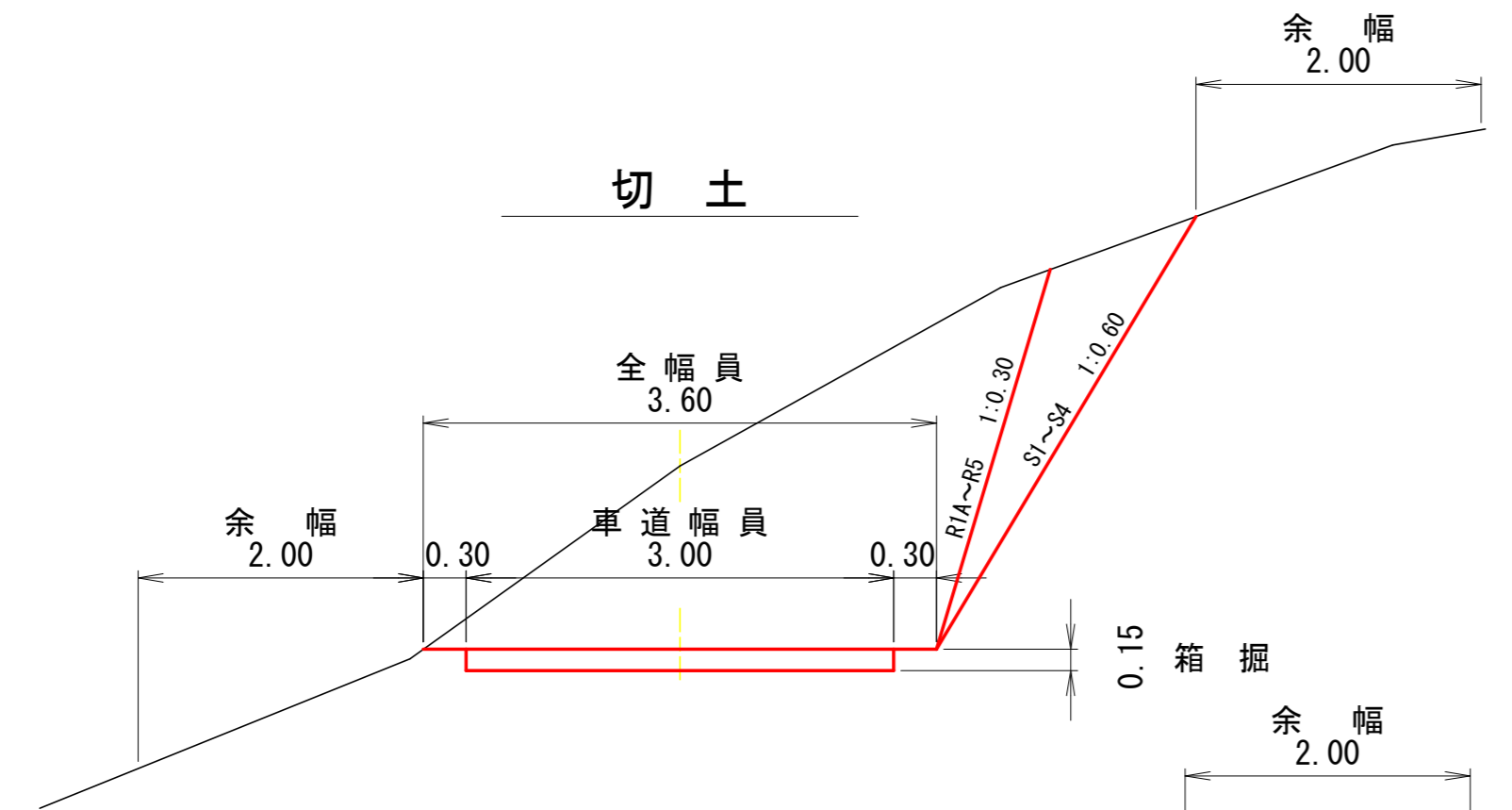
	計画線
	既設道路
	等高線
	針葉樹林
	広葉樹林
	水準基標
	沢・細流
	林班界
	小班界
	待避所・車廻し
	林業作業用施設

図名	平面図 1/1
署名	三陸中部森林管理署
名称	礮畑沢第2林道(林業専用道) 新設工事
縮尺	1:1,000

名称	礮畑沢第2林道 (林業専用道)	
種類	自動車道2級	
延長	L = 730.0m	
全幅員	B=3.60m	
勾配	最急	+ 9.00 %
	最緩	+ 2.00 %
	平均	+ 0.73 %
最小半径	R=15.0m	



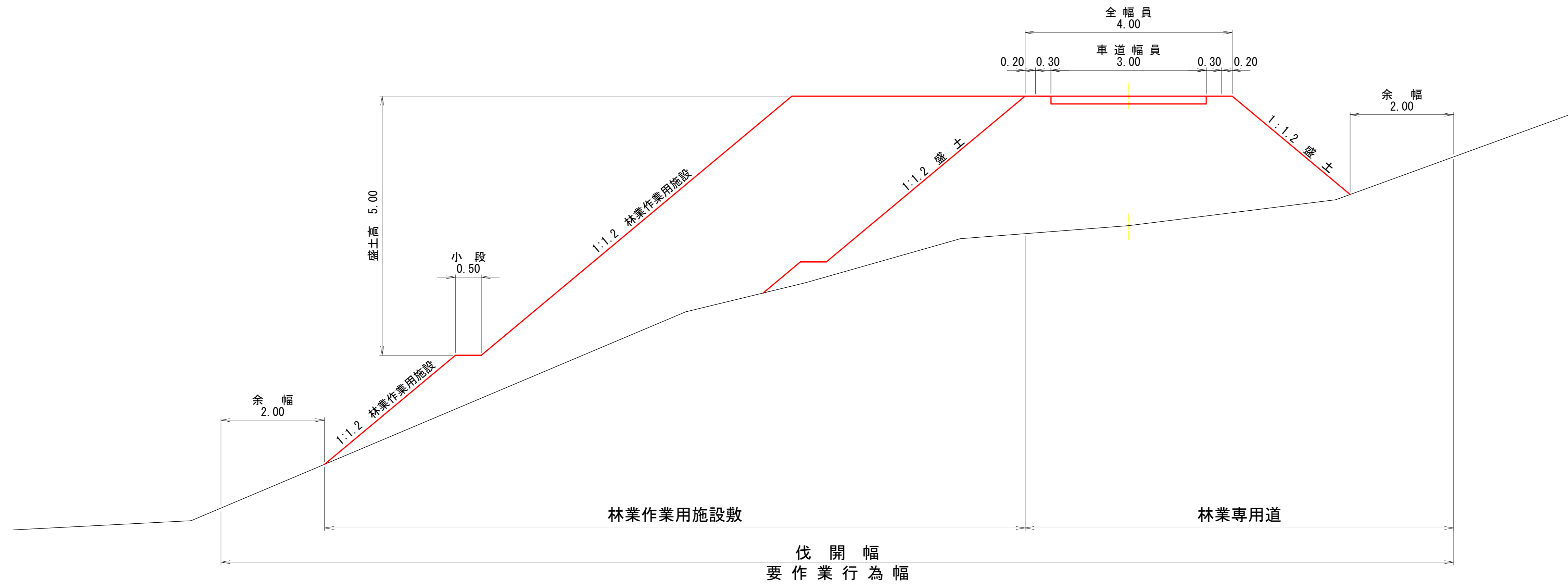
図名	縦断面図 1/1
署名	三陸中部森林管理署
名称	礮畑沢第2林道(林業専用道) 新設工事
縮尺	縦1/200 横1/2,000



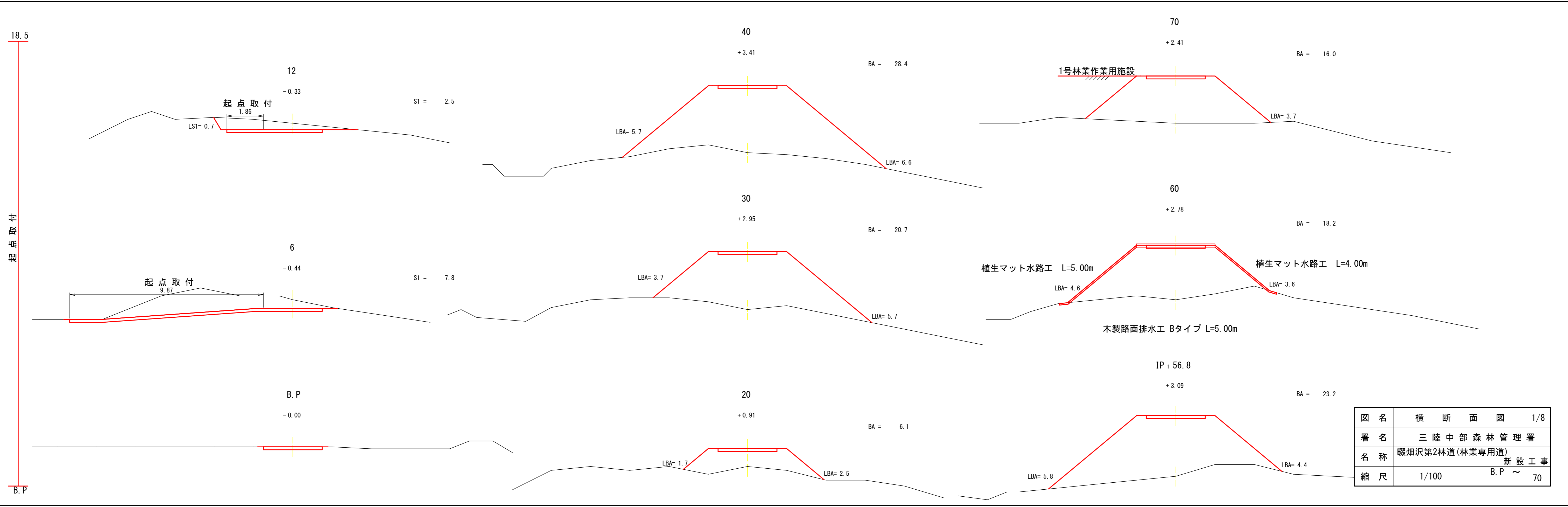
図名	土工標準図	1/2
署名	三陸中部森林管理署	
名称	暇畑沢第2林道(林業専用道) 新設工事	
縮尺	1/50	

保安林（作業行為）

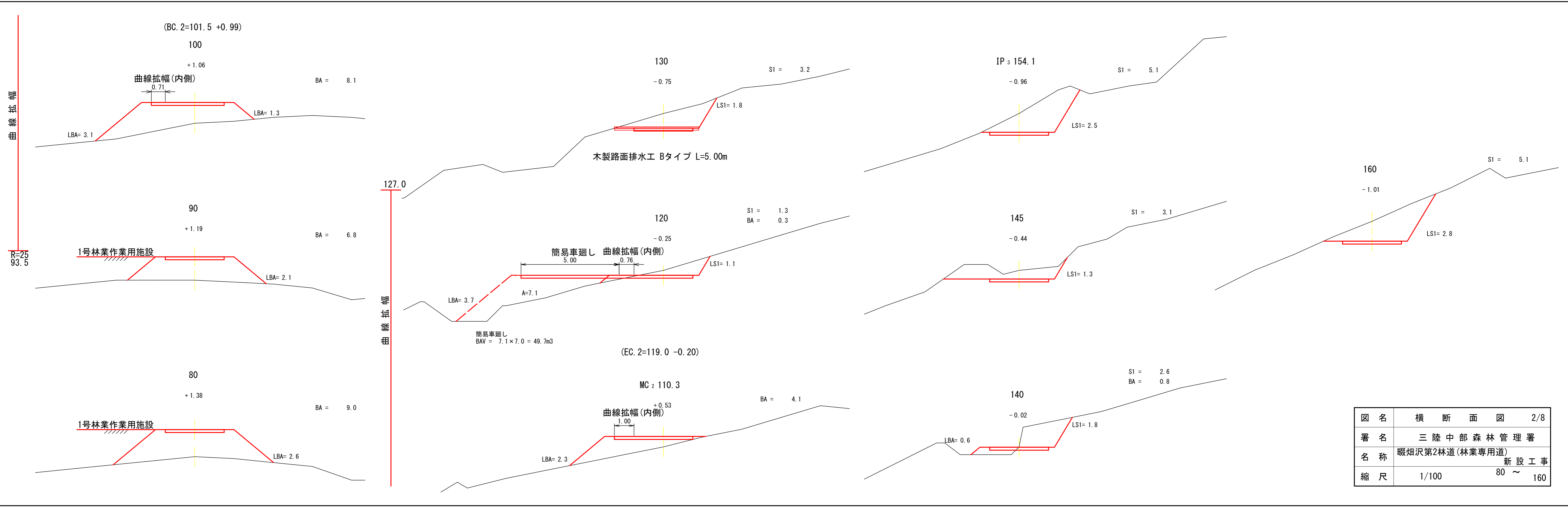
林業作業用施設



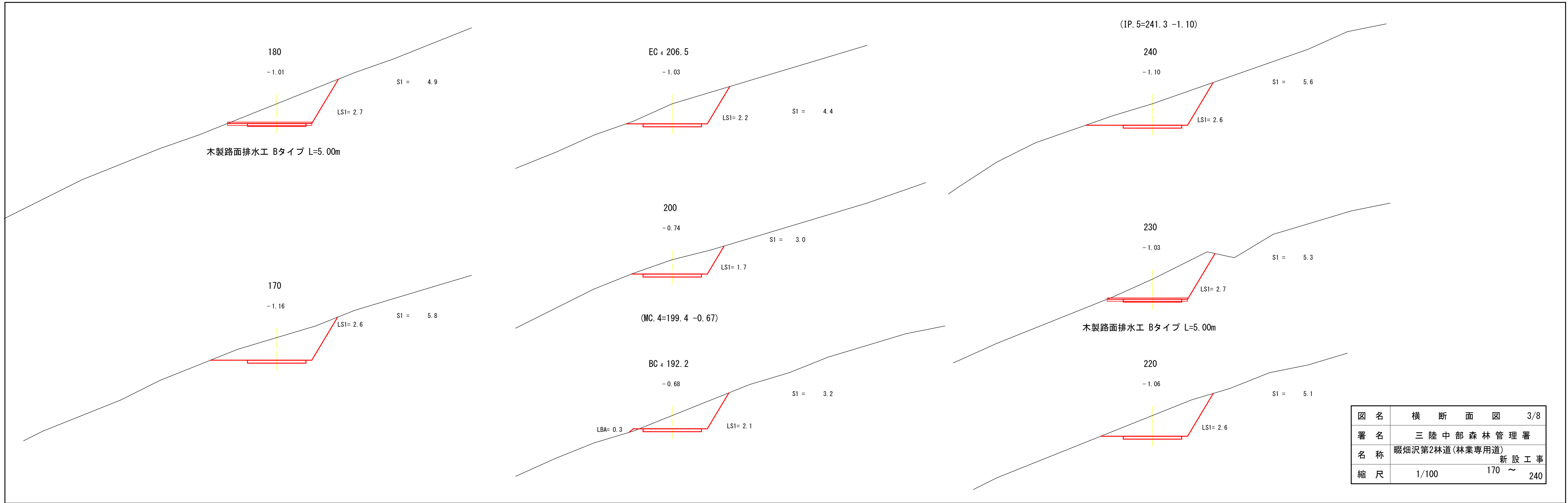
図名	土工標準図 2/2
署名	三陸中部森林管理署
名称	暇畑沢第2林道(林業専用道) 新設工事
縮尺	1/50



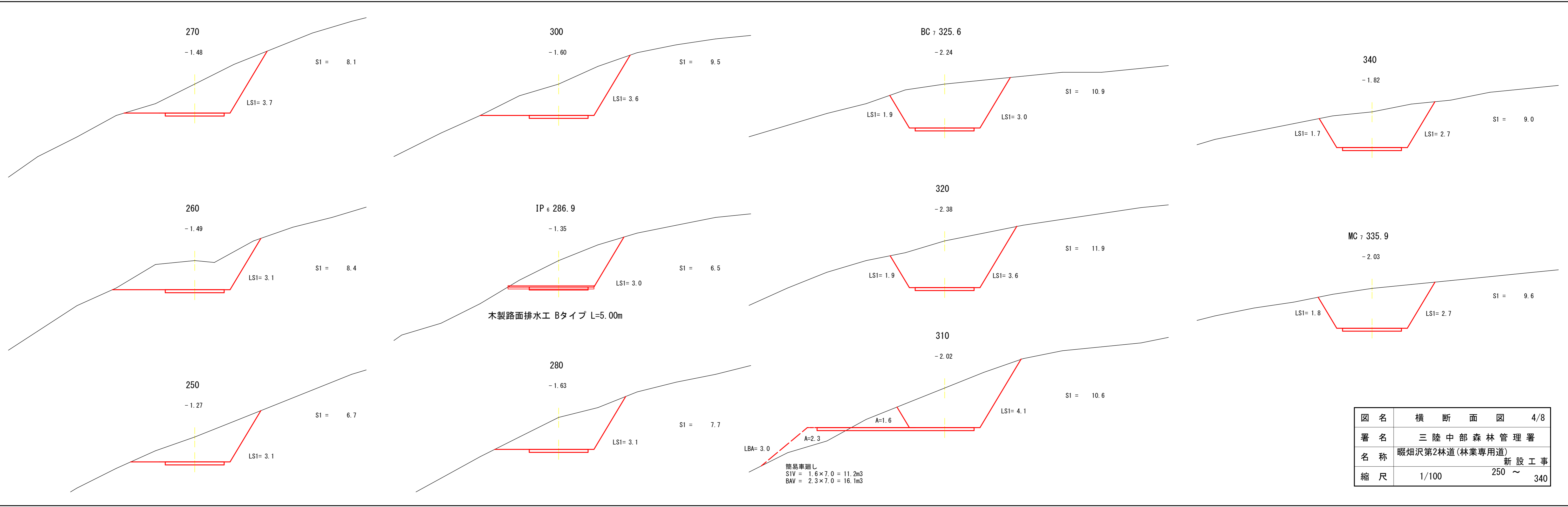
図名	横断面図	1/8
署名	三陸中部森林管理署	
名称	暇畑沢第2林道(林業専用道) 新設工事	
縮尺	1/100	B.P ~ 70



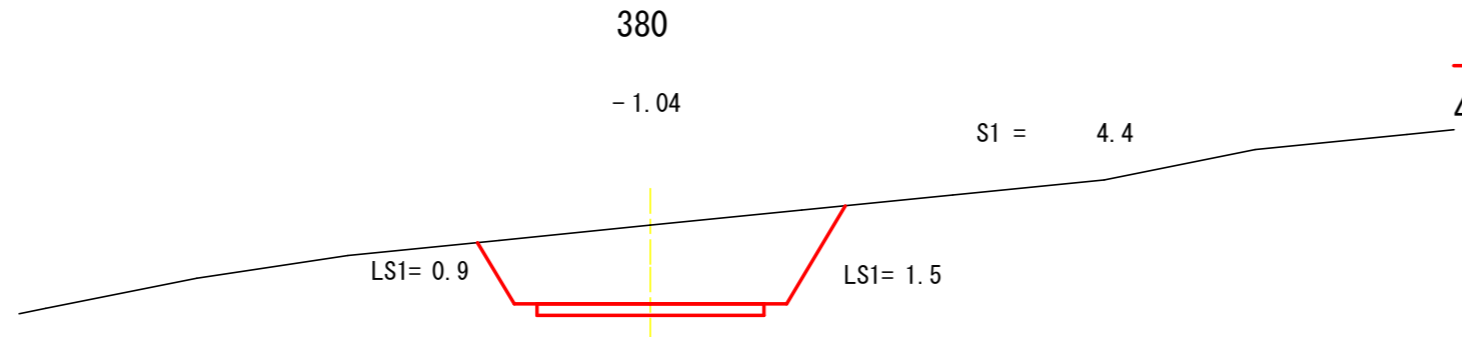
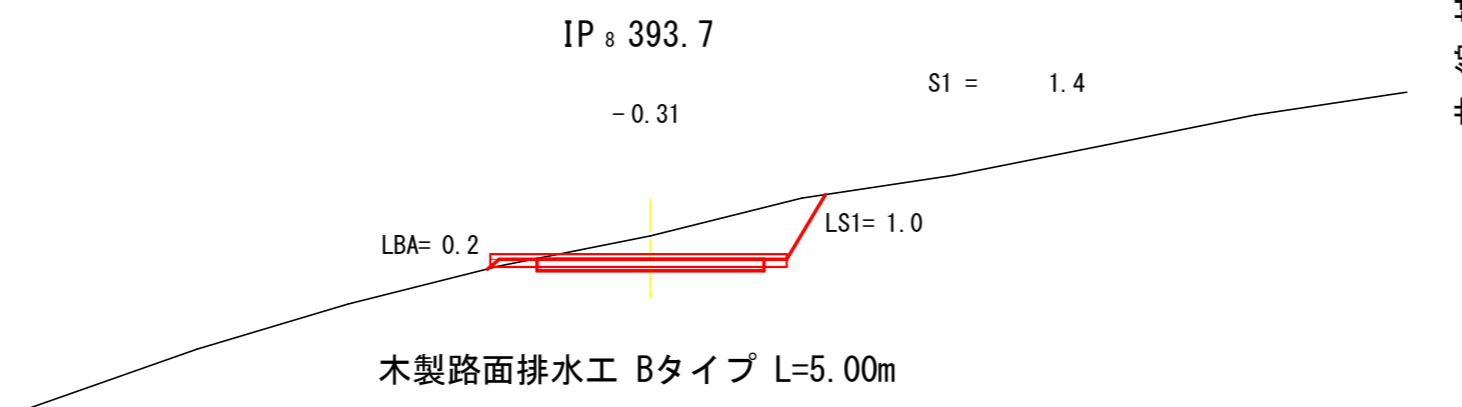
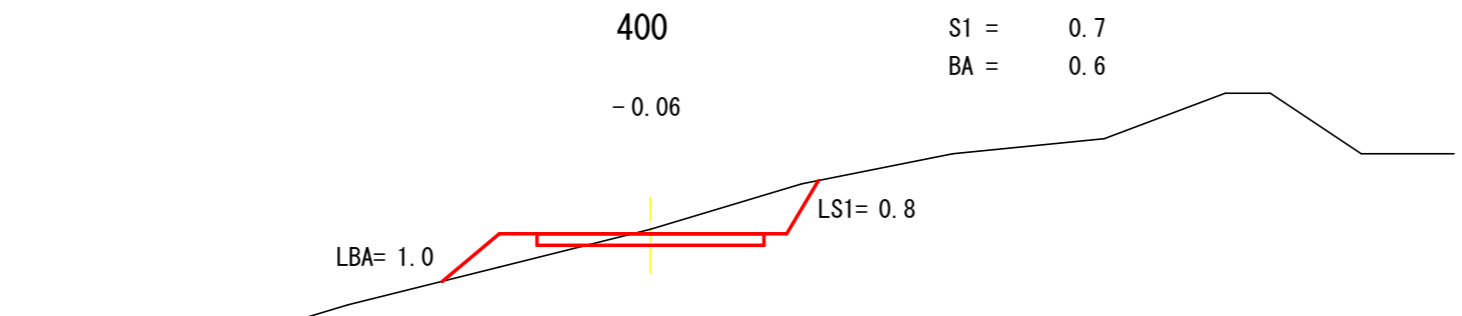
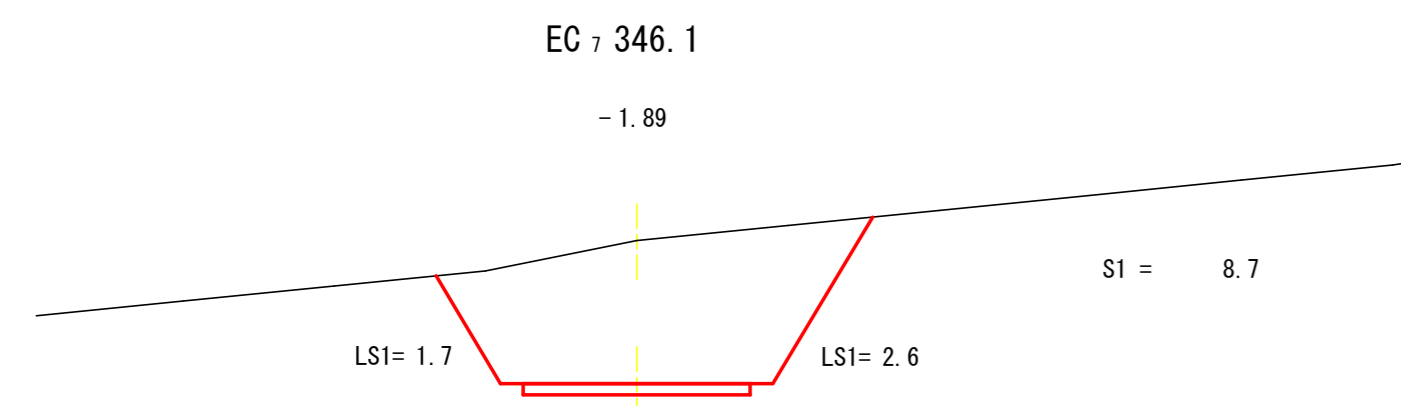
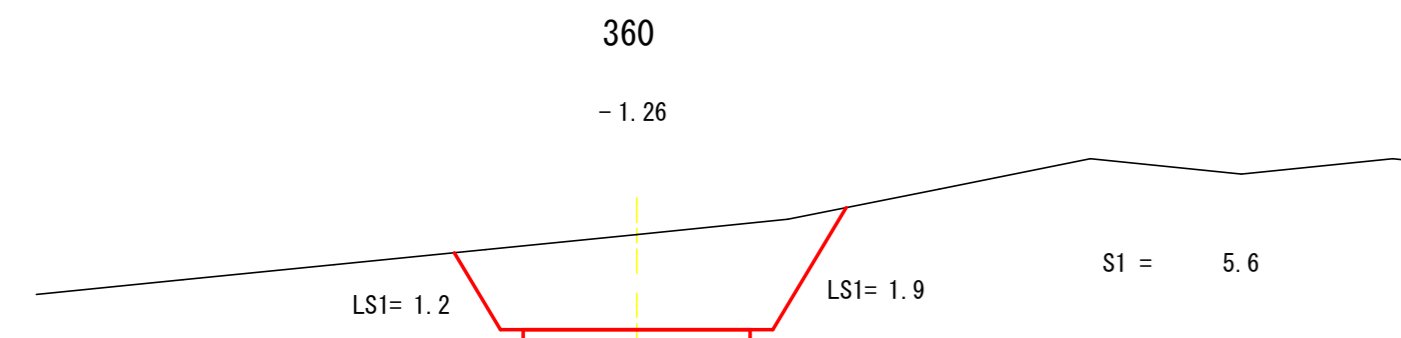
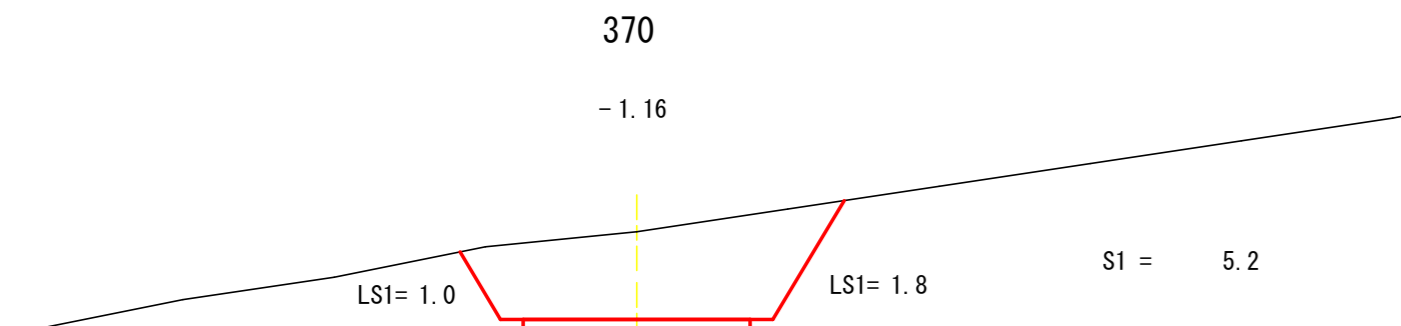
図名	横断面図	2/8
署名	三陸中部森林管理署	
名称	暇畑沢第2林道(林業専用道) 新設工事	
縮尺	1/100	80 ~ 160



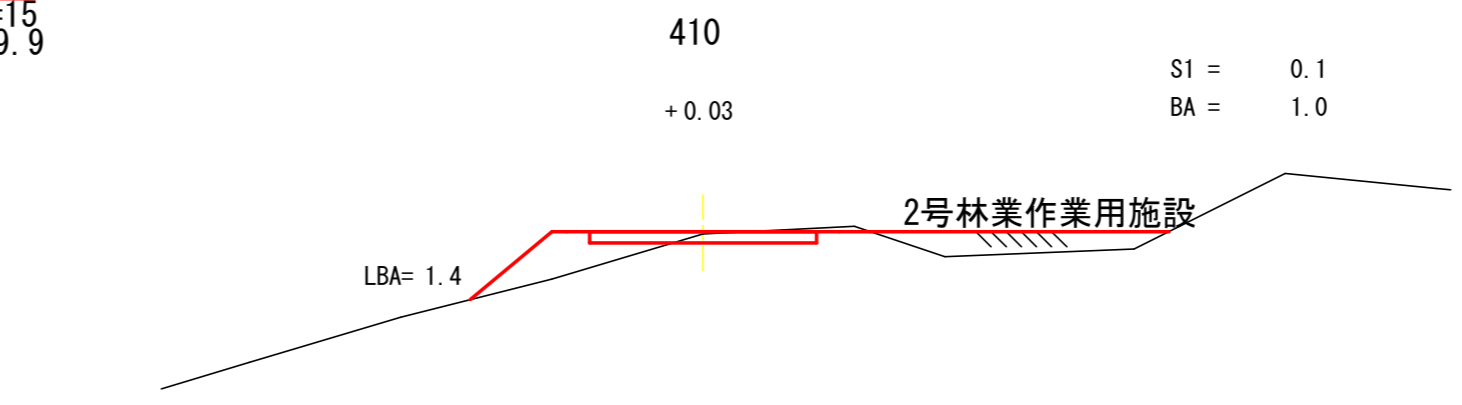
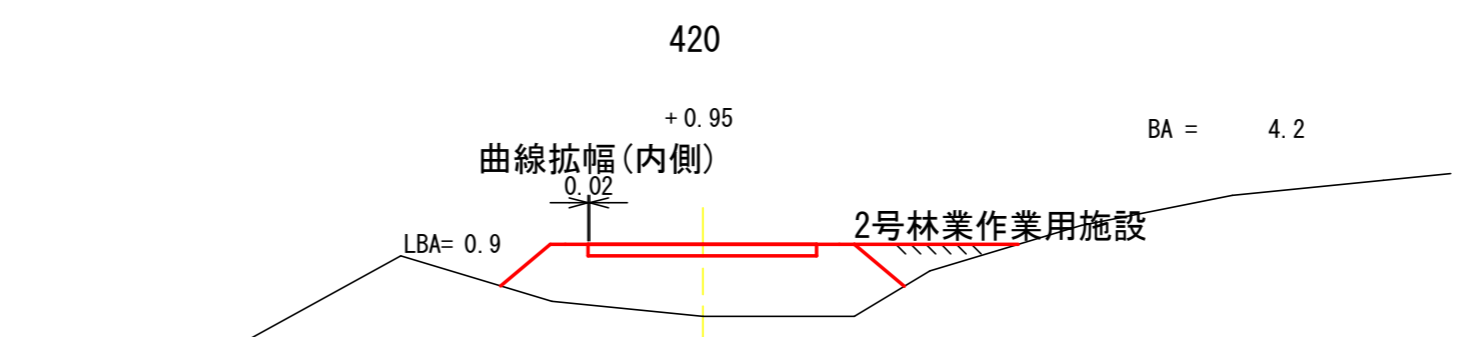
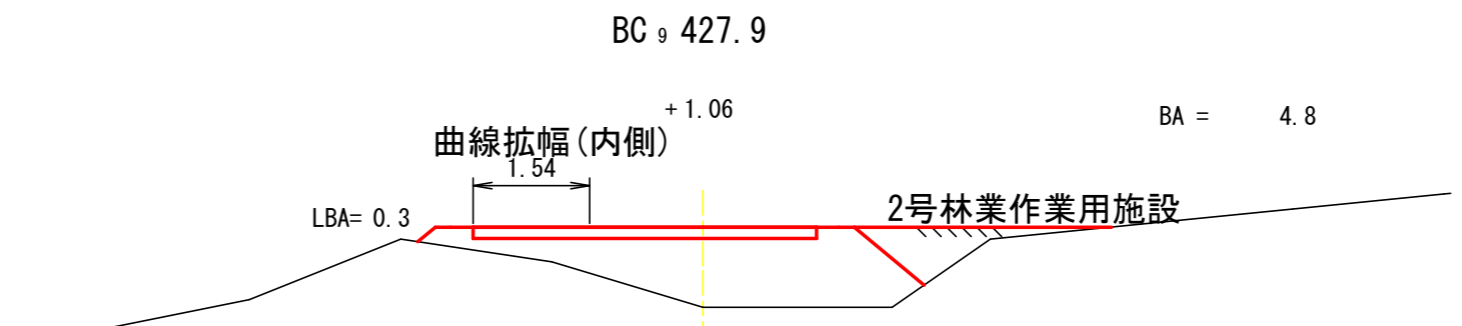
図名	横断面図	3/8
署名	三陸中部森林管理署	
名称	暇畑沢第2林道(林業専用道) 新設工事	
縮尺	1/100	170 ~ 240



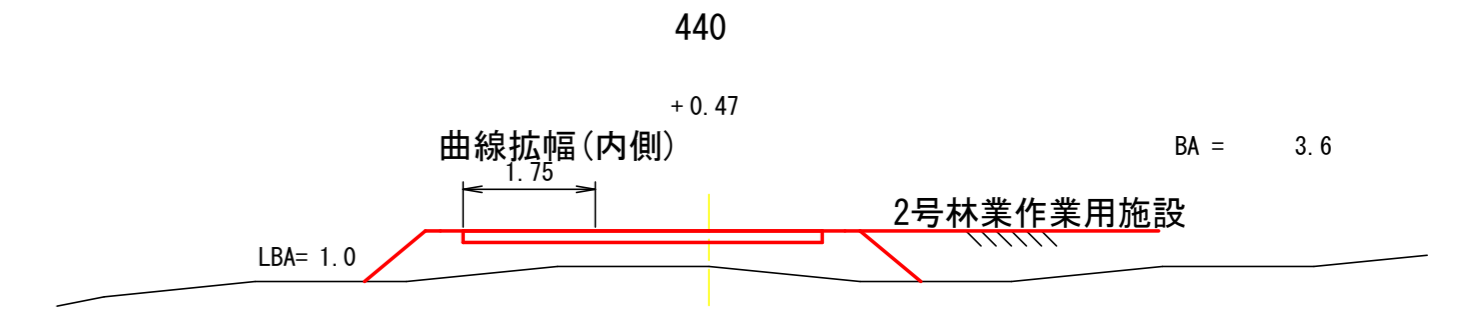
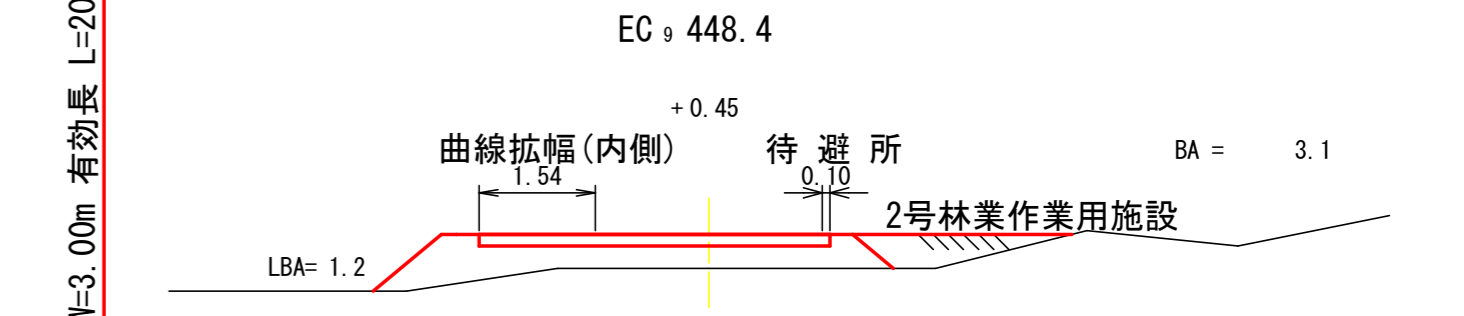
図名	横断面図	4/8
署名	三陸中部森林管理署	
名称	暇畑沢第2林道(林業専用道) 新設工事	
縮尺	1/100	250 ~ 340



曲線半径 R=15
419.9



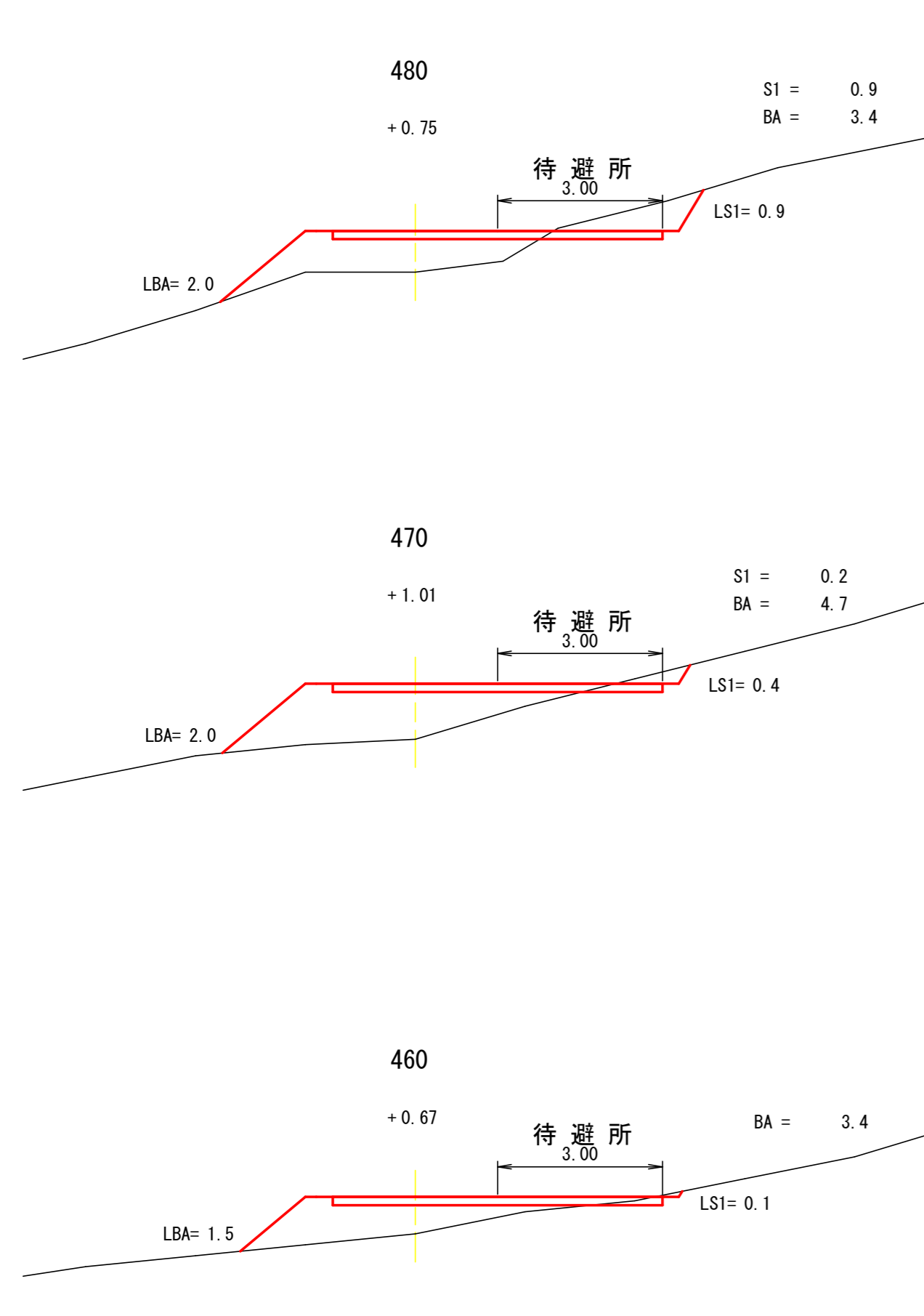
456.4
待避所 W=3.00m 有効長 L=20.0m 全長 L=44.0m
448.0



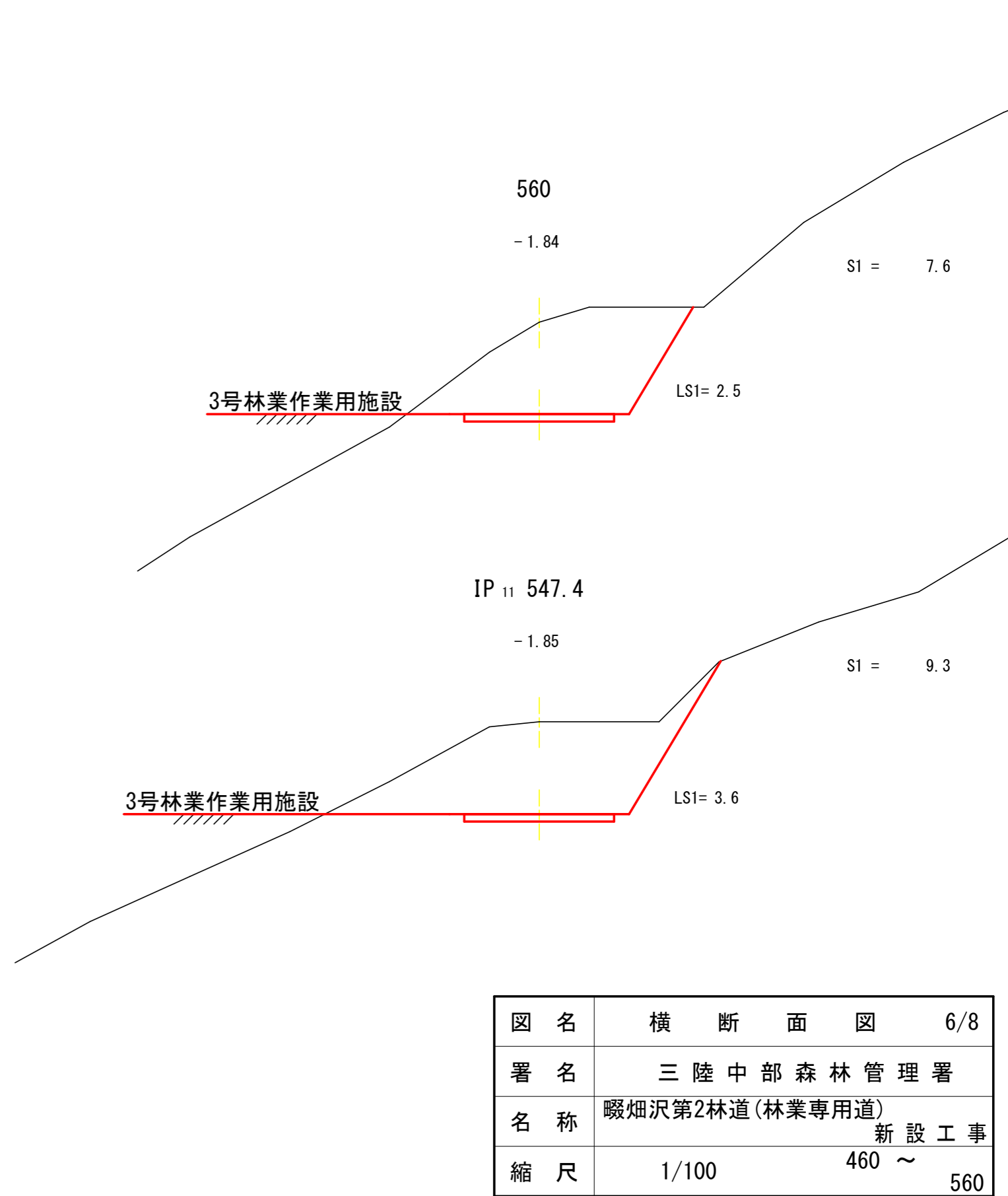
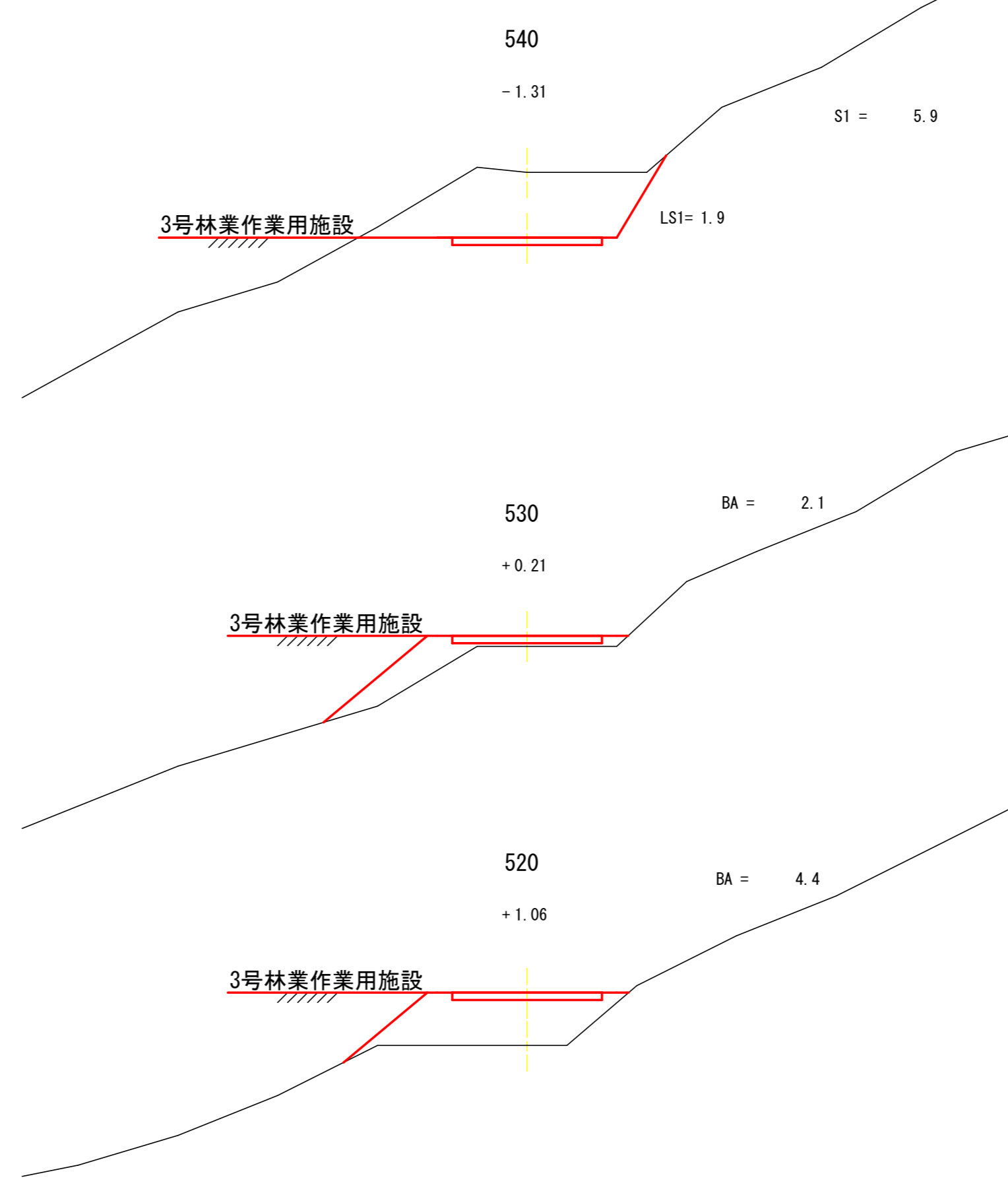
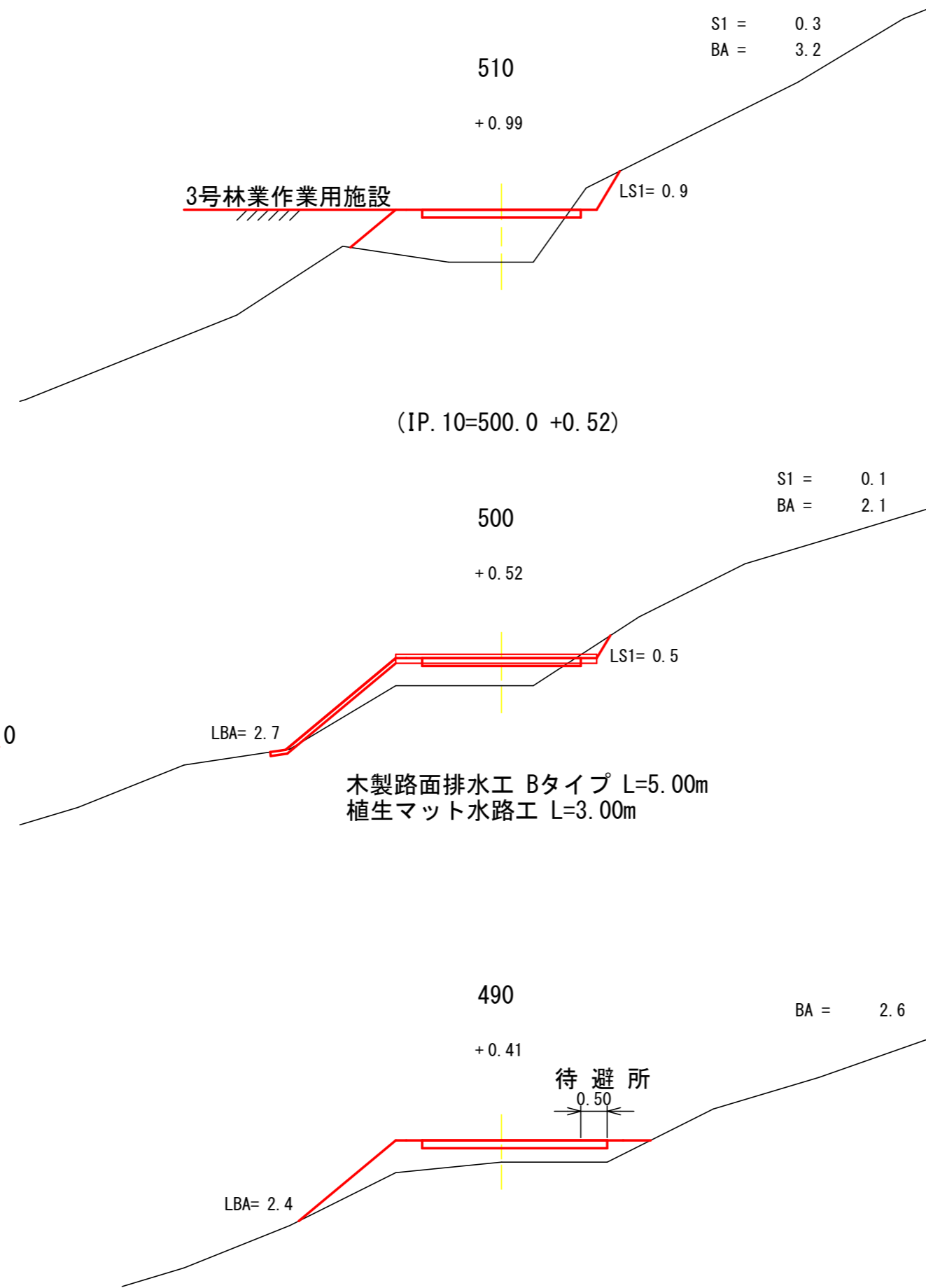
(MC. 9=438.2 +0.40)

図名	横断面図	5/8
署名	三陸中部森林管理署	
名称	暇畑沢第2林道(林業専用道) 新設工事	
縮尺	1/100	EC 7 346.1 ~ EC 9 448.4

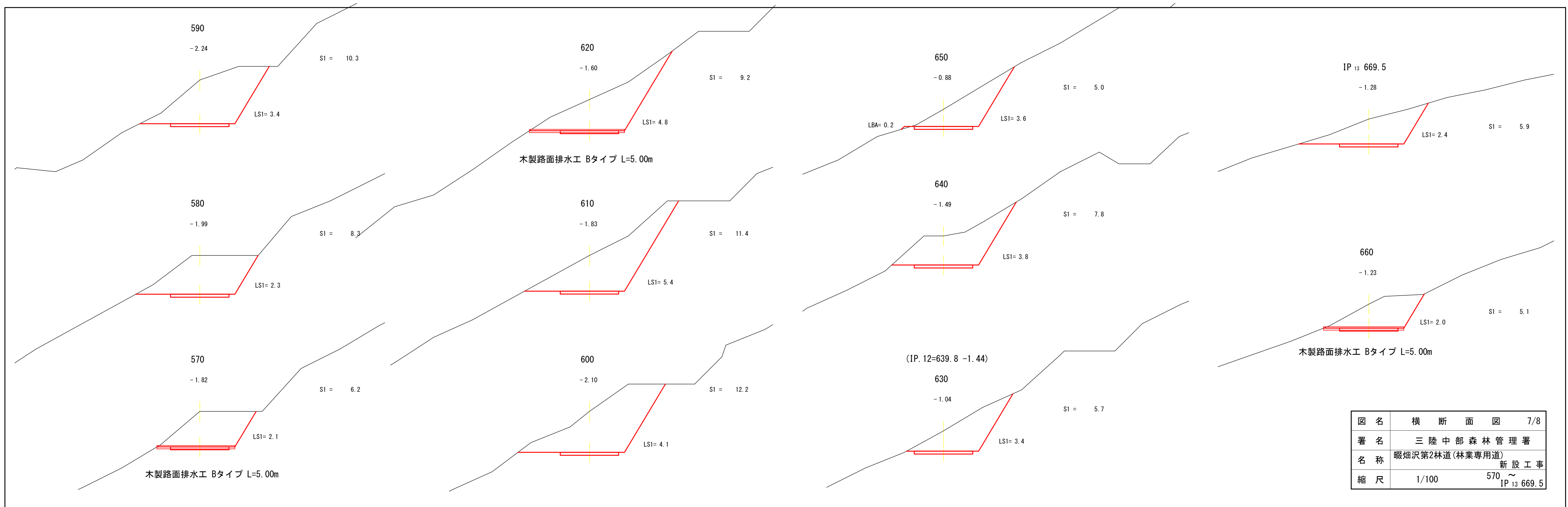
待避所 W=3.00m 有効長 L=20.0m 全長 L=44.0m



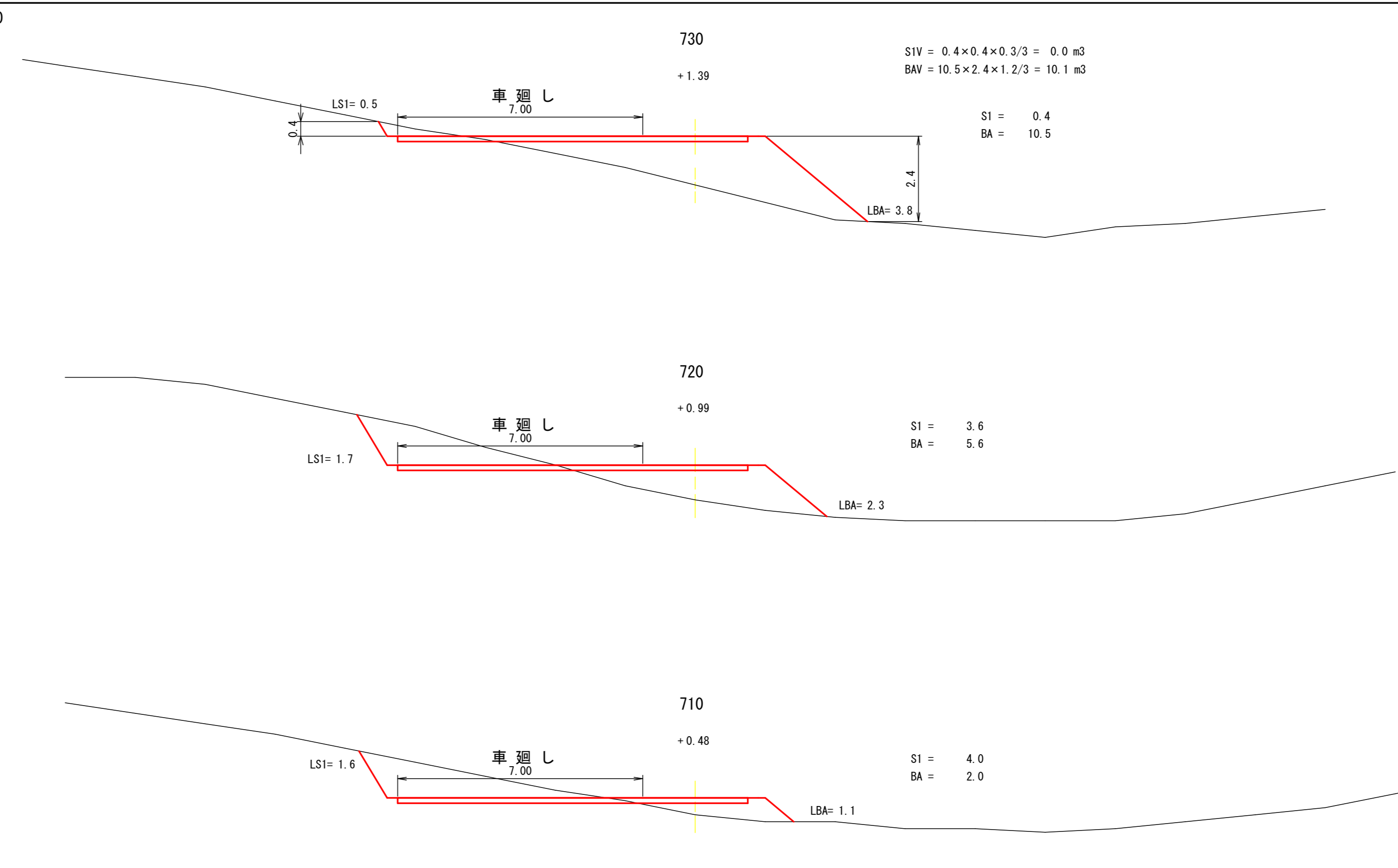
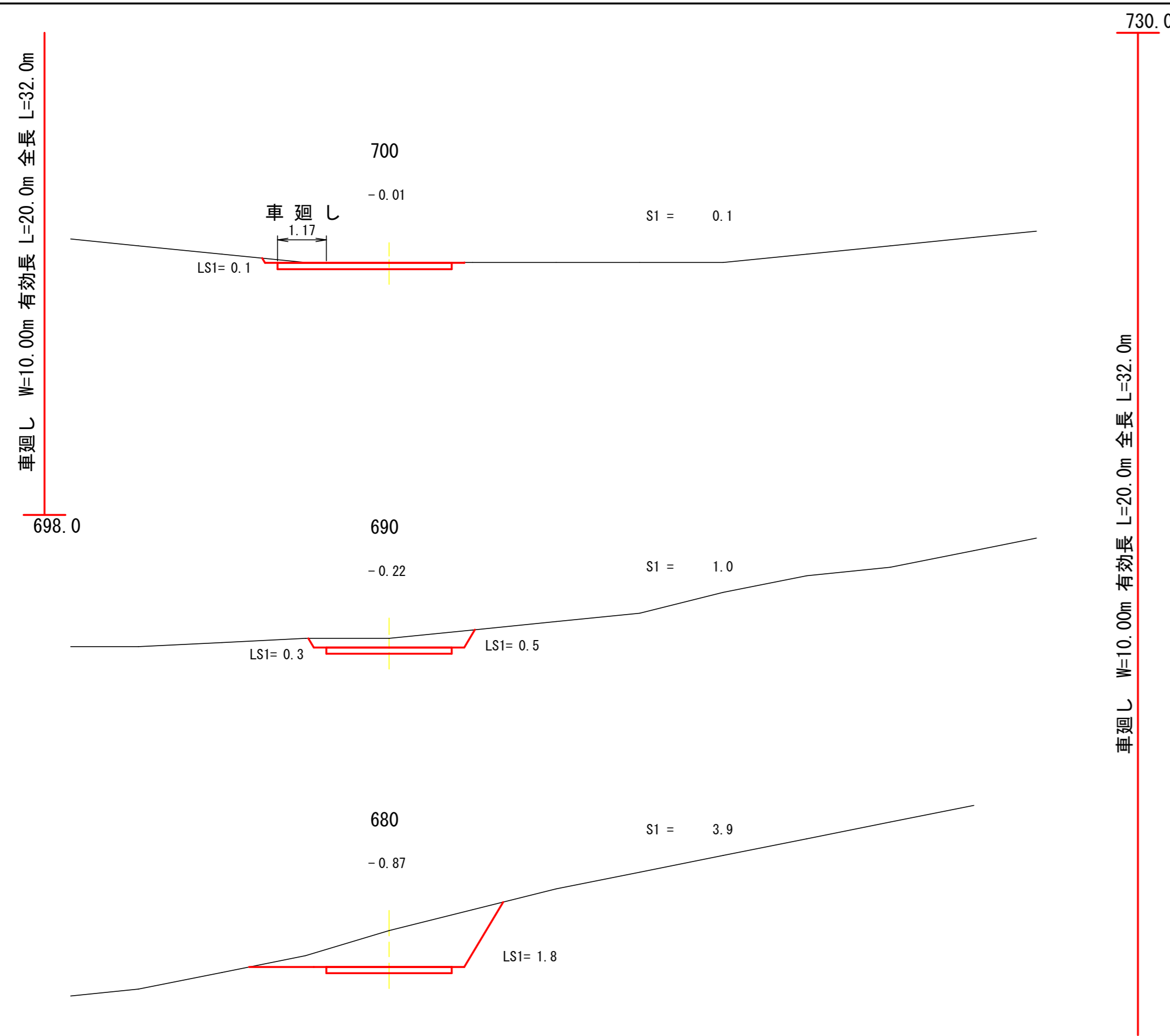
待避所 W=3.00m 有効長 L=20.0m 全長 L=44.0m



図名	横断面図	6/8
署名	三陸中部森林管理署	
名称	暇畑沢第2林道(林業専用道) 新設工事	
縮尺	1/100	460 ~ 560



図名	横断面図 7/8
署名	三陸中部森林管理署
名称	暇畑沢第2林道(林業専用道) 新設工事
縮尺	1/100 570 ~ IP ₁₃ 669.5



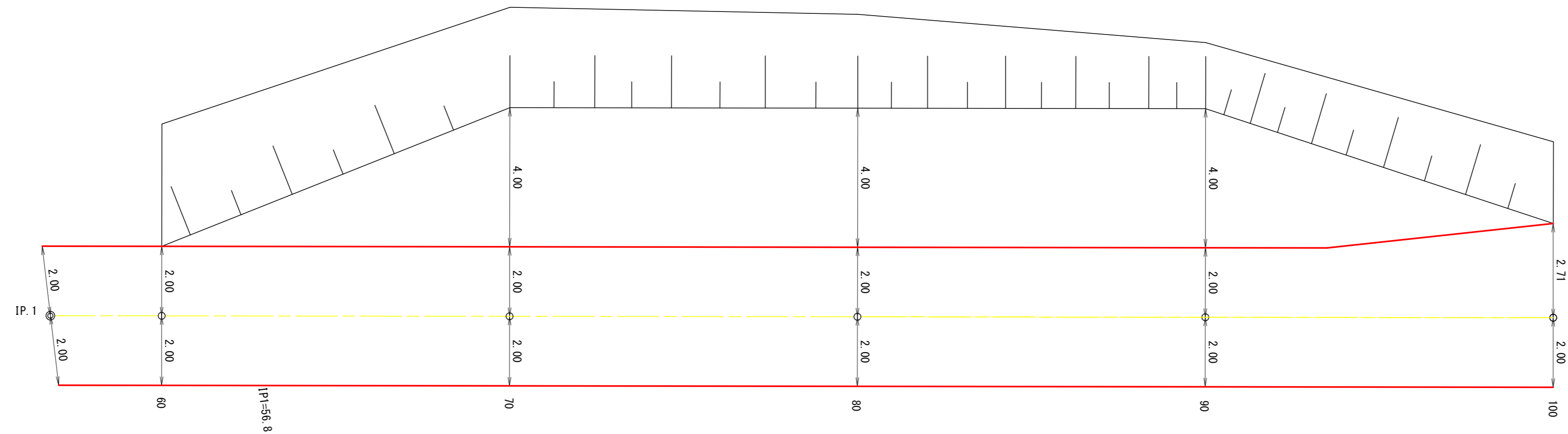
$S1V = 0.4 \times 0.4 \times 0.3 / 3 = 0.0 \text{ m}^3$
 $BAV = 10.5 \times 2.4 \times 1.2 / 3 = 10.1 \text{ m}^3$
 $S1 = 0.4$
 $BA = 10.5$

$S1 = 3.6$
 $BA = 5.6$

$S1 = 4.0$
 $BA = 2.0$

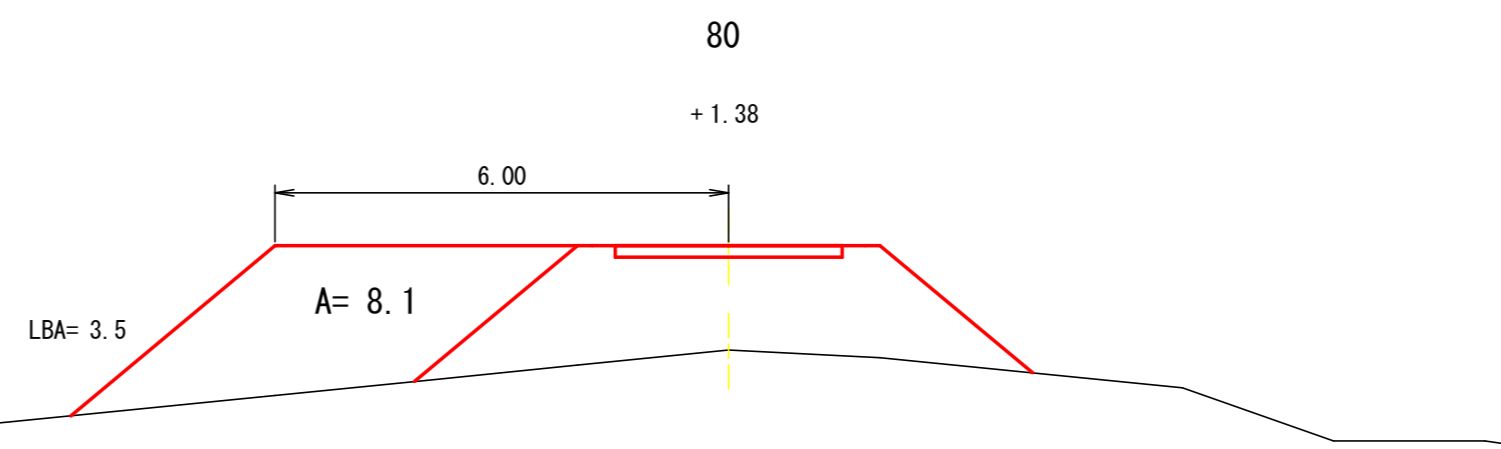
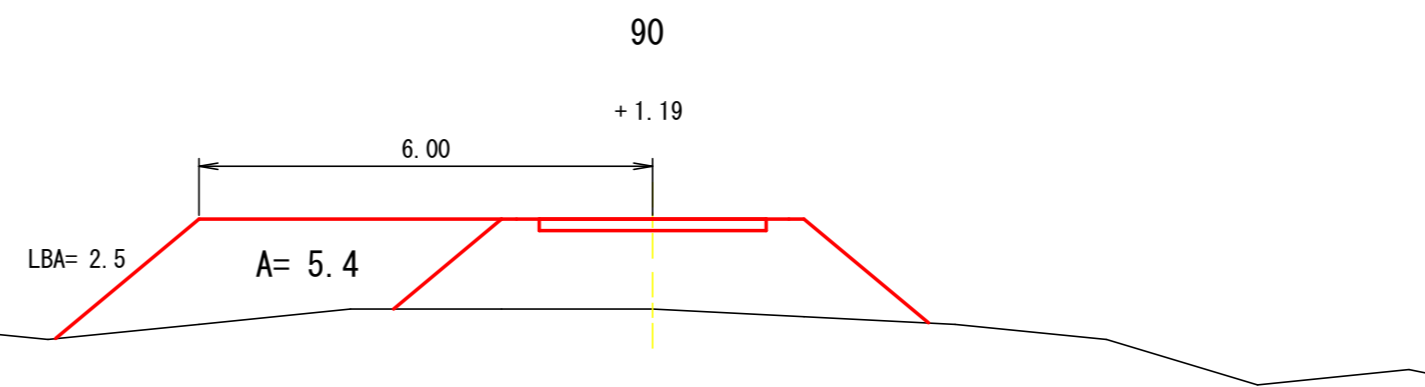
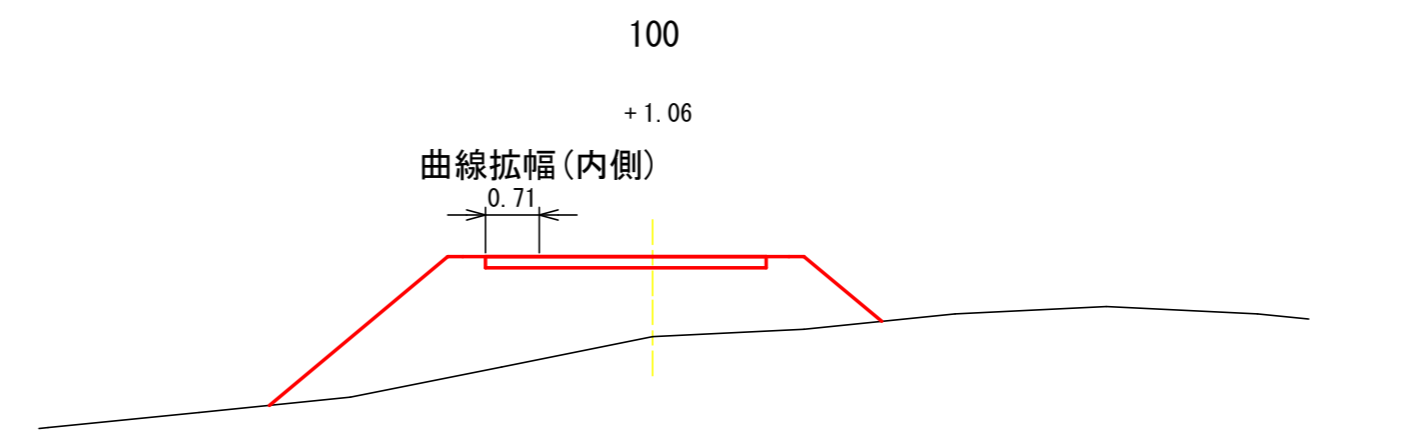
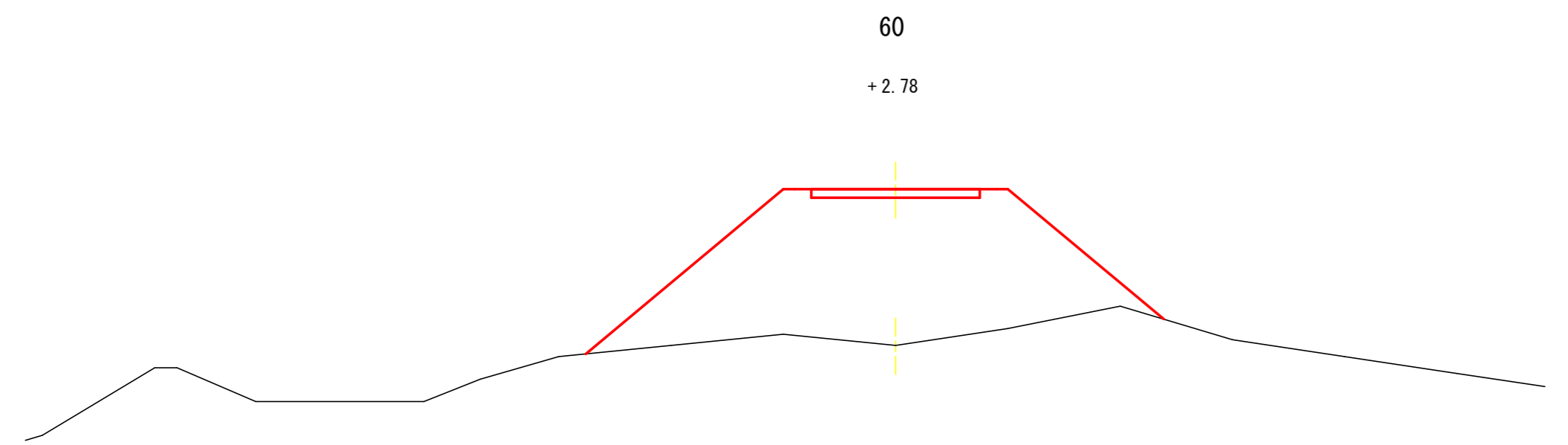
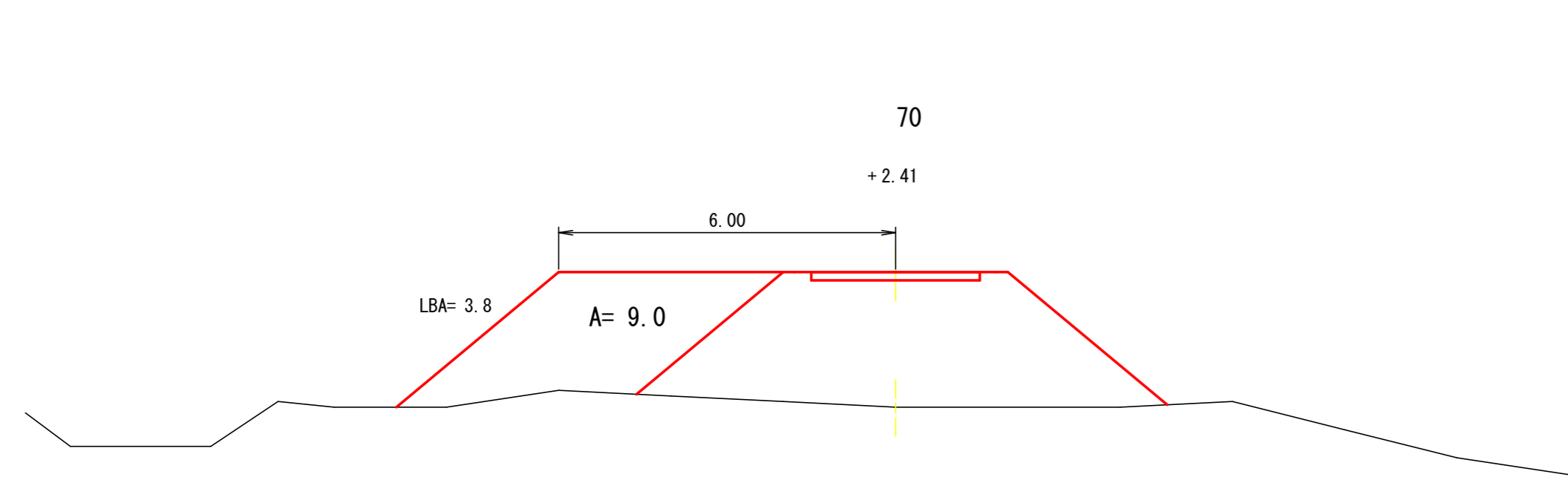
図名	横断面図	8/8
署名	三陸中部森林管理署	
名称	暇畑沢第2林道(林業専用道) 新設工事	
縮尺	1/100	680 ~ 730

1号林業作業用施設



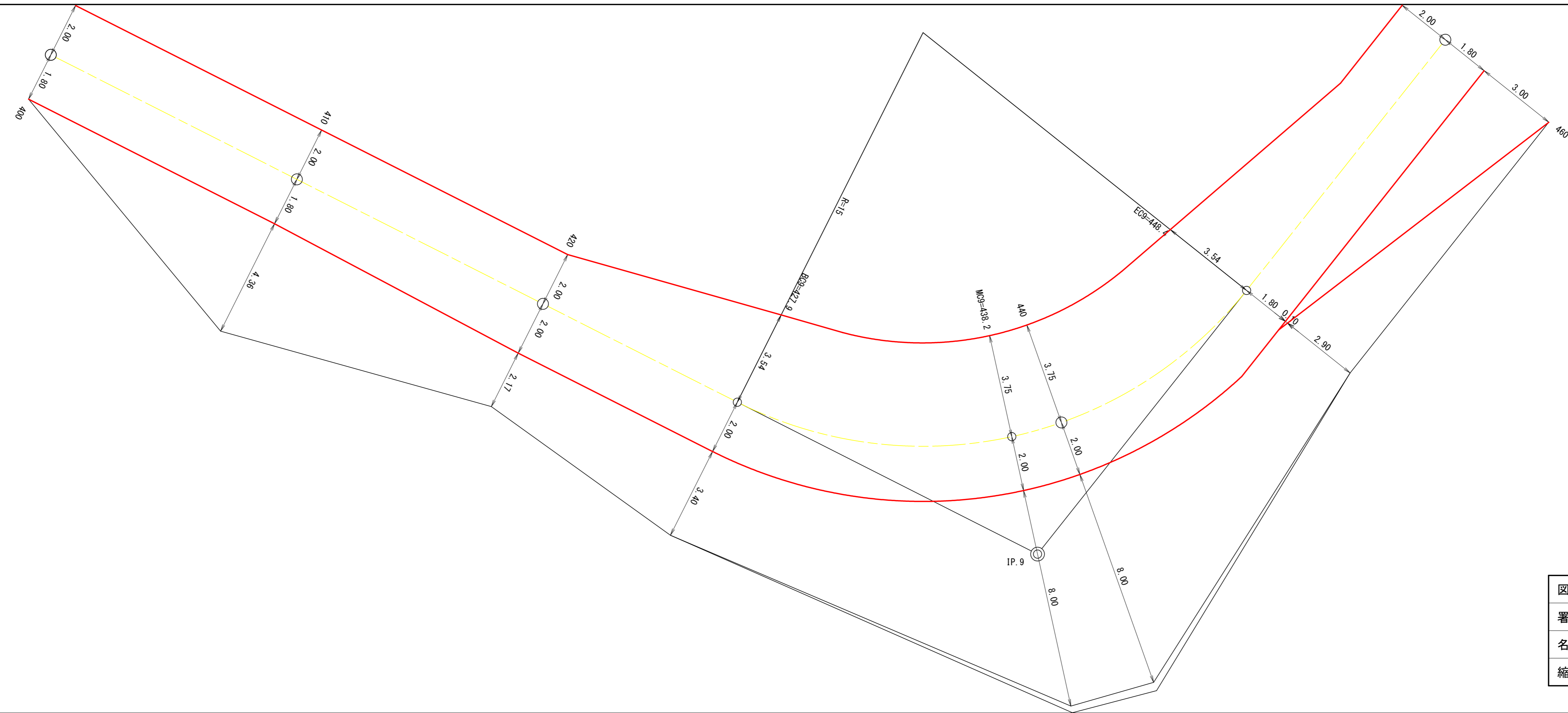
図名	林業作業用施設横断面図 1/6
署名	三陸中部森林管理署
名称	暇畑沢第2林道(林業専用道) 新設工事
縮尺	1/100

1号林業作業用施設



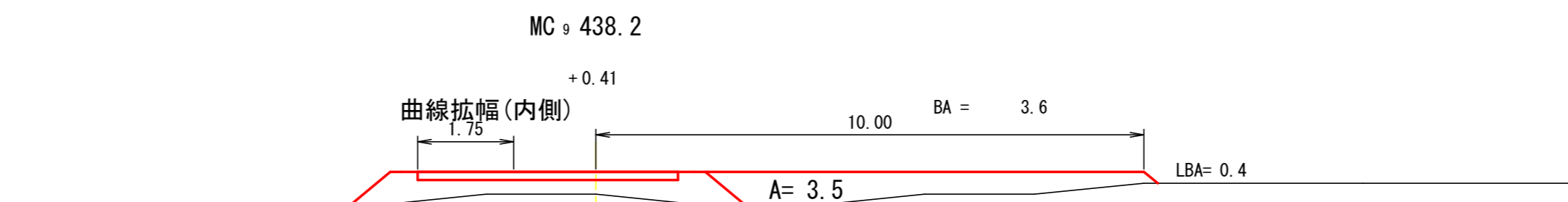
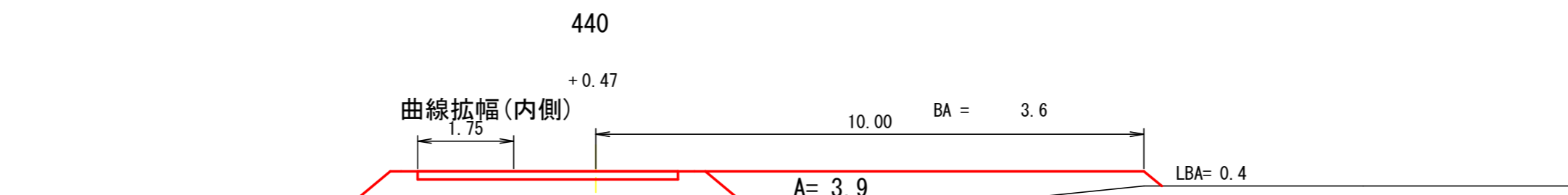
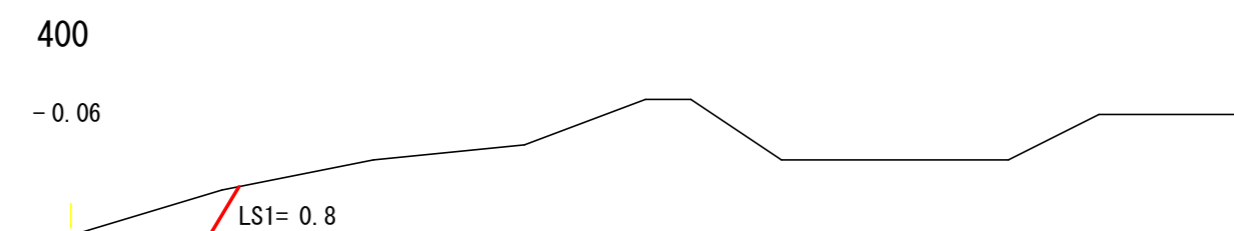
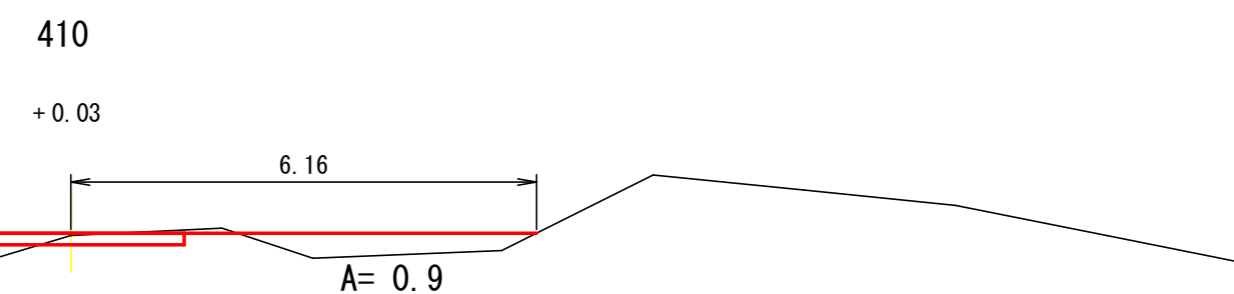
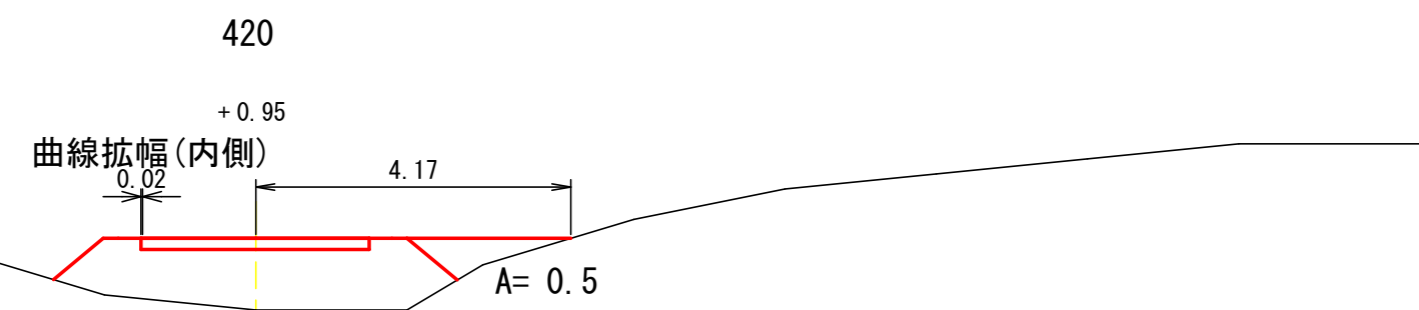
図名	林業作業用施設横断面図 2/6
署名	三陸中部森林管理署
名称	暇畑沢第2林道(林業専用道) 新設工事
縮尺	1/100

2号林業作業用施設

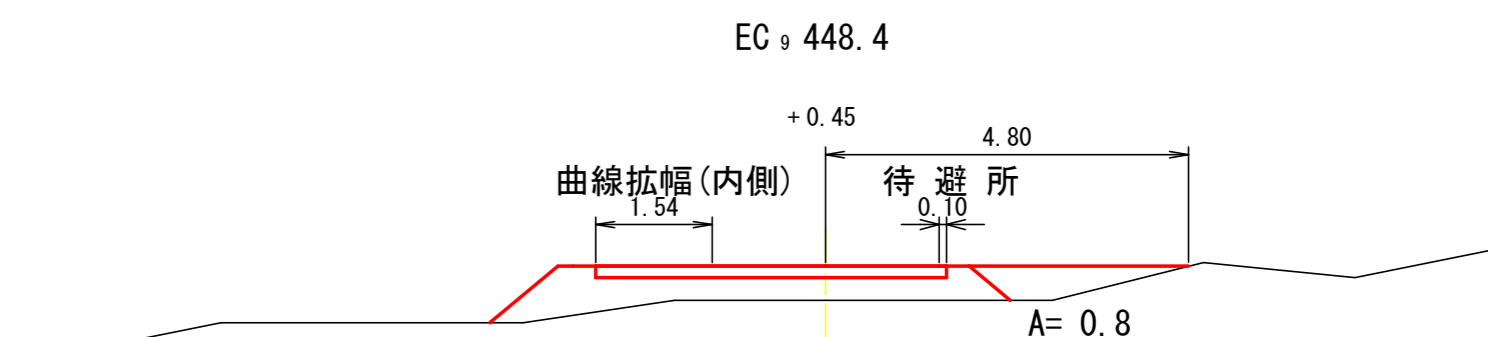
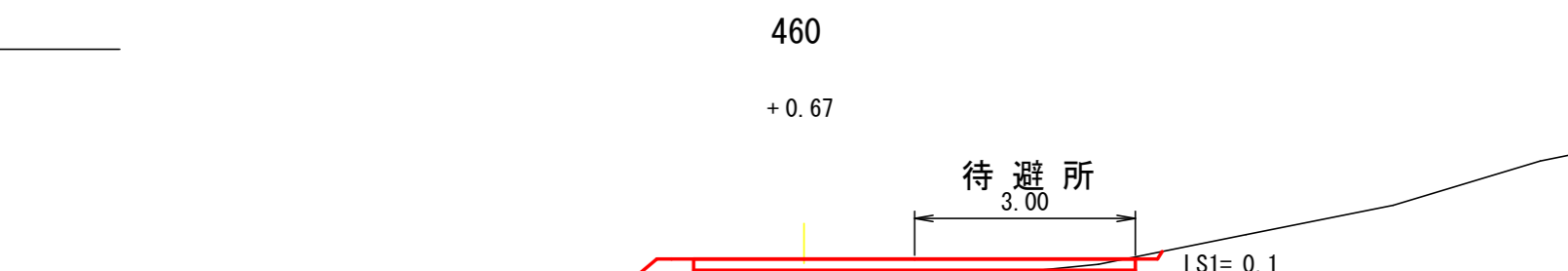
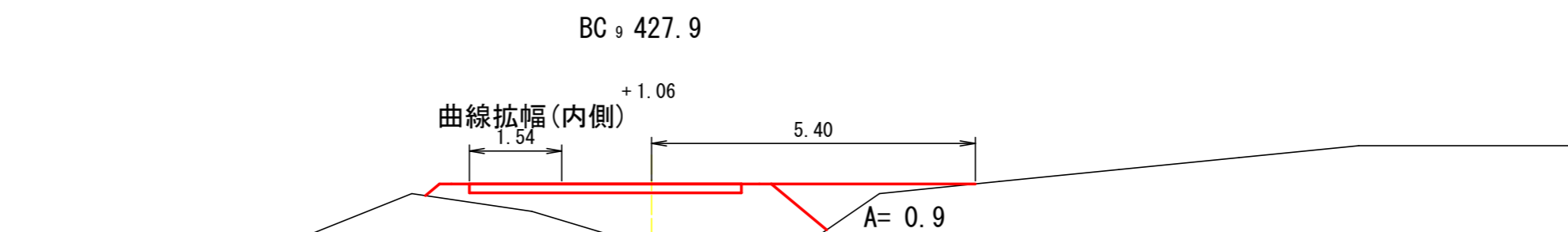


図名	林業作業用施設横断面図 3/6
署名	三陸中部森林管理署
名称	暇畑沢第2林道(林業専用道) 新設工事
縮尺	1/100

2号林業作業用施設

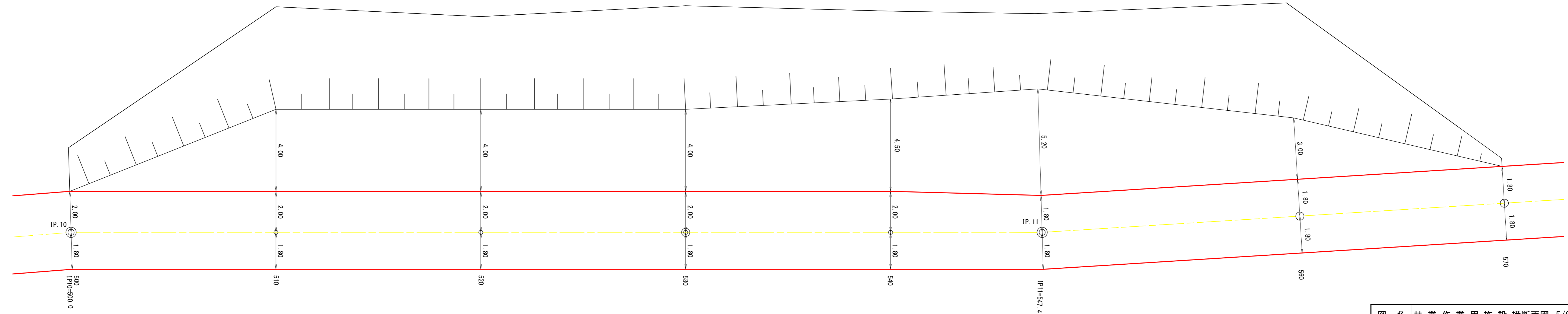


(MC. 9=438.2 +0.41)



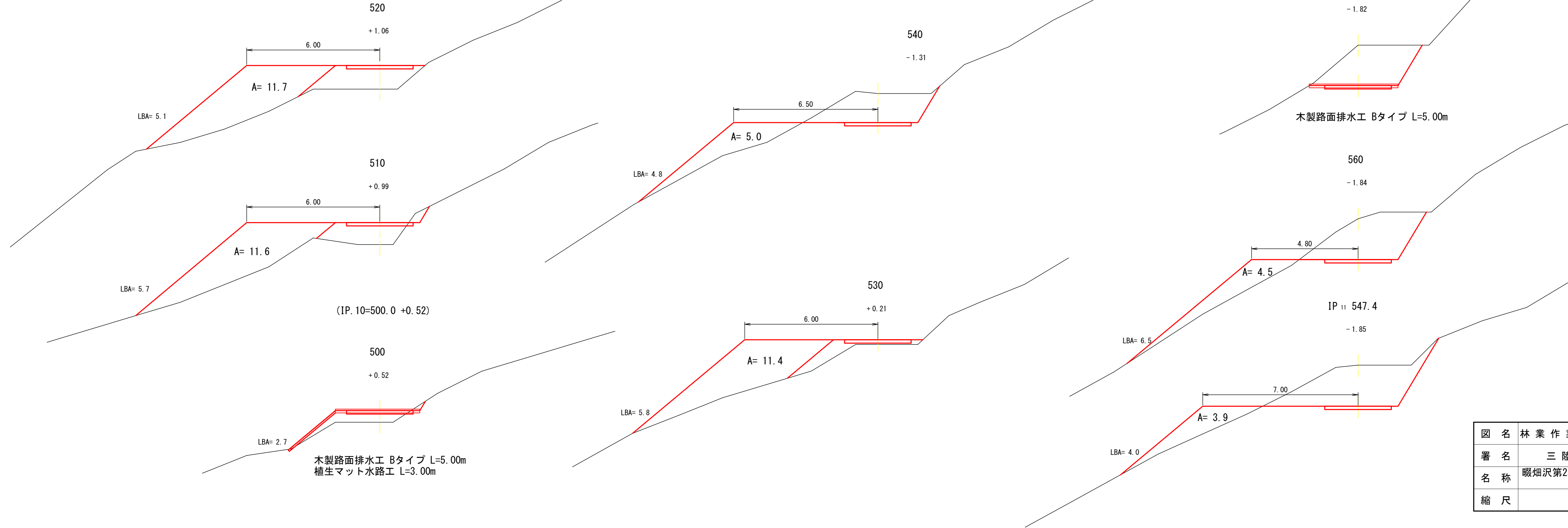
図名	林業作業用施設横断面図 4/6
署名	三陸中部森林管理署
名称	暇畑沢第2林道(林業専用道) 新設工事
縮尺	1/100

3号林業作業用施設



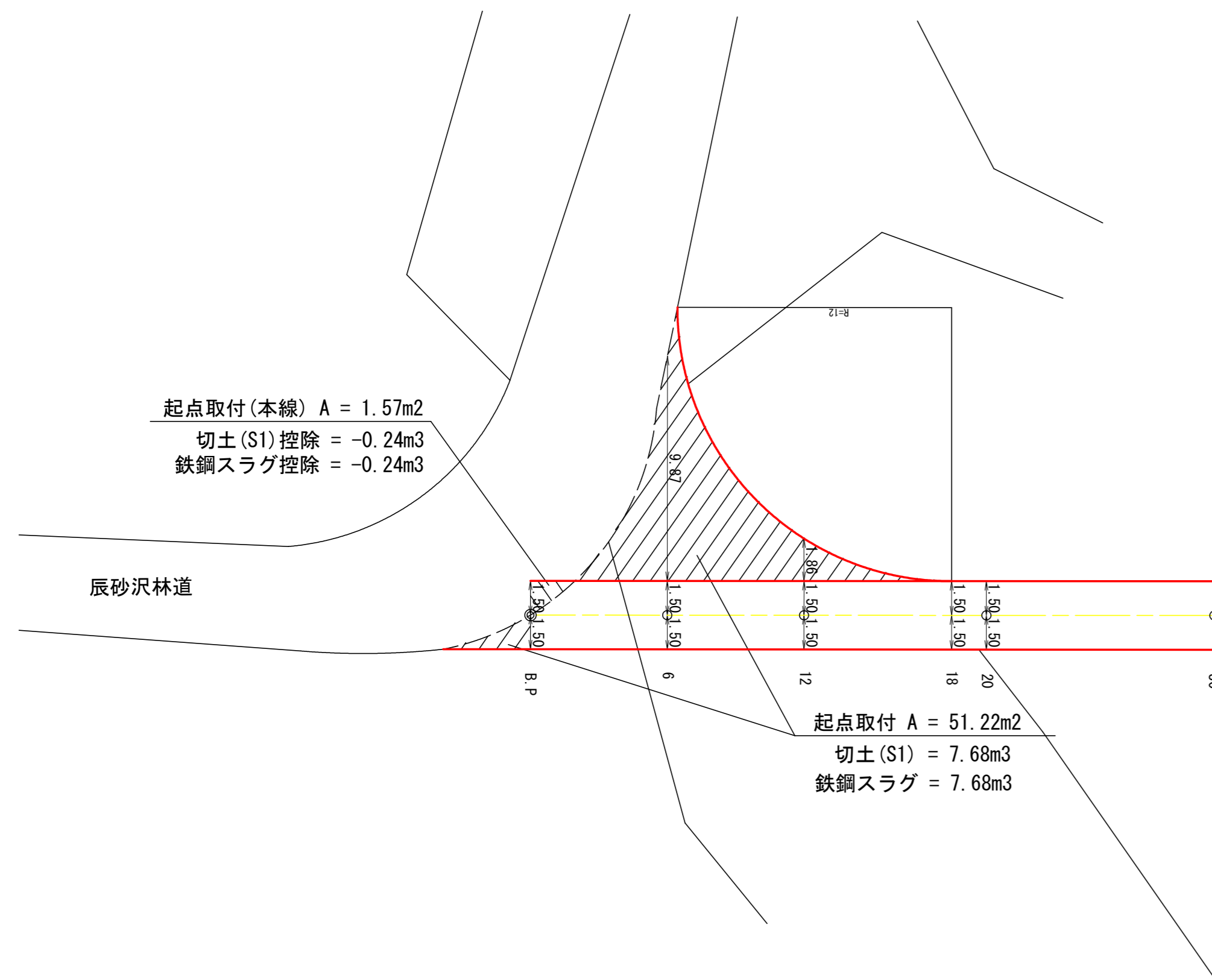
図名	林業作業用施設横断面図 5/6
署名	三陸中部森林管理署
名称	暇畑沢第2林道(林業専用道) 新設工事
縮尺	1/100

3号林業作業用施設

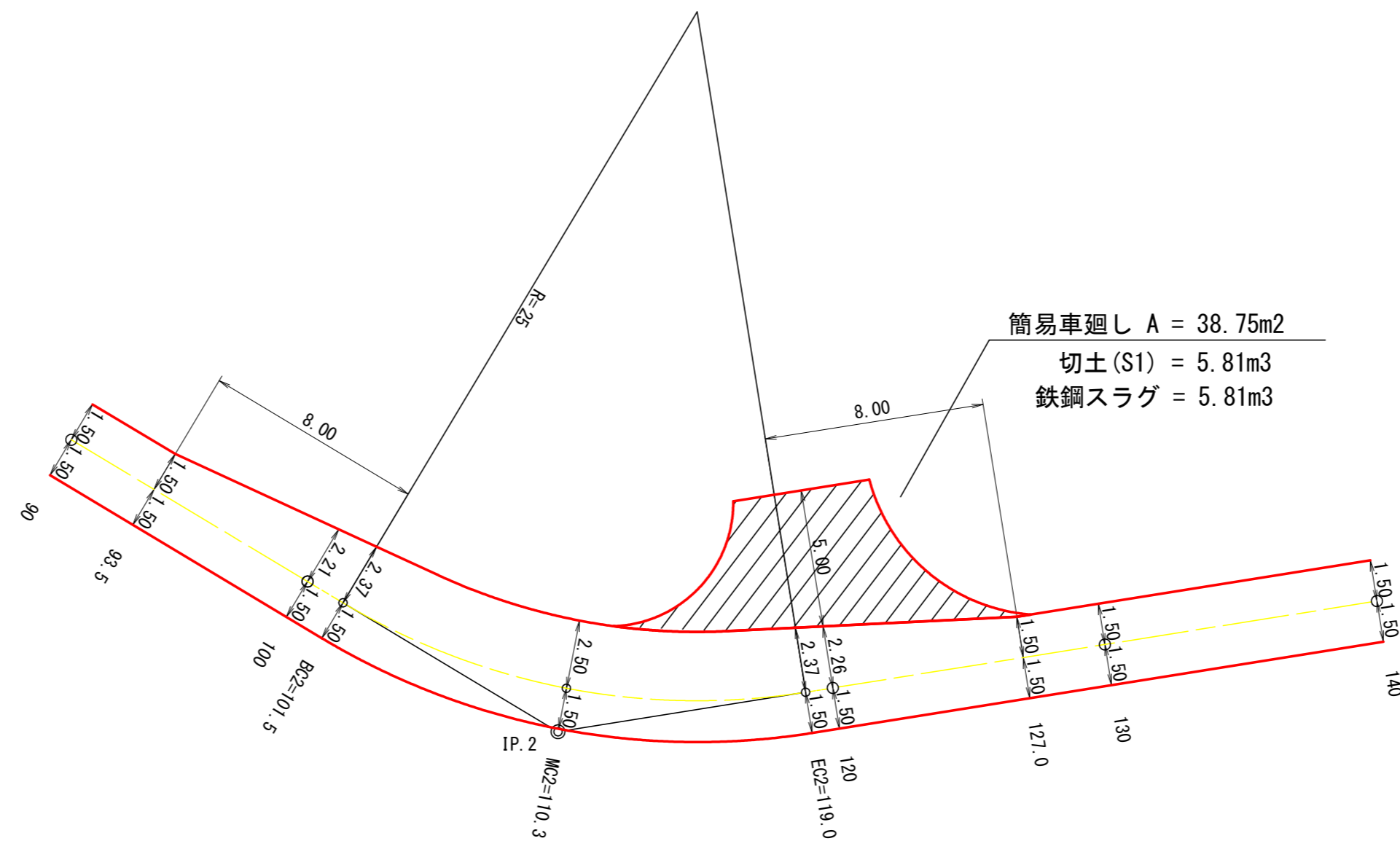


図名	林業作業用施設横断面図 6/6
署名	三陸中部森林管理署
名称	暇畑沢第2林道(林業専用道) 新設工事
縮尺	1/100

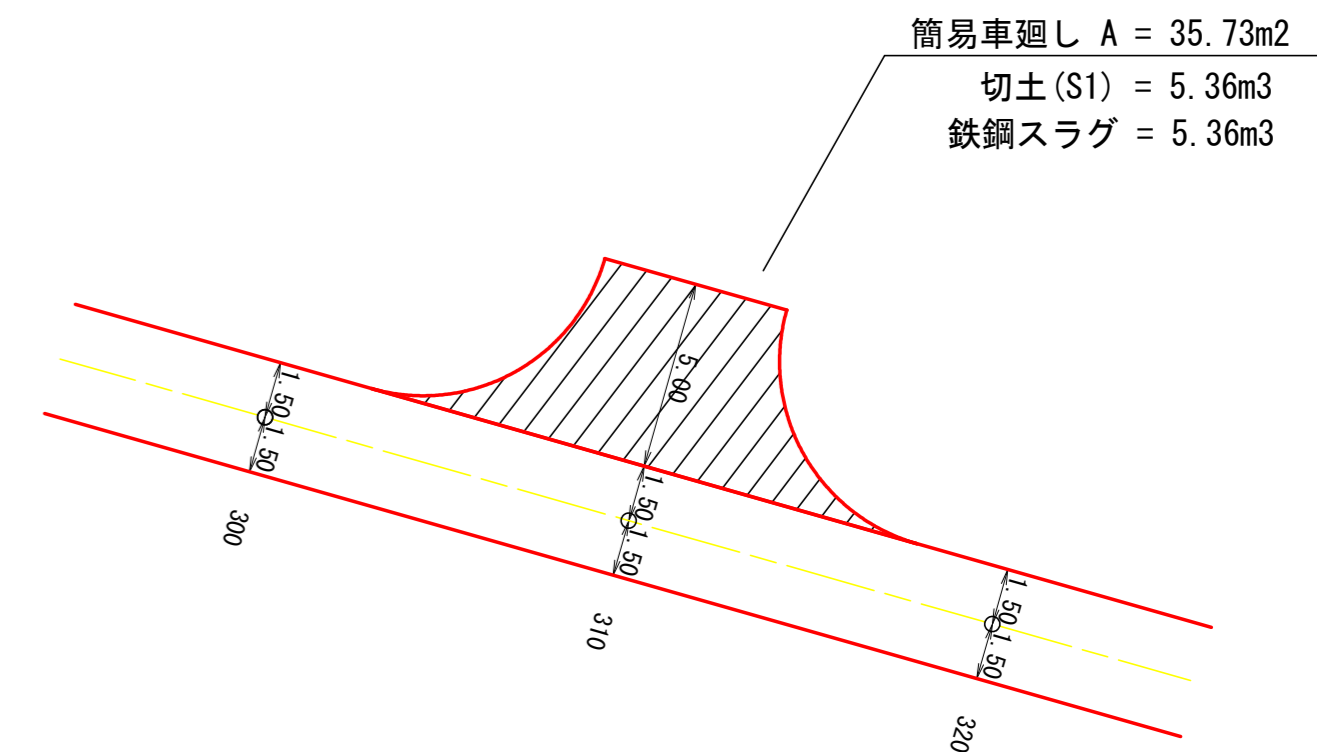
B. P ~ IP. 1



IP. 2

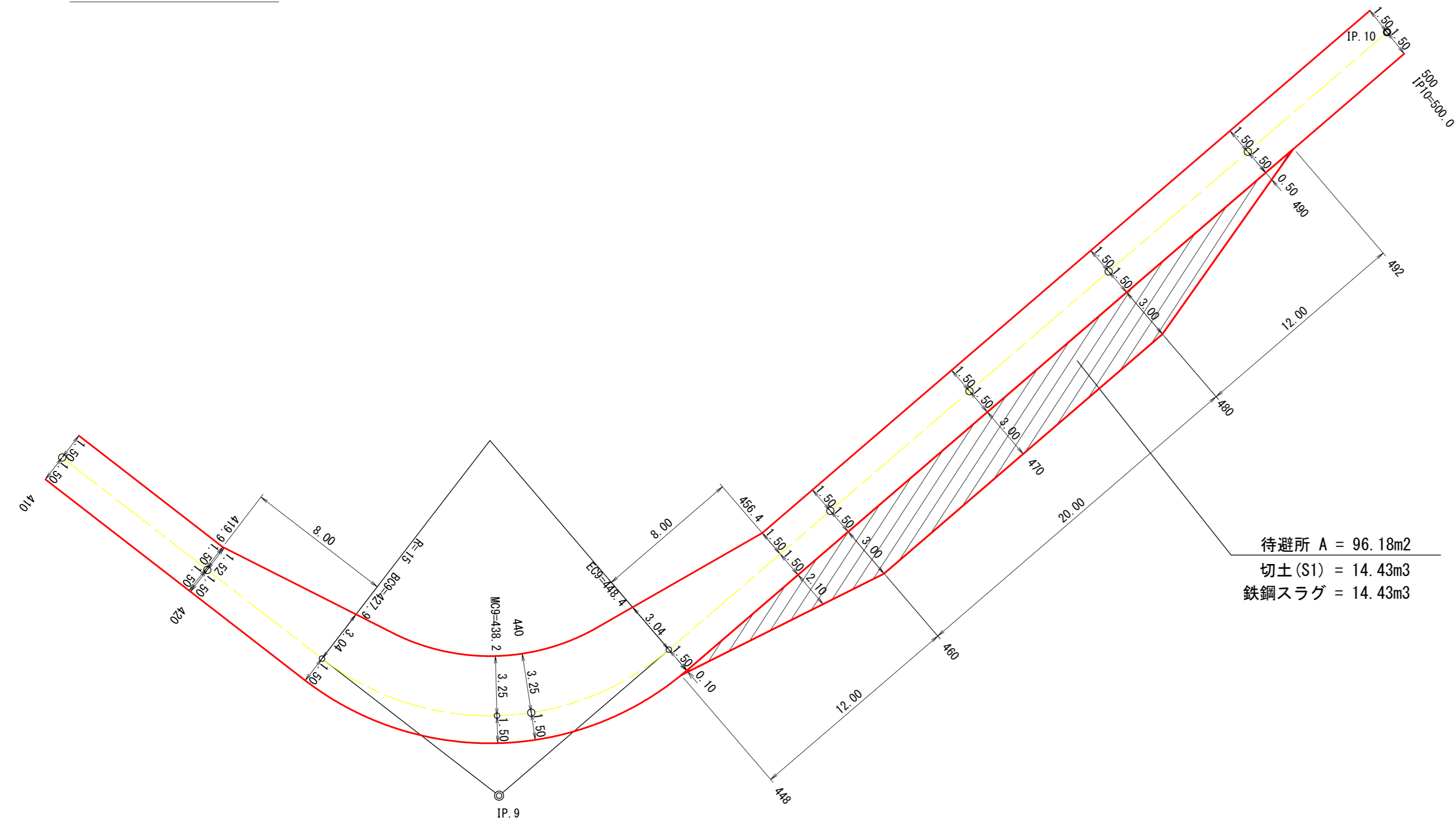


300 ~ 320



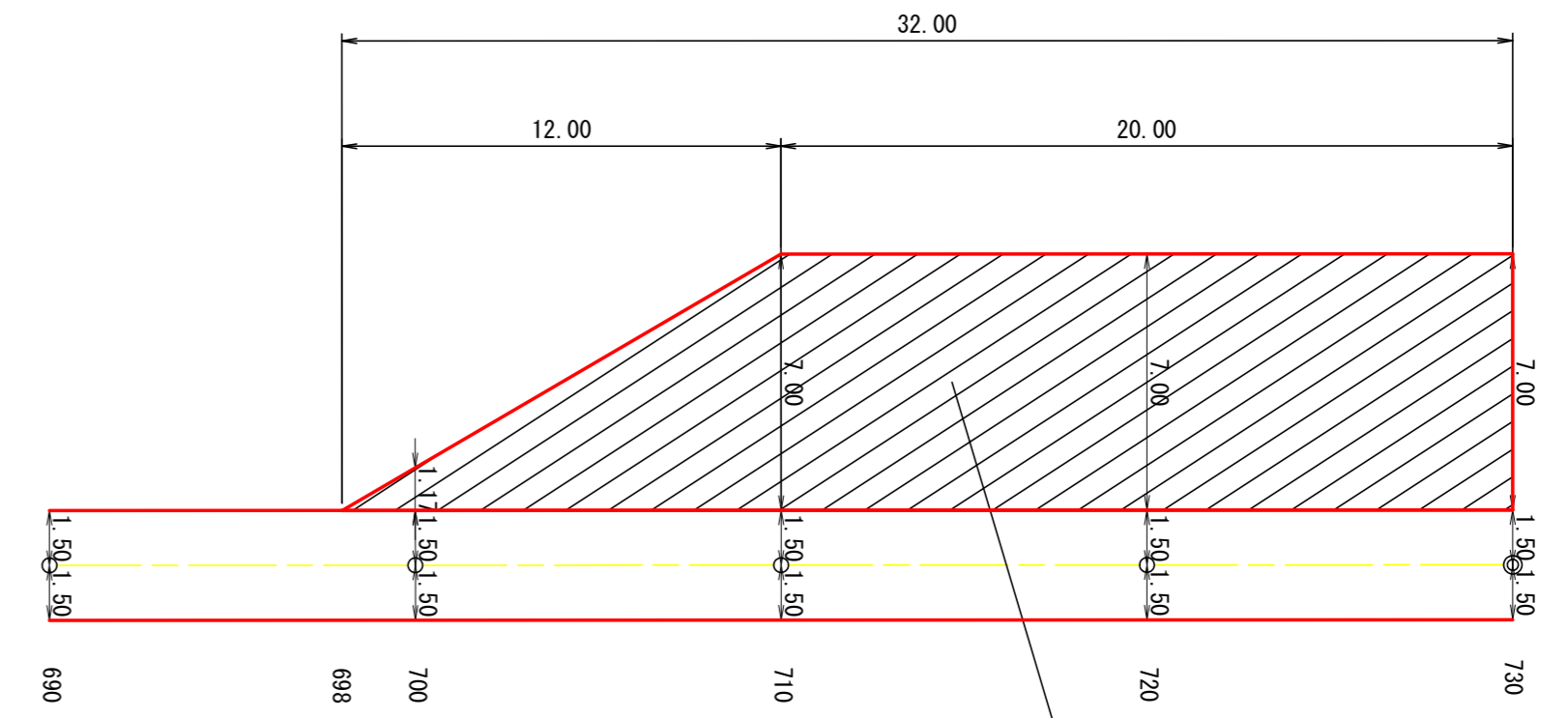
図名	拡幅図	1/2
署名	三陸中部森林管理署	
名称	暇畑沢第2林道(林業専用道) 新設工事	
縮尺	1/200	

IP. 9~IP. 10



待避所 A = 96.18m²
 切土(S1) = 14.43m³
 鉄鋼スラグ = 14.43m³

690~E. P



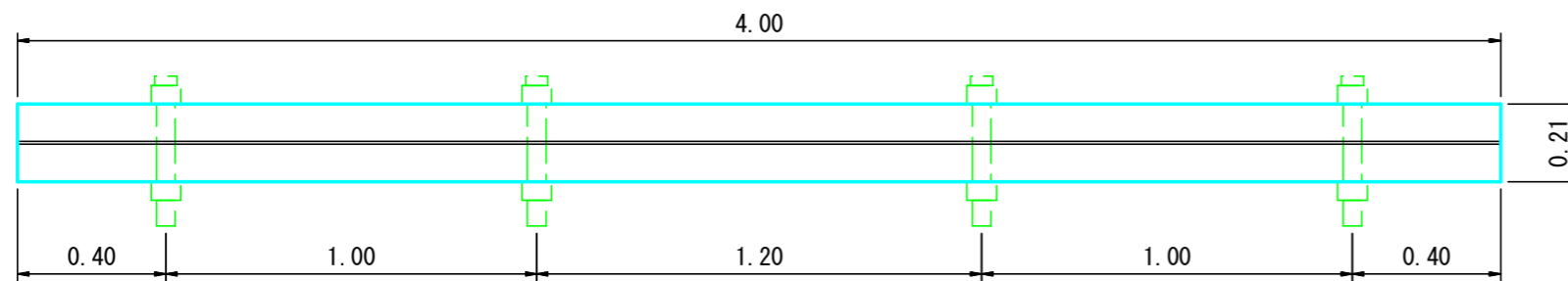
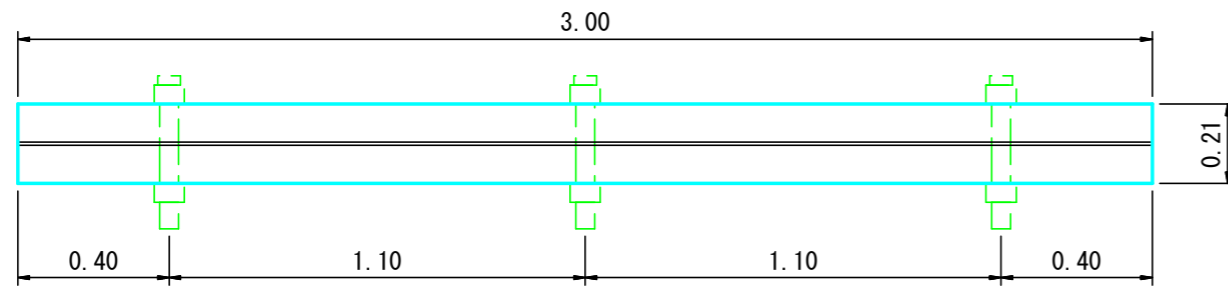
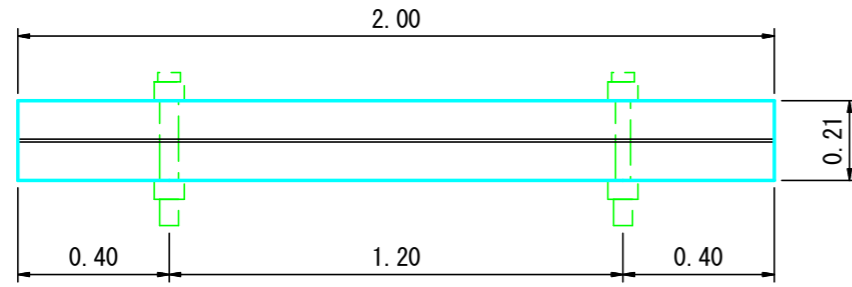
車廻し A = 182.00m²
 切土(S1) = 27.30m³
 鉄鋼スラグ = 27.30m³

図名	拡幅図	2/2
署名	三陸中部森林管理署	
名称	暇畑沢第2林道(林業専用道) 新設工事	
縮尺	1/200	

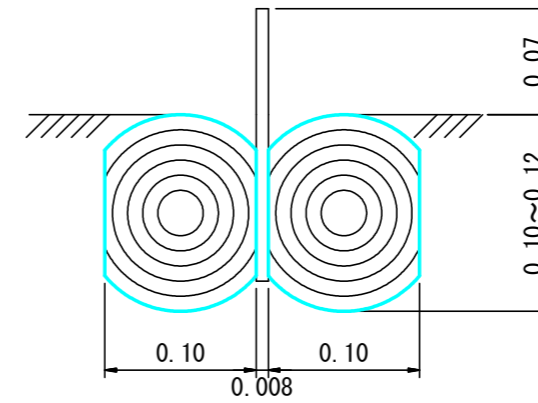
木製路面排水工

平面図 1/20

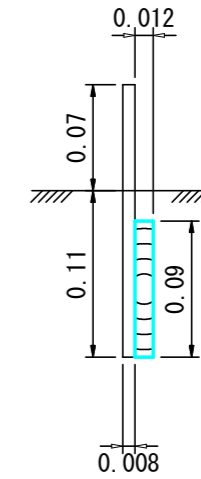
正面図 1/5



Aタイプ



Bタイプ



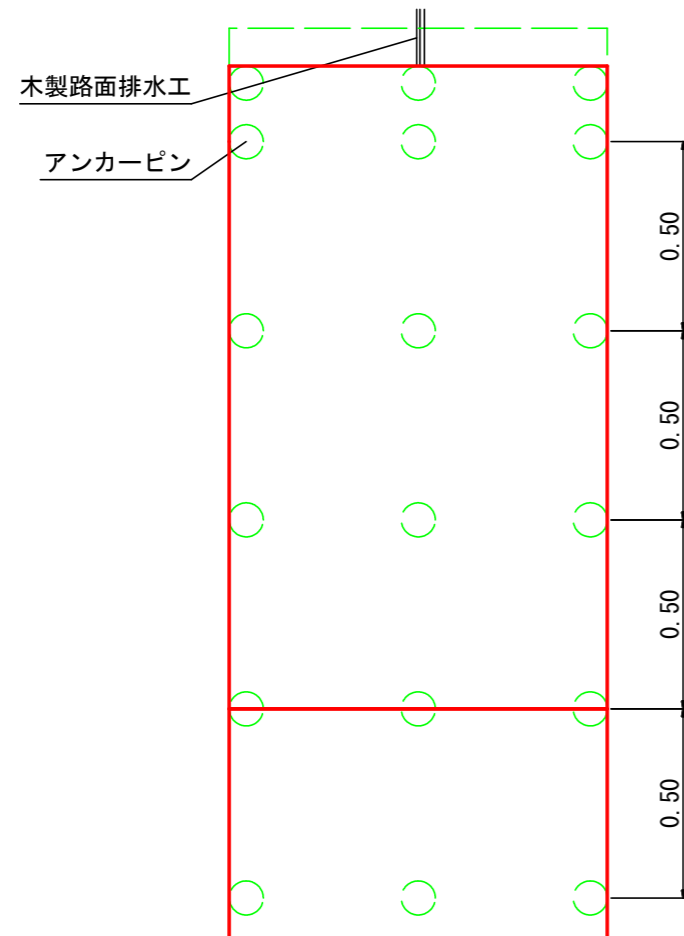
ウォーターガイドのサイズ

厚さ 0.8cm
幅 18.0cm
長さ 2, 3, 4m

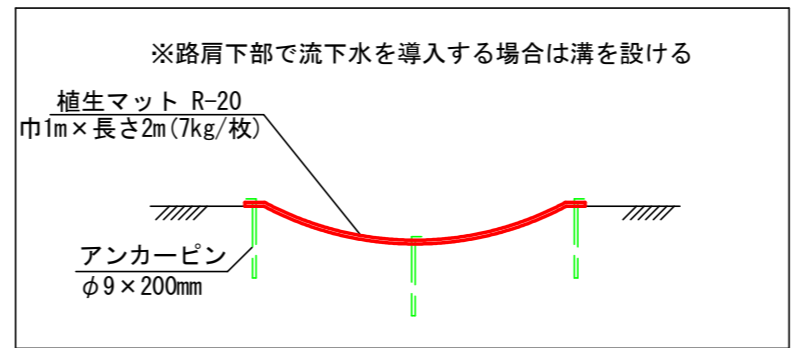
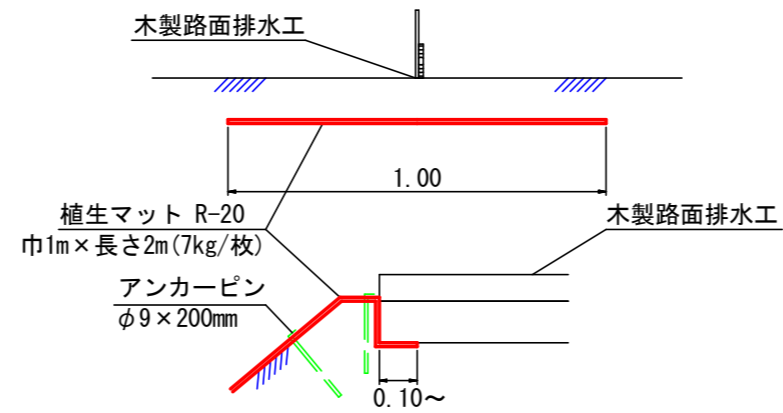
図名	標準図 1/2
署名	三陸中部森林管理署
名称	暇畑沢第2林道新設工事
縮尺	図示

植生マット水路工 R-20(縦張り)

平面図 1/20



断面図 1/20



10m当たり

種別	規格・寸法	ロス率	数量	摘要
植生マット	R-20 巾1m×長さ2m 全面客土入り	+13%	11.3m ²	法面状況によりロス率の補正を行うこと
アンカーピン	φ9×200m		63.0本	

※マットの重ねは客土部分で10cm程度確保すること

図名	標準図 2/2
署名	三陸中部森林管理署
名称	罨畑沢第2林道新設工事
縮尺	図示