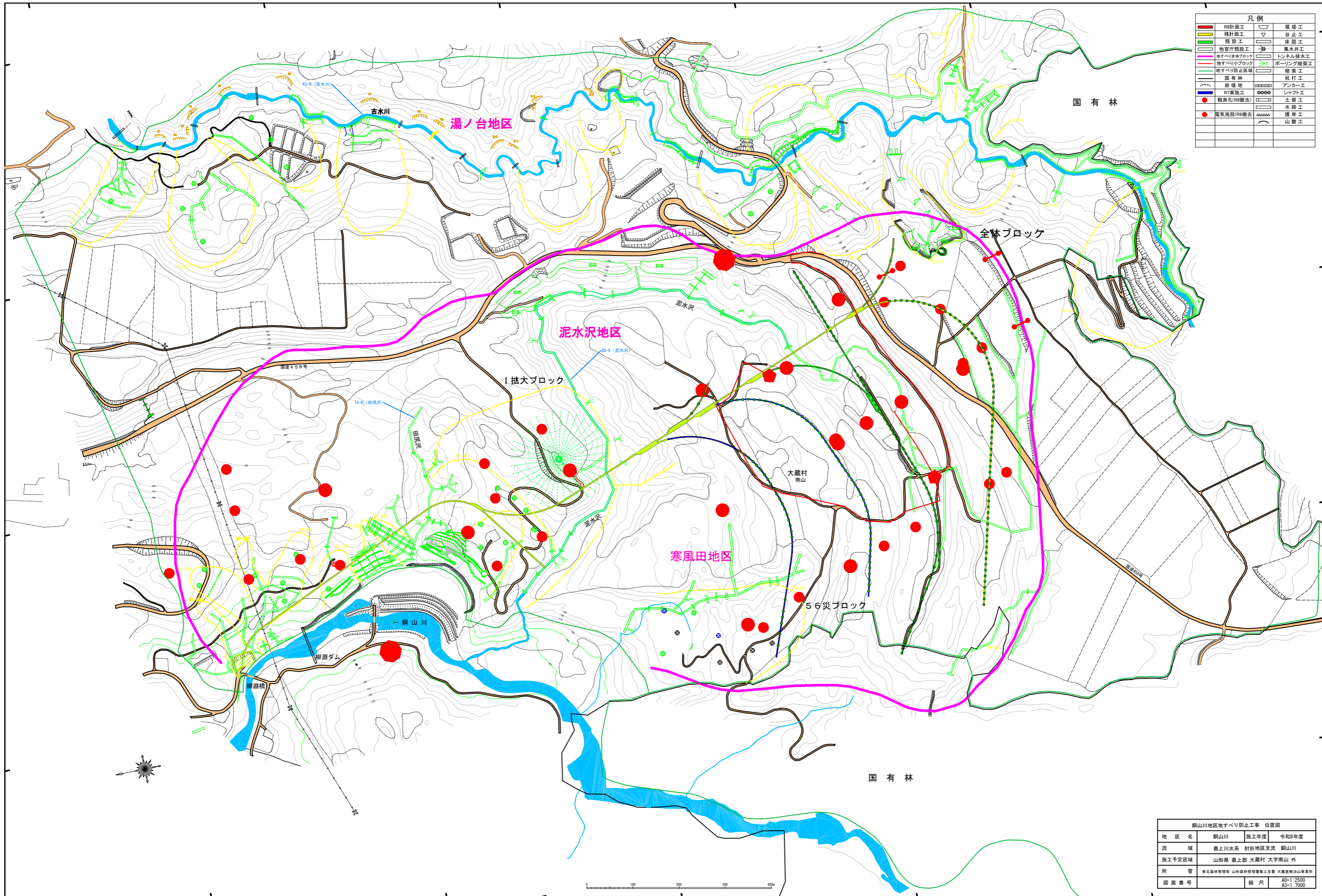


凡例

■ R8計画工	▽ 堰工
■ 残計画工	▽ 谷止工
■ 既設工	▽ 床固工
■ 他官庁既設工	▽ 集水井工
■ 地すべり全体ブロック	▽ トンネル排水工
■ 地すべり小ブロック	▽ ボーリング調査工
■ 地すべり防止区域	▽ 暗渠工
■ 国有林	▽ 杭打工
■ 崩壊地	▽ アンカー工
■ R7実施工	○ シャフト工
■ 観測孔(R8撤去)	○ 土留工
● 電気施設(R8撤去)	○ 水路工
	○ 護岸工
	○ 山腹工

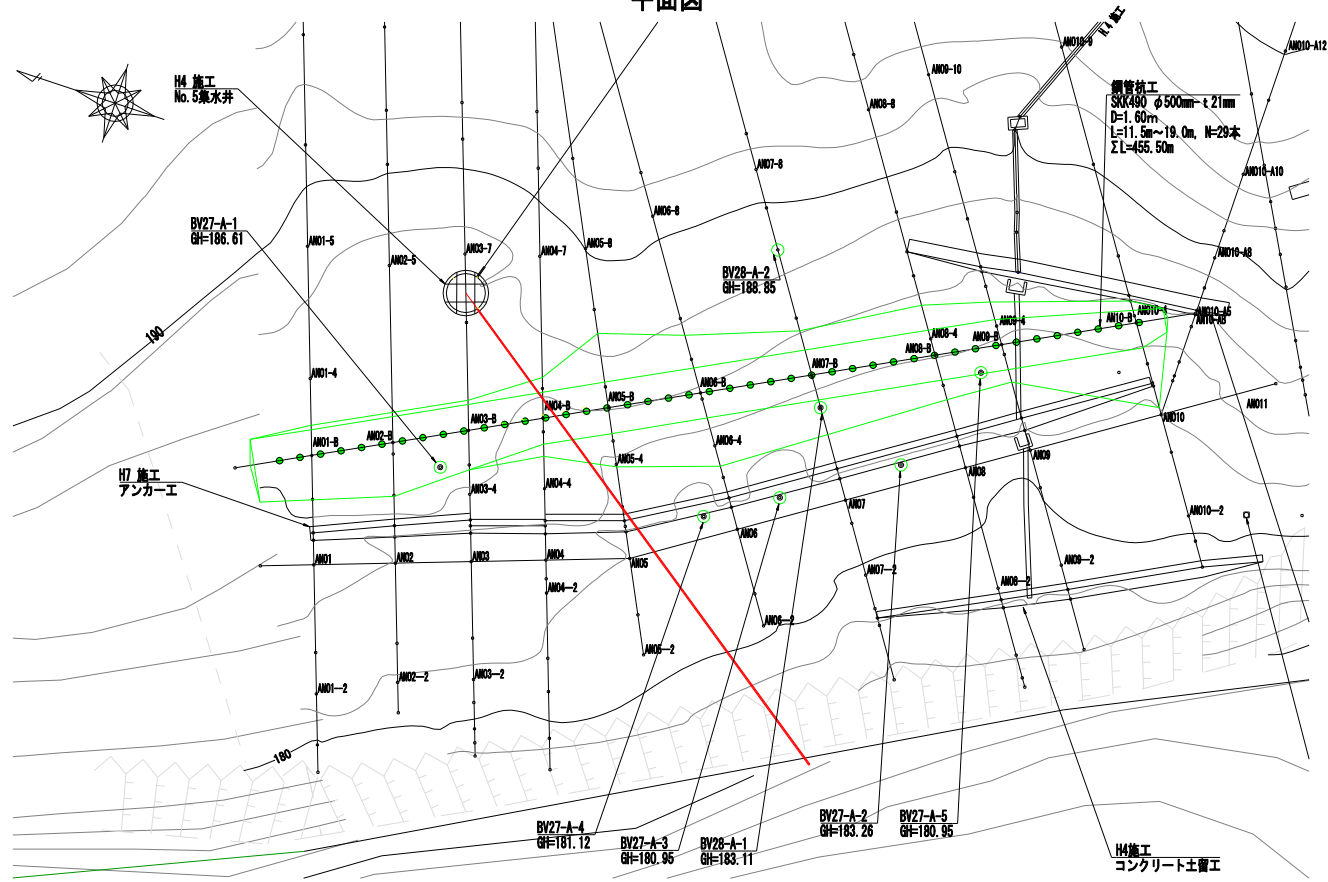


鍋山川地区地すべり防止工事 位置図

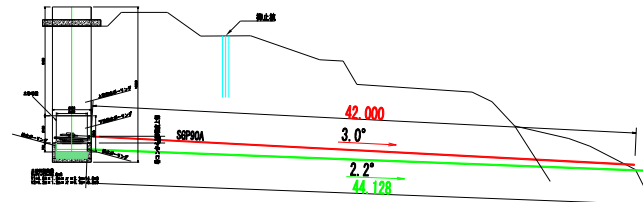
地区名	鍋山川	施工年度	令和8年度
流域	最上川水系 肘折地区支流 鍋山川		
施工予定区域	山形県 最上郡 大蔵村 大字南山 外		
所管	東北森林管理局 山形森林管理署最上支署 大蔵森林治山事務所		
図面番号		縮尺	A0=1:2500 A3=1:7000

# 排水ボーリング補修工

## 平面図



## 排水方向横断面図



年度	令和 7 年度	
四面名	排水ボーリング補修工	
施工地	山形県最上郡大蔵村大字南山	
工事名	銅山川地区地すべり防止工事	
図面番号	縮尺	1:200
設計者	製図者	
東北森林管理局	山形森林管理最上支署	