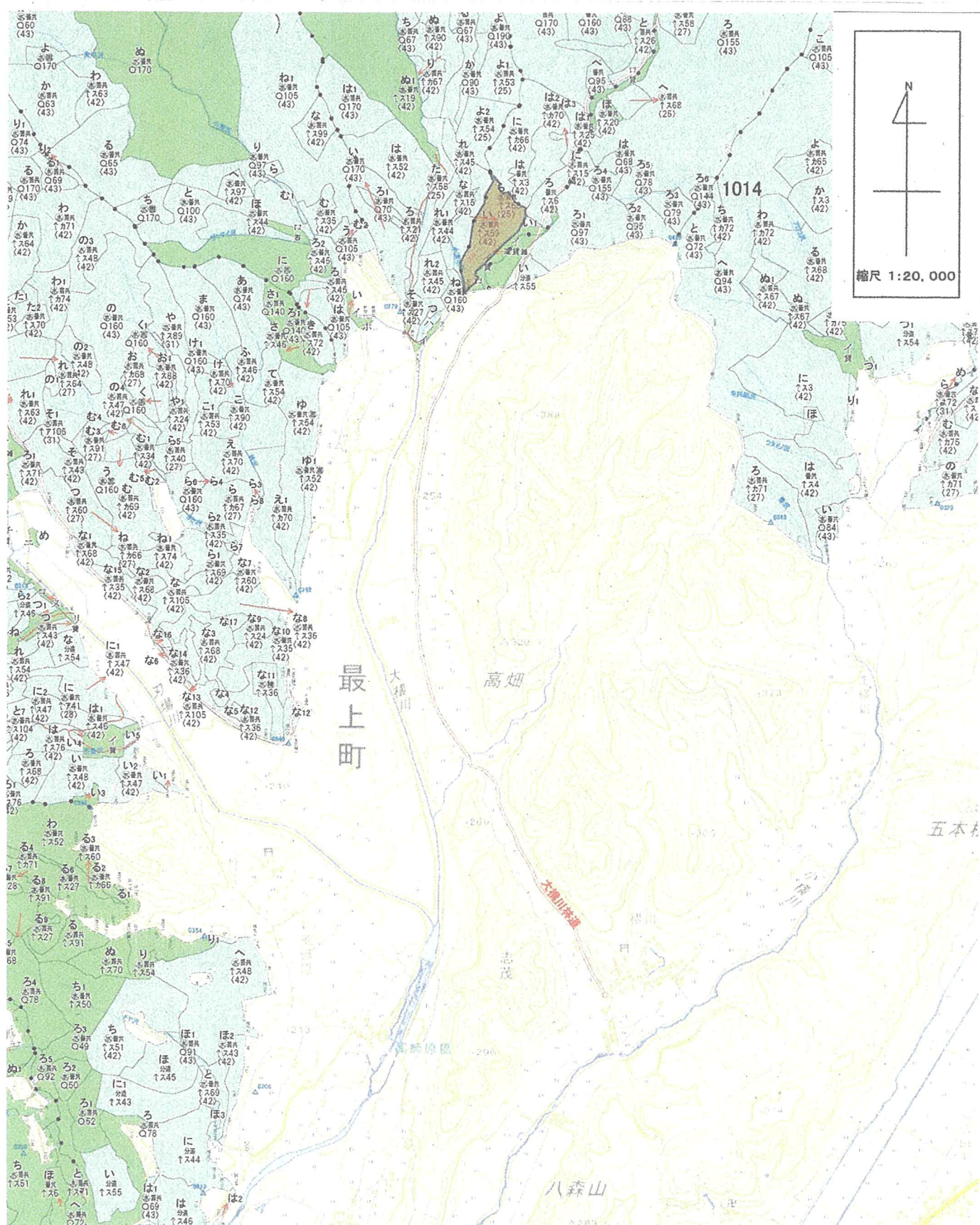
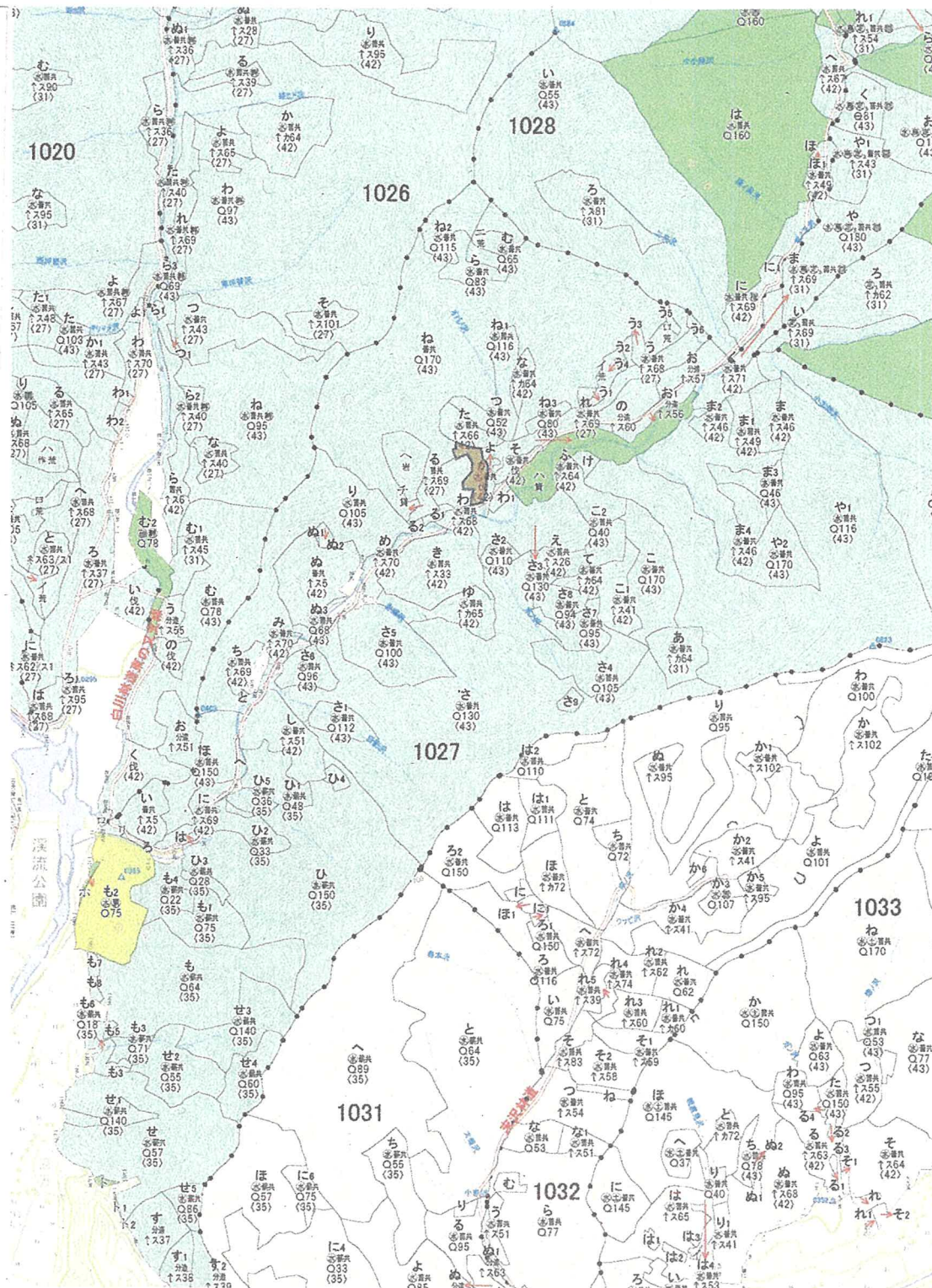
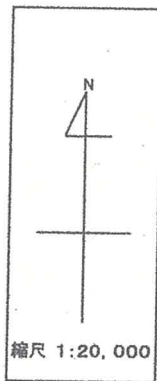


林小班	作業種	面積 (HA)			
1011い	地拵・植付	3.25			



地拵・植付

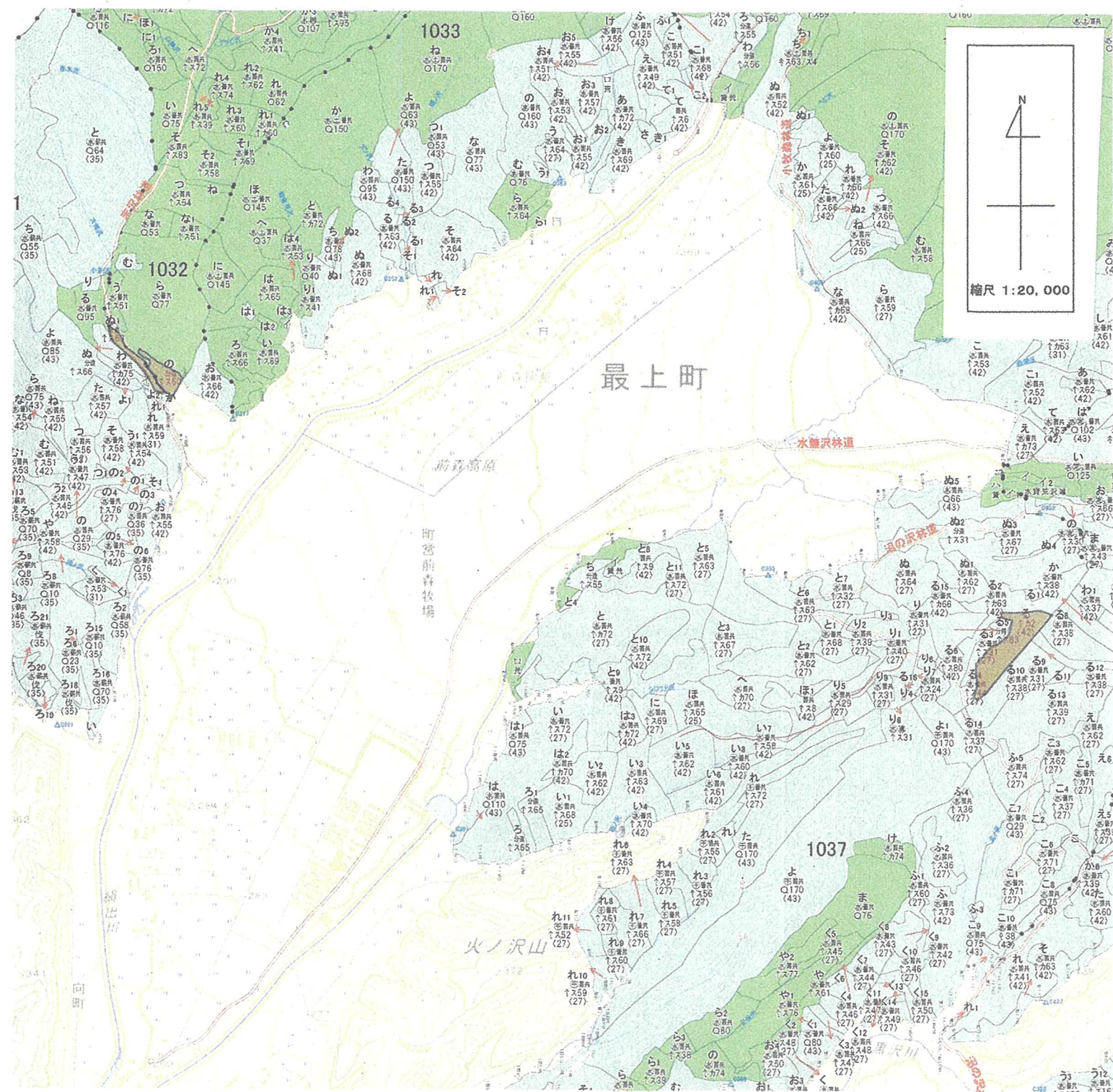
林小班	作業種	面積 (HA)		
1027か	植付(補植)	0.15		



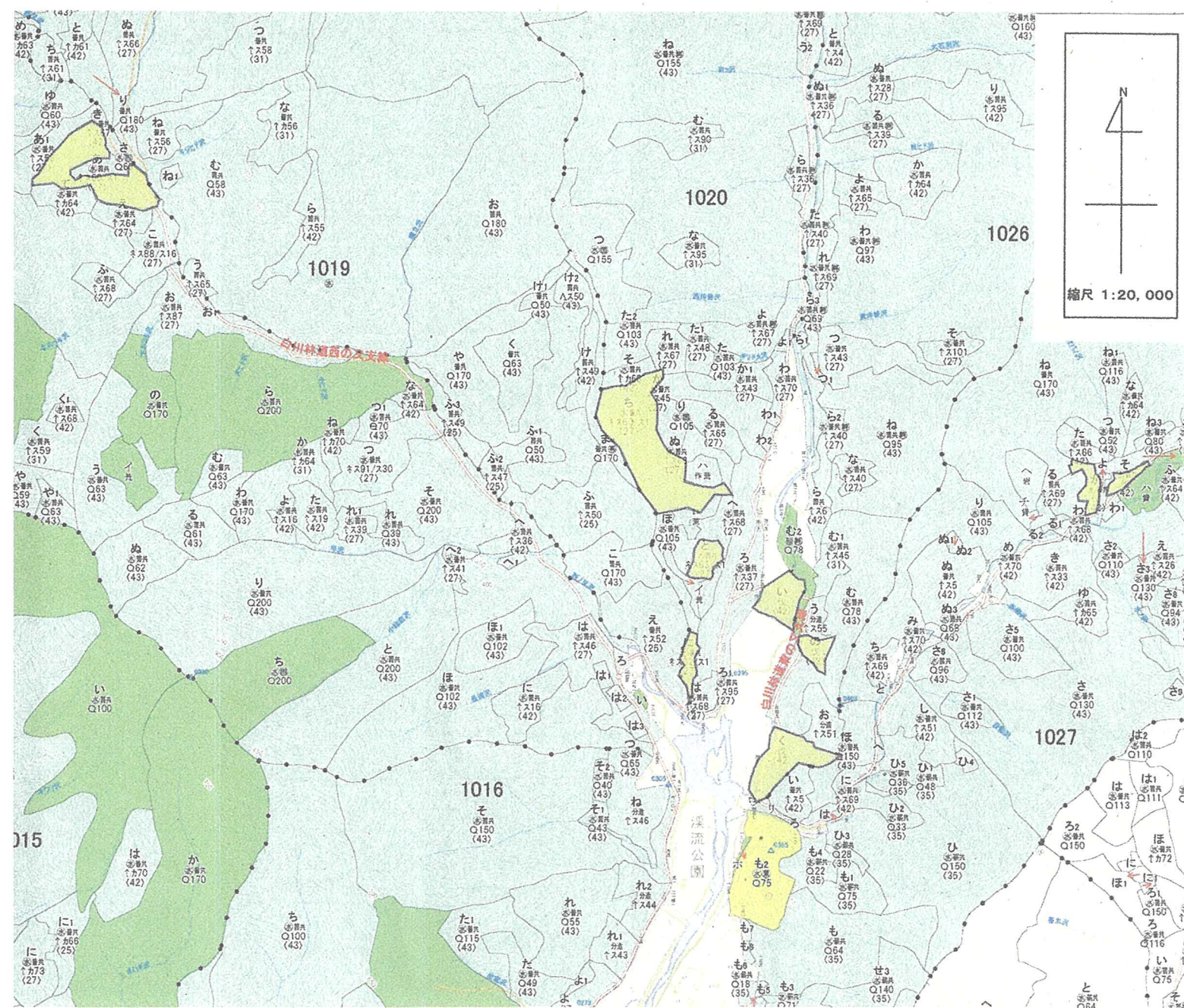
植付




林小班	作業種	面積 (HA)	林小班	作業種	面積 (HA)
1031ぬ1	地拵・植付	0.40	1032の	地拵・植付	0.97
1037る	植付(補植)	0.75			



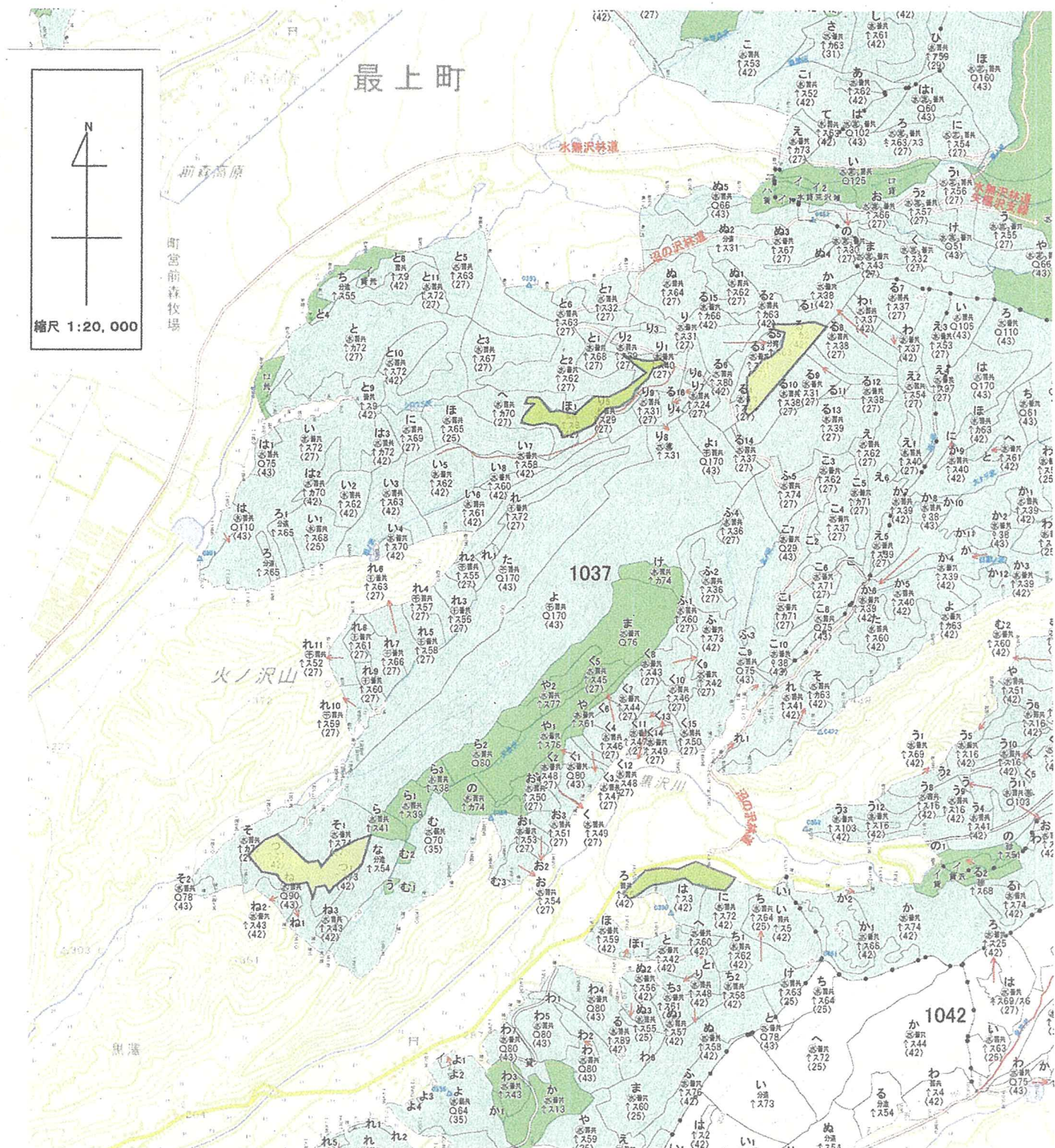
林小班	作業種	刈別	面積 (HA)	備考	林小班	作業種	刈別	面積 (HA)	備考
1017あ	下刈	全刈	1.65		1020に	下刈	全刈	0.31	
1020と	下刈	全刈	0.54		1020ち	下刈	全刈	2.58	
1020い	下刈	筋刈	1.09		1026の	下刈	筋刈	0.67	
1026く	下刈	全刈	1.48						



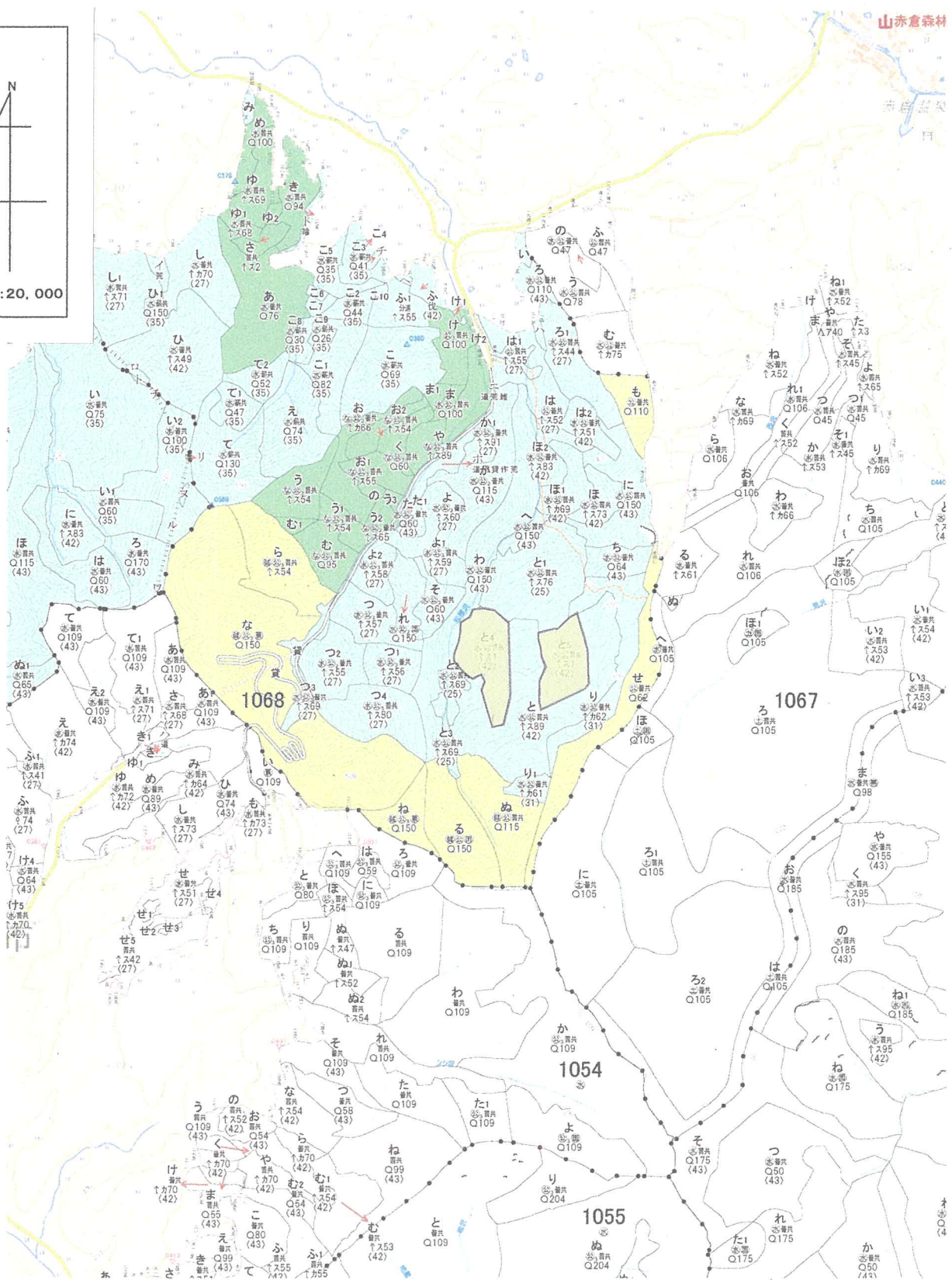
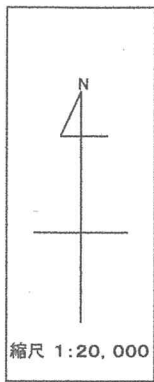
下刈



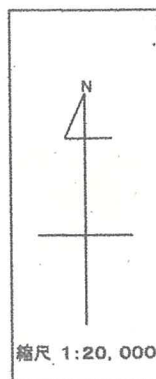
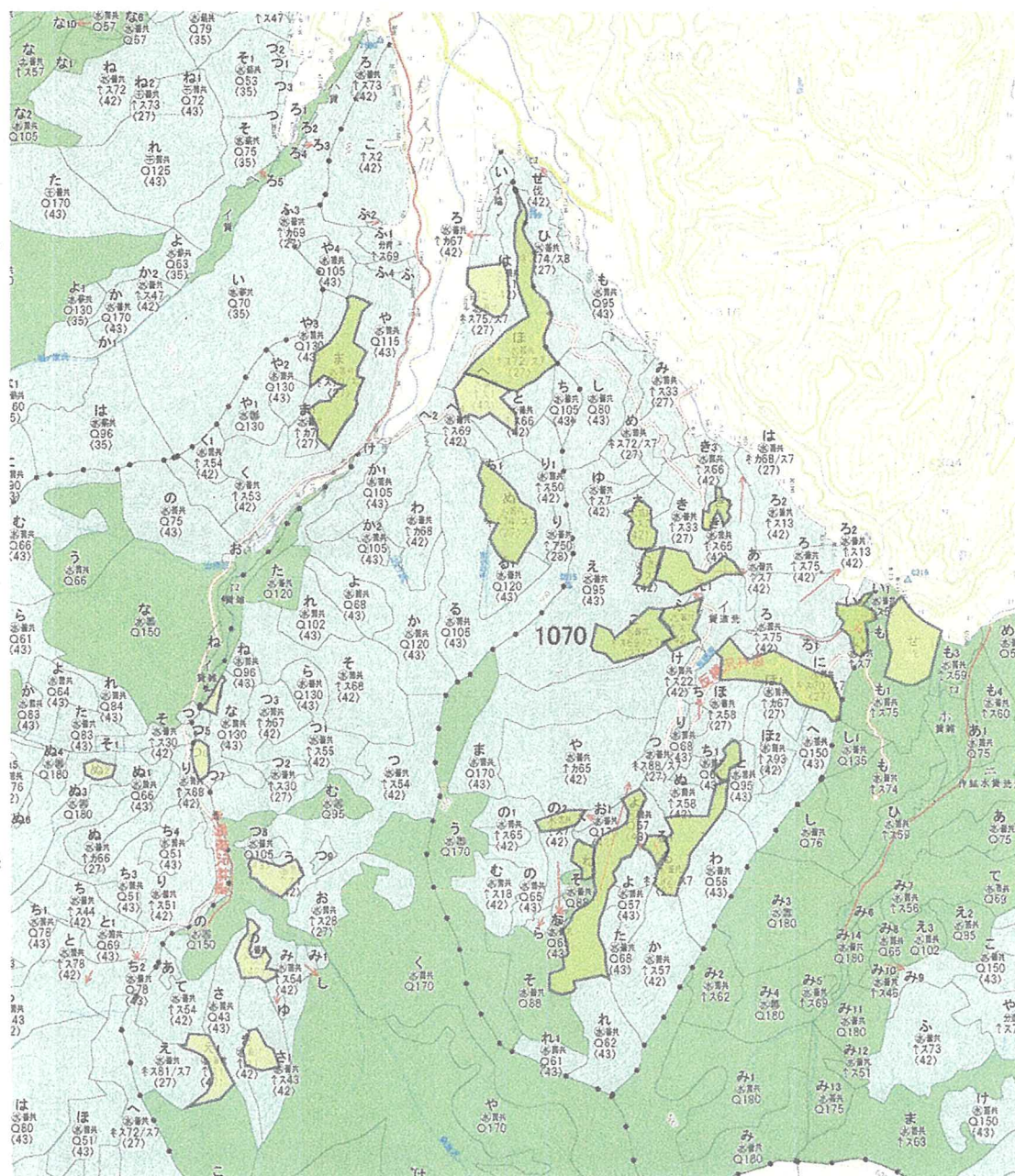
林小班	作業種	刈別	面積 (HA)	備考	林小班	作業種	刈別	面積 (HA)	備考
1037る	下刈	全刈	3.31		1037つ	下刈	全刈	3.14	
1037ほ1	除伐		3.14		1041ろ	除伐		1.81	



林小班	作業種	刈別	面積 (HA)	備考	林小班	作業種	刈別	面積 (HA)	備考
1068と4	下刈	全刈	4.84		1068と5	下刈	全刈	3.84	




林小班	作業種	刈別	面積 (HA)	備考	林小班	作業種	刈別	面積 (HA)	備考
1070い	除伐		0.78		1070は	除伐		0.87	
1070に	除伐		1.31		1070る	除伐		1.14	
1070る1	除伐		0.31		1070つ	除伐		1.98	
1070ね	除伐		0.31		1070の2	除伐		0.47	
1070ふ	除伐		0.83		1070こ	除伐		0.84	
1070て	除伐		0.51		1070あ	除伐		1.51	
1070さ	除伐		0.72		1070き2	除伐		0.47	
1071は	下刈	全刈	1.34		1071に	除伐		1.30	
1071ほ	除伐		1.83		1071へ	下刈	全刈	1.63	
1071つ4	下刈	全刈	0.13		1071つ6	下刈	全刈	0.16	
1071う	下刈	全刈	1.04		1071え1	下刈	全刈	1.08	
1071き	下刈	全刈	0.74		1071ぬ	除伐		0.95	
1071め	下刈	全刈	0.85		1072ぬ2	下刈	全刈	0.34	
1072ま	除伐		1.61						

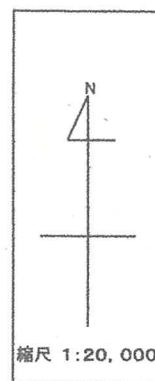
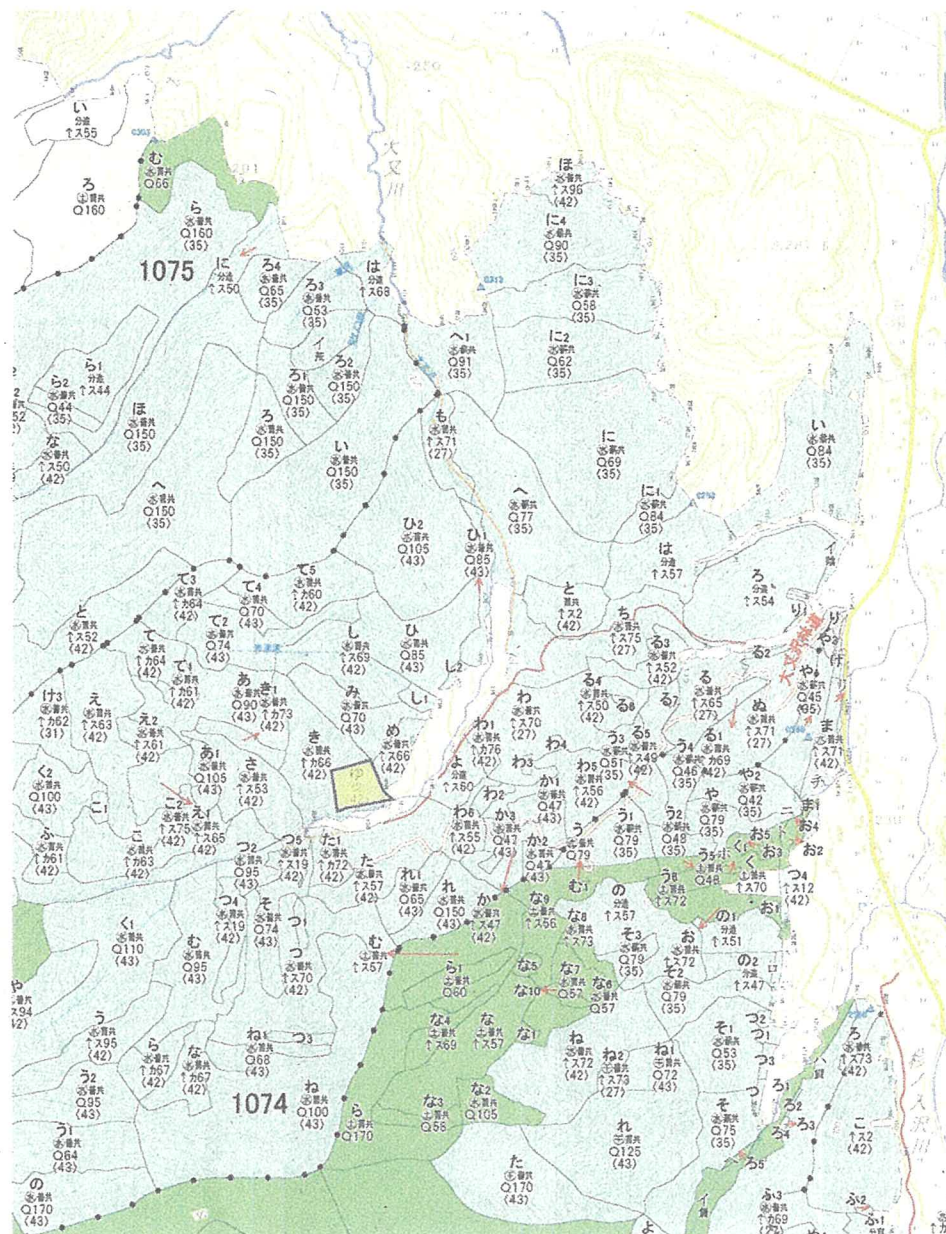


下刈


除伐



林小班	作業種	刈別	面積 (HA)	備考	林小班	作業種	刈別	面積 (HA)	備考
1074ゆ	下刈	筋刈	1.03						



下刈



[illegible]

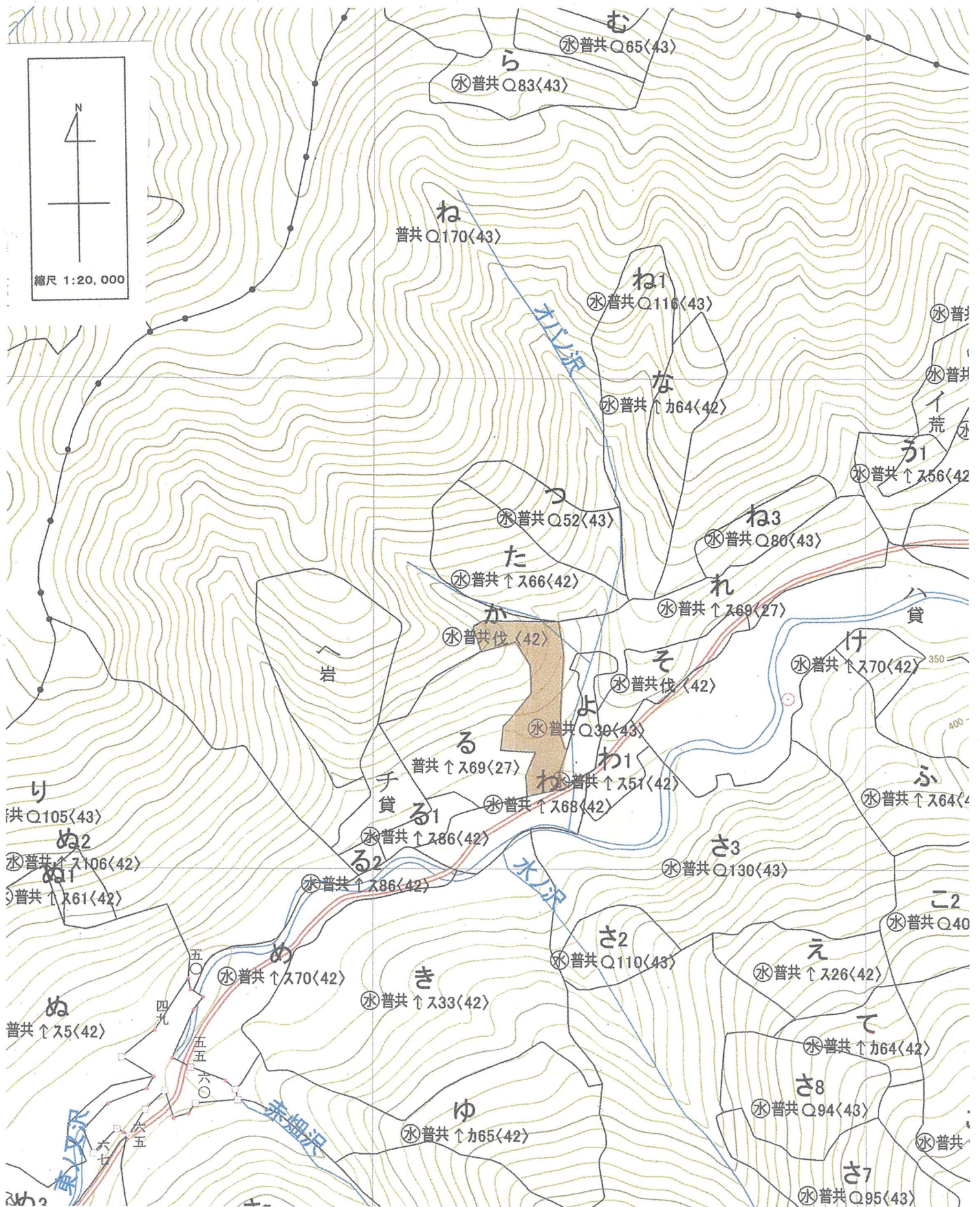
林小班	作業種	面積 (HA)	林小班	作業種	面積 (HA)
1031ぬ1	地拵・植付	0.40	1032の	地拵・植付	0.97



地拵・植付

除地

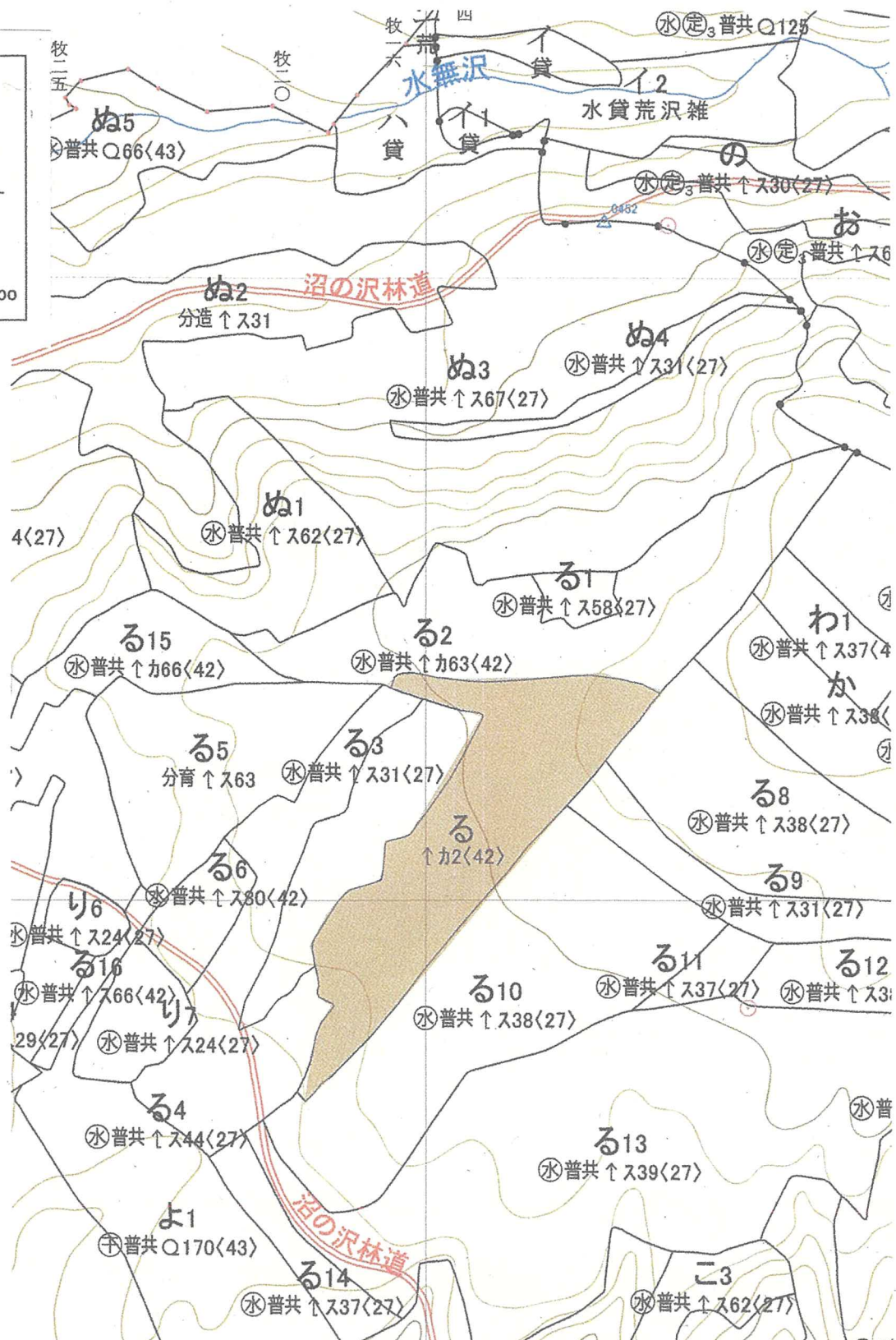
林小班	作業種	面積 (HA)			
1027か	植付(補植)	0.15			



植付



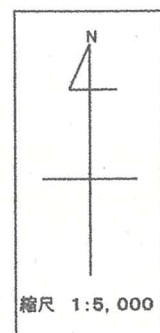
縮尺 1:5,000



植付

Topographic map of the Katsuragi area in Nara Prefecture, Japan. The map shows the Katsuragi River and surrounding terrain. Key features include:

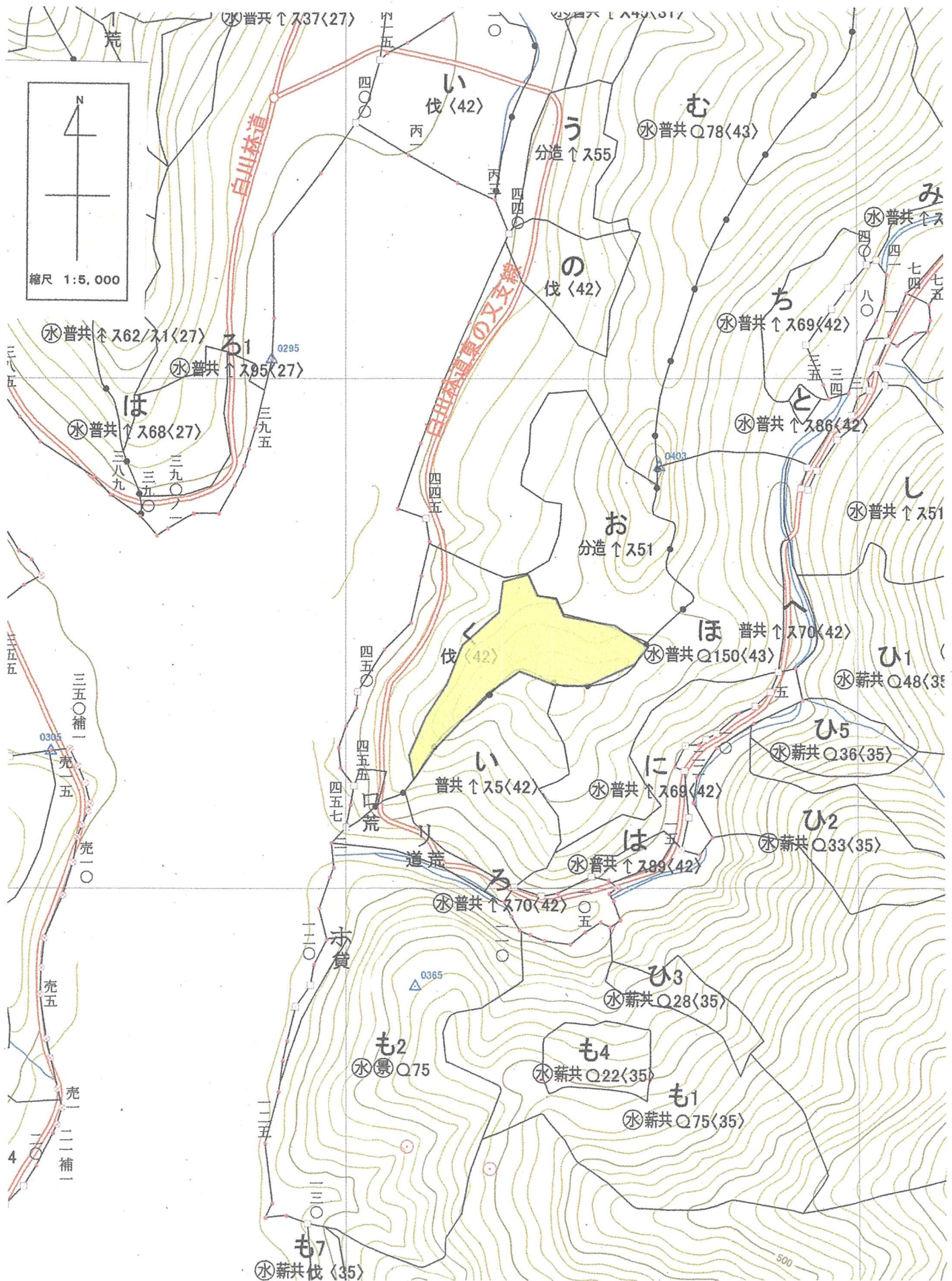
- Scale:** 1:5,000
- North Arrow:** Located in the top right corner.
- Place Names:** Katsuragi (か), Katsuragi River (かたすらぎ川), Katsuragi Dam (かたすらぎダム), Katsuragi Reservoir (かたすらぎダム).
- Geographical Features:** Katsuragi River, Katsuragi Dam, Katsuragi Reservoir, Katsuragi Dam, Katsuragi Reservoir.
- Contour Lines:** Indicate elevations, with labels such as 300, 350, 400, 450, 500, 550, 600, 650, 700, 750, 800, 850, 900, 950, 1000, 1050, 1100, 1150, 1200, 1250, 1300, 1350, 1400, 1450, 1500, 1550, 1600, 1650, 1700, 1750, 1800, 1850, 1900, 1950, 2000, 2050, 2100, 2150, 2200, 2250, 2300, 2350, 2400, 2450, 2500, 2550, 2600, 2650, 2700, 2750, 2800, 2850, 2900, 2950, 3000, 3050, 3100, 3150, 3200, 3250, 3300, 3350, 3400, 3450, 3500, 3550, 3600, 3650, 3700, 3750, 3800, 3850, 3900, 3950, 4000, 4050, 4100, 4150, 4200, 4250, 4300, 4350, 4400, 4450, 4500, 4550, 4600, 4650, 4700, 4750, 4800, 4850, 4900, 4950, 5000, 5050, 5100, 5150, 5200, 5250, 5300, 5350, 5400, 5450, 5500, 5550, 5600, 5650, 5700, 5750, 5800, 5850, 5900, 5950, 6000, 6050, 6100, 6150, 6200, 6250, 6300, 6350, 6400, 6450, 6500, 6550, 6600, 6650, 6700, 6750, 6800, 6850, 6900, 6950, 7000, 7050, 7100, 7150, 7200, 7250, 7300, 7350, 7400, 7450, 7500, 7550, 7600, 7650, 7700, 7750, 7800, 7850, 7900, 7950, 8000, 8050, 8100, 8150, 8200, 8250, 8300, 8350, 8400, 8450, 8500, 8550, 8600, 8650, 8700, 8750, 8800, 8850, 8900, 8950, 9000, 9050, 9100, 9150, 9200, 9250, 9300, 9350, 9400, 9450, 9500, 9550, 9600, 9650, 9700, 9750, 9800, 9850, 9900, 9950, 10000.
- Map Details:** The map shows the Katsuragi River flowing through the area, with several tributaries. The terrain is hilly, with contour lines indicating elevations. Various place names are marked, including Katsuragi, Katsuragi River, and surrounding areas. The map also shows the location of the Katsuragi Dam and the Katsuragi Reservoir.



下列

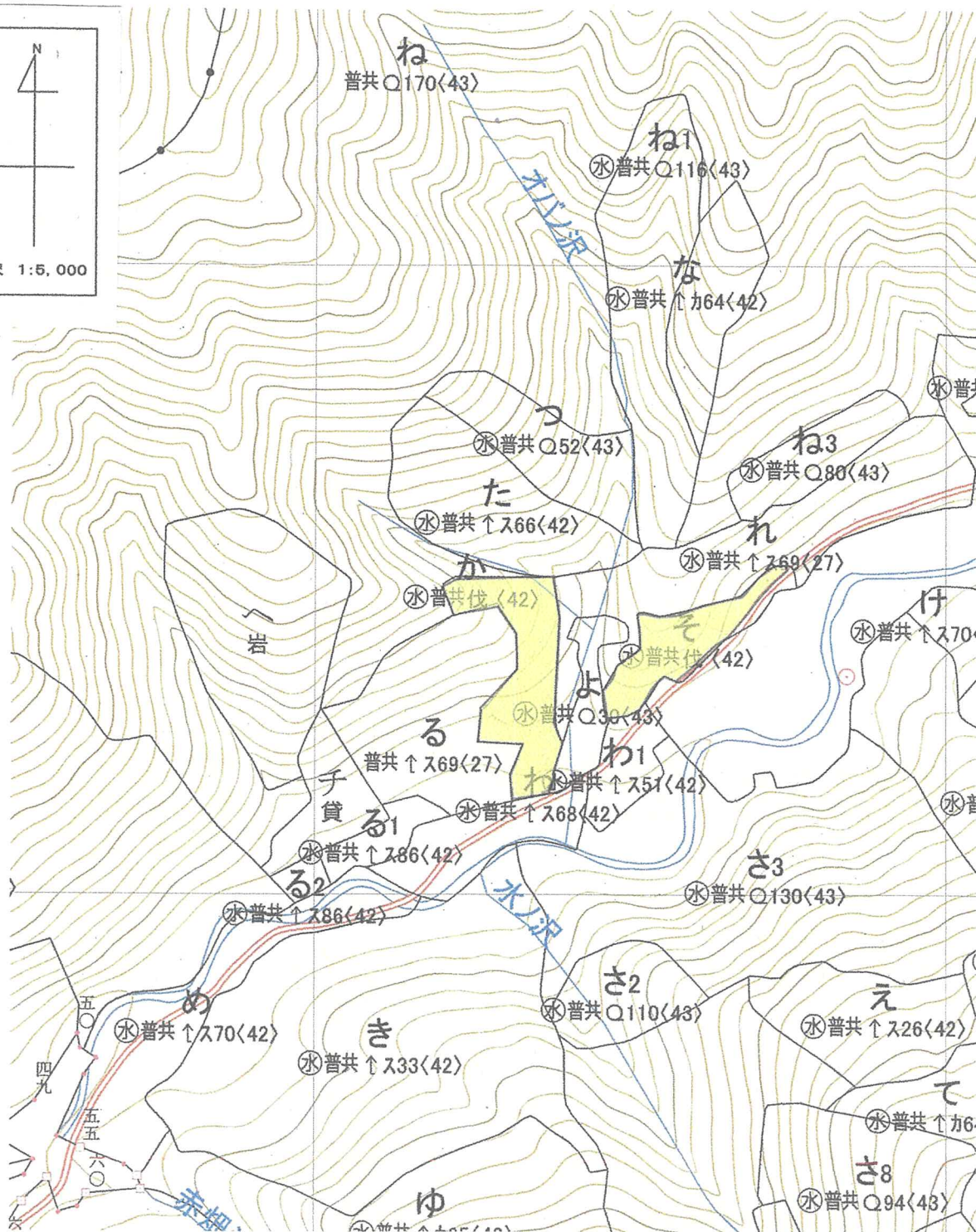
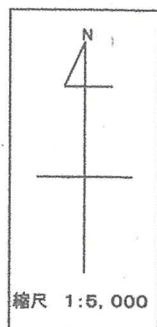


林小班	作業種	刈別	面積 (HA)	備考	林小班	作業種	刈別	面積 (HA)	備考
1026<	下刈	全刈	3.14		---	---	---	---	



下刈

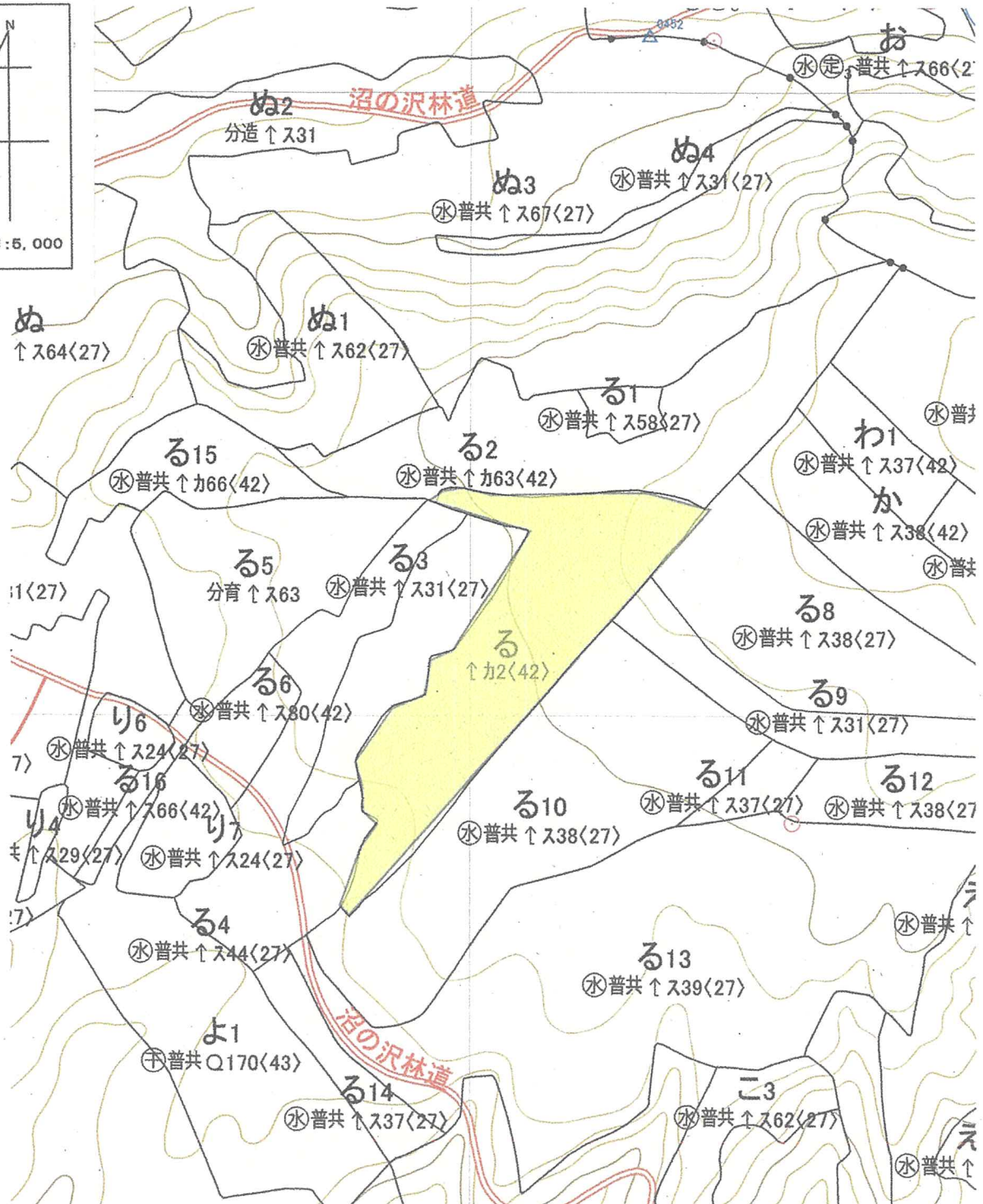
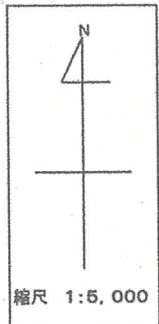
林小班	作業種	刈別	面積 (HA)	備考	林小班	作業種	刈別	面積 (HA)	備考
1027か	下刈	全刈	0.78		1027そ	下刈	全刈	0.30	




下刈

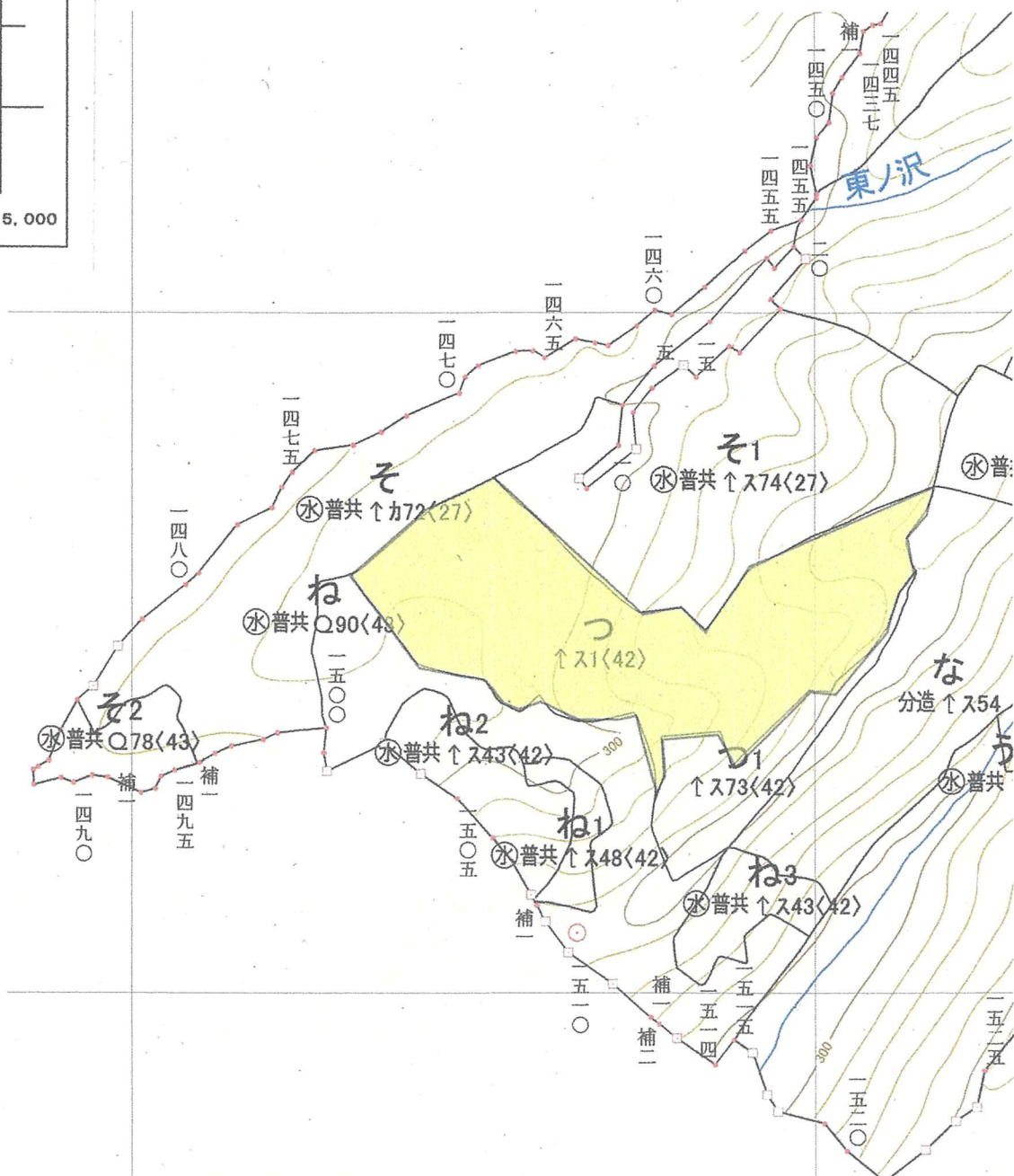


林小班	作業種	刈別	面積 (HA)	備考	林小班	作業種	刈別	面積 (HA)	備考
1037る	下刈	全刈	0.91						



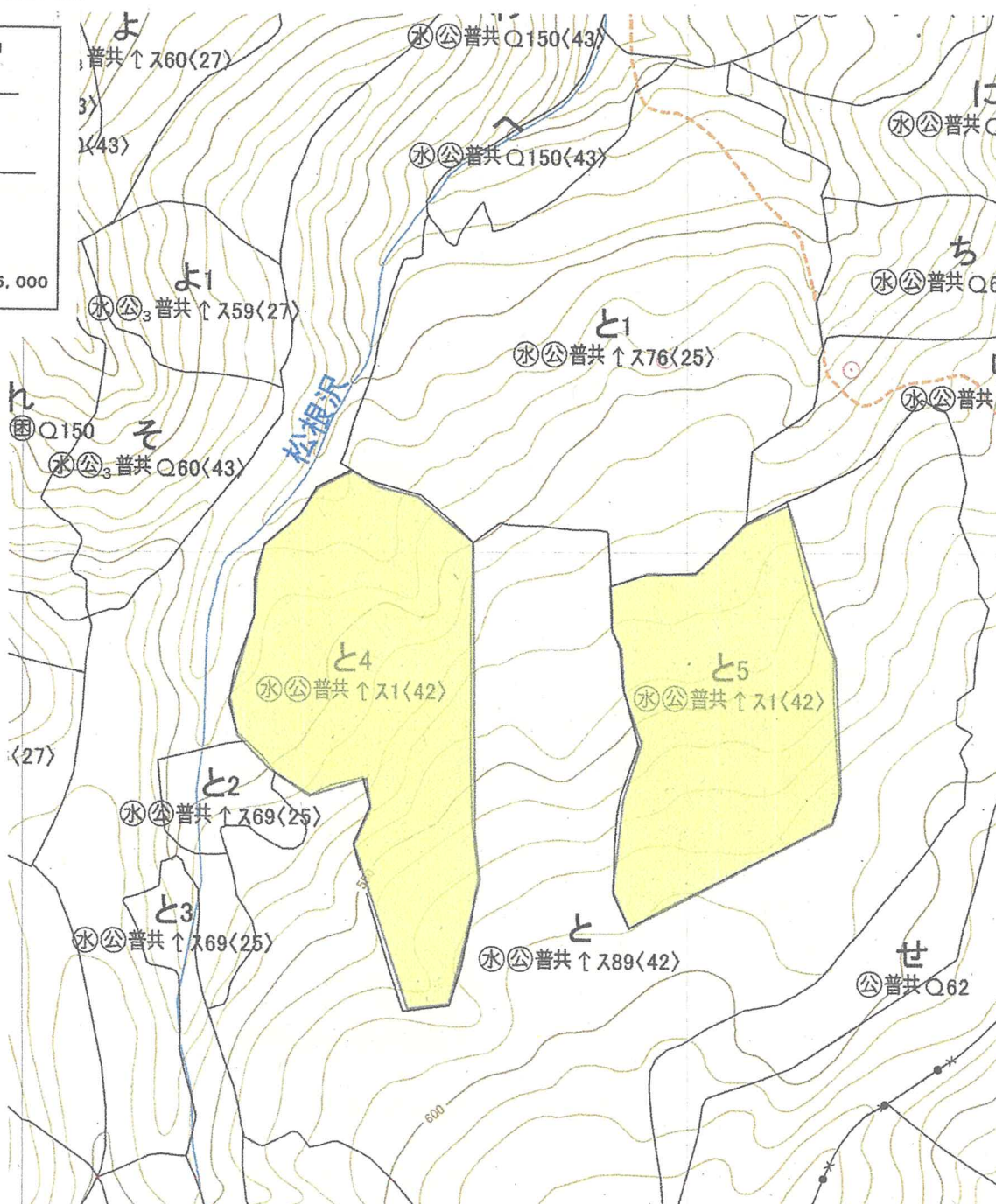
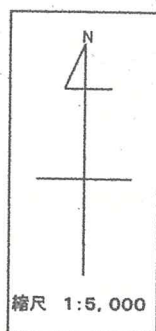
下刈






下刈

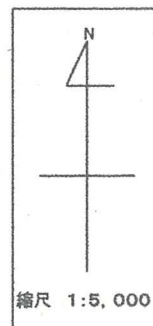
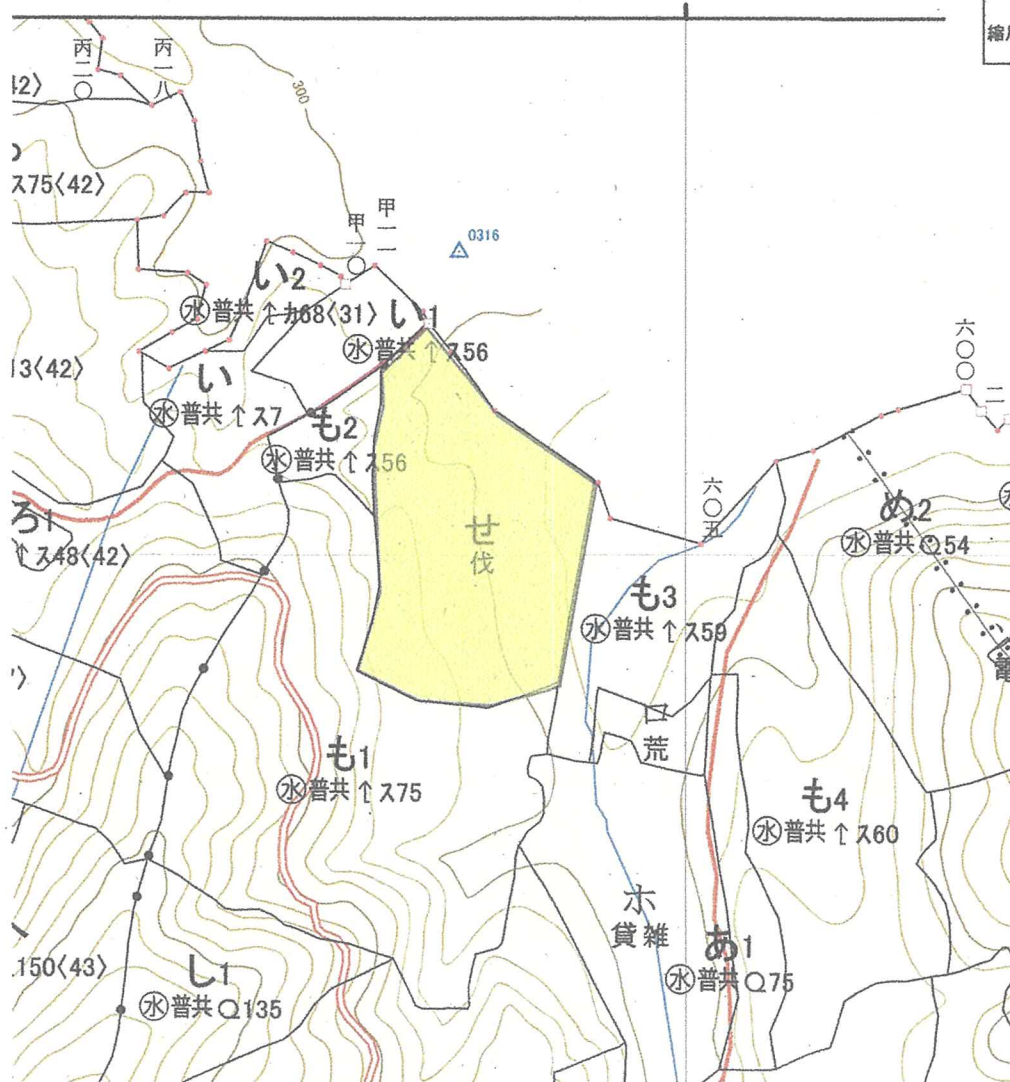
林小班	作業種	刈別	面積 (HA)	備考	林小班	作業種	刈別	面積 (HA)	備考
1068と4	下刈	全刈	4.84		1068と5	下刈	全刈	3.84	




下刈



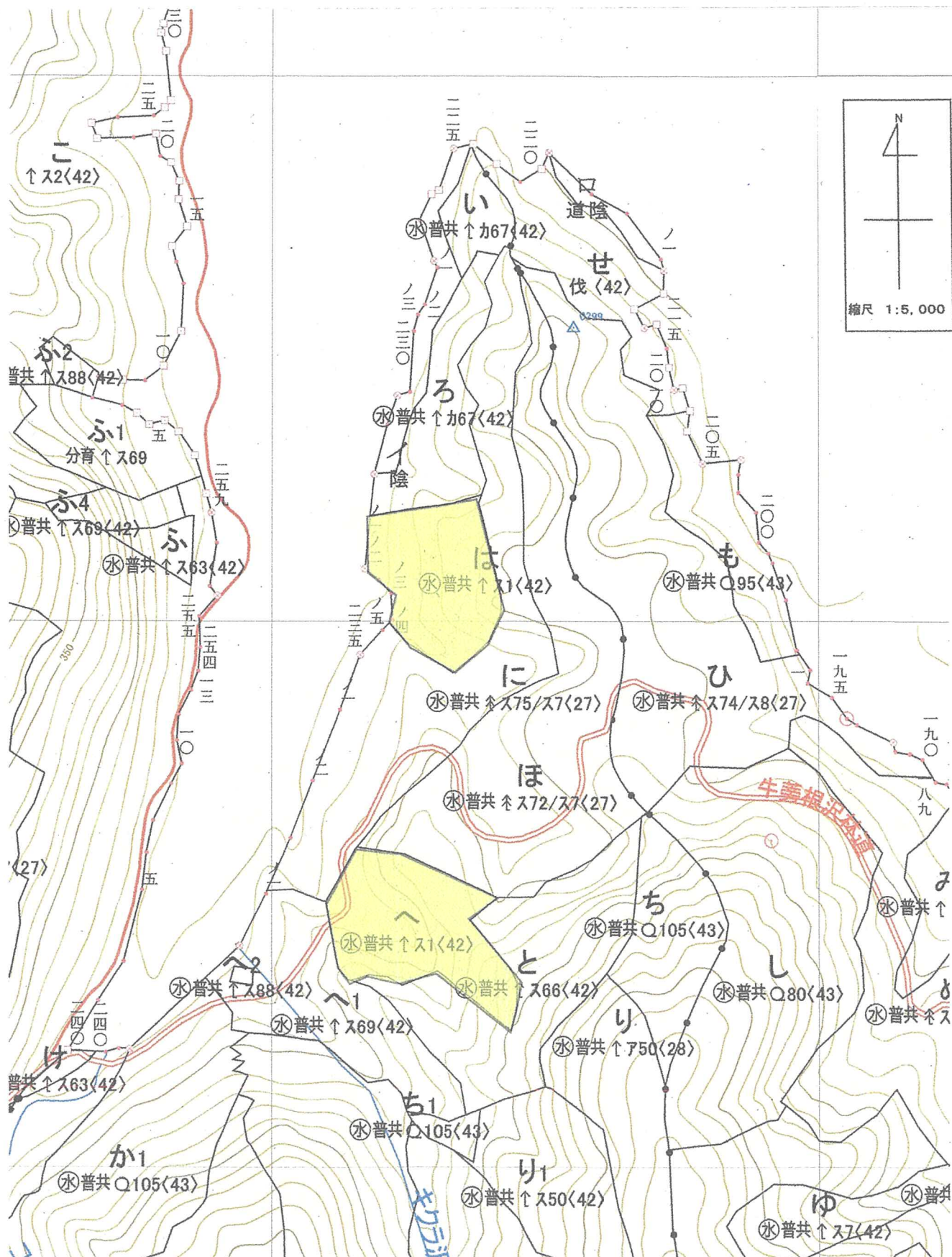
林小班	作業種	刈別	面積 (HA)	備考	林小班	作業種	刈別	面積 (HA)	備考
1069せ	下刈	筋刈	1.82		---	---	---	---	




下刈



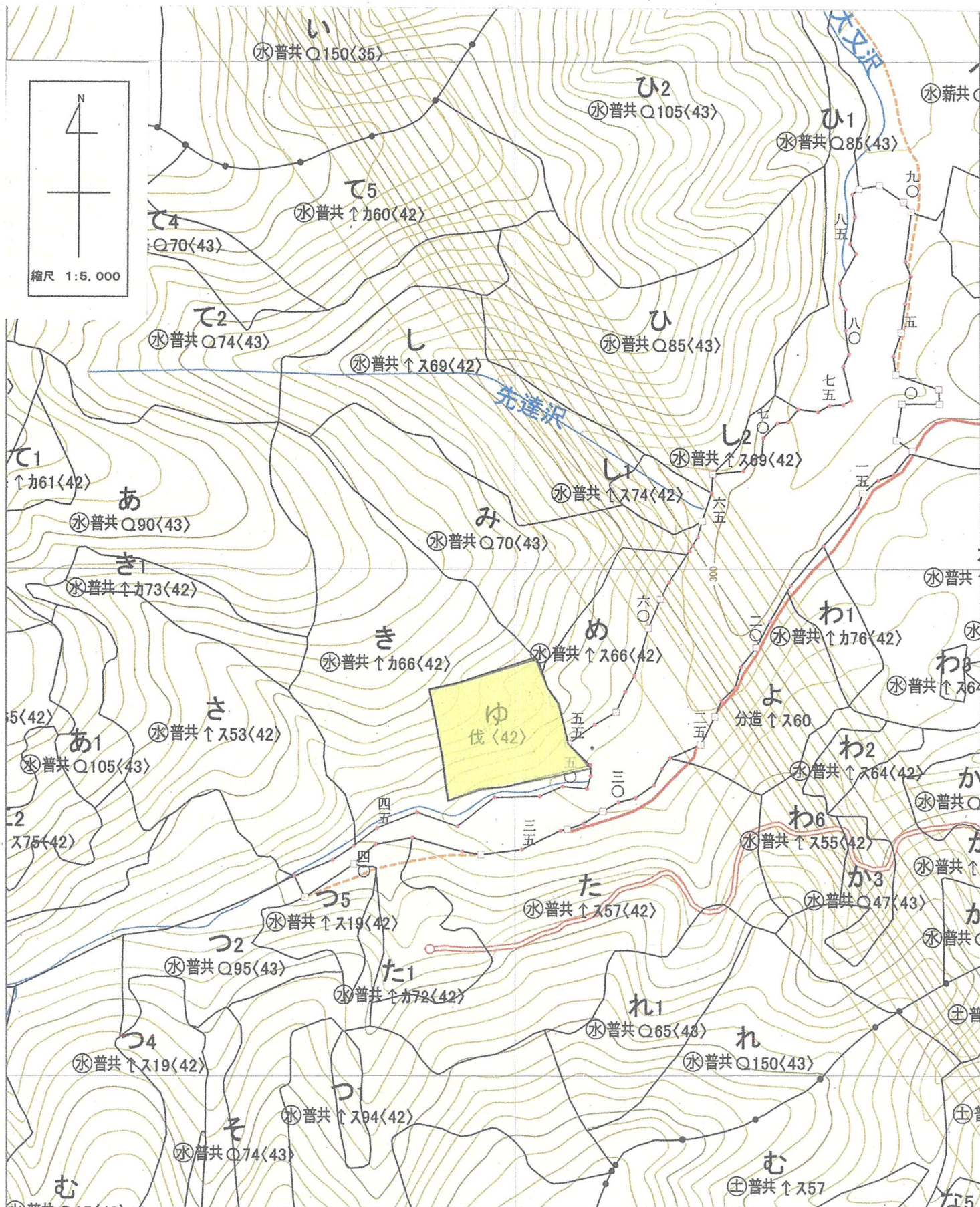
林小班	作業種	刈別	面積 (HA)	備考	林小班	作業種	刈別	面積 (HA)	備考
1071は	下刈	全刈	1.34		1071へ	下刈	全刈	1.63	




下刈



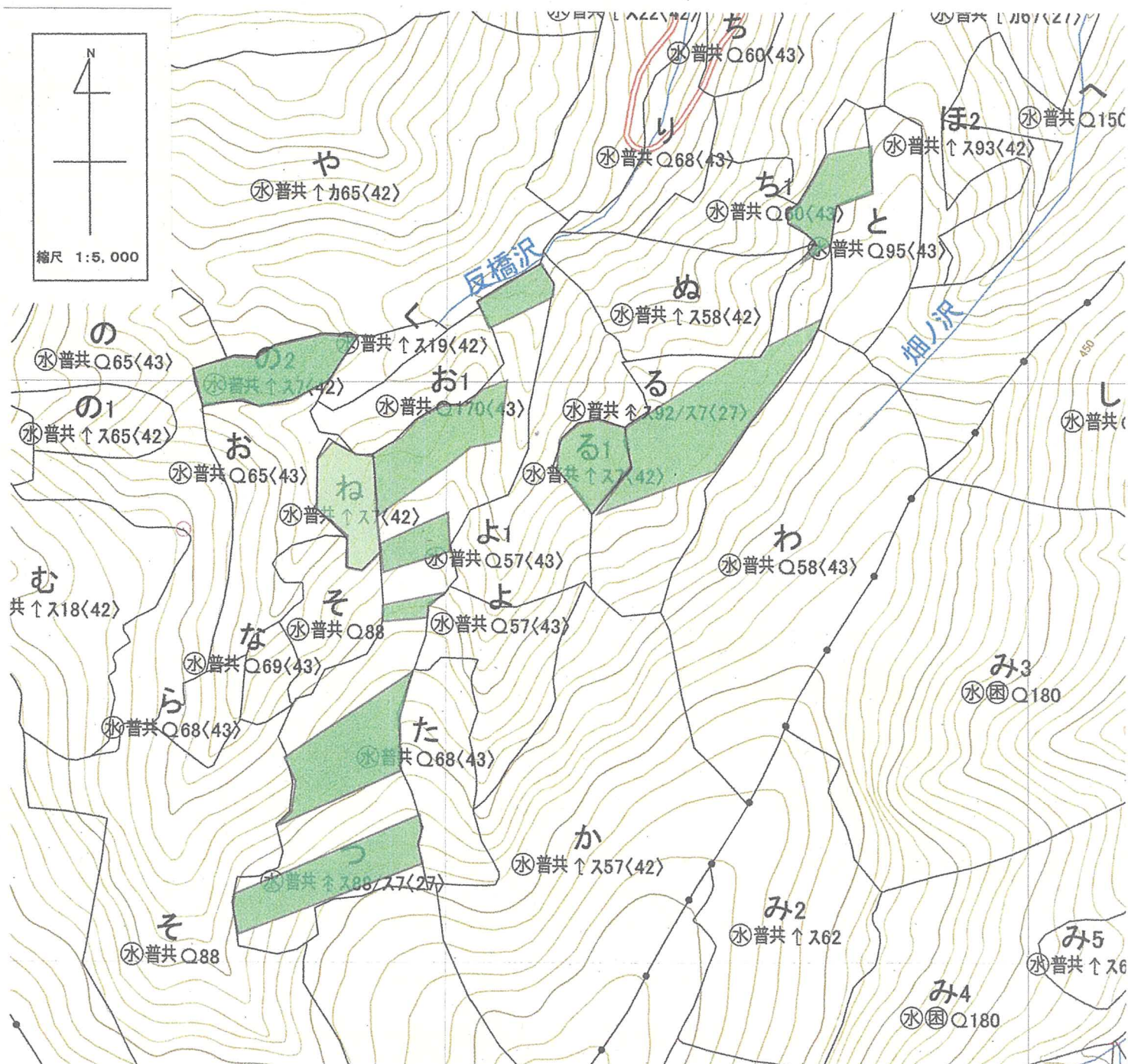
林小班	作業種	刈別	面積 (HA)	備考	林小班	作業種	刈別	面積 (HA)	備考
1074ゆ	下刈	筋刈	1.03						



下刈

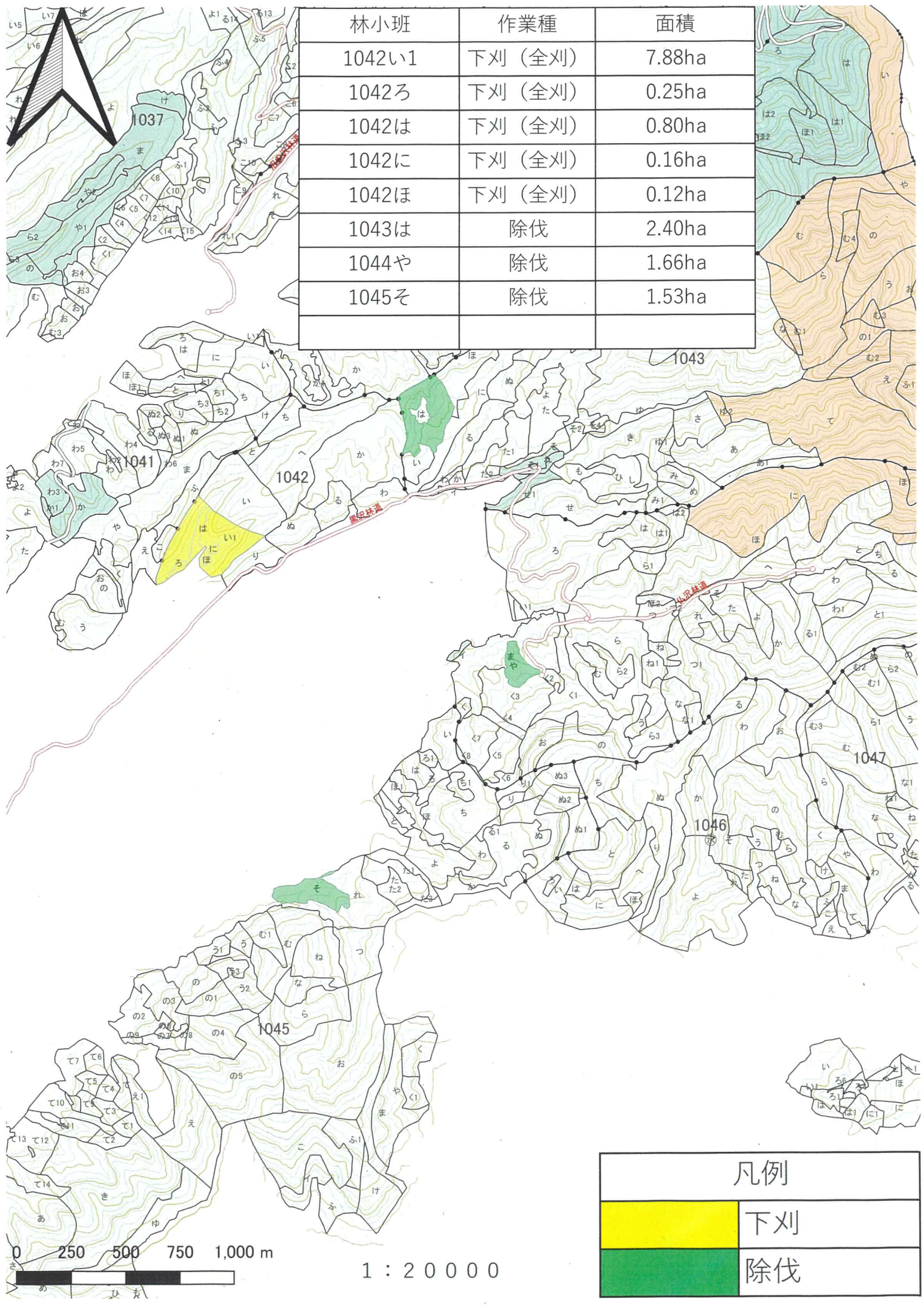


林小班	作業種	面積 (HA)	備考	林小班	作業種	面積 (HA)	備考
1070る	除伐	1.14		1070る1	除伐	0.31	
1070つ	除伐	1.98		1070ね	除伐	0.31	
1070の2	除伐	0.47					






除伐



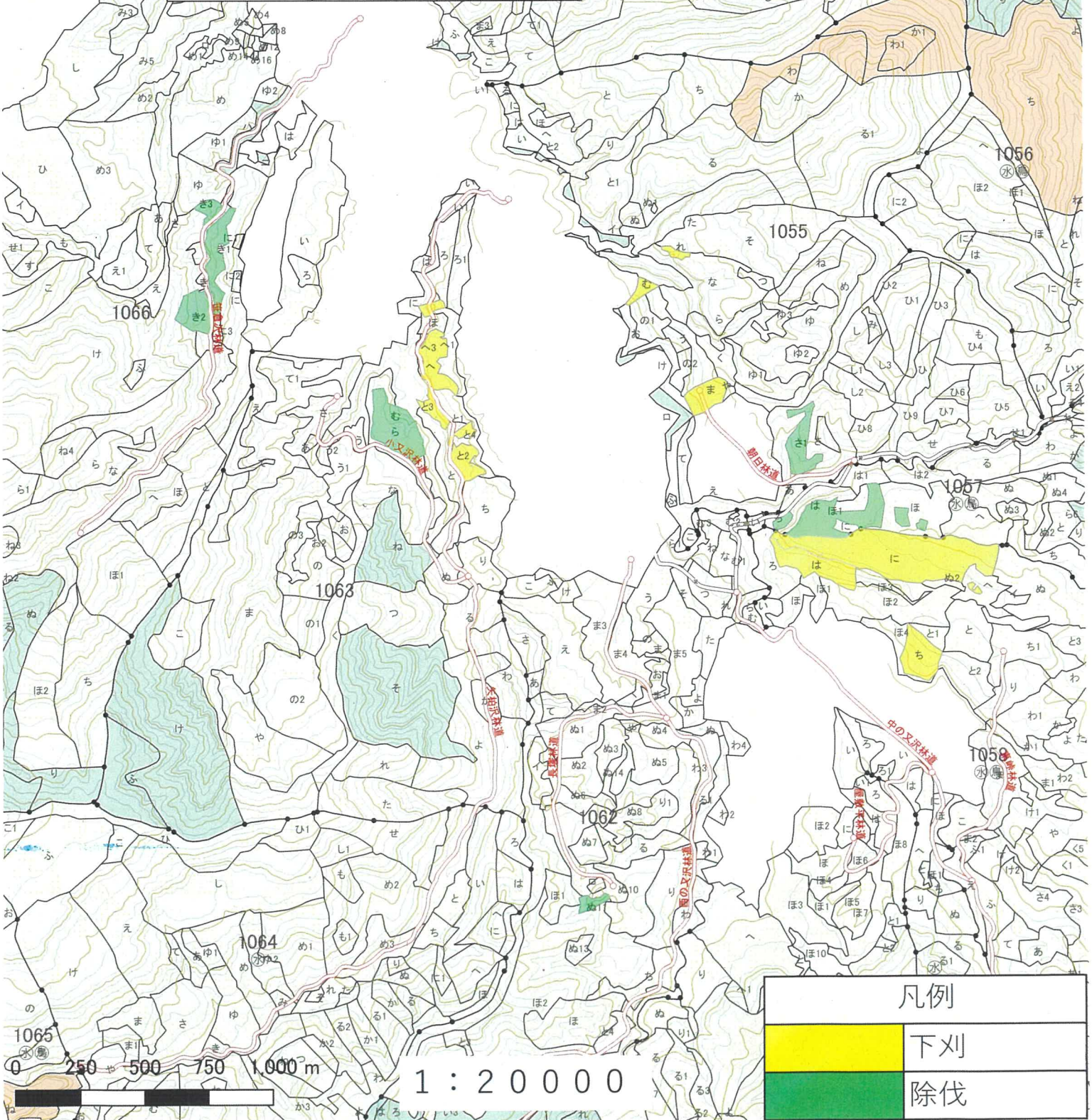


林小班	作業種	面積
1042い1	下刈 (全刈)	7.88ha
1042ろ	下刈 (全刈)	0.25ha
1042は	下刈 (全刈)	0.80ha
1042に	下刈 (全刈)	0.16ha
1042ほ	下刈 (全刈)	0.12ha
1043は	除伐	2.40ha
1044や	除伐	1.66ha
1045そ	除伐	1.53ha

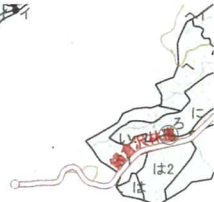
凡例	
	下刈
	除伐



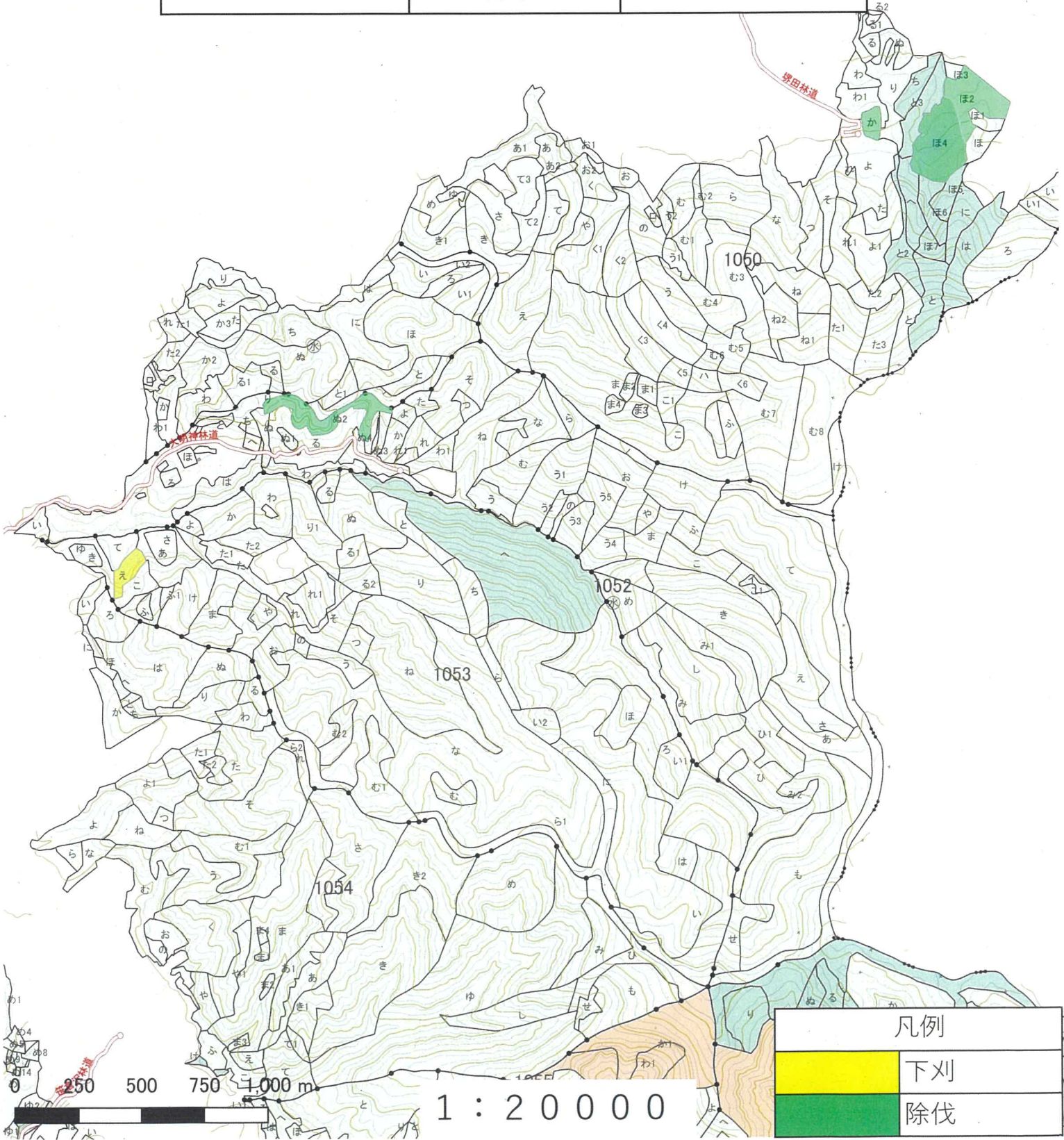
林小班	作業種	面積	林小班	作業種	面積
1055れ	下刈 (全刈)	0.12ha	1055さ1	除伐	1.48ha
1055む	下刈 (全刈)	0.22ha	1057ろ	除伐	0.24ha
1055ま	下刈 (全刈)	0.50ha	1057ほ1	除伐	4.03ha
1058は	下刈 (筋刈)	0.64ha	1062ぬ11	除伐	0.46ha
1058に	下刈 (全刈)	5.11ha	1063ら1	除伐	3.43ha
1058ち	下刈 (筋刈)	0.56ha	1066き1	除伐	2.04ha
1058ぬ1	下刈 (全刈)	0.05ha	1066き2	除伐	1.65ha
1063へ	下刈 (全刈)	1.82ha	1066き3	除伐	0.52ha
1063へ2	下刈 (全刈)	0.32ha			
1063と2	下刈 (全刈)	1.12ha			
1063と3	下刈 (全刈)	0.67ha			
1063と4	下刈 (全刈)	0.31ha			



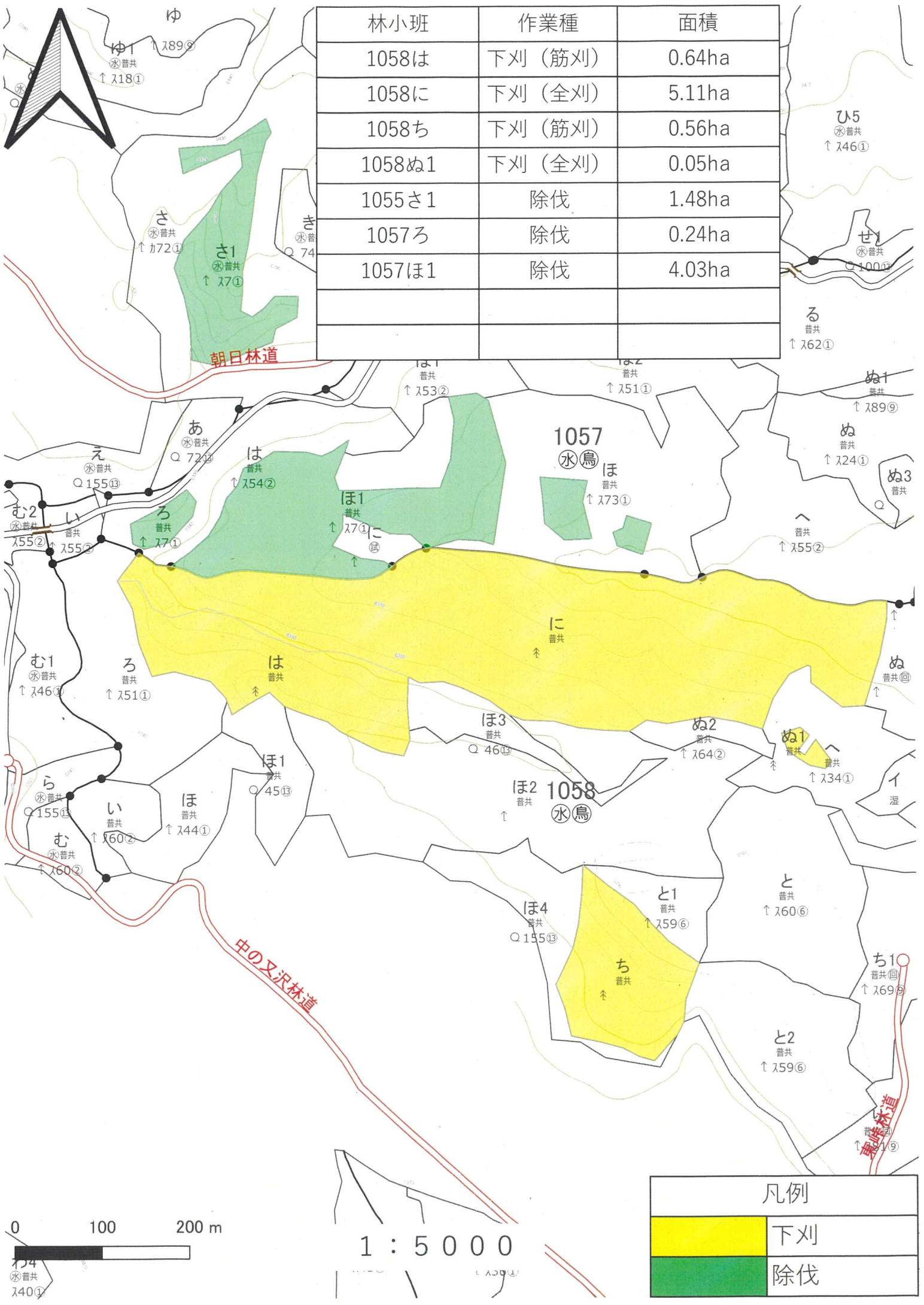
凡例	
	下刈
	除伐



林小班	作業種	面積
1053え	下刈 (全刈)	1.20ha
1050ほ2	除伐	1.11ha
1050ほ4	除伐	1.11ha
1050か	除伐	0.80ha
1052り	除伐	0.28ha
1052ぬ2	除伐	2.33ha




凡例	
	下刈
	除伐

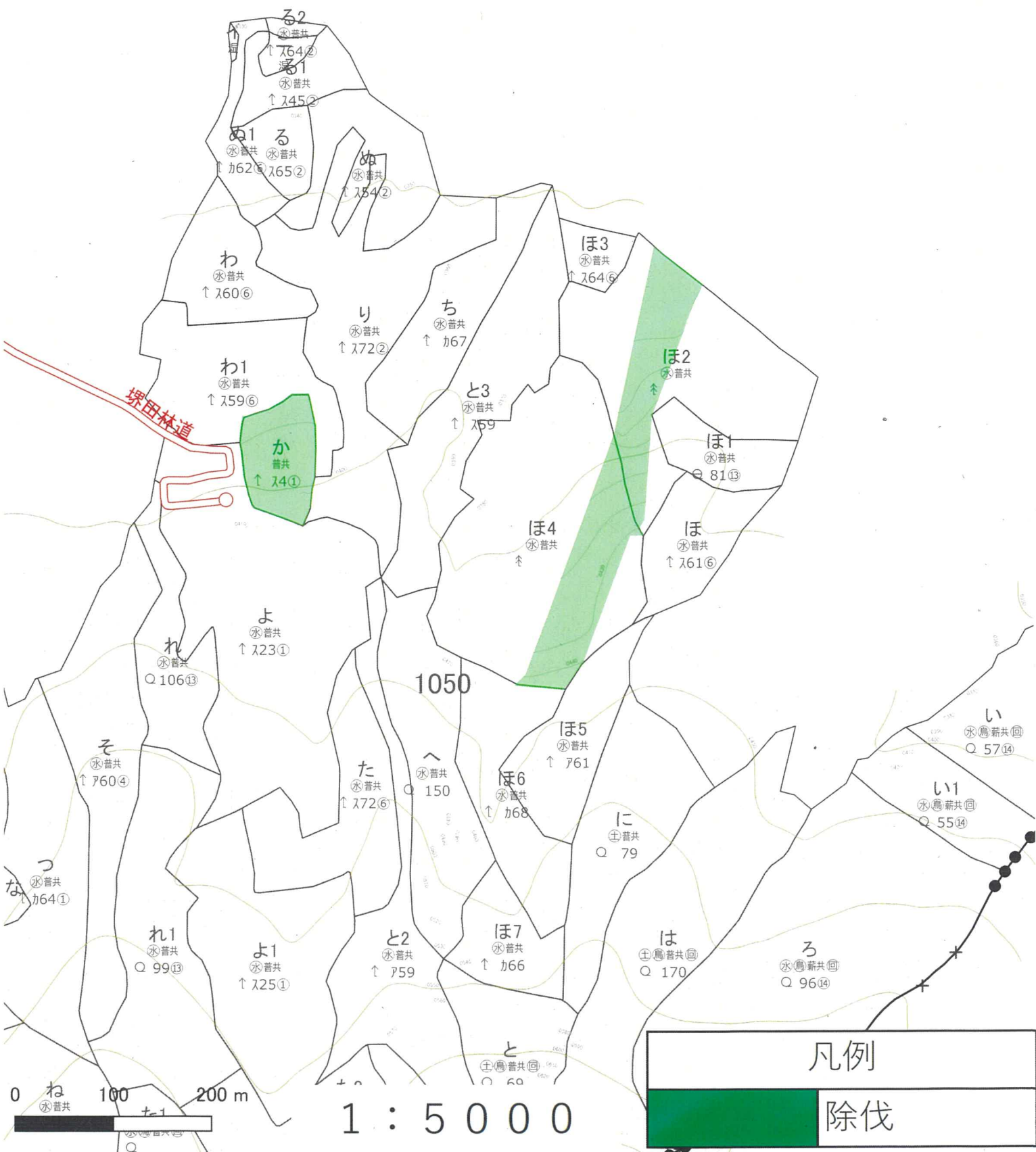


林小班	作業種	面積
1058は	下刈 (筋刈)	0.64ha
1058に	下刈 (全刈)	5.11ha
1058ち	下刈 (筋刈)	0.56ha
1058ぬ1	下刈 (全刈)	0.05ha
1055さ1	除伐	1.48ha
1057ろ	除伐	0.24ha
1057ほ1	除伐	4.03ha

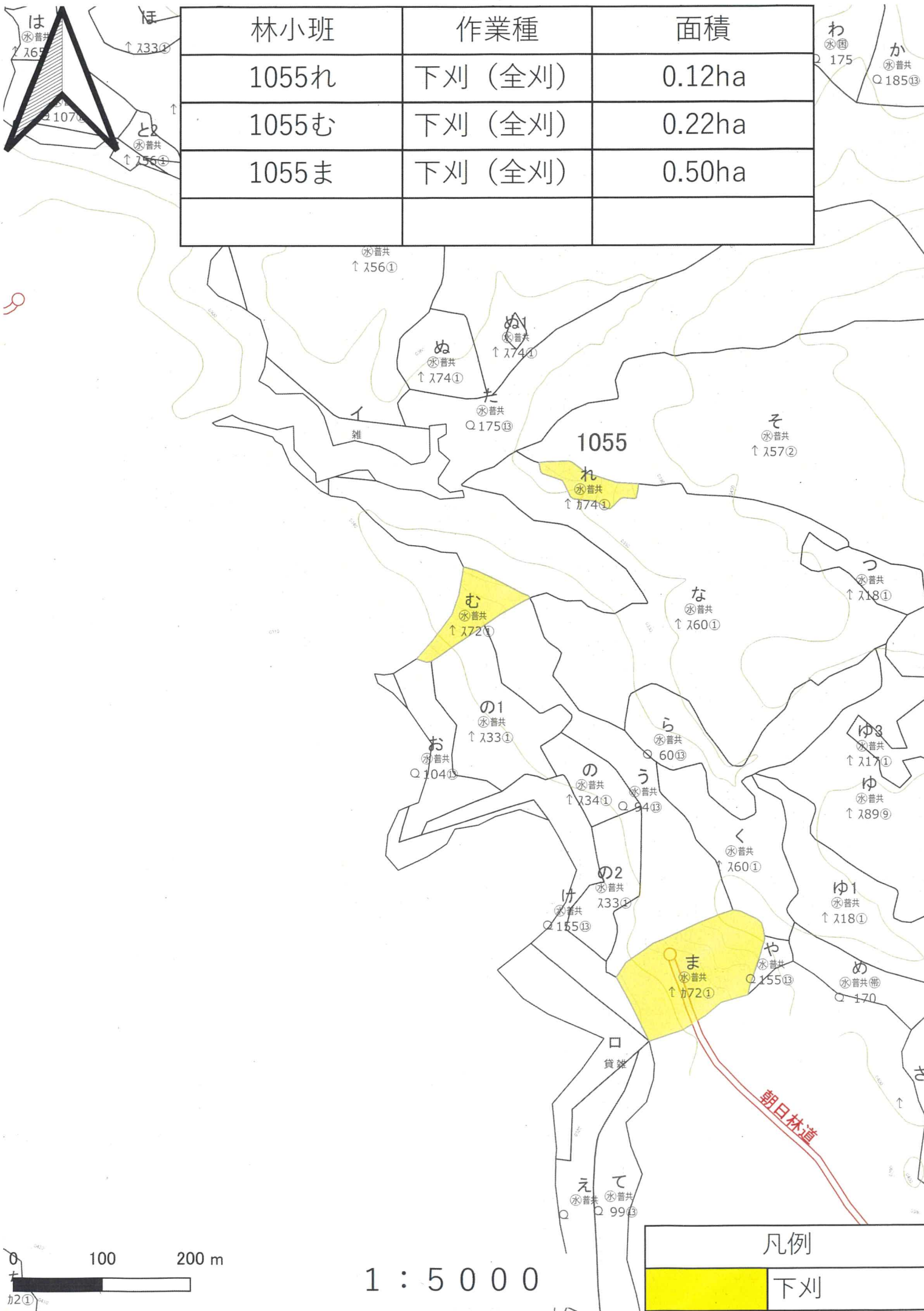
凡例	
<div></div>	下刈
<div></div>	除伐



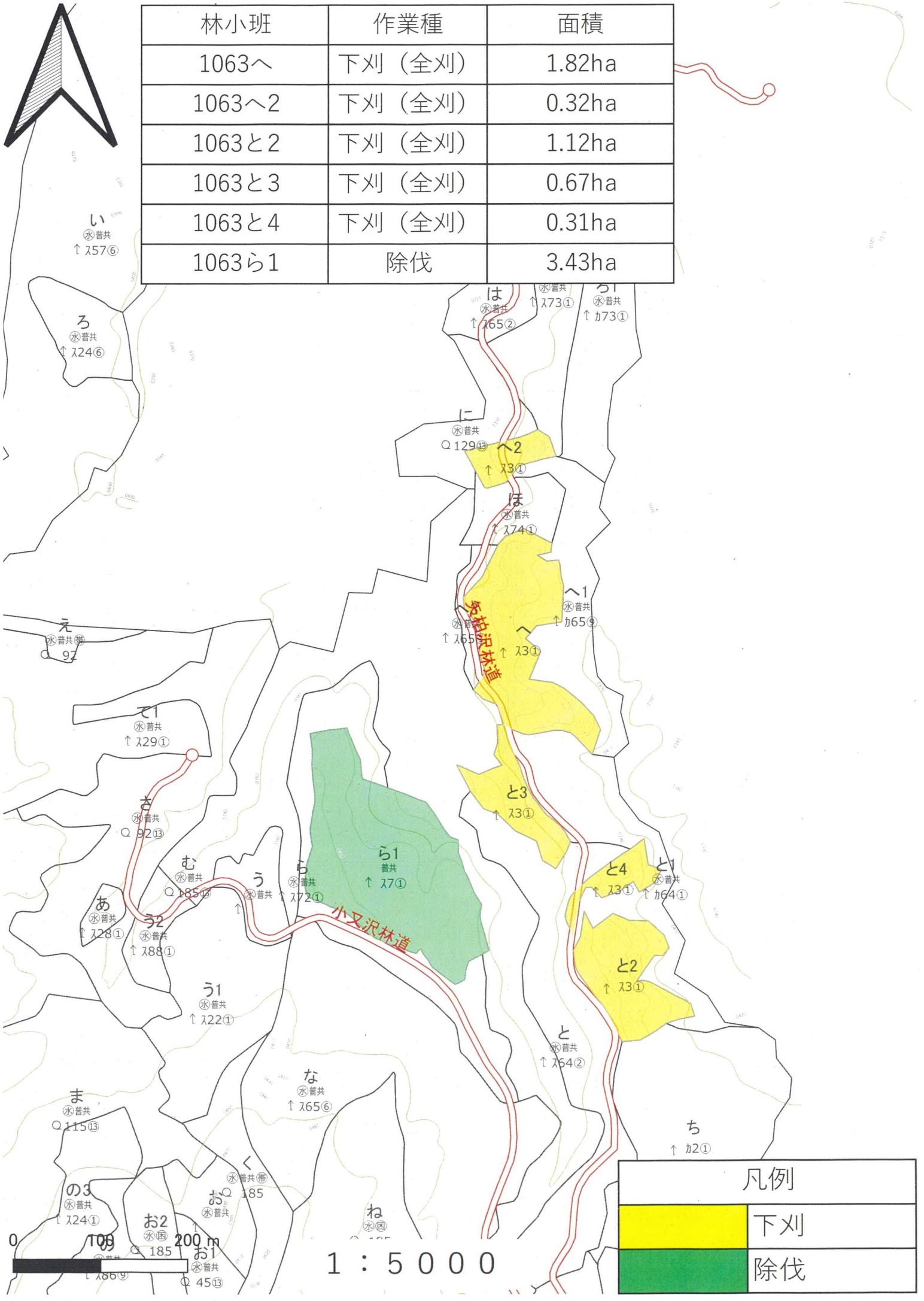
林小班	作業種	面積
1050か	除伐	0.80ha
1050ほ2	除伐	1.11ha
1050ほ4	除伐	1.11ha



林小班	作業種	面積
1055れ	下刈 (全刈)	0.12ha
1055む	下刈 (全刈)	0.22ha
1055ま	下刈 (全刈)	0.50ha



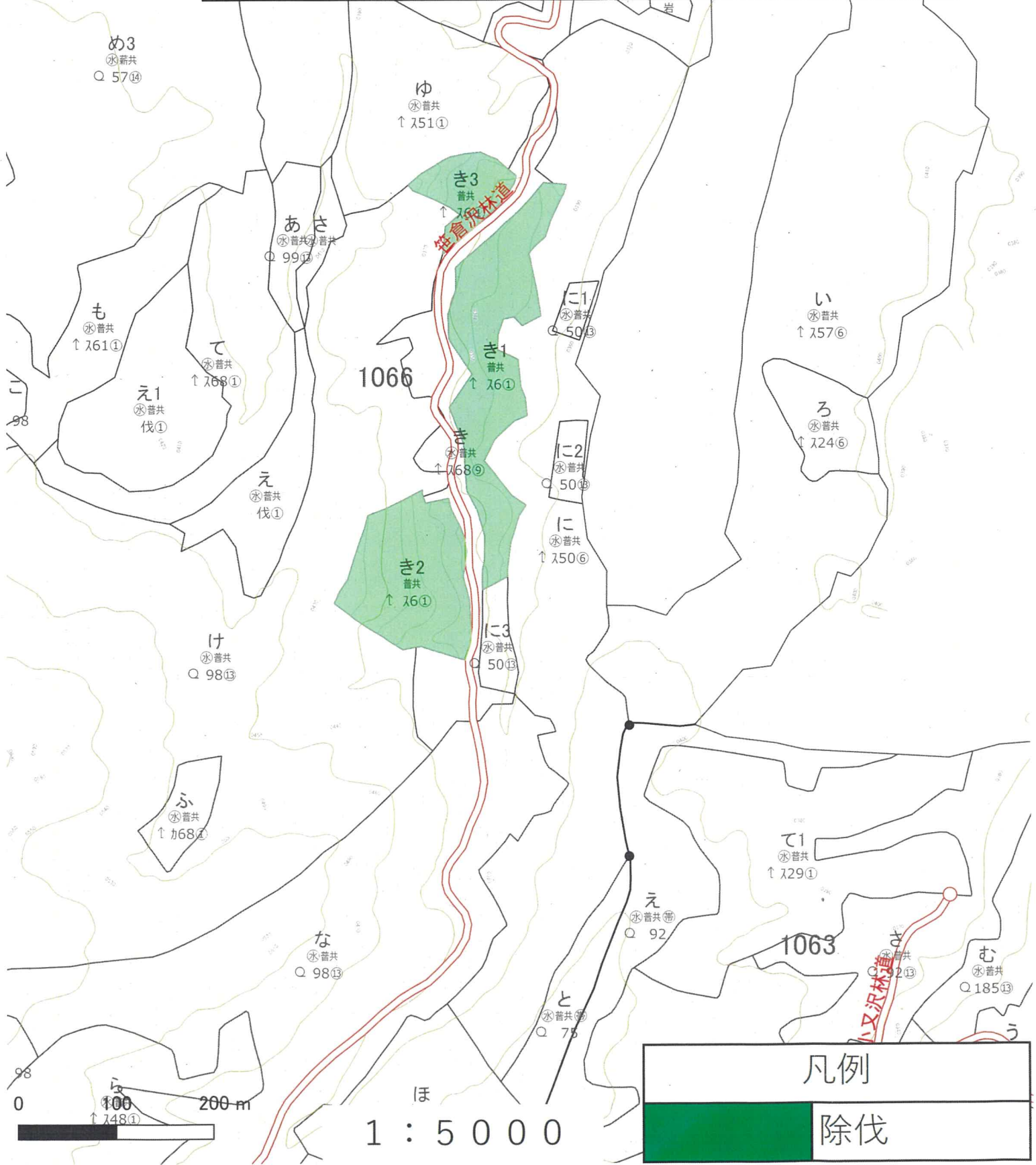
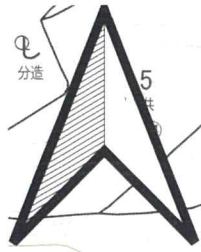
林小班	作業種	面積
1063へ	下刈 (全刈)	1.82ha
1063へ2	下刈 (全刈)	0.32ha
1063と2	下刈 (全刈)	1.12ha
1063と3	下刈 (全刈)	0.67ha
1063と4	下刈 (全刈)	0.31ha
1063ら1	除伐	3.43ha



凡例	
	下刈
	除伐

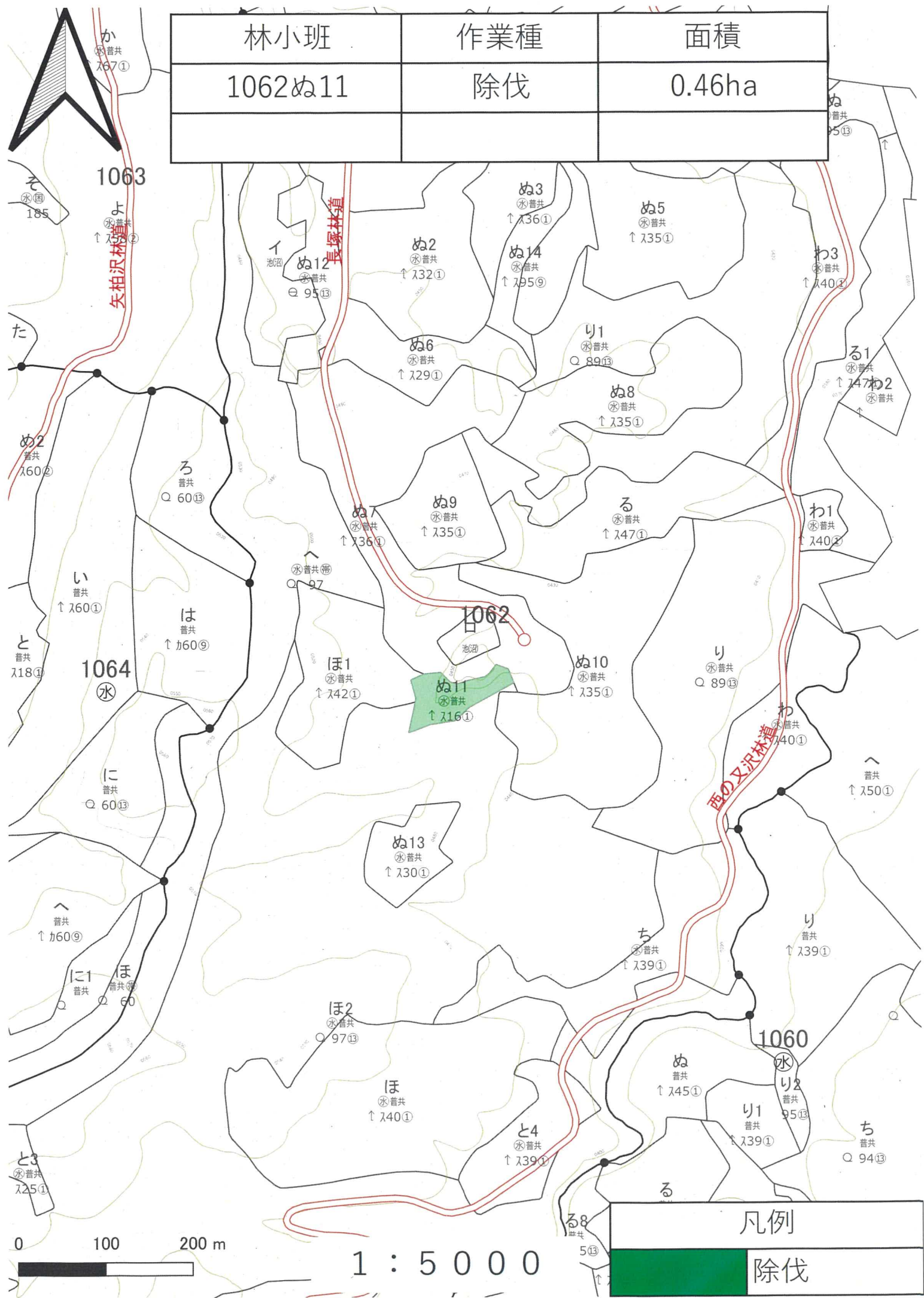
1 : 5 0 0 0

林小班	作業種	面積
1066き1	除伐	2.04ha
1066き2	除伐	1.65ha
1066き3	除伐	0.52ha

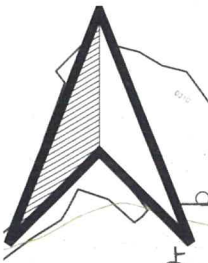


凡例	
<div style="background-color: green; width: 50px; height: 20px;"></div>	除伐

林小班	作業種	面積
1062ぬ11	除伐	0.46ha



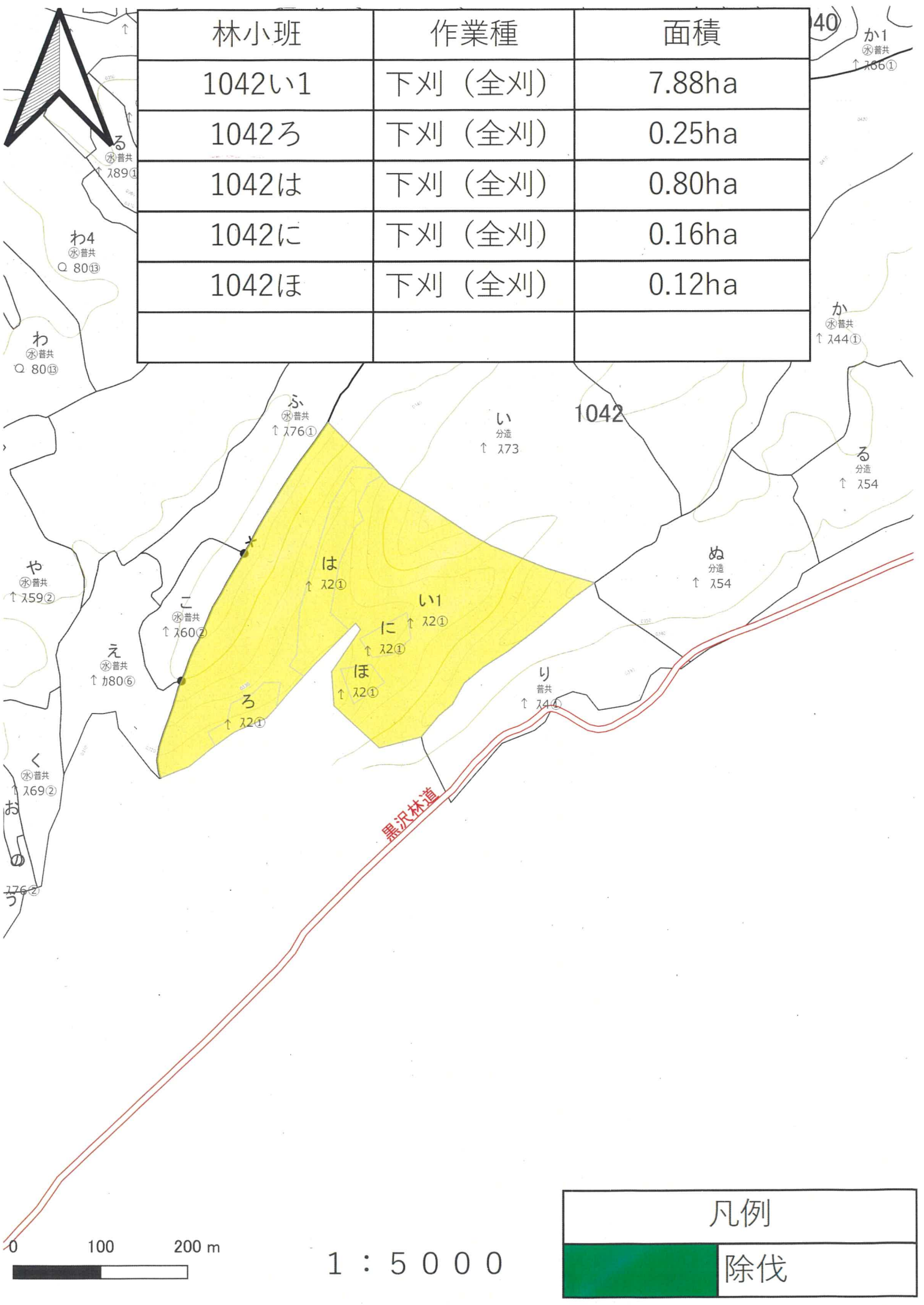
凡例
除伐



林小班	作業種	面積
1052り	除伐	0.28ha
1052ぬ2	除伐	2.33ha



凡例
除伐



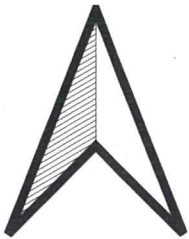
林小班	作業種	面積
1042い1	下刈 (全刈)	7.88ha
1042ろ	下刈 (全刈)	0.25ha
1042は	下刈 (全刈)	0.80ha
1042に	下刈 (全刈)	0.16ha
1042ほ	下刈 (全刈)	0.12ha

1042

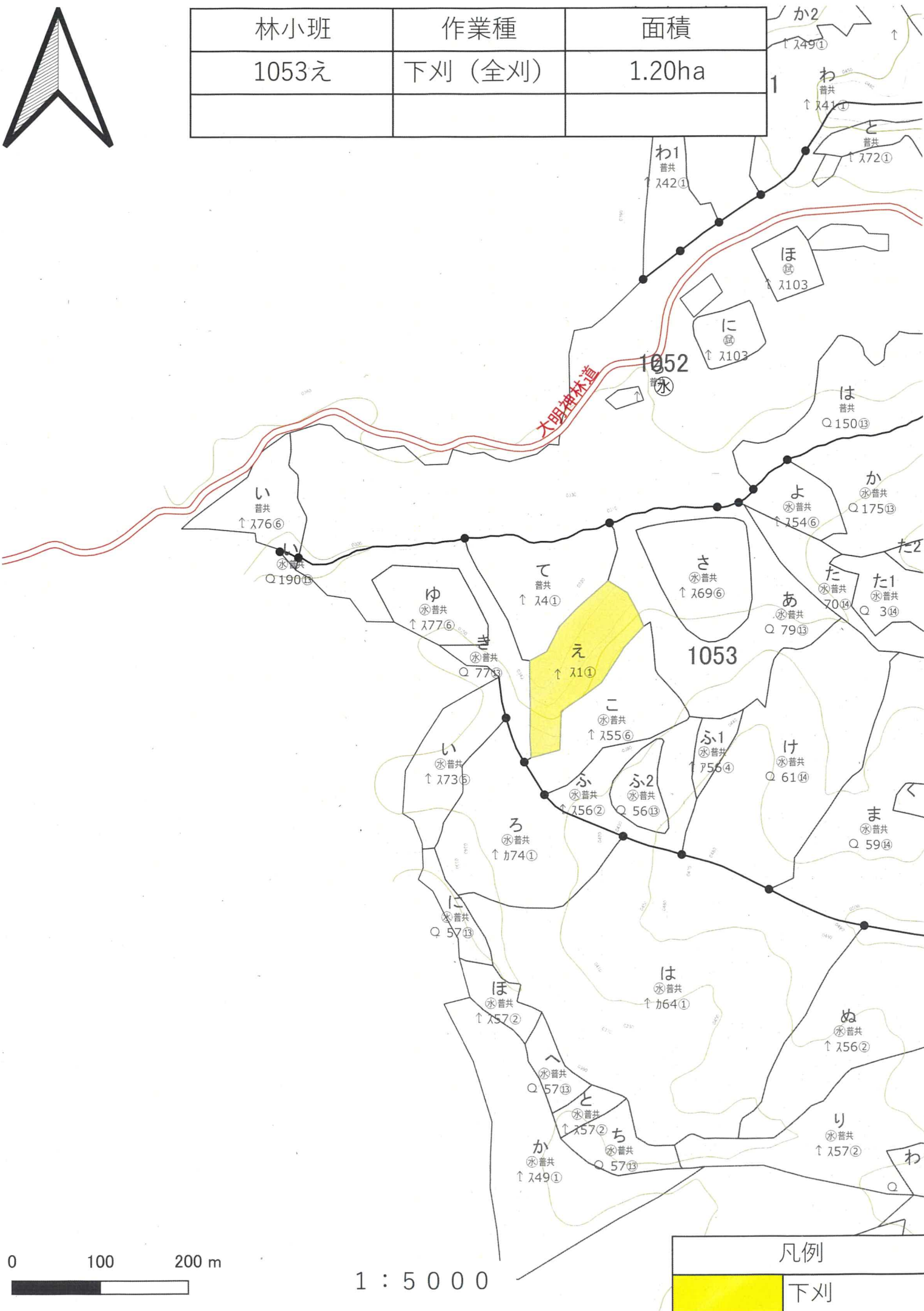
凡例


除伐

1 : 5 0 0 0

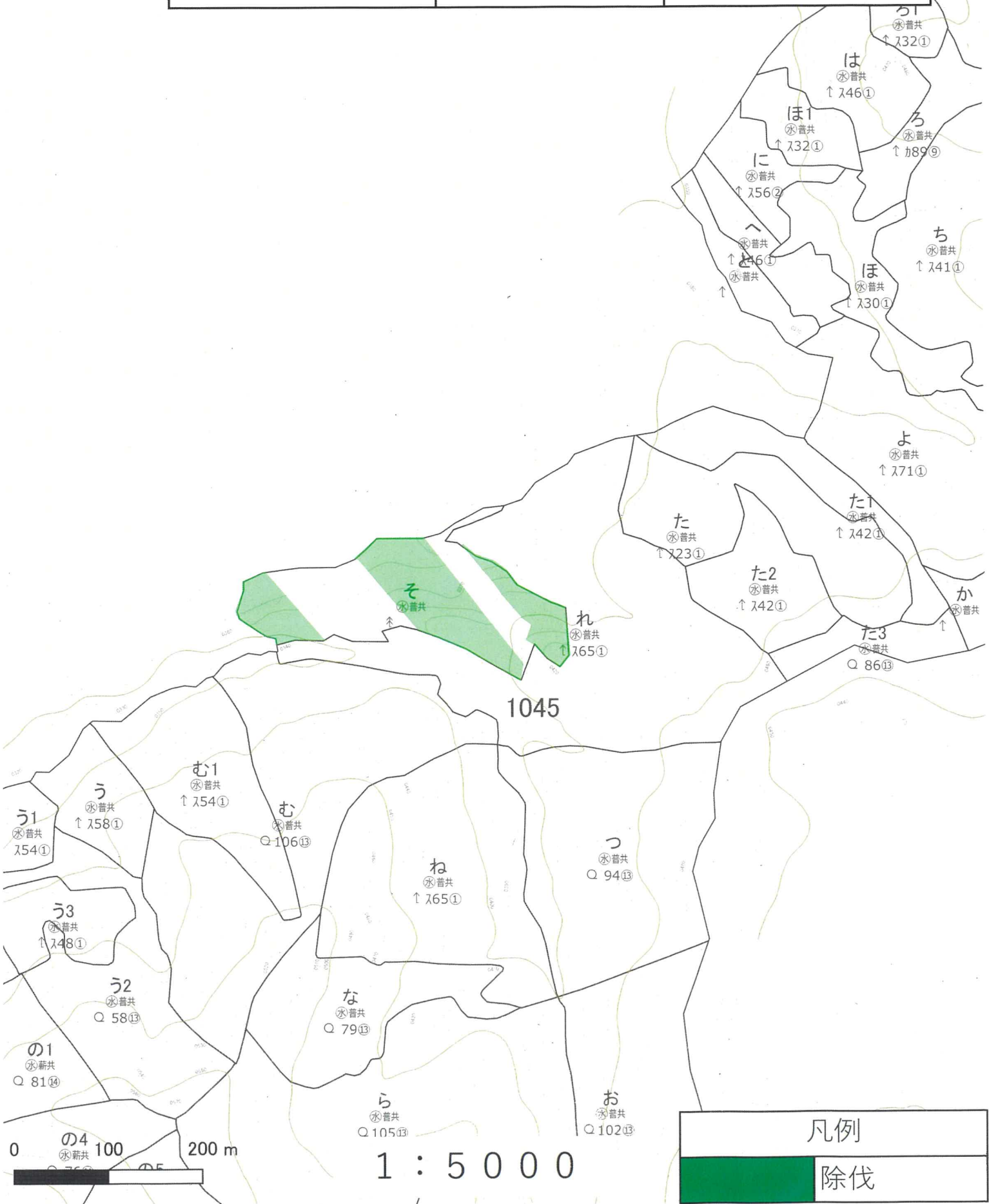


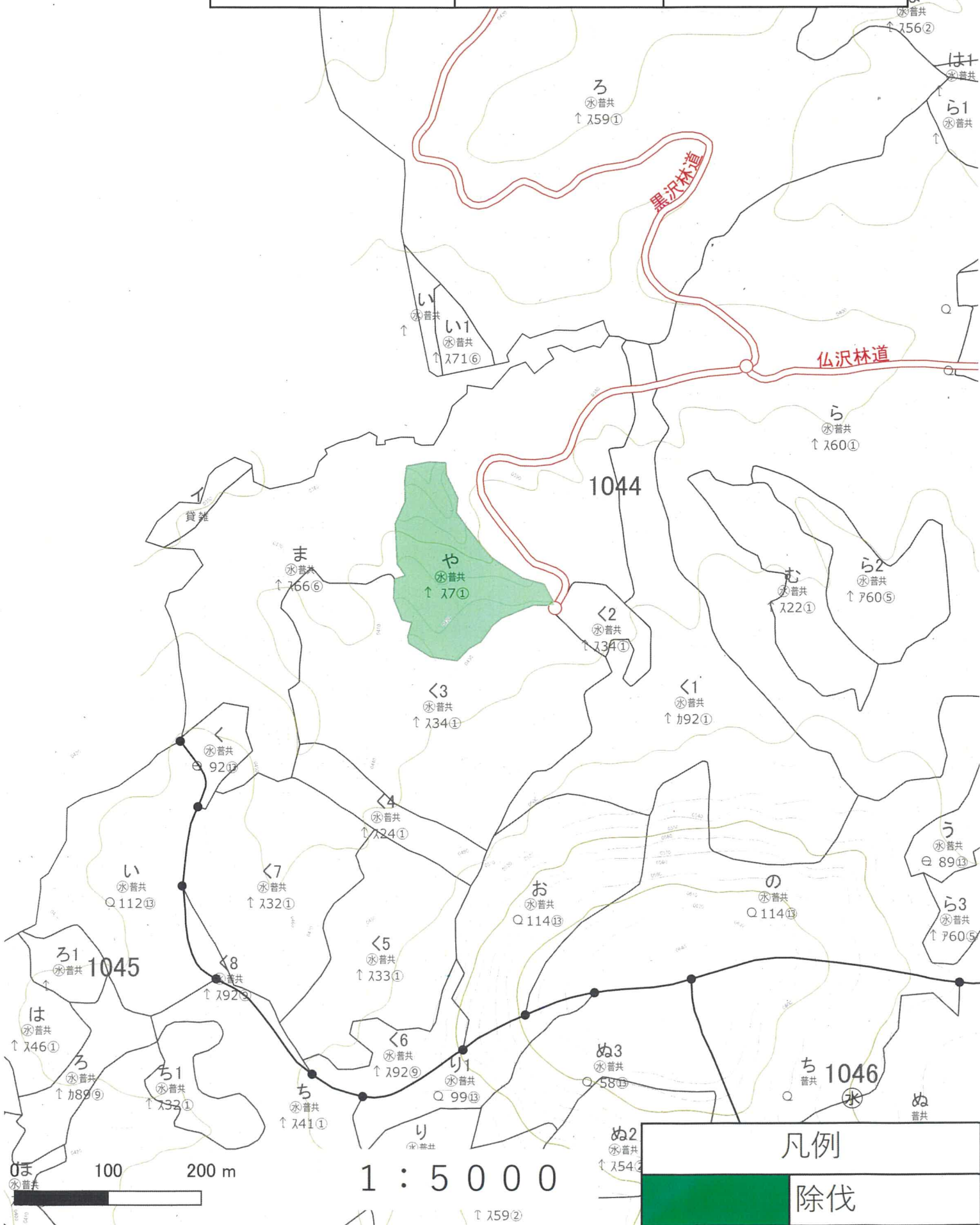
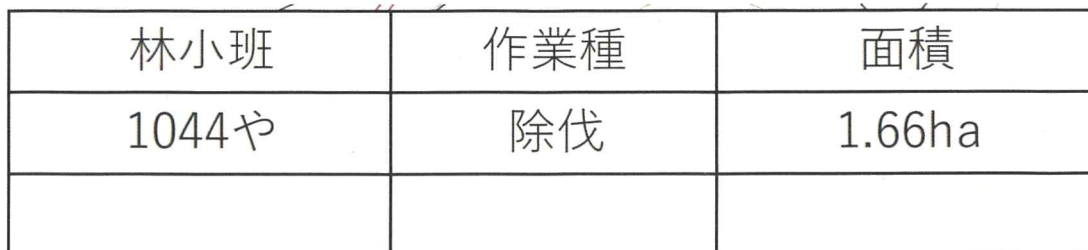
林小班	作業種	面積
1053え	下刈 (全刈)	1.20ha




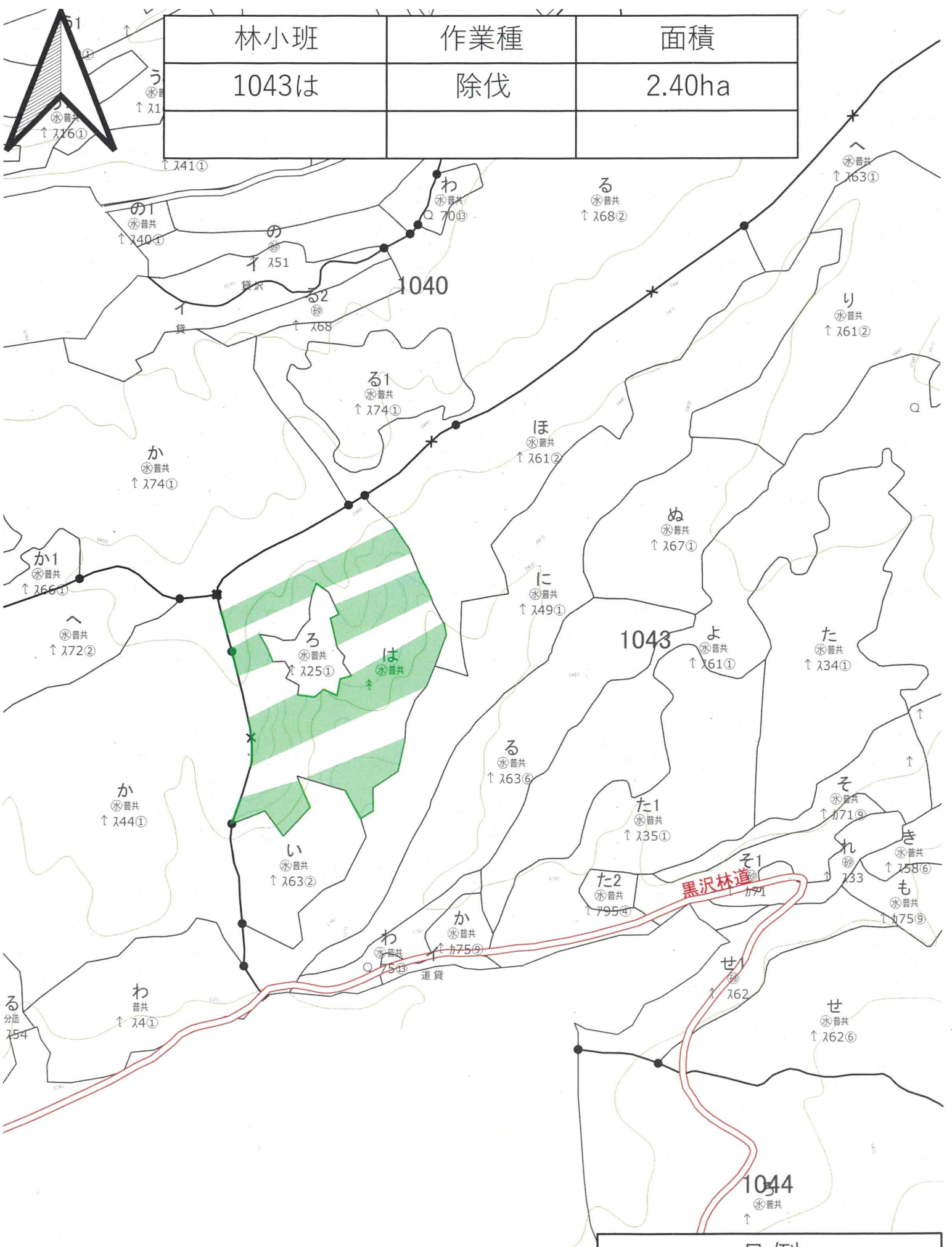


林小班	作業種	面積
1045そ	除伐	1.53ha





林小班	作業種	面積
1043は	除伐	2.40ha



1 : 5 0 0 0

凡例	
	除伐