











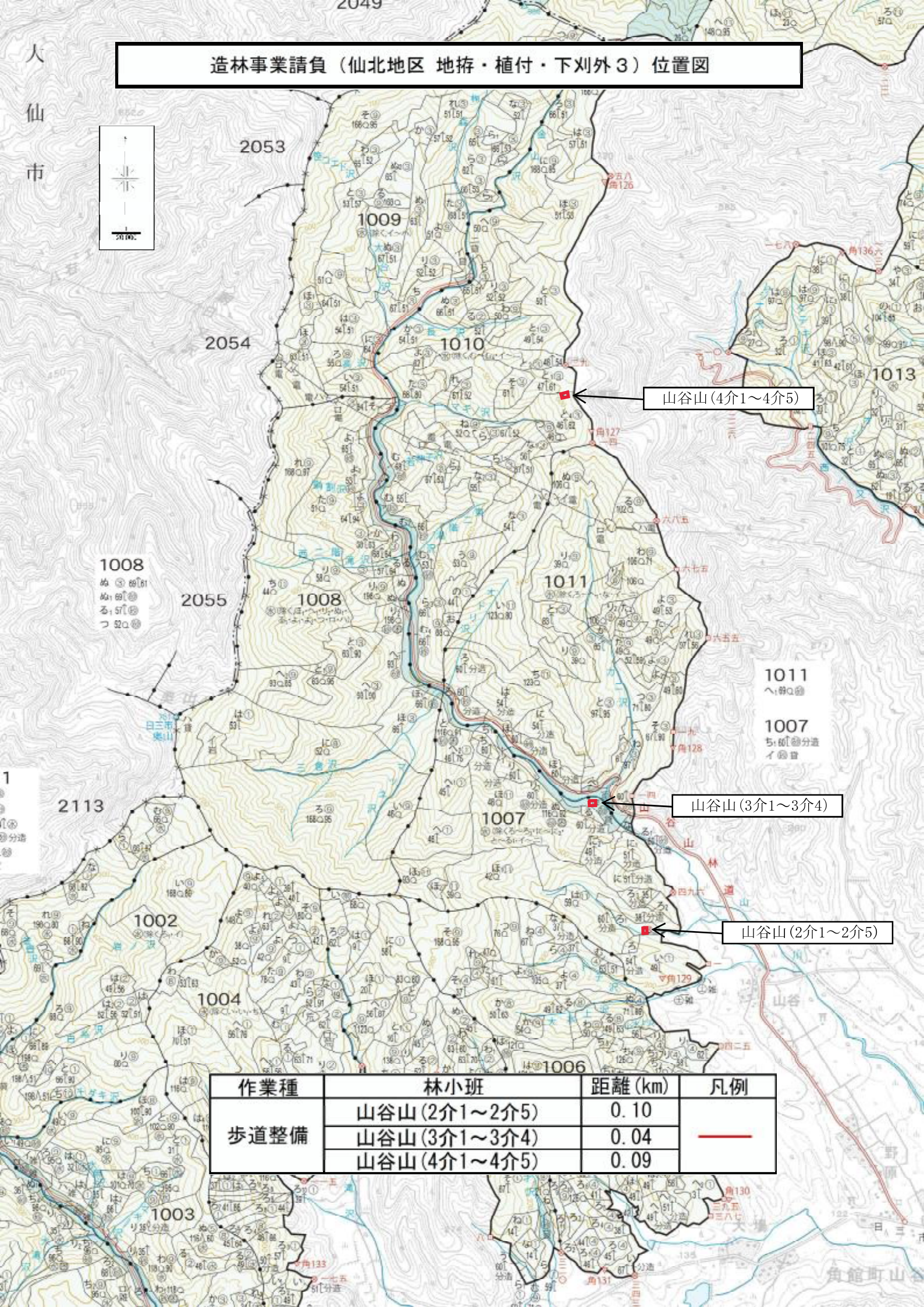






# 造林事業請負（仙北地区 地拵・植付・下刈外3）位置図

大  
仙  
市



山谷山(4介1~4介5)

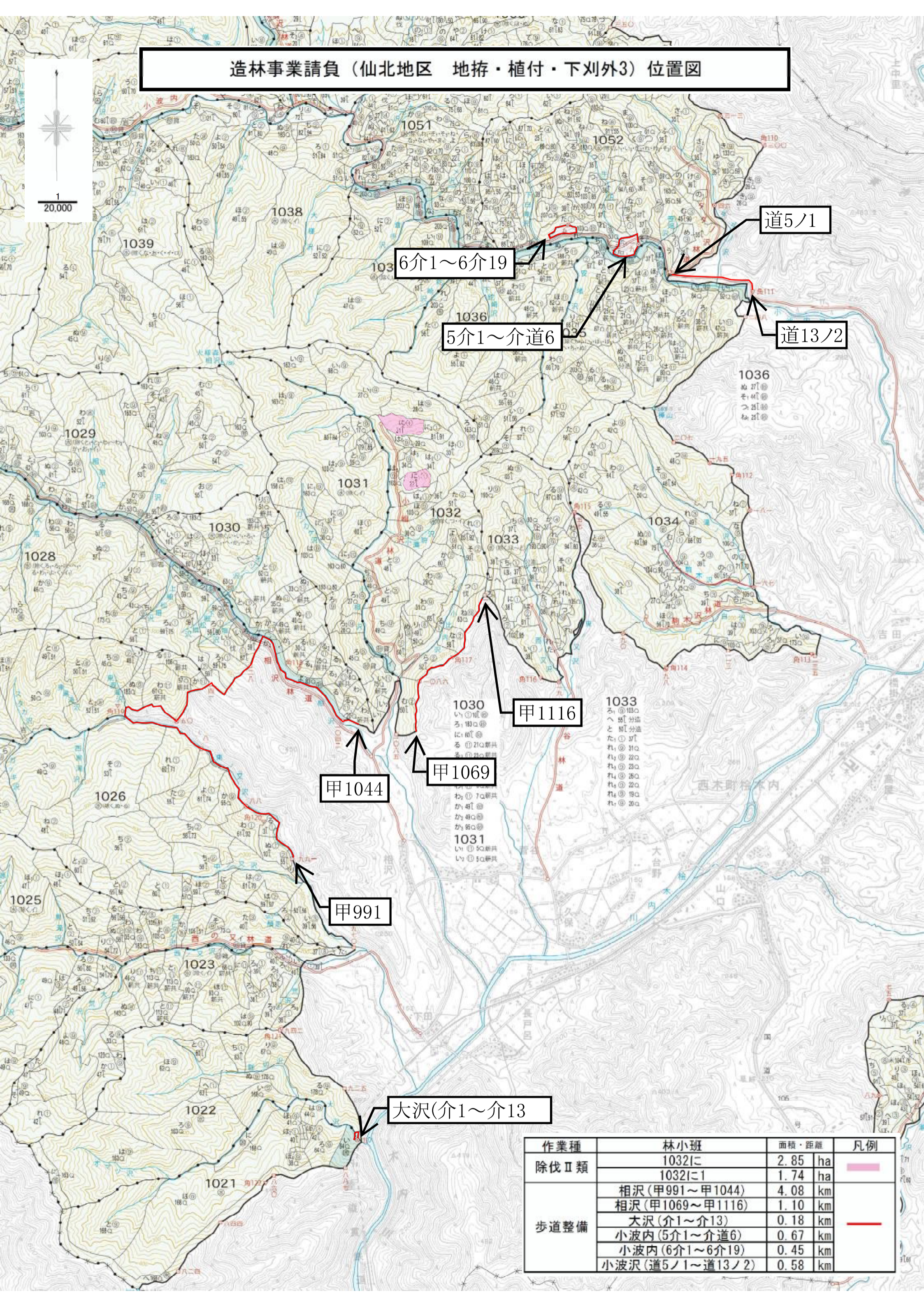
山谷山(3介1~3介4)

山谷山(2介1~2介5)

作業種	林小班	距離 (km)	凡例
歩道整備	山谷山(2介1~2介5)	0.10	—
	山谷山(3介1~3介4)	0.04	
	山谷山(4介1~4介5)	0.09	



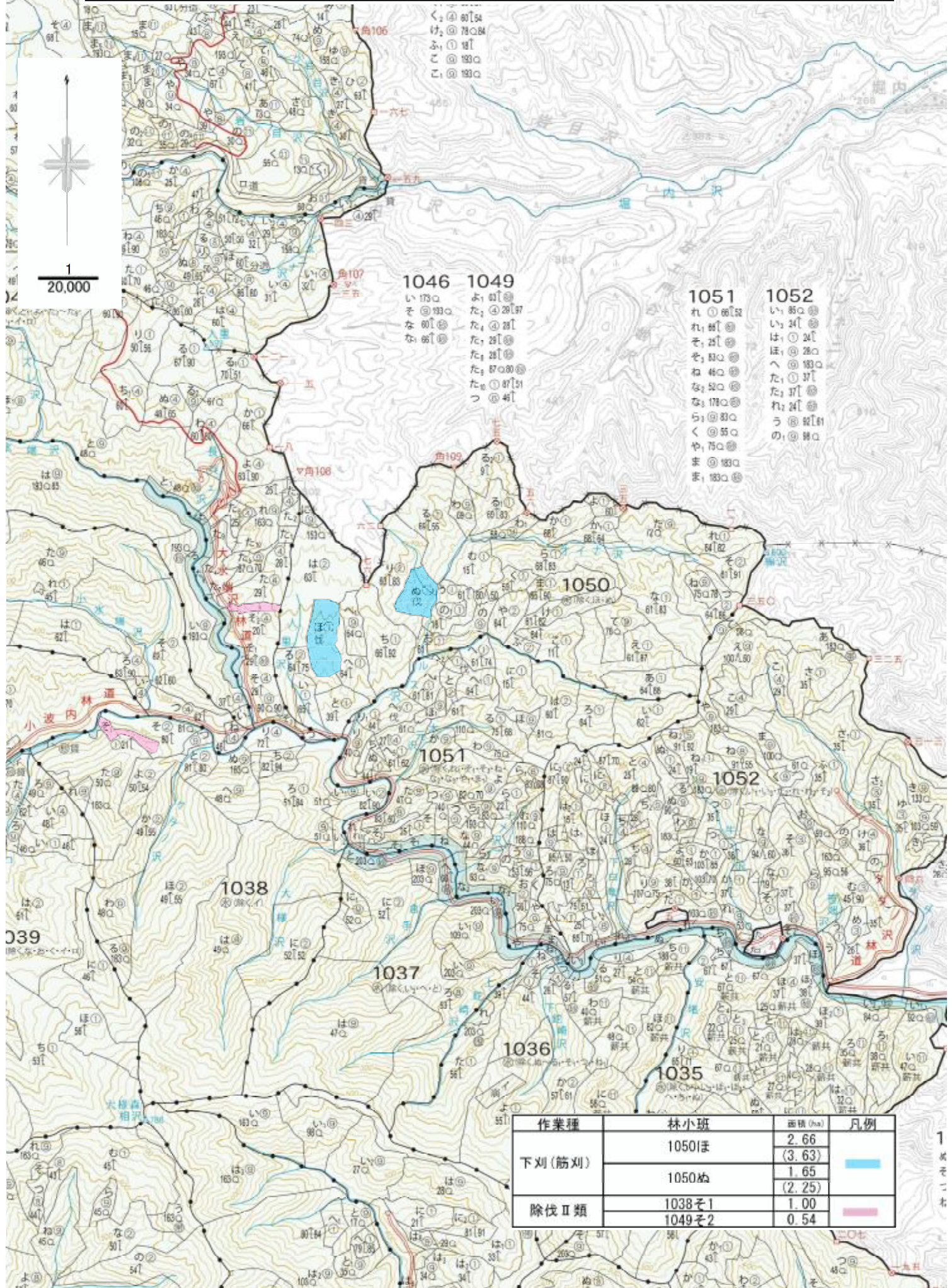
# 造林事業請負（仙北地区 地拵・植付・下刈外3）位置図



作業種	林小班	面積・距離	凡例
除伐Ⅱ類	1032に	2.85 ha	■
	1032に1	1.74 ha	
歩道整備	相沢(甲991~甲1044)	4.08 km	—
	相沢(甲1069~甲1116)	1.10 km	
	大沢(介1~介13)	0.18 km	
	小波内(5介1~介道6)	0.67 km	
	小波内(6介1~6介19)	0.45 km	
	小波沢(道5ノ1~道13ノ2)	0.58 km	



# 造林事業請負（仙北地区 地拵・植付・下刈外3）位置図



1046  
い 130  
そ 130  
な 130  
な 130

1049  
よ 130  
た 130  
た 130  
た 130  
た 130  
た 130  
つ 130

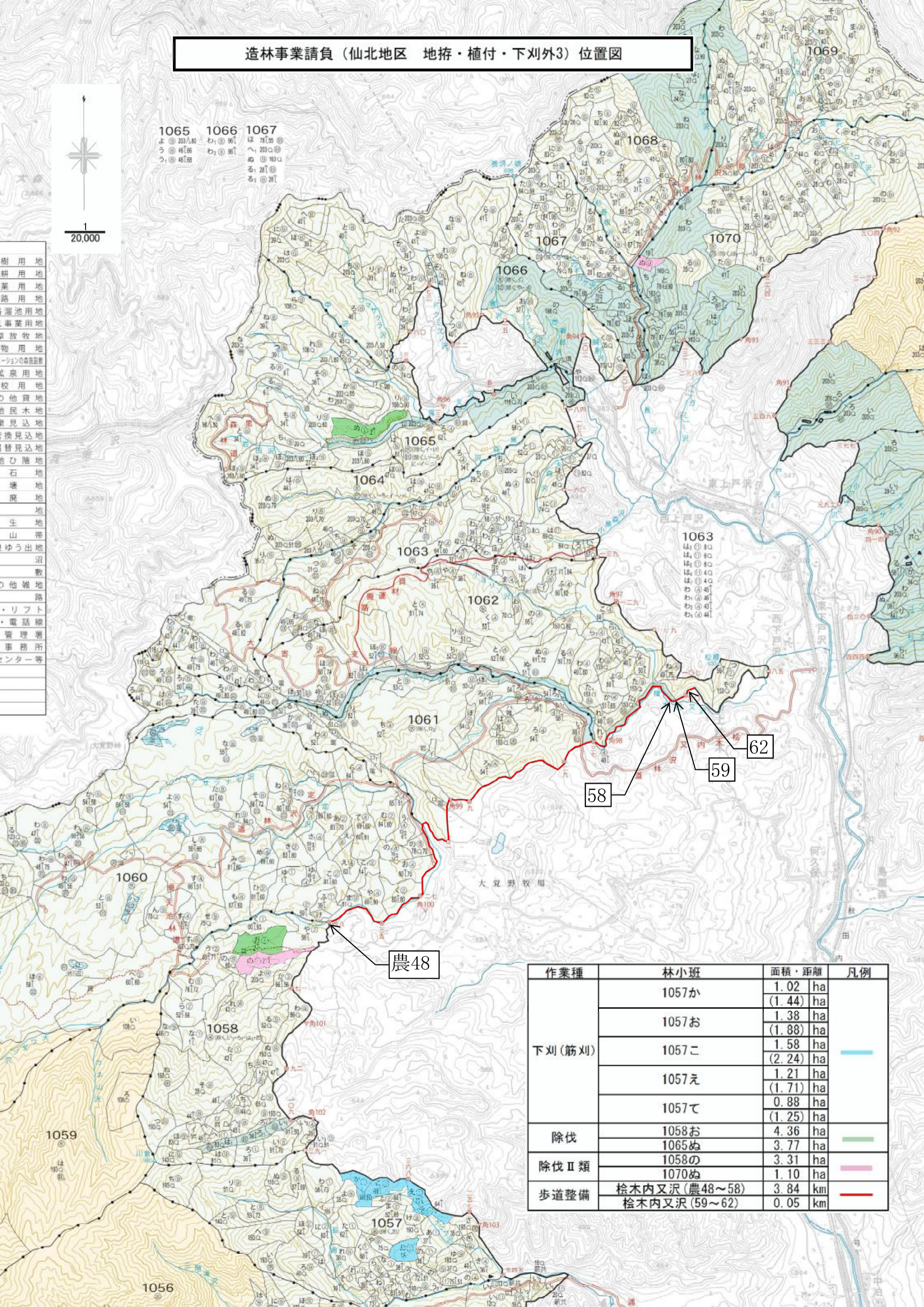
1051  
れ 130  
れ 130  
そ 130  
そ 130  
ね 130  
な 130  
な 130  
ら 130  
く 130  
や 130  
ま 130  
ま 130

1052  
い 130  
は 130  
ほ 130  
へ 130  
た 130  
れ 130  
う 130  
の 130

作業種	林小班	面積 (ha)	凡例
下刈(筋刈)	1050ほ	2.66 (3.63)	■
	1050ぬ	1.65 (2.25)	
除伐Ⅱ類	1038そ1	1.00	■
	1049そ2	0.54	



造林事業請負（仙北地区 地拵・植付・下刈外3）位置図



1065 よ 201.80  
う 46.00  
う 46.00

1066 わ 201.90  
わ 201.90

1067 ほ 201.90  
へ 201.90  
ぬ 193.00  
る 201.90  
る 201.90

- 樹用地
- 耕用地
- 業用地
- 路用地
- 溜池用地
- 事業用地
- 草放牧地
- 物用地
- ーゾンの新設図数
- 広泉用地
- 校用地
- 他賃地
- 民木地
- 見込地
- 替見込地
- 地陰地
- 石地
- 壊地
- 廃地
- 地
- 生地
- 山帯
- ゆう出地
- 沼
- 敷
- 他雑地
- 路
- ・リフト
- ・電話線
- 管理署
- 事務所
- センター等

1  
20,000

農48

58

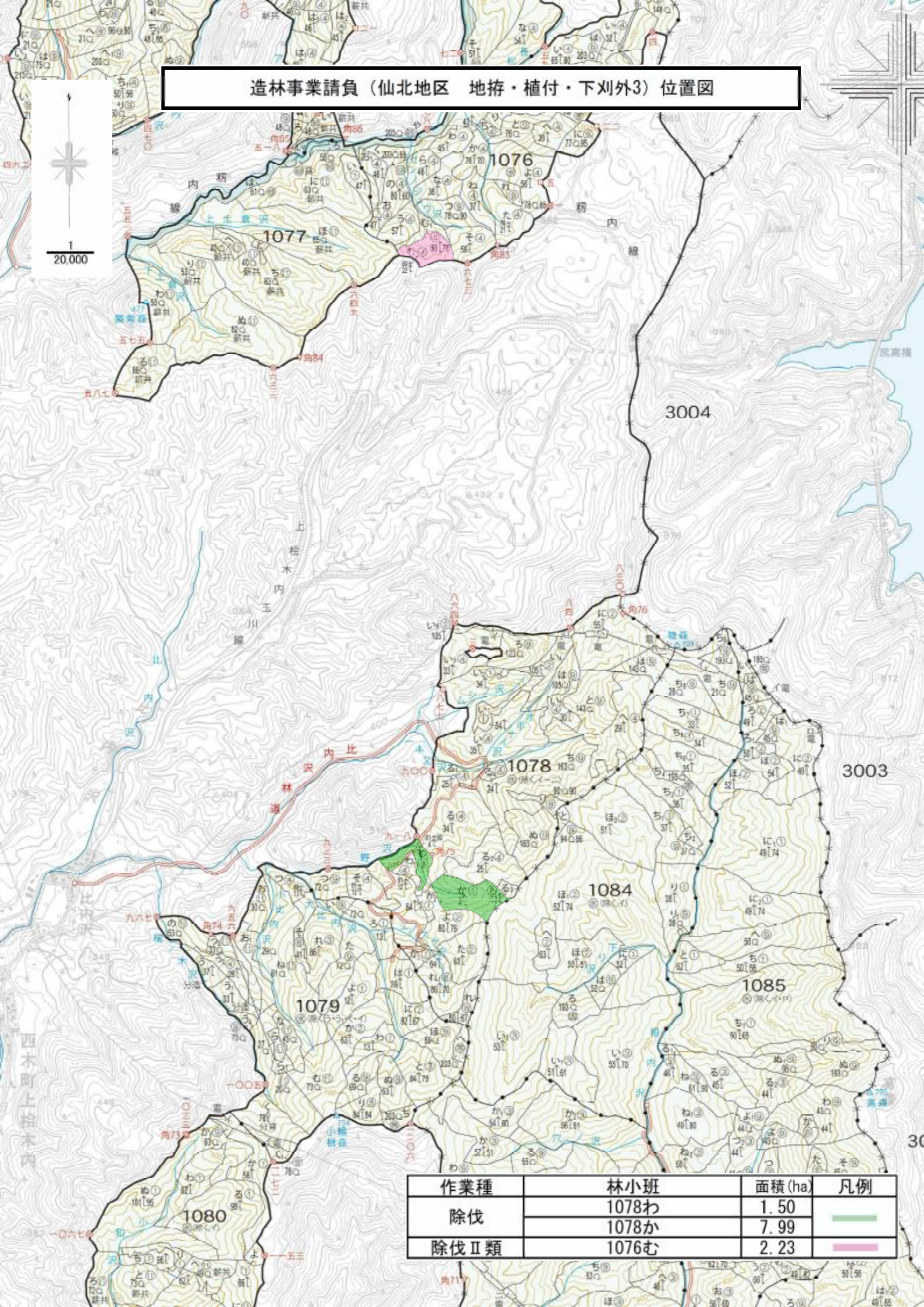
59

62

作業種	林小班	面積・距離	凡例
下刈(筋刈)	1057か	1.02 ha (1.44) ha	—
	1057お	1.38 ha (1.88) ha	
	1057こ	1.58 ha (2.24) ha	
	1057え	1.21 ha (1.71) ha	
	1057て	0.88 ha (1.25) ha	
除伐	1058お	4.36 ha	—
	1065ぬ	3.77 ha	
除伐Ⅱ類	1058の	3.31 ha	—
	1070ぬ	1.10 ha	
歩道整備	桧木内又沢(農48~58)	3.84 km	—
	桧木内又沢(59~62)	0.05 km	



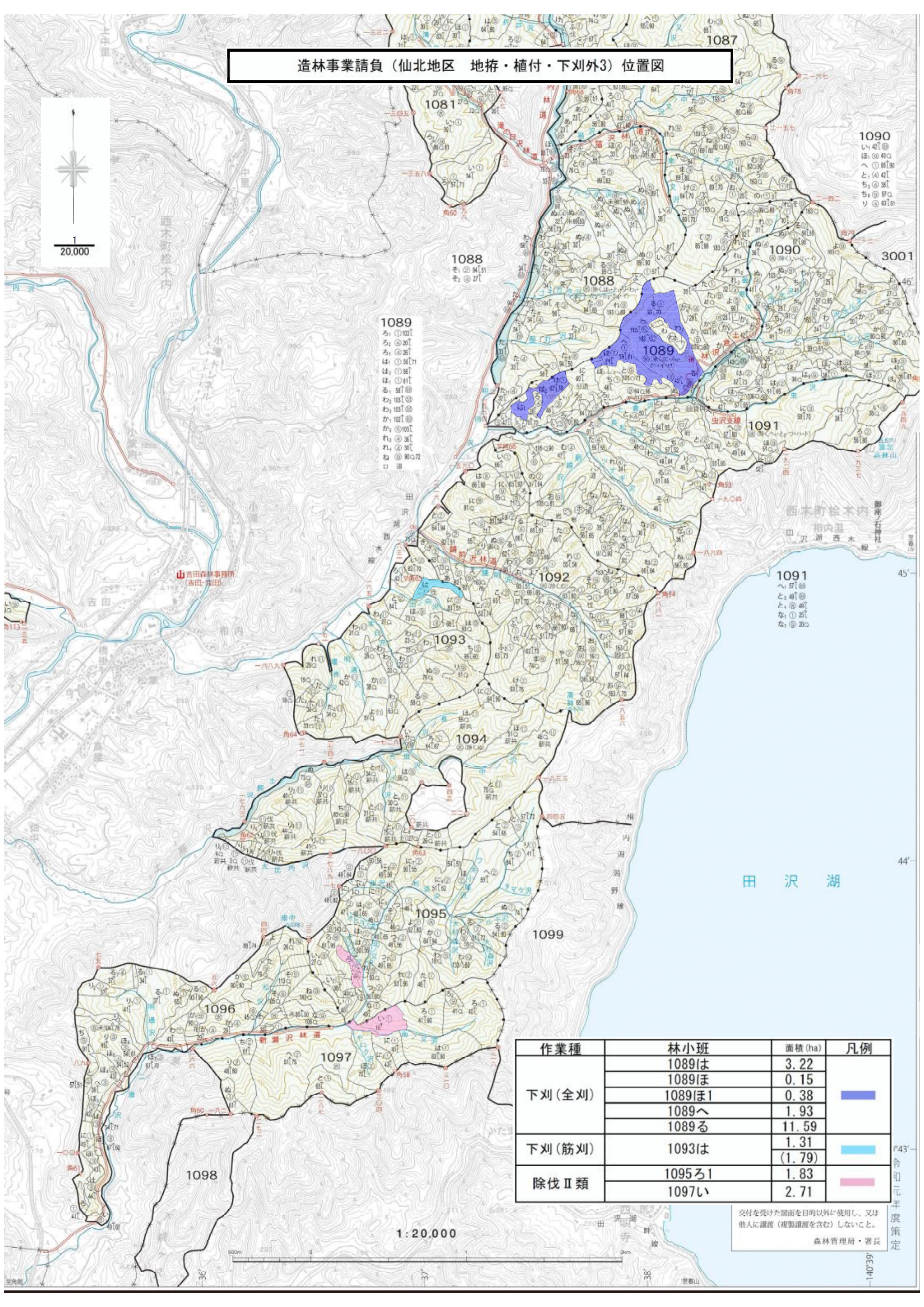
造林事業請負（仙北地区 地拵・植付・下刈外3）位置図



作業種	林小班	面積 (ha)	凡例
除伐	1078わ	1.50	■
	1078か	7.99	
除伐Ⅱ類	1076む	2.23	■



造林事業請負（仙北地区 地拵・植付・下刈外3）位置図



作業種	林小班	面積 (ha)	凡例
下刈(全刈)	1089は	3.22	■
	1089ほ	0.15	
	1089ほ1	0.38	
	1089へ	1.93	
下刈(筋刈)	1093は	1.31 (1.79)	■
	1095ろ1	1.83	
除伐Ⅱ類	1097い	2.71	■

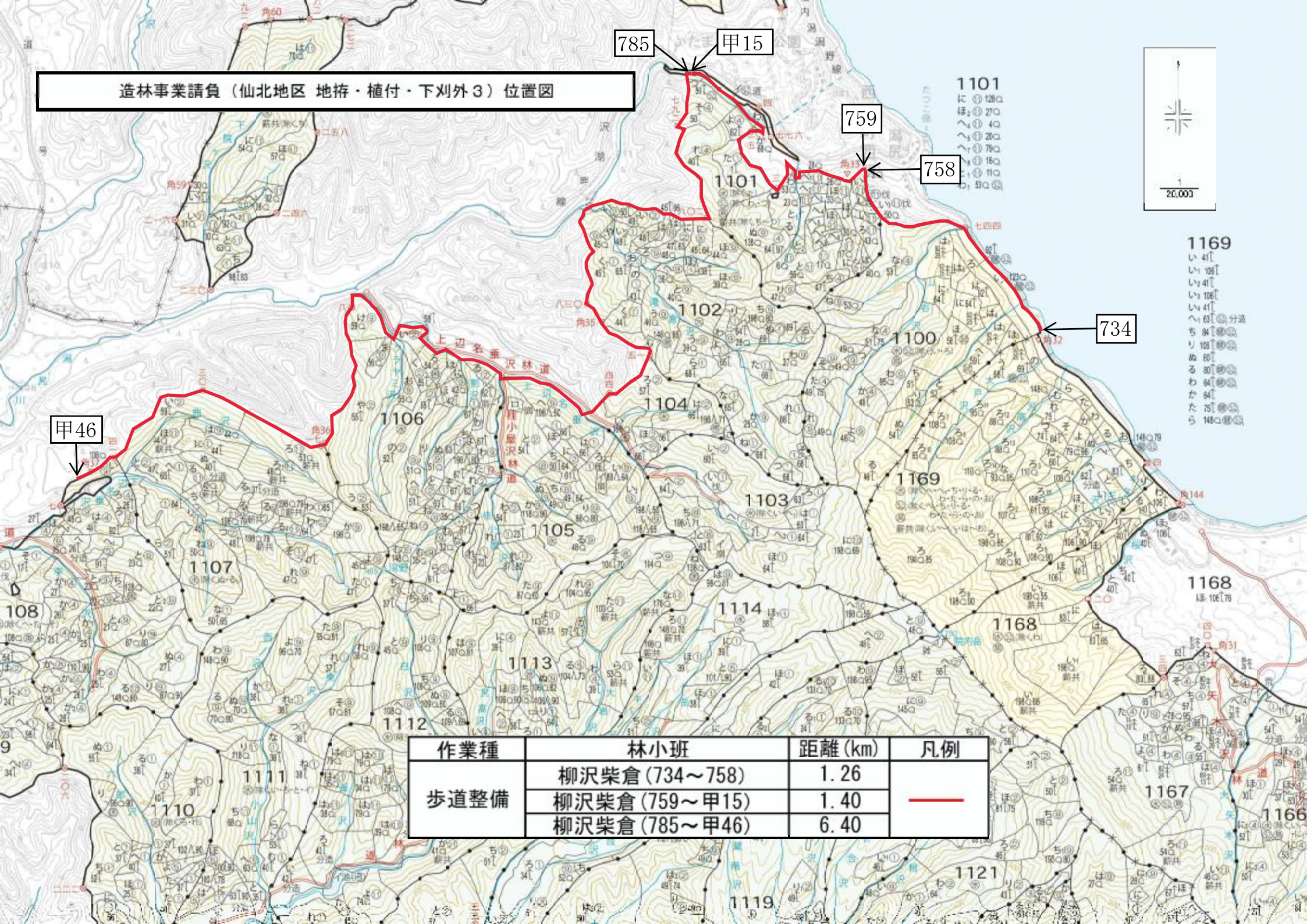
交付を受けた図面を目的以外に使用し、又は他人に譲渡（複製譲渡を含む）しないこと。  
森林管理局・署長

1:20,000

令和元年年度策定



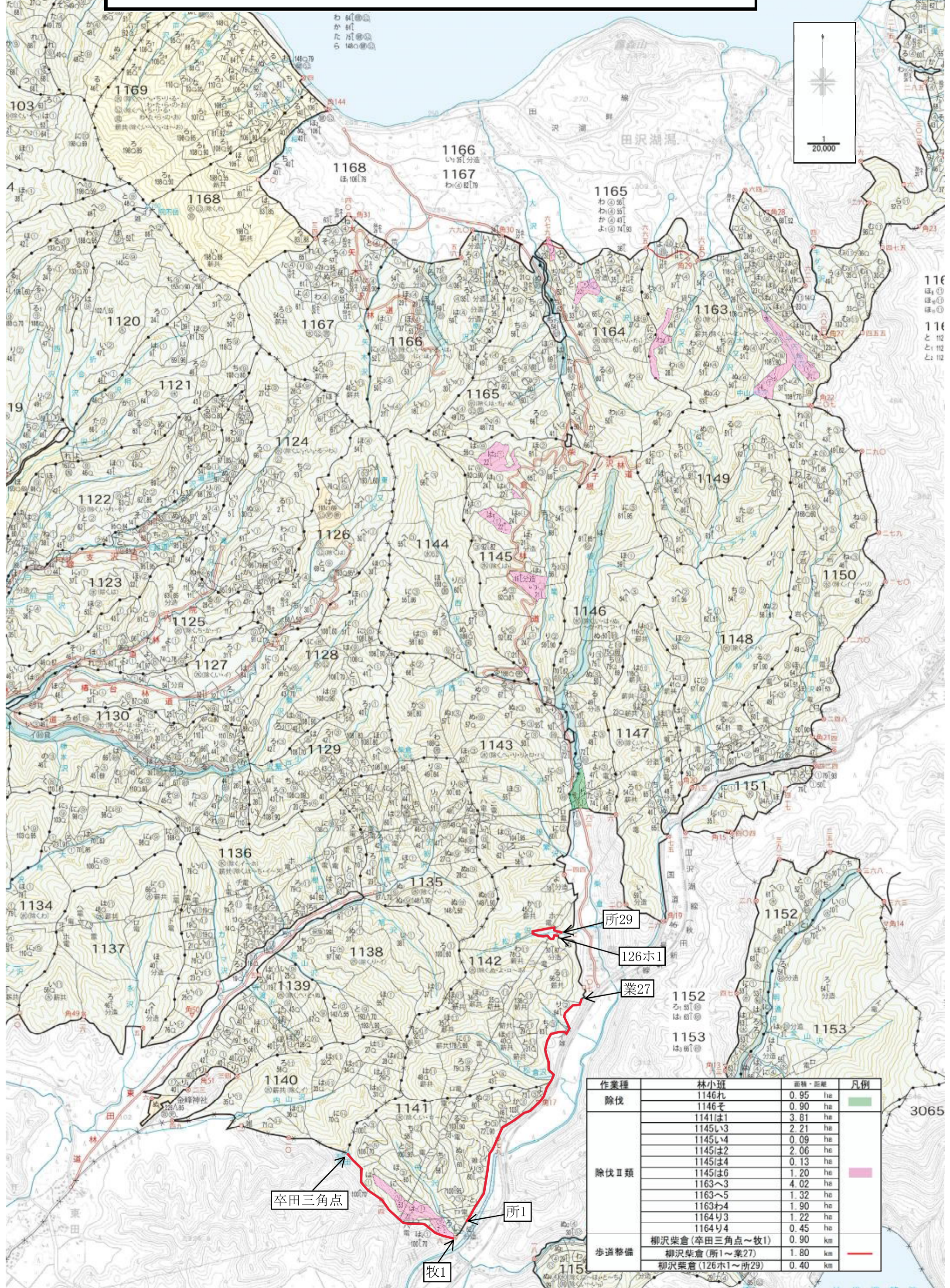
造林事業請負（仙北地区 地拵・植付・下刈外3）位置図



作業種	林小班	距離 (km)	凡例
歩道整備	柳沢柴倉 (734~758)	1.26	—
	柳沢柴倉 (759~甲15)	1.40	
	柳沢柴倉 (785~甲46)	6.40	



# 造林事業請負（仙北地区 地拵・植付・下刈外3）位置図



作業種	林小班	面積・距離	凡例	
除伐	1146丸	0.95 ha	■	
	1146そ	0.90 ha		
	1141は1	3.81 ha		
	1145は3	2.21 ha		
	1145は4	0.09 ha		
	1145は2	2.06 ha		
除伐Ⅱ類	1145は6	1.20 ha	■	
	1163は3	4.02 ha		
	1163は5	1.32 ha		
	1163は4	1.90 ha		
	1164は3	1.22 ha		
	1164は4	0.45 ha		
	柳沢柴倉(卒田三角点~牧1)	0.90 km		—
	柳沢柴倉(所1~業27)	1.80 km		
柳沢柴倉(126ホ1~所29)	0.40 km			

卒田三角点


所1

牧1

所29

126ホ1

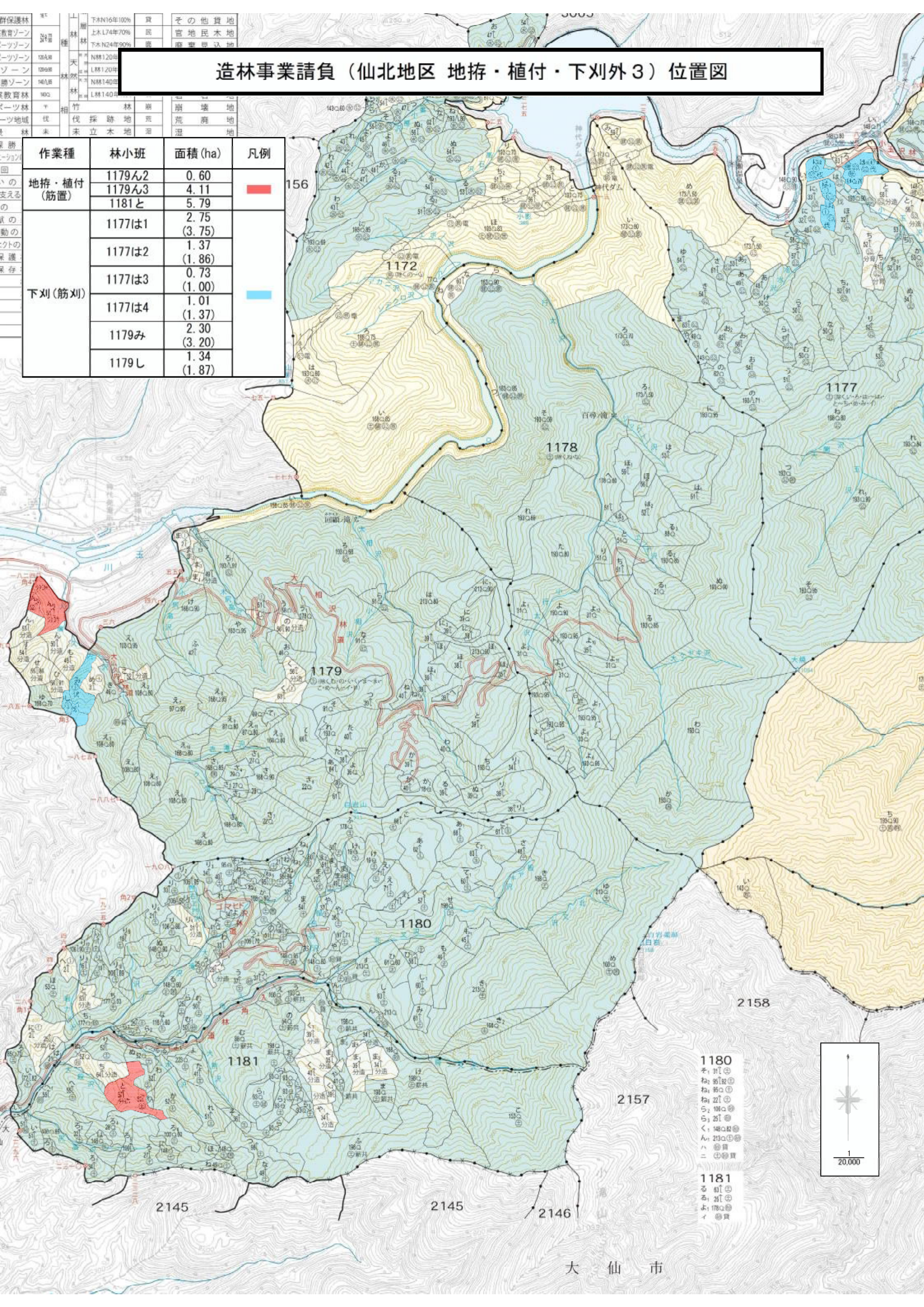
業27






# 造林事業請負（仙北地区 地拵・植付・下刈外3）位置図

作業種	林小班	面積 (ha)	凡例
地拵・植付 (筋置)	1179ん2	0.60	■ 156
	1179ん3	4.11	
	1181と	5.79	
下刈(筋刈)	1177は1	2.75 (3.75)	■
	1177は2	1.37 (1.86)	
	1177は3	0.73 (1.00)	
	1177は4	1.01 (1.37)	
	1179み	2.30 (3.20)	
	1179し	1.34 (1.87)	



- 1180
- そ 31
- ね 31
- な 31
- ら 31
- く 31
- ハ 31
- ニ 31
- 1181
- る 31
- あ 31
- よ 31
- イ 31



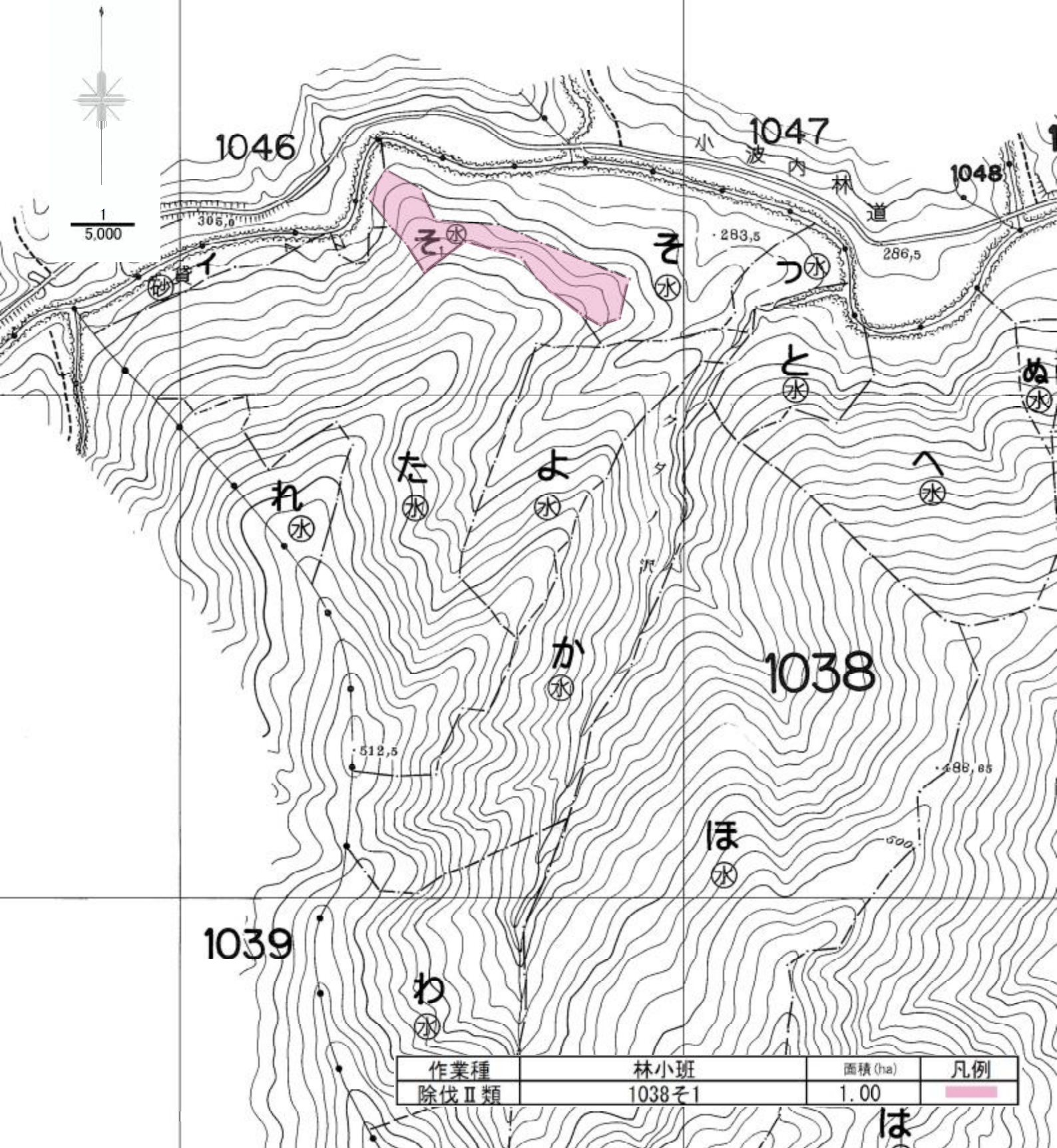
大 仙 市





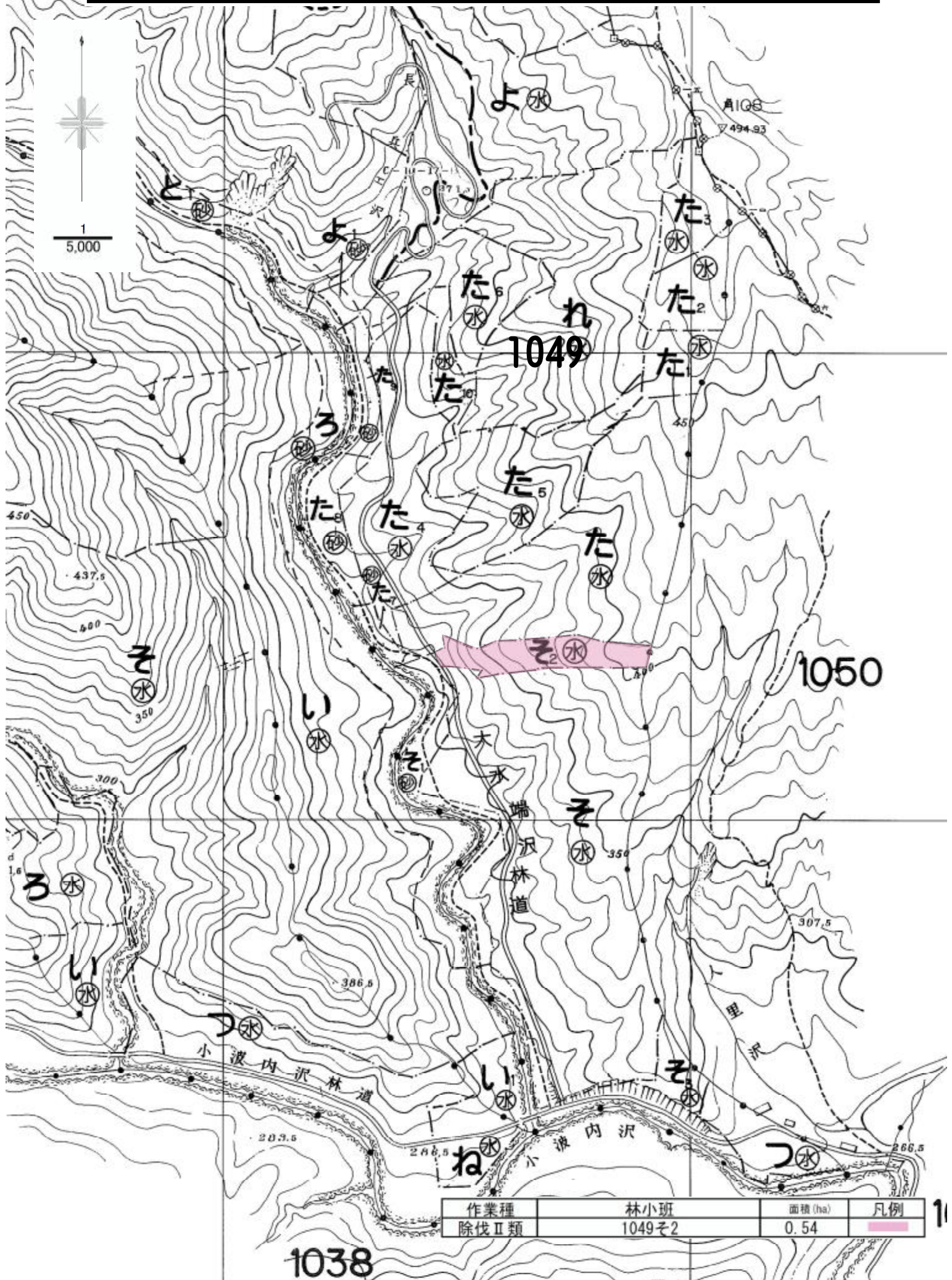


造林事業請負（仙北地区 地拵・植付・下刈外3）位置図





造林事業請負（仙北地区 地拵・植付・下刈外3）位置図



作業種	林小班	面積 (ha)	凡例
除伐Ⅱ類	1049そ2	0.54	







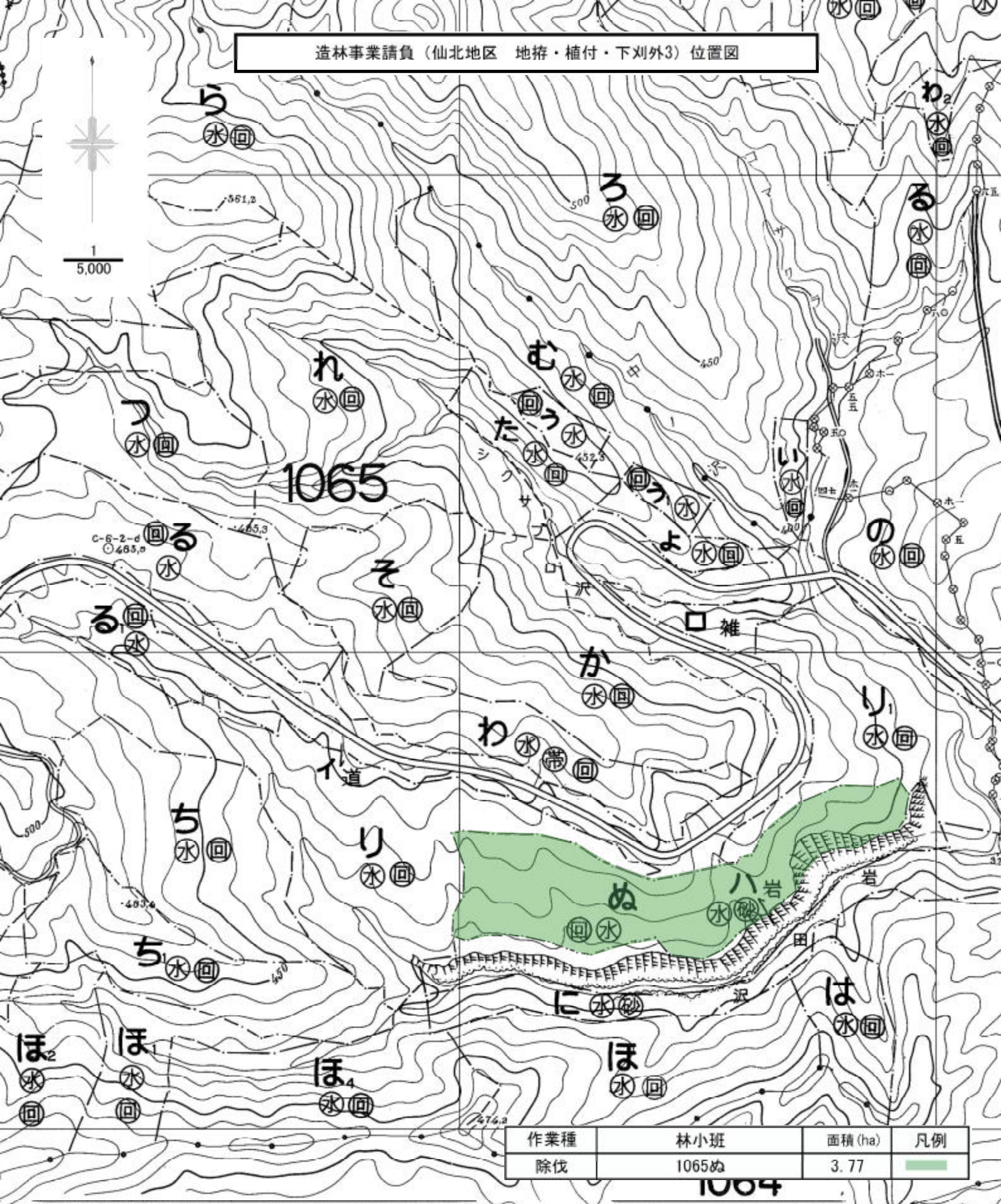








造林事業請負（仙北地区 地拵・植付・下刈外3）位置図



作業種	林小班	面積 (ha)	凡例
除伐	1065ぬ	3.77	<span style="background-color: #90EE90; border: 1px solid black; display: inline-block; width: 10px; height: 10px;"></span>

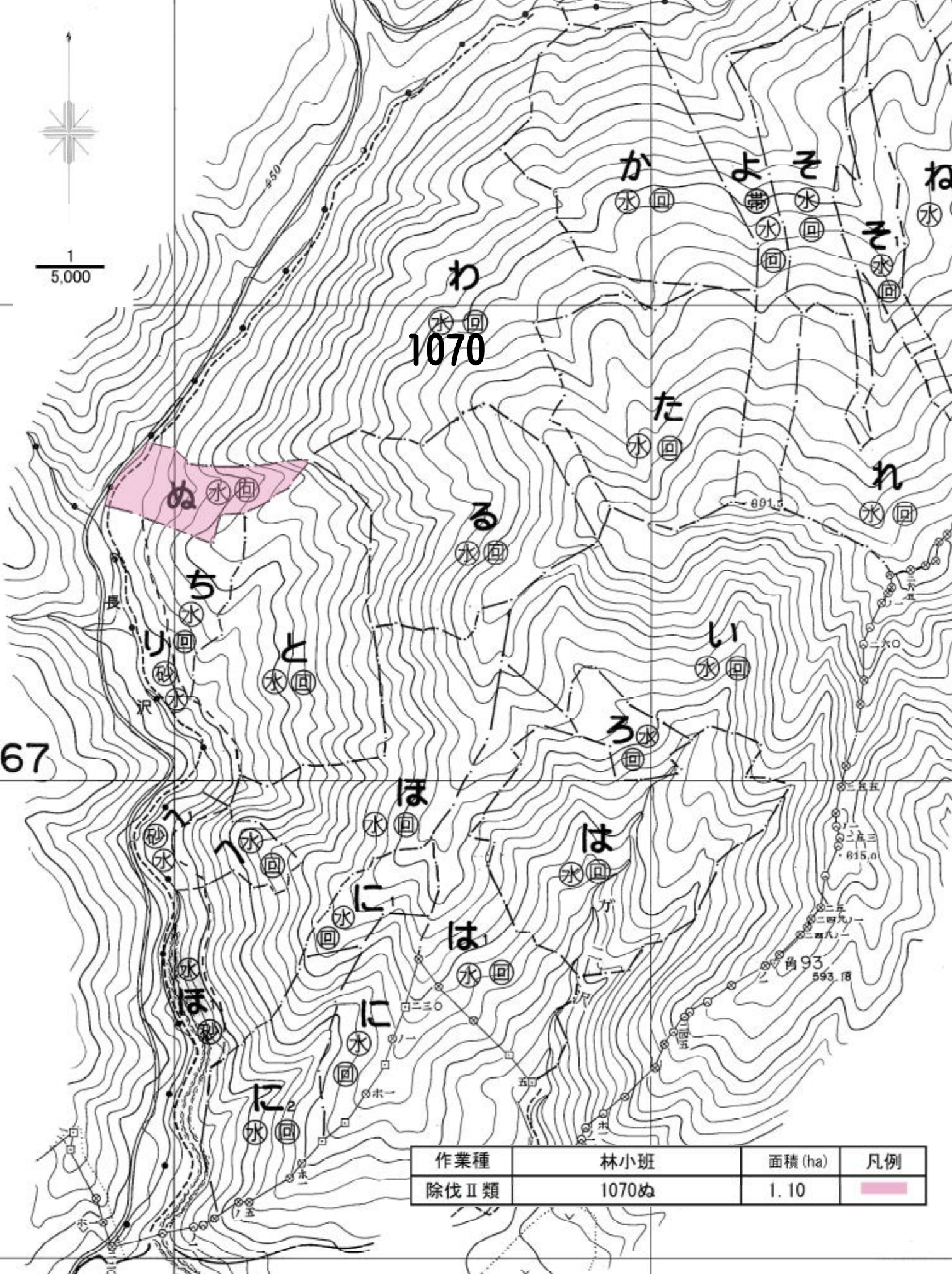




造林事業請負（仙北地区 地拵・植付・下刈外3）位置図



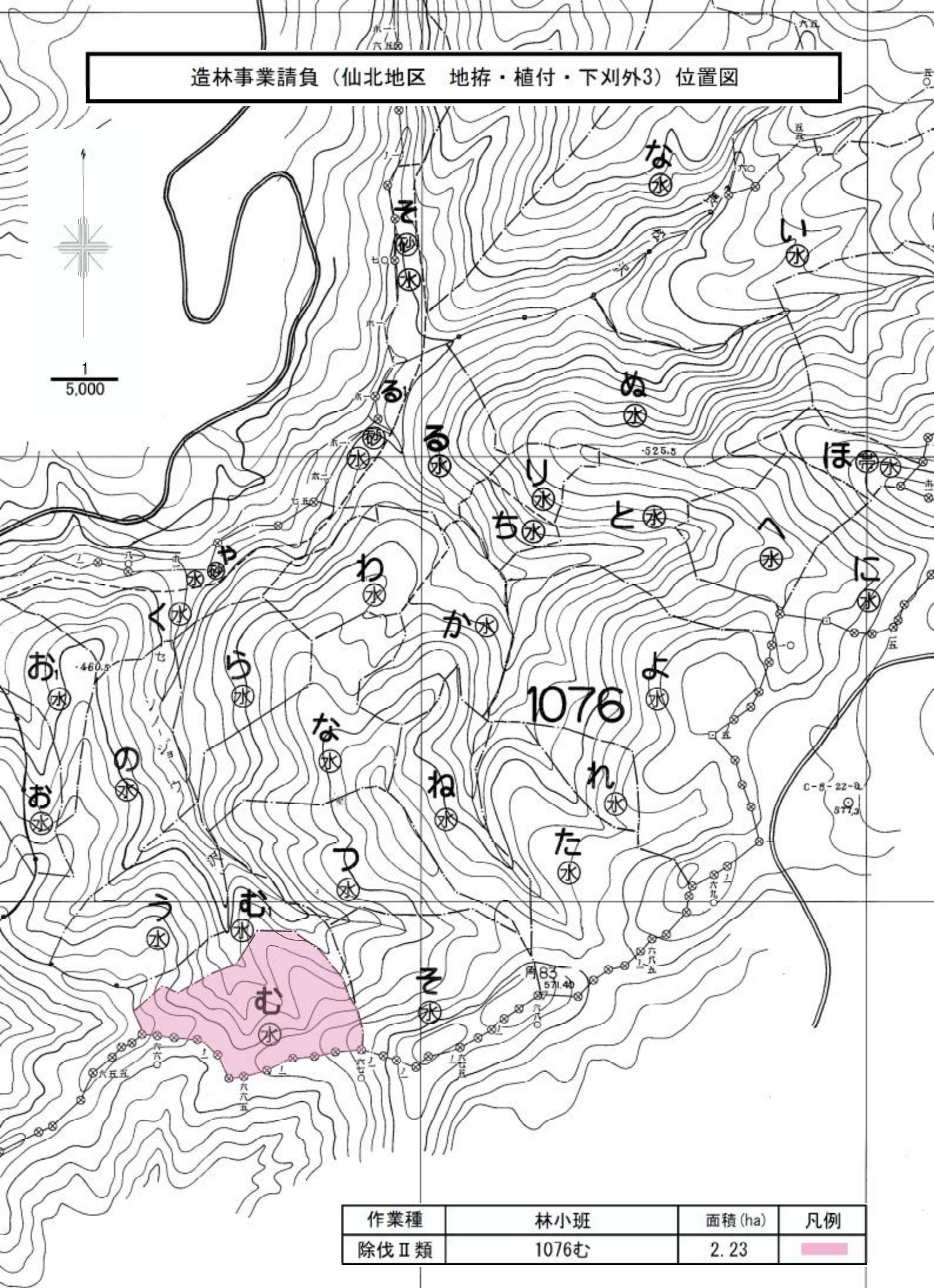
1  
5,000



作業種	林小班	面積 (ha)	凡例
除伐Ⅱ類	1070ぬ	1.10	<span style="display:inline-block; width:15px; height:10px; background-color: #FFC0CB; border: 1px solid black;"></span>



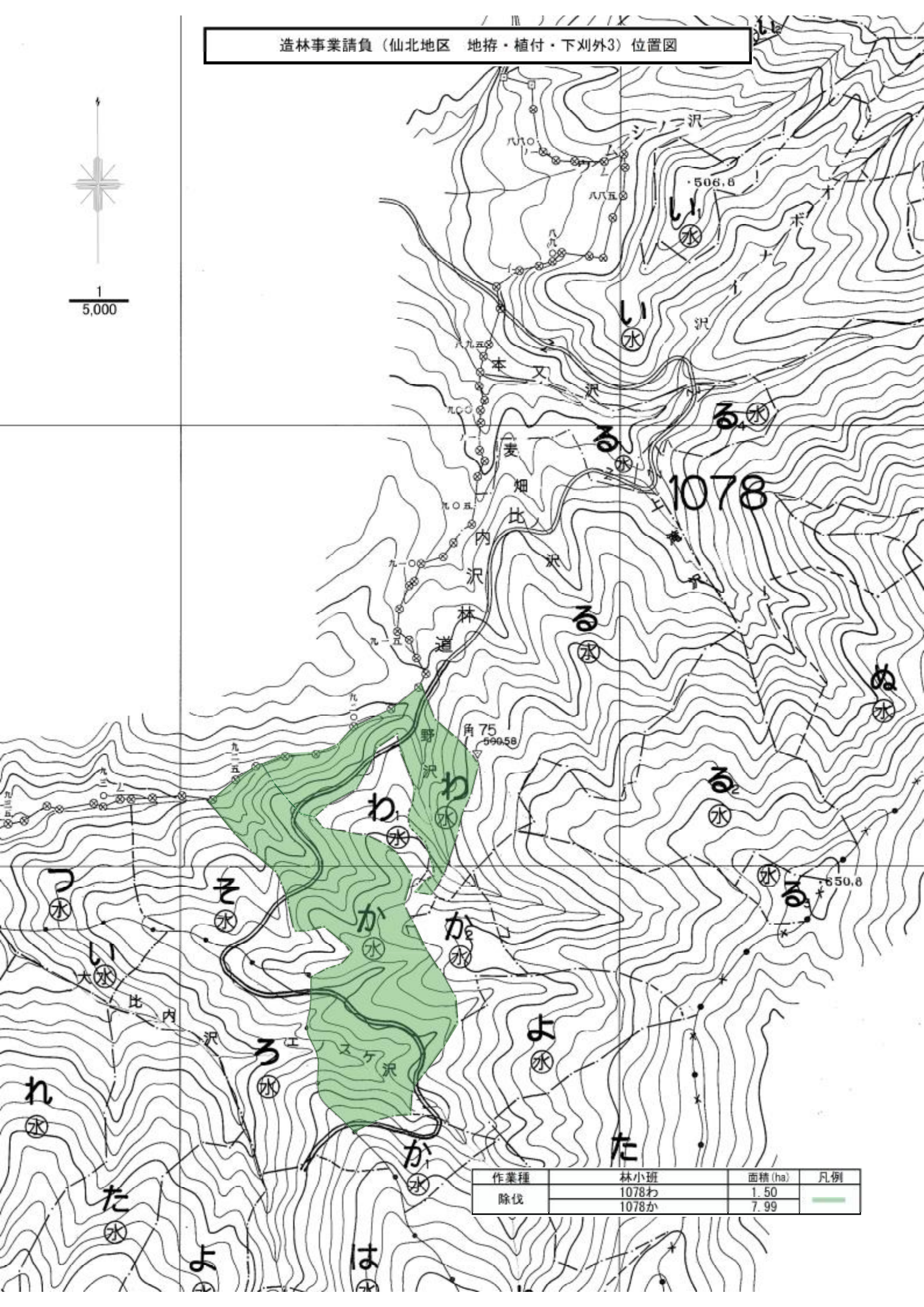
造林事業請負（仙北地区 地拵・植付・下刈外3）位置図



作業種	林小班	面積 (ha)	凡例
除伐Ⅱ類	1076む	2.23	



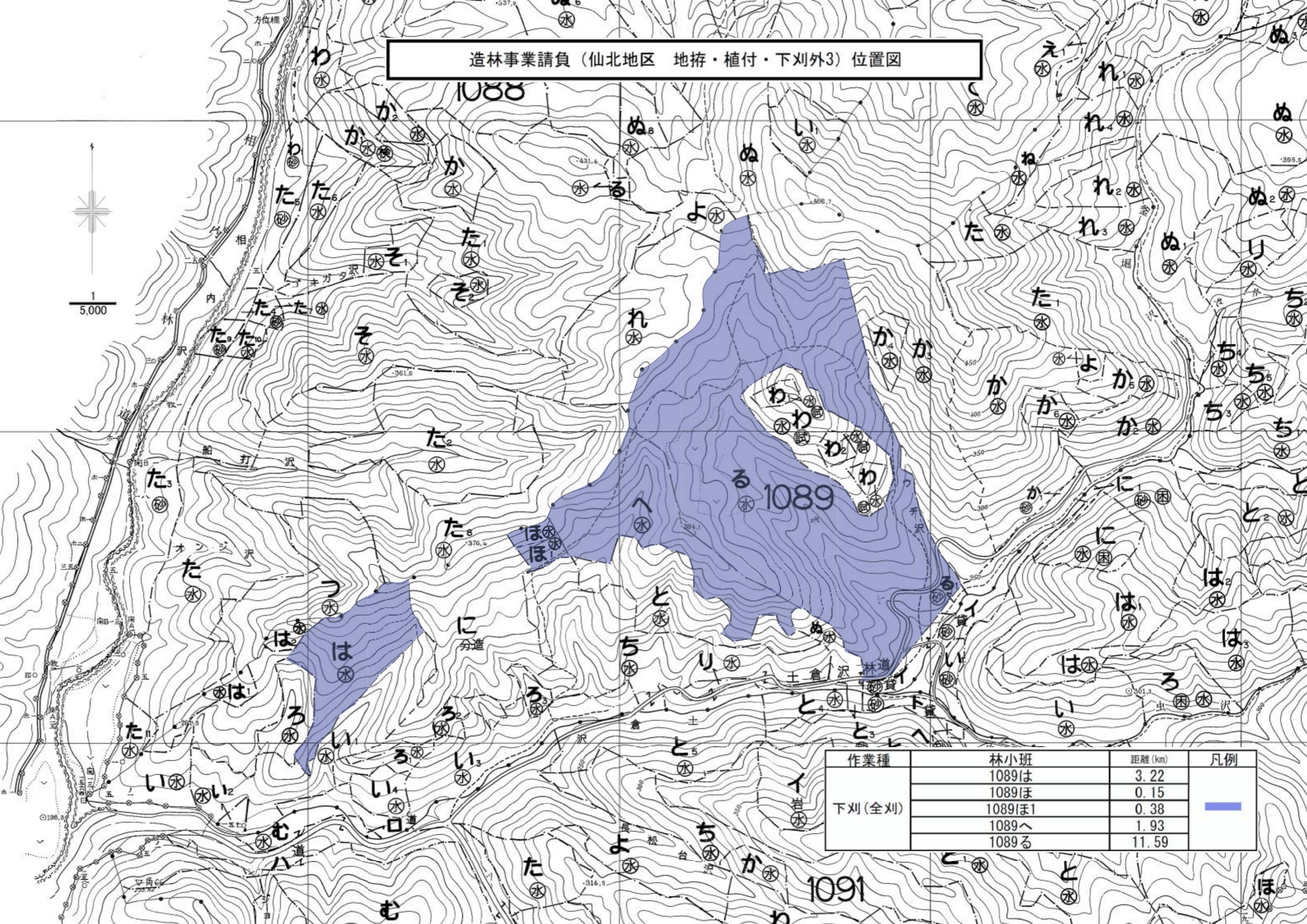
造林事業請負（仙北地区 地拵・植付・下刈外3）位置図



作業種	林小班	面積 (ha)	凡例
除伐	1078わ	1.50	—
	1078か	7.99	



造林事業請負（仙北地区 地拵・植付・下刈外3）位置図



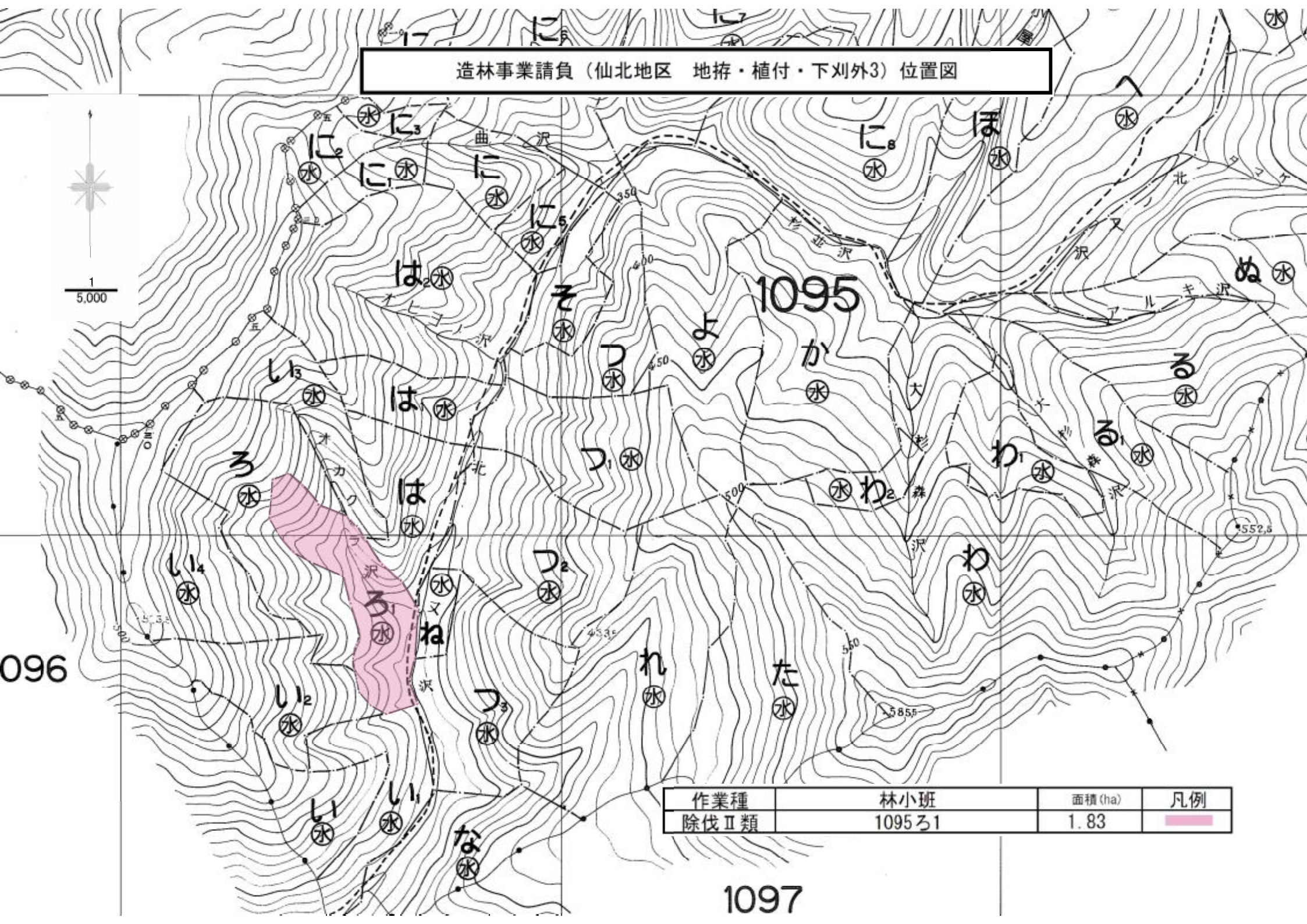
作業種	林小班	距離 (km)	凡例
下刈(全刈)	1089は	3.22	■
	1089ほ	0.15	
	1089ほ1	0.38	
	1089へ	1.93	
	1089る	11.59	







造林事業請負（仙北地区 地拵・植付・下刈外3）位置図

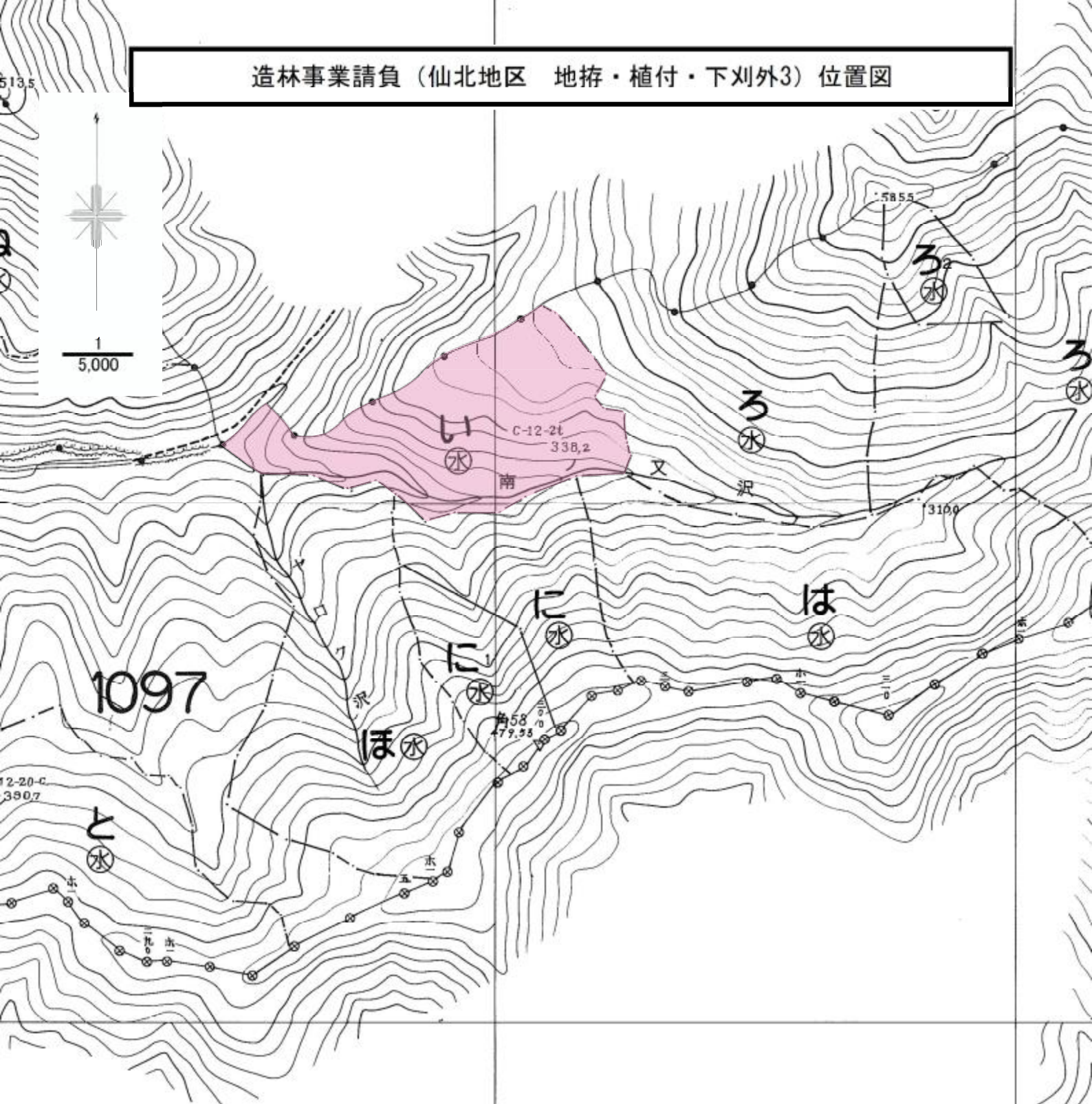


作業種	林小班	面積 (ha)	凡例
除伐Ⅱ類	1095ろ1	1.83	<span style="display:inline-block; width:15px; height:10px; background-color: #FFB6C1; border: 1px solid black;"></span>

1097



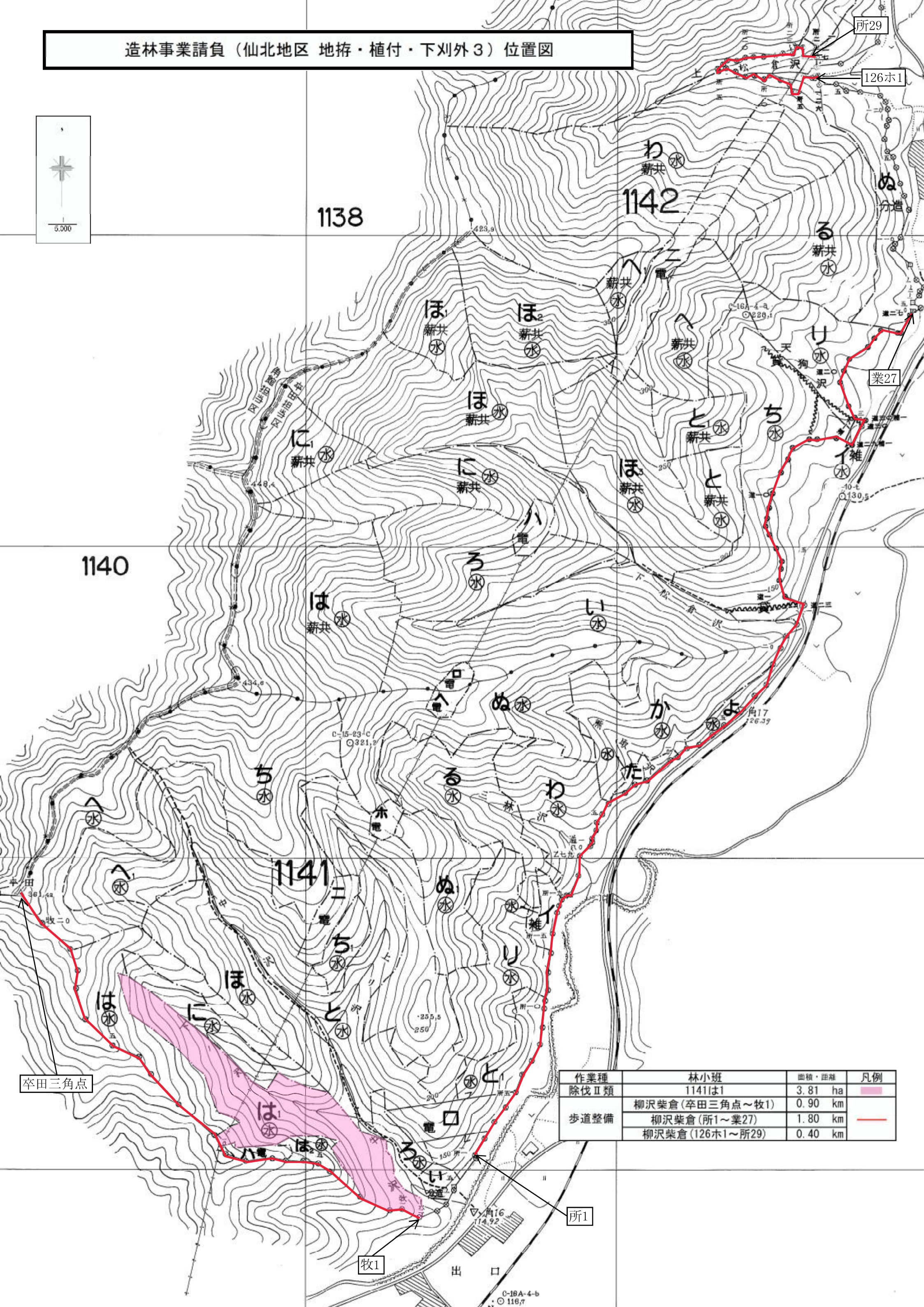
造林事業請負（仙北地区 地拵・植付・下刈外3）位置図



作業種	林小班	面積 (ha)	凡例
除伐Ⅱ類	1097い	2.71	<span style="display: inline-block; width: 15px; height: 10px; background-color: #f080f0; border: 1px solid black;"></span>



造林事業請負（仙北地区 地拵・植付・下刈外3）位置図



作業種	林小班	面積・距離	凡例
除伐Ⅱ類	1141は1	3.81 ha	<span style="background-color: #FFC0CB; border: 1px solid black; display: inline-block; width: 10px; height: 10px;"></span>
歩道整備	柳沢柴倉(卒田三角点~牧1)	0.90 km	<span style="border-bottom: 2px solid red; width: 10px; display: inline-block;"></span>
	柳沢柴倉(所1~業27)	1.80 km	
	柳沢柴倉(126ホ1~所29)	0.40 km	





1144

1145

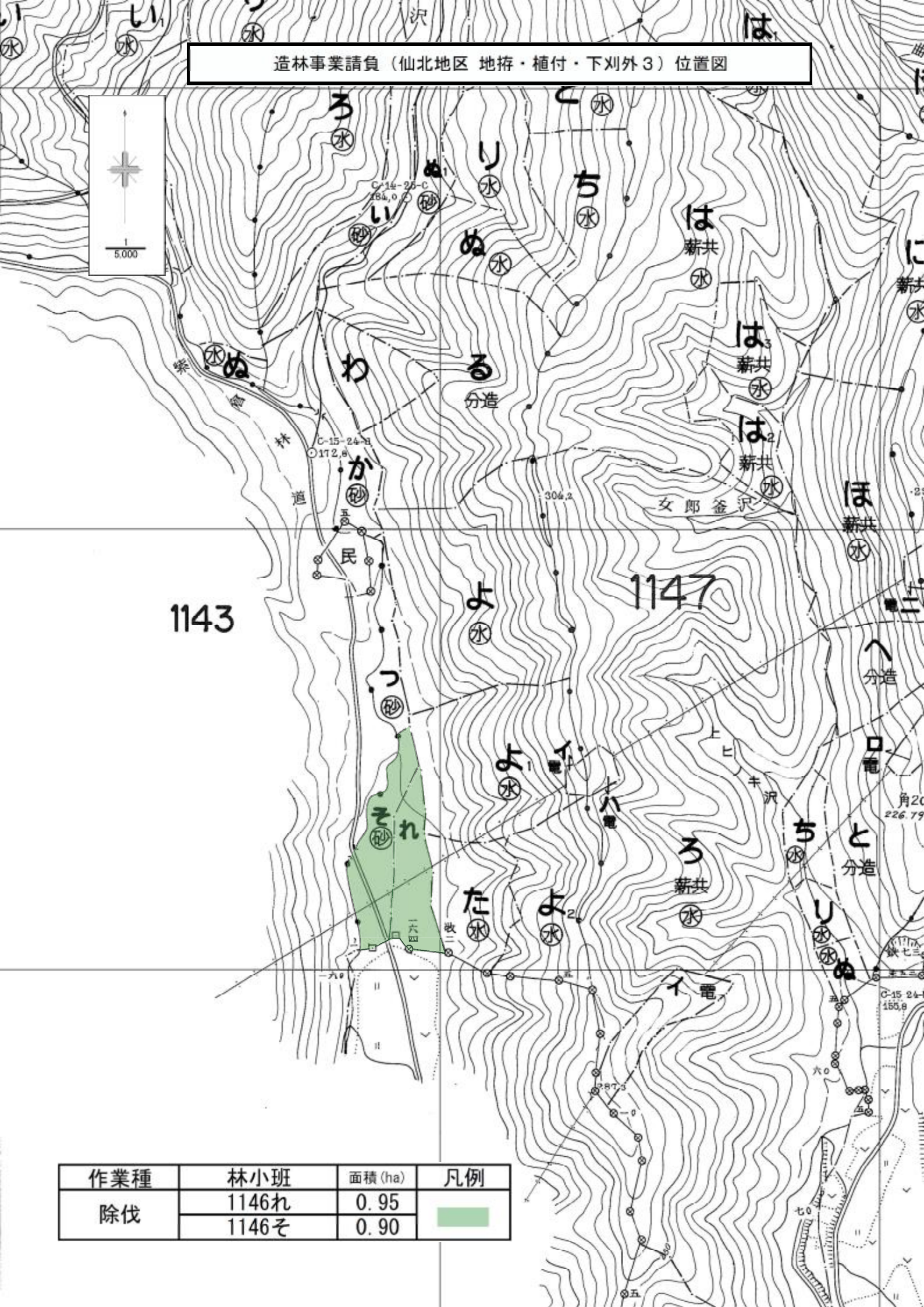
114

作業種	林小班	面積 (ha)	凡例
除伐Ⅱ類	1145い3	2.21	■
	1145い4	0.09	
	1145は2	2.06	
	1145は4	0.13	
	1145は6	1.20	

C-14-25-C  
164.00



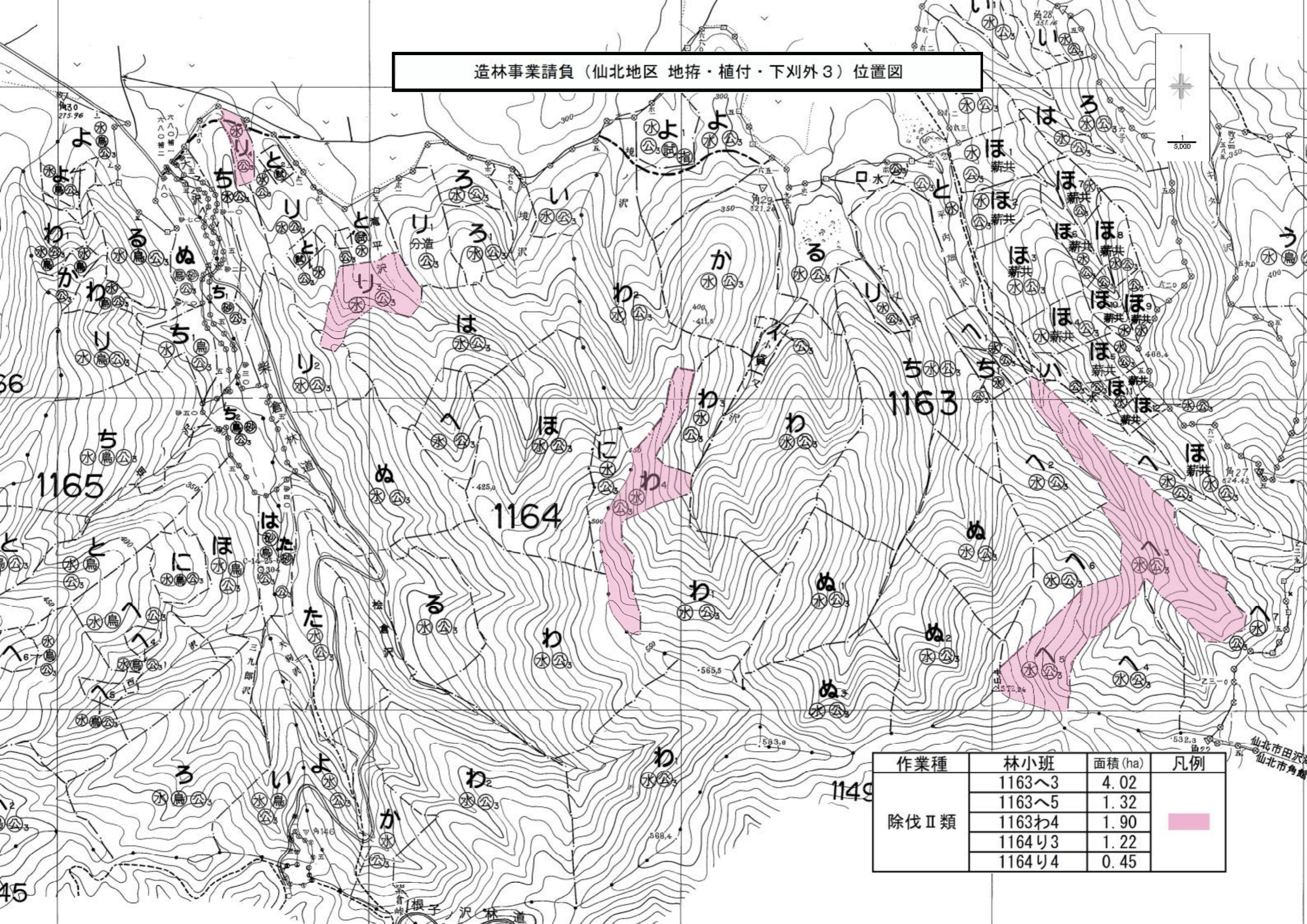
造林事業請負（仙北地区 地拵・植付・下刈外3）位置図



作業種	林小班	面積 (ha)	凡例
除伐	1146れ	0.95	■
	1146そ	0.90	



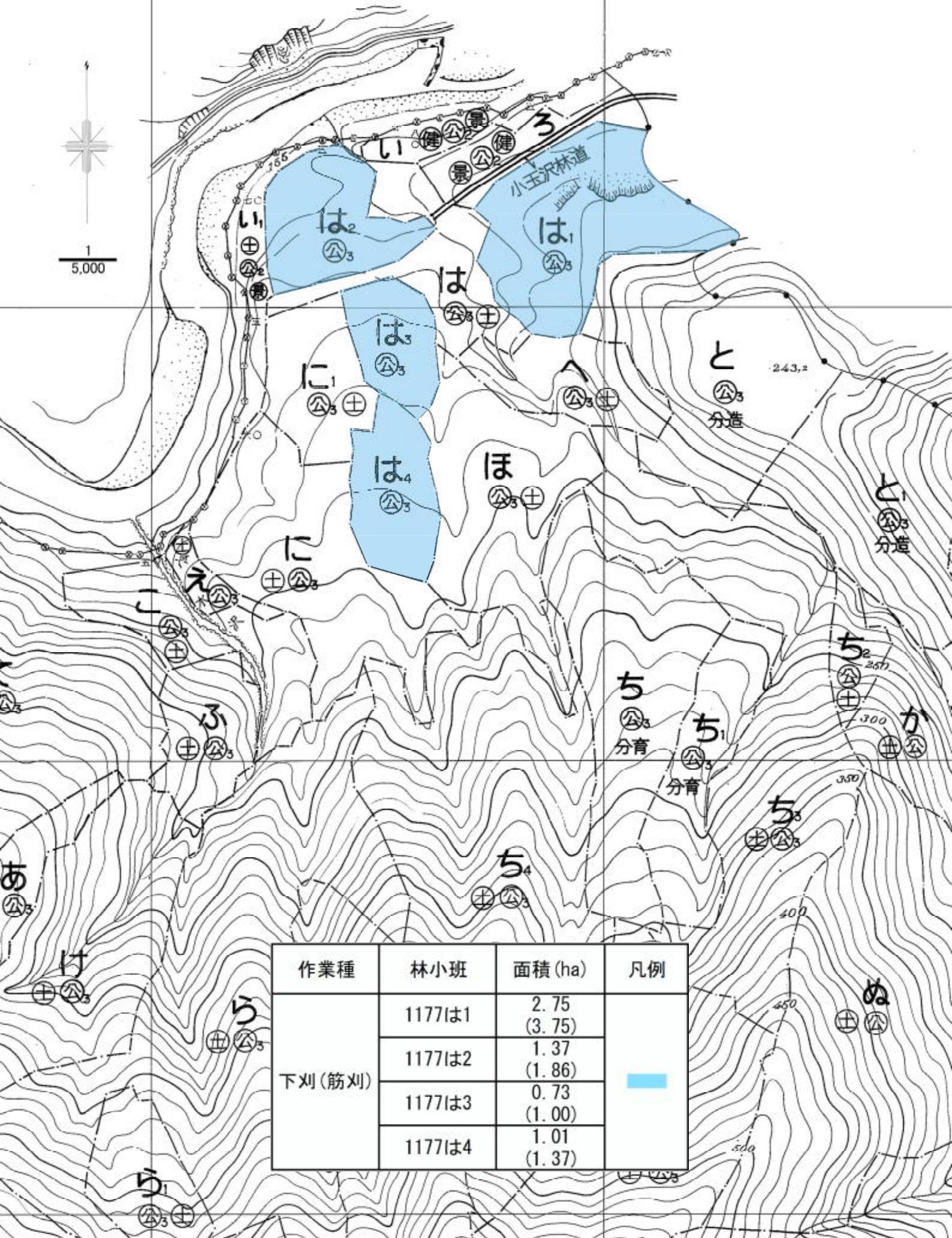
造林事業請負（仙北地区 地拵・植付・下刈外3）位置図



作業種	林小班	面積 (ha)	凡例
除伐II類	1163へ3	4.02	■
	1163へ5	1.32	
	1163わ4	1.90	
	1164り3	1.22	
	1164り4	0.45	



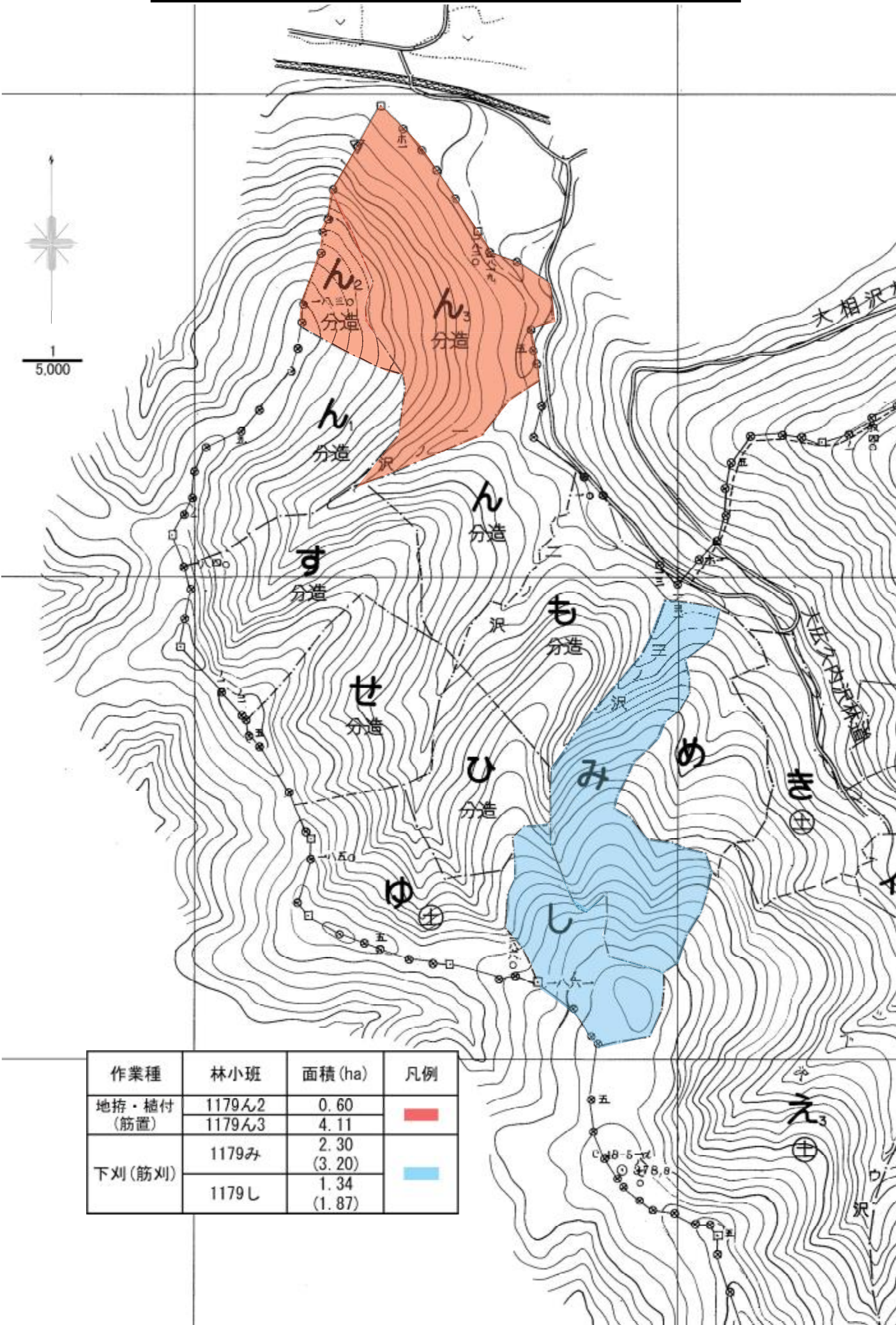
造林事業請負（仙北地区 地拵・植付・下刈外3）位置図



作業種	林小班	面積 (ha)	凡例
下刈(筋刈)	1177は1	2.75 (3.75)	■
	1177は2	1.37 (1.86)	
	1177は3	0.73 (1.00)	
	1177は4	1.01 (1.37)	



造林事業請負（仙北地区 地拵・植付・下刈外3）位置図



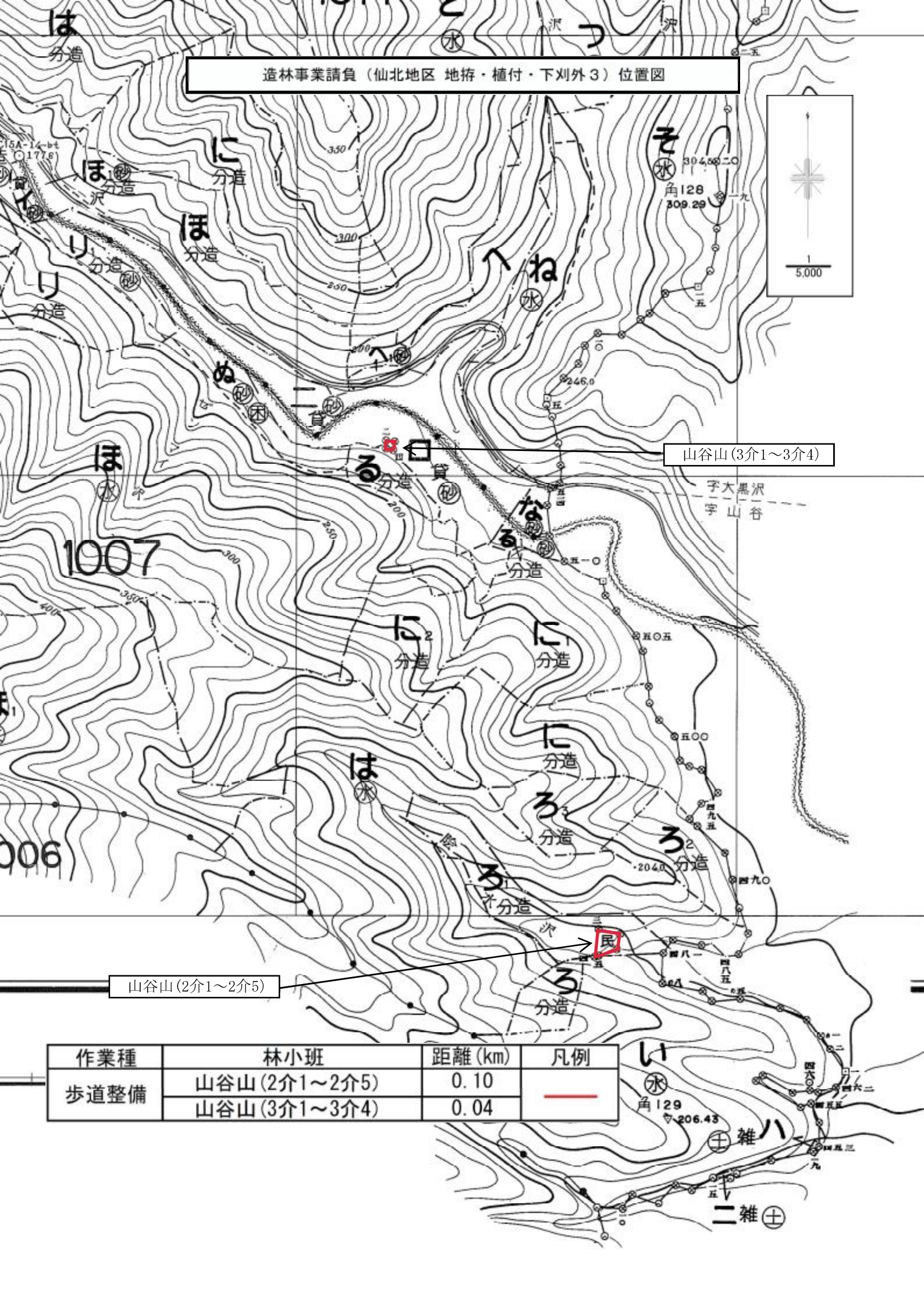
作業種	林小班	面積 (ha)	凡例
地拵・植付 (筋置)	1179ん2	0.60	■
	1179ん3	4.11	
下刈 (筋刈)	1179み	2.30 (3.20)	■
	1179し	1.34 (1.87)	







造林事業請負（仙北地区 地拵・植付・下刈外3）位置図



山谷山(3介1~3介4)

山谷山(2介1~2介5)

作業種	林小班	距離(km)	凡例
歩道整備	山谷山(2介1~2介5)	0.10	—
	山谷山(3介1~3介4)	0.04	





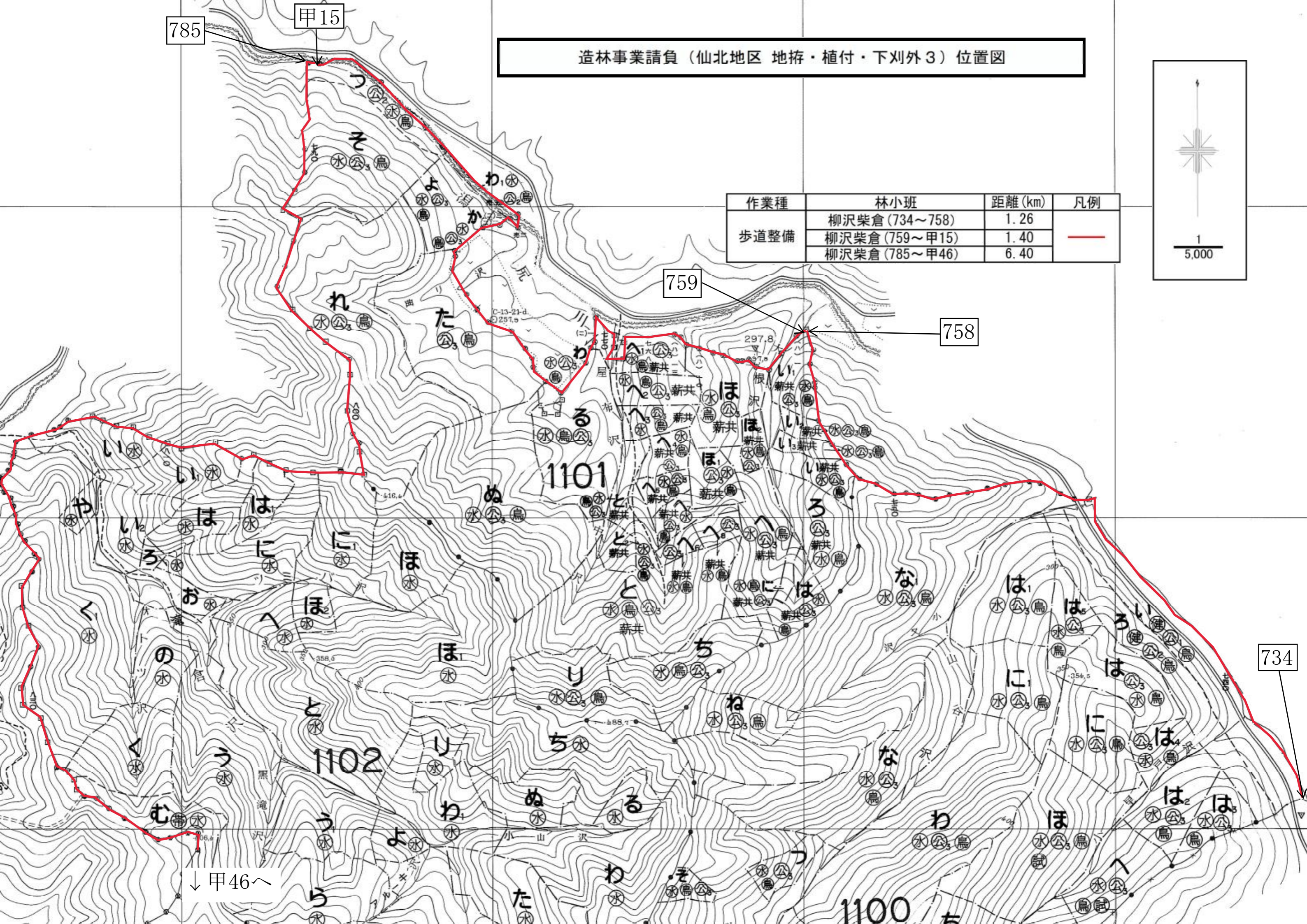



785

甲15

造林事業請負（仙北地区 地拵・植付・下刈外3）位置図

作業種	林小班	距離(km)	凡例
歩道整備	柳沢柴倉(734~758)	1.26	—
	柳沢柴倉(759~甲15)	1.40	
	柳沢柴倉(785~甲46)	6.40	



759

758

734

↓ 甲46

1101

1102

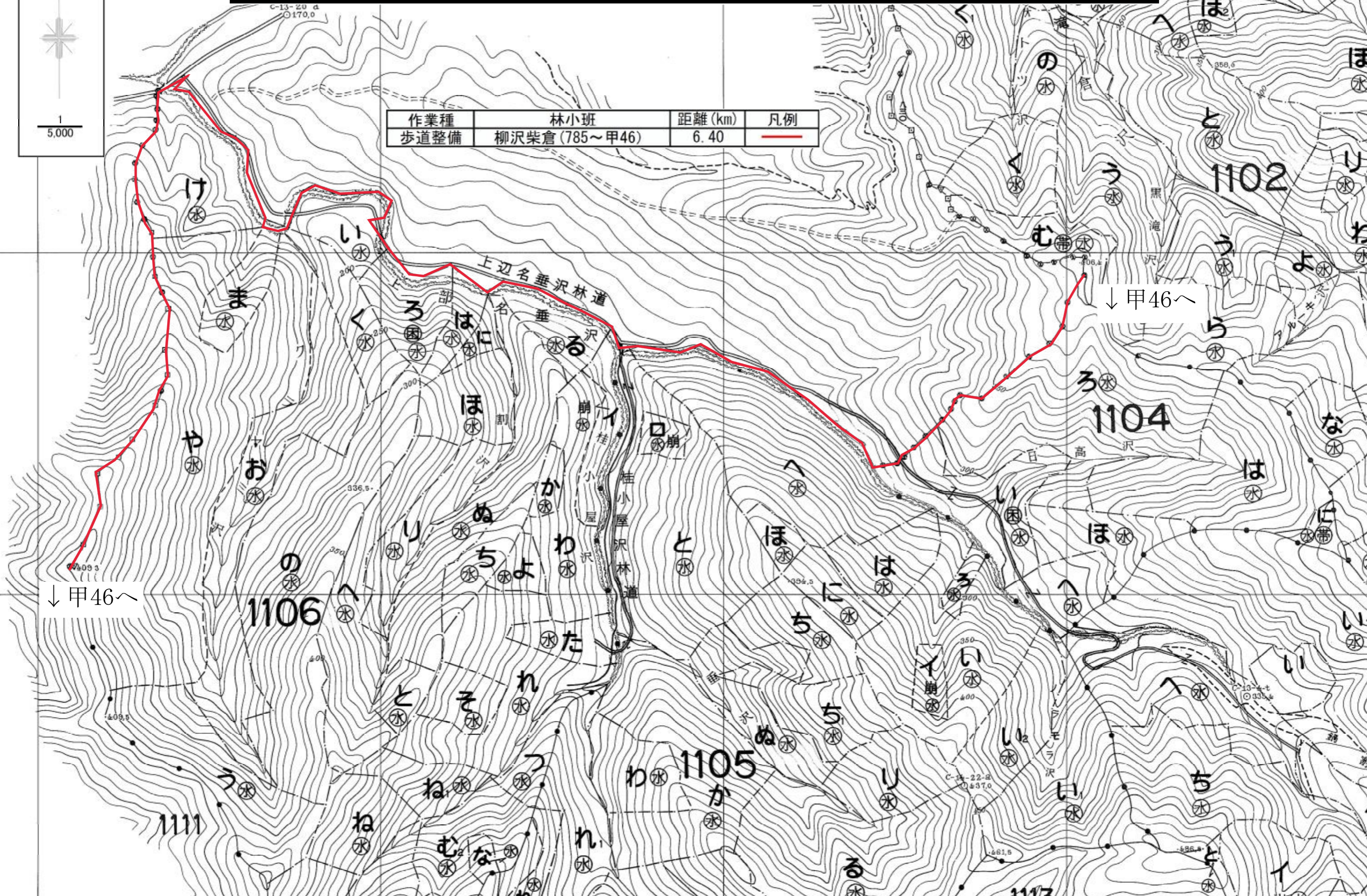
1100



# 造林事業請負（仙北地区 地拵・植付・下刈外3）位置図



作業種	林小班	距離 (km)	凡例
歩道整備	柳沢柴倉 (785~甲46)	6.40	

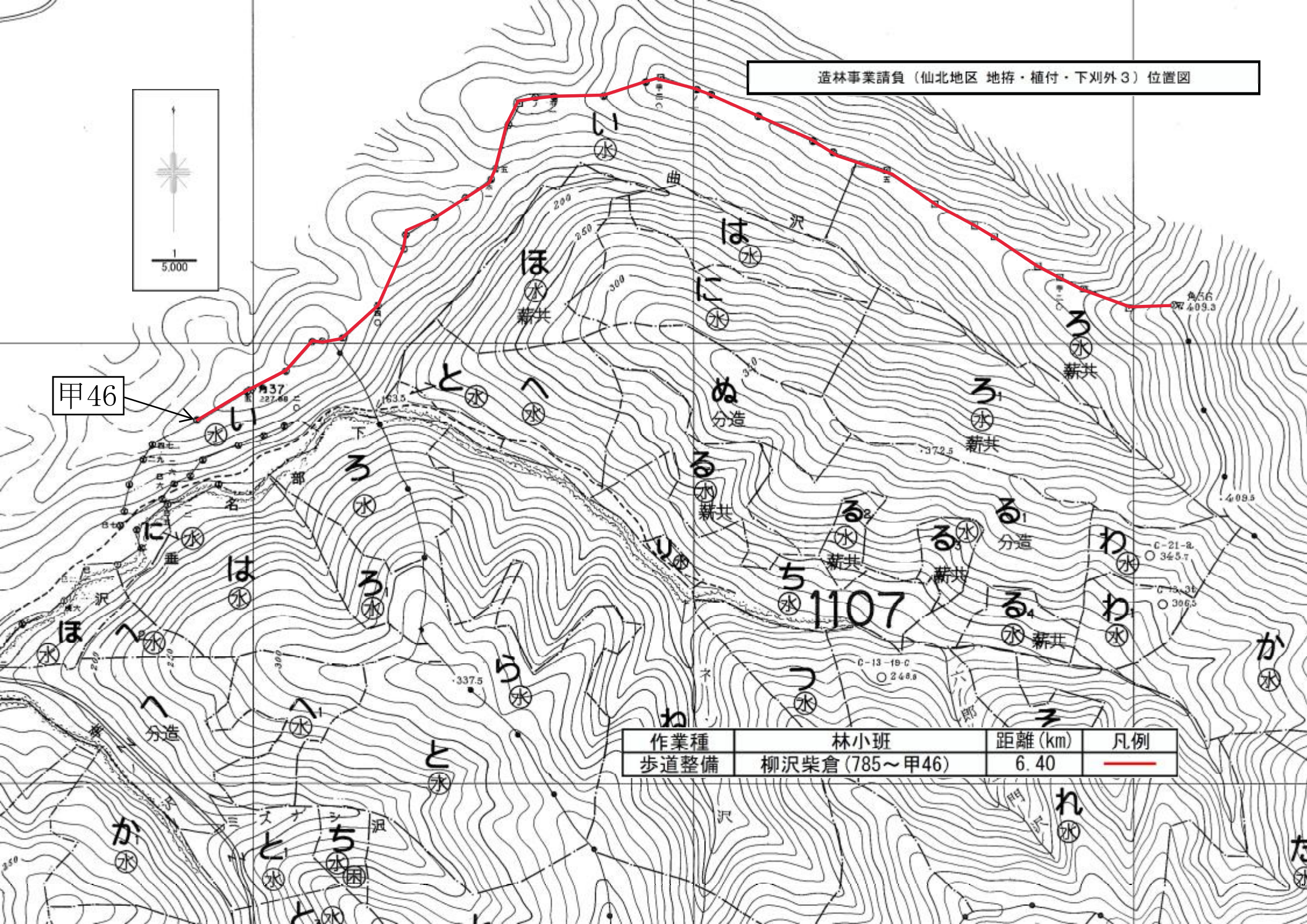




造林事業請負（仙北地区 地拵・植付・下刈外3）位置図



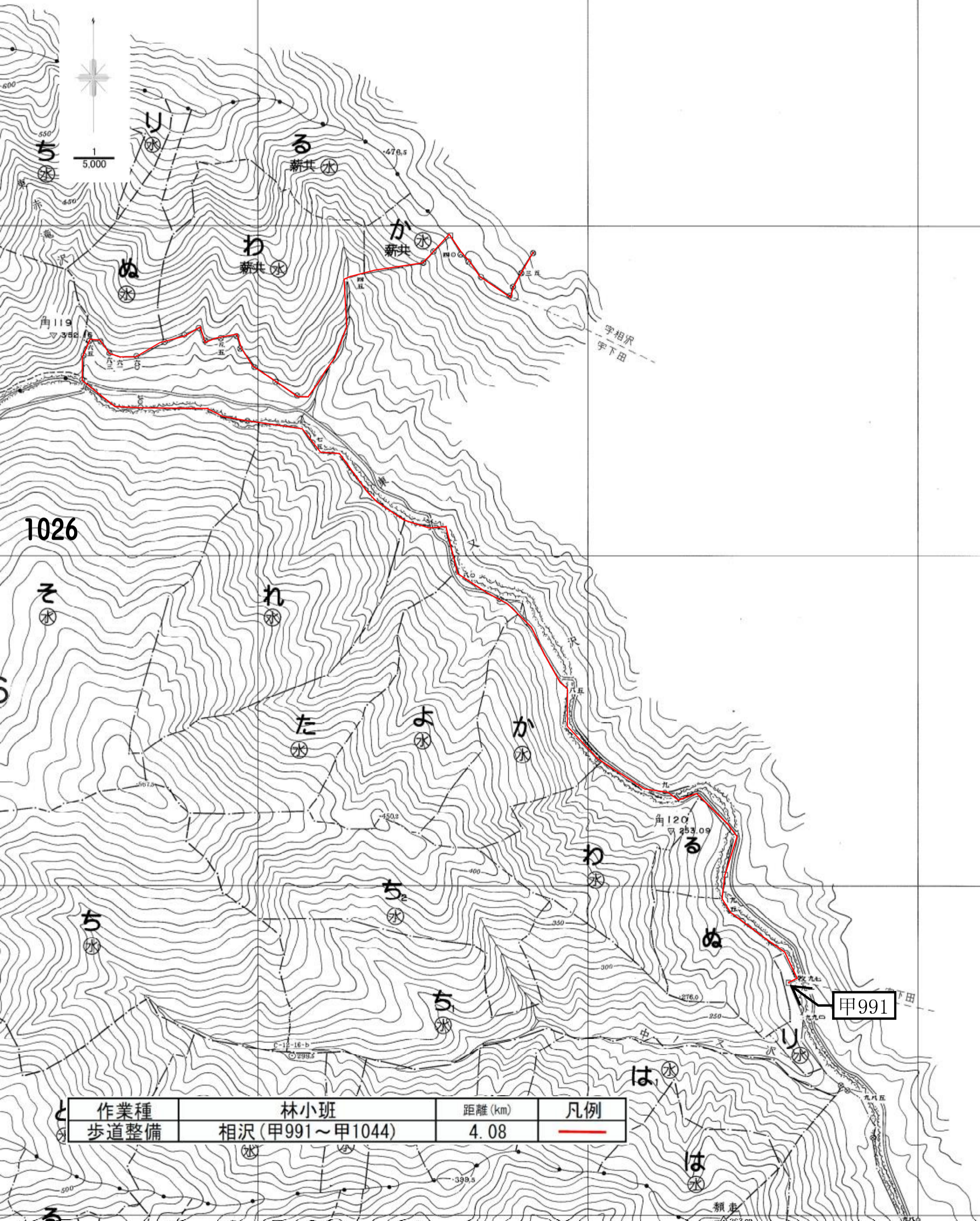
甲46



作業種	林小班	距離(km)	凡例
歩道整備	柳沢柴倉(785~甲46)	6.40	<span style="color: red;">—</span>

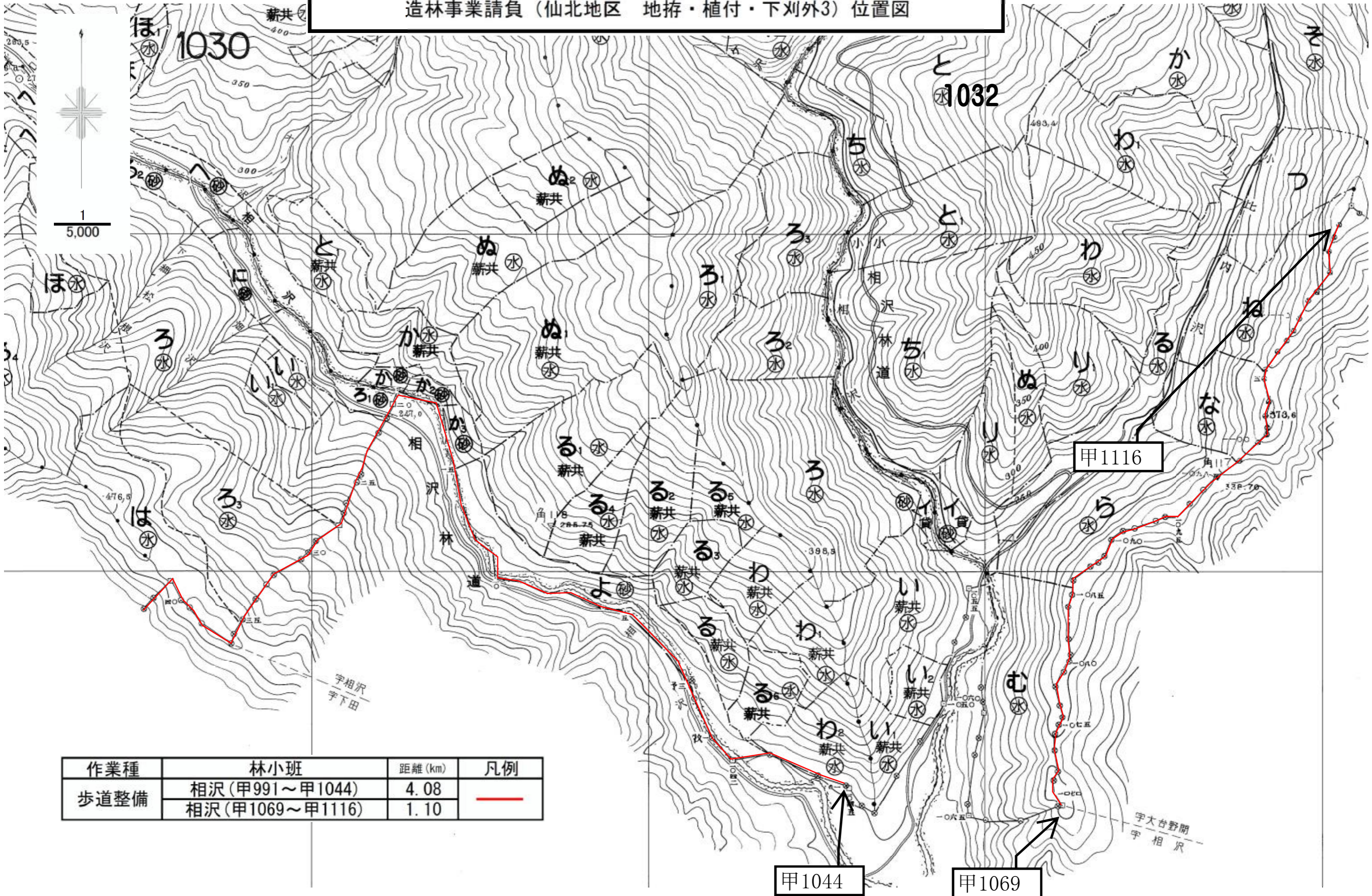


造林事業請負（仙北地区 地拵・植付・下刈外3）位置図





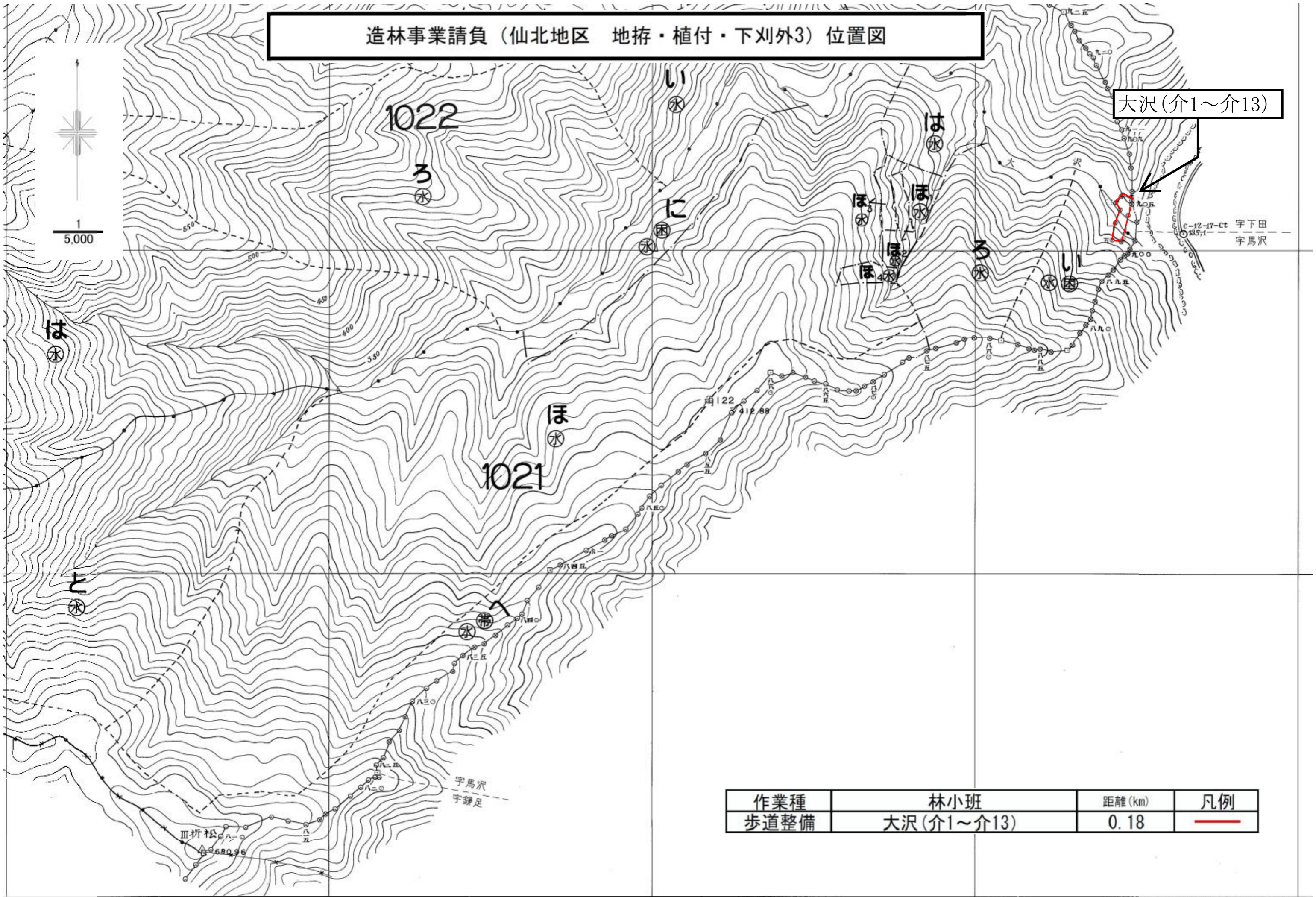
造林事業請負（仙北地区 地拵・植付・下刈外3）位置図



作業種	林小班	距離 (km)	凡例
歩道整備	相沢 (甲991~甲1044)	4.08	—
	相沢 (甲1069~甲1116)	1.10	



造林事業請負（仙北地区 地拵・植付・下刈外3）位置図

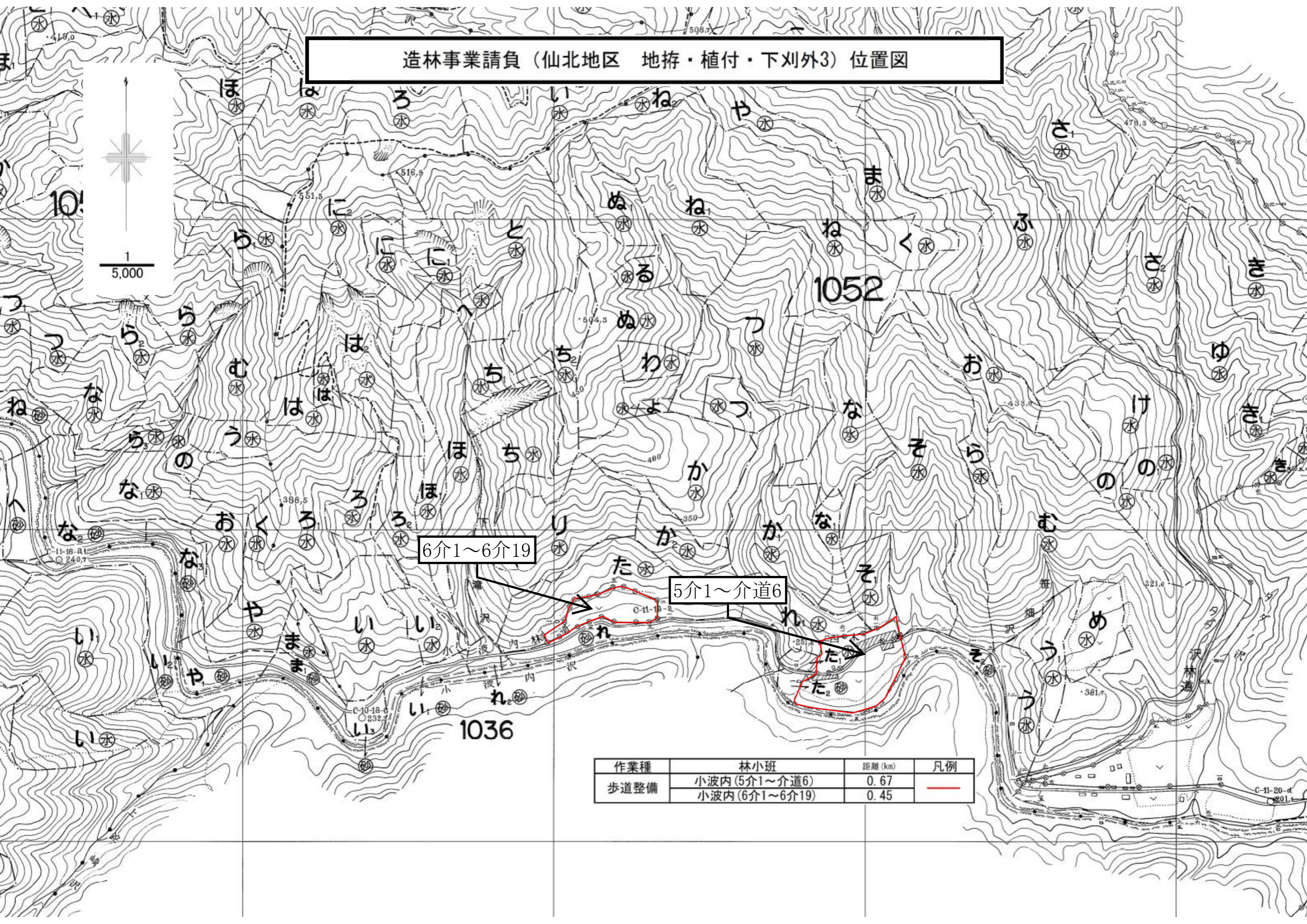


大沢(介1~介13)

作業種	林小班	距離(km)	凡例
歩道整備	大沢(介1~介13)	0.18	



造林事業請負（仙北地区 地拵・植付・下刈外3）位置図



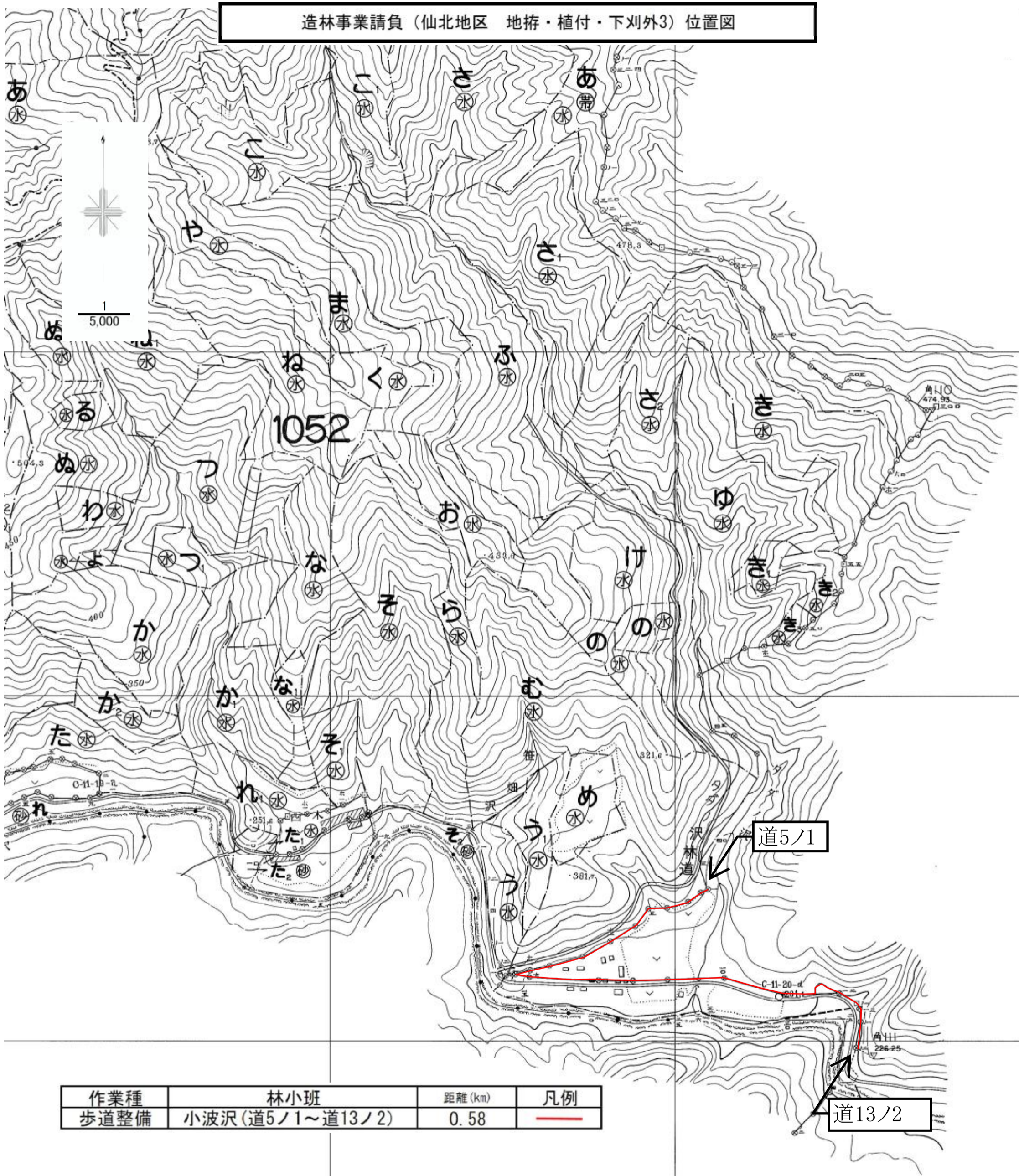
6介1~6介19

5介1~介道6

作業種	林小班	距離 (km)	凡例
歩道整備	小波内 (5介1~介道6)	0.67	—
	小波内 (6介1~6介19)	0.45	



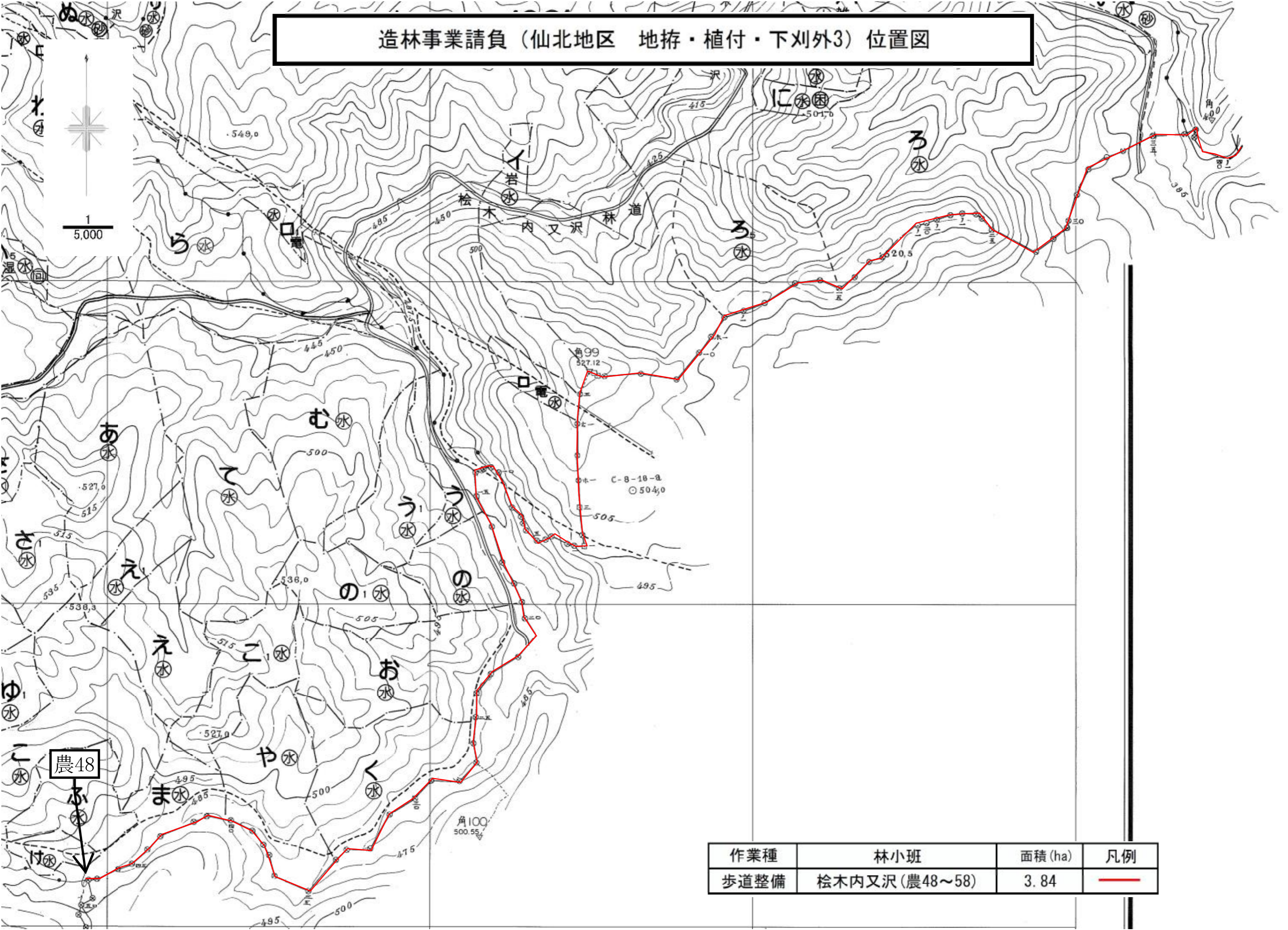
造林事業請負（仙北地区 地拵・植付・下刈外3）位置図



作業種	林小班	距離 (km)	凡例
歩道整備	小波沢 (道5ノ1~道13ノ2)	0.58	<span style="color: red;">—</span>



造林事業請負（仙北地区 地拵・植付・下刈外3）位置図



作業種	林小班	面積 (ha)	凡例
歩道整備	杉木内又沢 (農48~58)	3.84	<span style="color: red;">—</span>



造林事業請負（仙北地区 地拵・植付・下刈外3）位置図



C-7-5-b  
3740

作業種	林小班	面積 (ha)	凡例
歩道整備	桧木内又沢 (農48~58)	3.84	—
	桧木内又沢 (59~62)	0.05	