

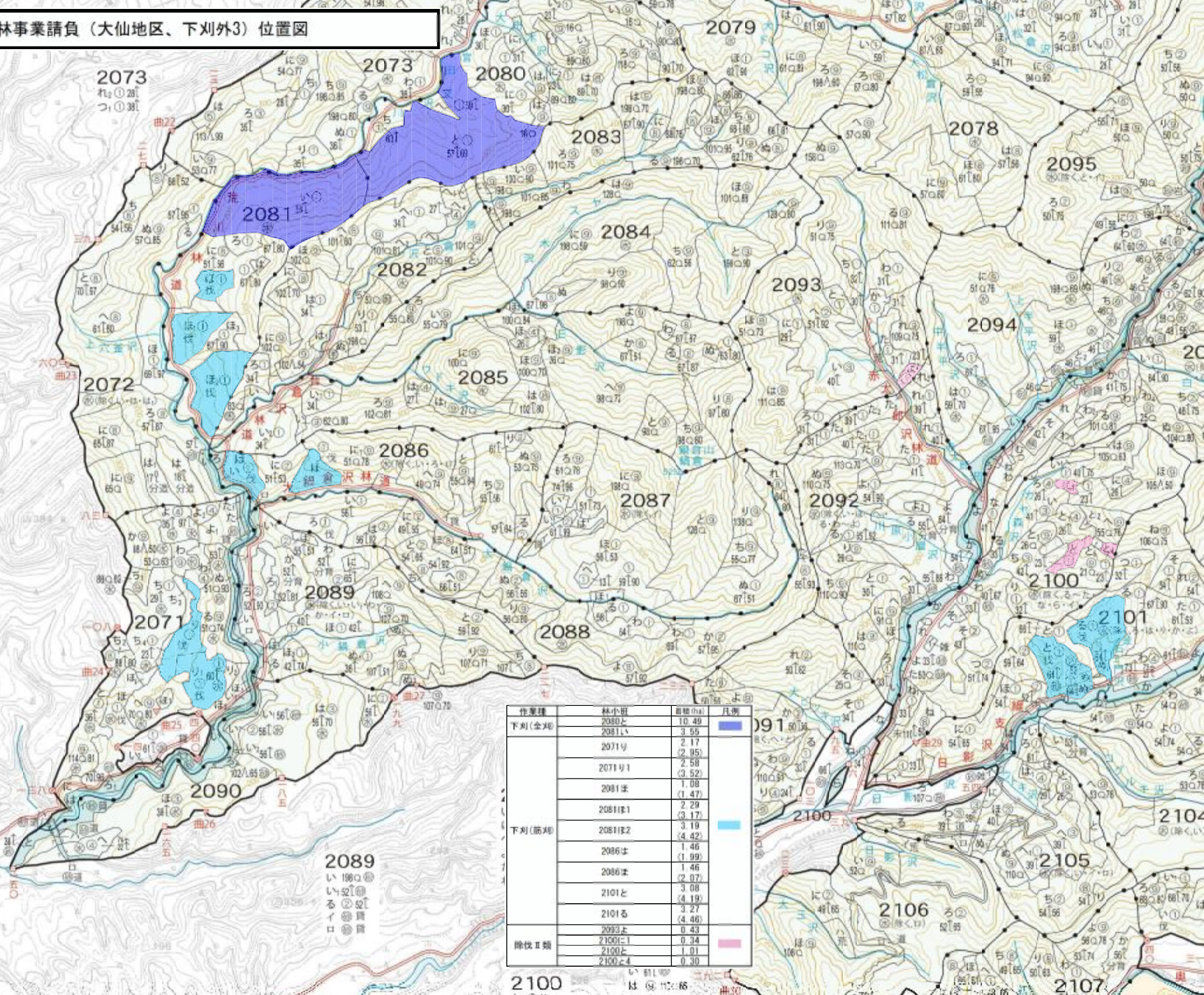
◎ 下列条件因子表

記入 番号	林小班	面積 (ha)	人 力 機 械 別 人力-1 機械-2	経過年数 植生密度 1~2年-1 3~4年-2 5年上-3	植生混入 割 合 疎-1 中-2 密-3	傾 斜 緩-1 中-2 急-3	通 勤	
							人 員 輸 送 車 片道距離 (km)	徒歩往復 所要時間 (分)
1	2071り	2.17	2	1	2	1	11.5	45
2	2071り1	2.58	2	1	2	1	11.5	21
3	2080と	10.49	2	1	2	2	15.2	18
4	2081い	3.55	2	1	2	2	14.6	15
5	2081ほ	1.08	2	1	3	2	13.8	15
6	2081ほ1	2.29	2	1	3	2	13.6	6
7	2081ほ2	3.19	2	1	3	2	13.0	9
8	2086は	1.46	2	1	3	2	12.7	6
9	2086ほ	1.46	2	1	3	2	12.8	9
10	2101と	3.08	2	1	2	2	13.5	24
11	2101る	3.27	2	1	2	2	13.7	21
12	2110と	3.00	2	1	2	2	21.1	54
13	2110り	0.47	2	1	2	2	21.1	60
14	2110ぬ	0.65	2	1	2	3	21.1	78
15	2110よ	4.51	2	1	2	2	21.1	102
16	2112ろ	3.19	2	1	2	2	21.3	6
17	2113い	6.59	2	1	2	2	22.1	6
18	2114ろ	4.45	2	1	2	2	21.5	15
19	2114へ	1.93	2	1	2	2	21.0	27
20	2114ち	1.17	2	1	2	1	20.8	6
21	2114か1	1.41	2	1	2	2	20.8	18
22	2115は	2.60	2	1	2	2	19.6	24
23	2116ち	0.41	2	1	2	2	18.7	18
24	2116り	1.10	2	1	2	1	18.7	9
25	2116わ	2.37	2	1	3	2	17.9	24
26	2116れ	0.42	2	1	3	2	17.9	36
27	2130そ	2.53	2	1	2	3	6.2	18
28	2148ぬ	0.20	2	1	2	2	9.0	12
29	2154そ	0.78	2	1	2	3	10.6	10

造林事業請負（大仙地区、下刈外3）位置図



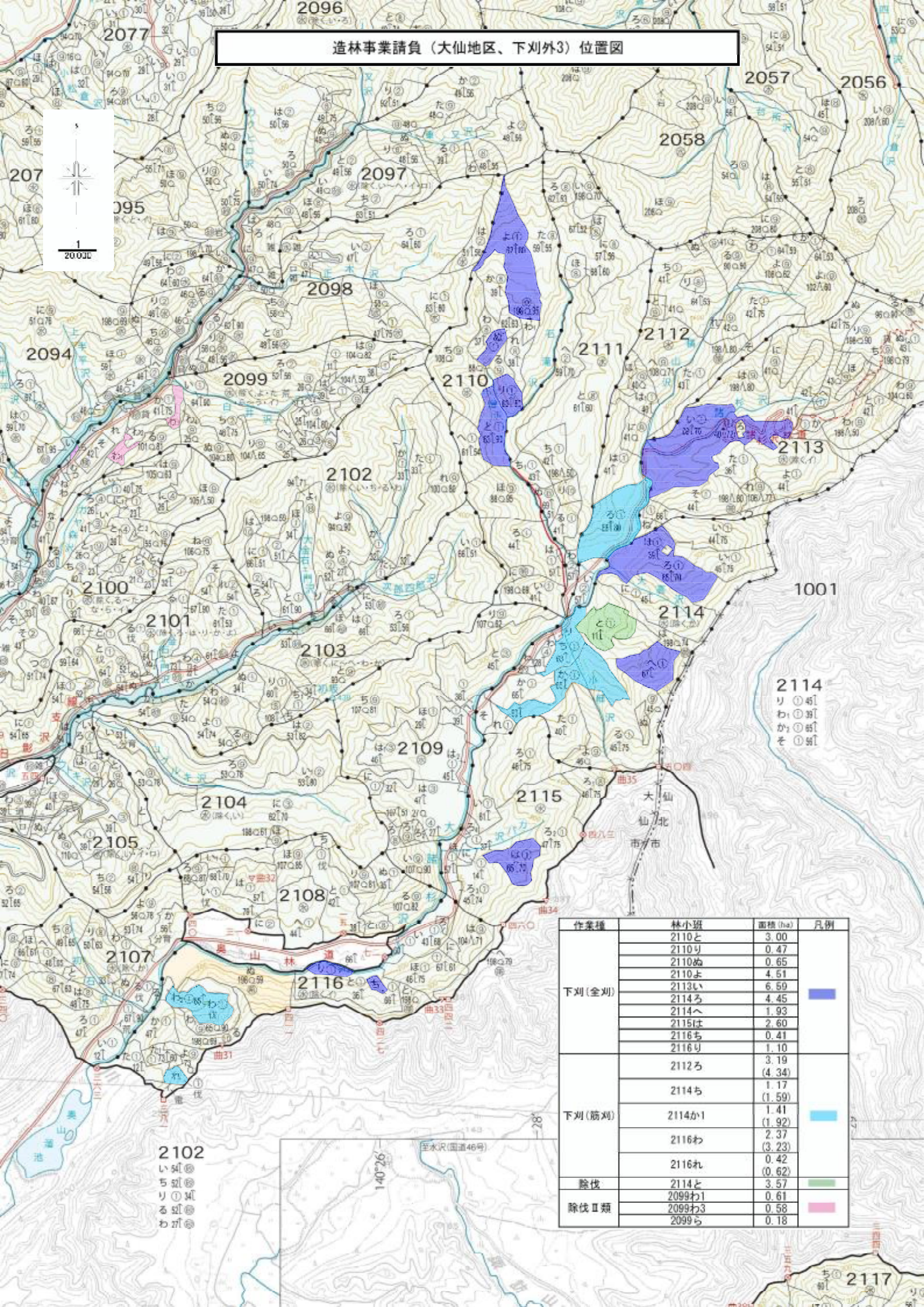
- 2082
い 1010
い 270
- 2086
い 180
ろ 180
口 實
- 2071
い 701
い 707
ほ 700
ほ 104
ほ 104
ち 101
よ 101
た 35
た 35



作業種	林小班	面積 (ha)	凡例
下刈(全期)	2080い	10.49	■
	2081い	3.95	
	2071ろ	2.17	
	2071り	(2.85)	
	2081ほ	2.58	
	2081ほ	(1.47)	
	2081ほ1	2.29	
	2081ほ2	(3.17)	
	2081ほ3	3.19	
	2081ほ4	(4.42)	
下刈(前期)	2086ほ	1.46	■
	2086ほ	(1.99)	
	2086ほ	1.46	
	2101と	(3.17)	
除伐Ⅱ類	2101ろ	3.27	■
	2100に	0.34	
	2100に	1.01	
	2100に	0.30	

2100
い 1010
い 270

造林事業請負（大仙地区、下刈外3）位置図



作業種	林小班	面積 (ha)	凡例
下刈(全刈)	2110と	3.00	■
	2110り	0.47	
	2110ぬ	0.65	
	2110よ	4.51	
	2113い	6.59	
	2114ろ	4.45	
	2114へ	1.93	
	2115は	2.60	
下刈(筋刈)	2116ち	0.41	■
	2116り	1.10	
	2112ろ	3.19 (4.34)	
	2114ち	1.17 (1.59)	
除伐	2114か1	1.41 (1.92)	■
	2116わ	2.37 (3.23)	
	2116れ	0.42 (0.62)	
除伐Ⅱ類	2114と	3.57	■
	2099わ1	0.61	
	2099わ3 2099ら	0.58 0.18	

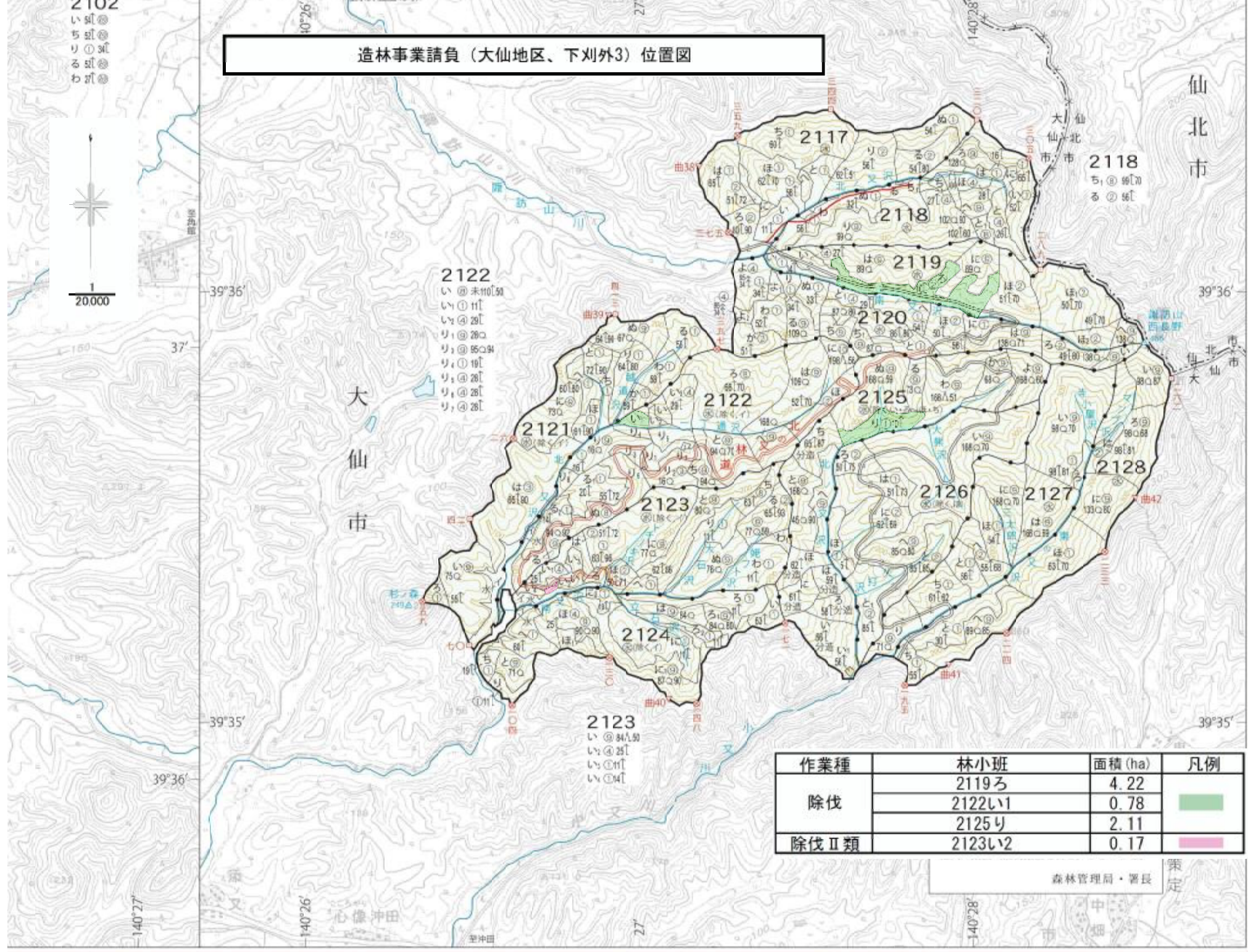
2102
い
ち
り
る
わ

至水沢(国道46号)

2117

2102
い ㊦
ち ㊦
り ㊦
る ㊦
わ ㊦

造林事業請負（大仙地区、下刈外3）位置図



作業種	林小班	面積 (ha)	凡例
除伐	2119ろ	4.22	■
	2122い1	0.78	
	2125り	2.11	
除伐Ⅱ類	2123い2	0.17	■

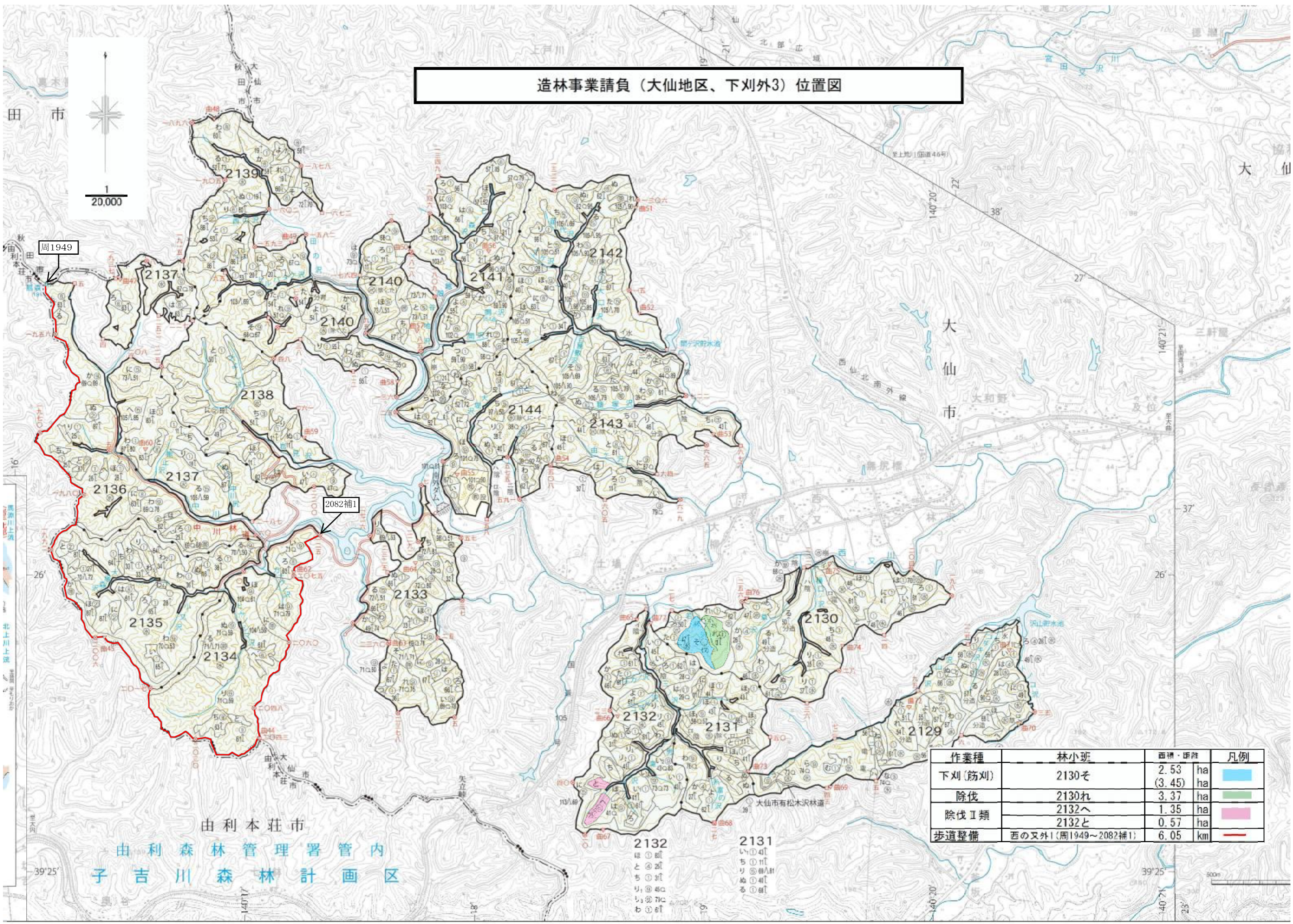
森林管理局・署長

策定

仙
北
市

大
仙
市

造林事業請負（大仙地区、下刈外3）位置図



作業種	林小班	面積・距離	凡例
下刈(筋刈)	2130そ	2.53 ha	■
		(3.45) ha	
除伐	2130れ	3.37 ha	■
除伐Ⅱ類	2132へ	1.35 ha	■
	2132と	0.57 ha	
歩道整備	西の外1(周1949~2082補1)	6.05 km	—

由利本荘市
由利森林管理署管内
子吉川森林計画区

2132
ほ①㉔
と②㉔
ち③㉔
り④㉔
ぬ⑤㉔
わ⑥㉔

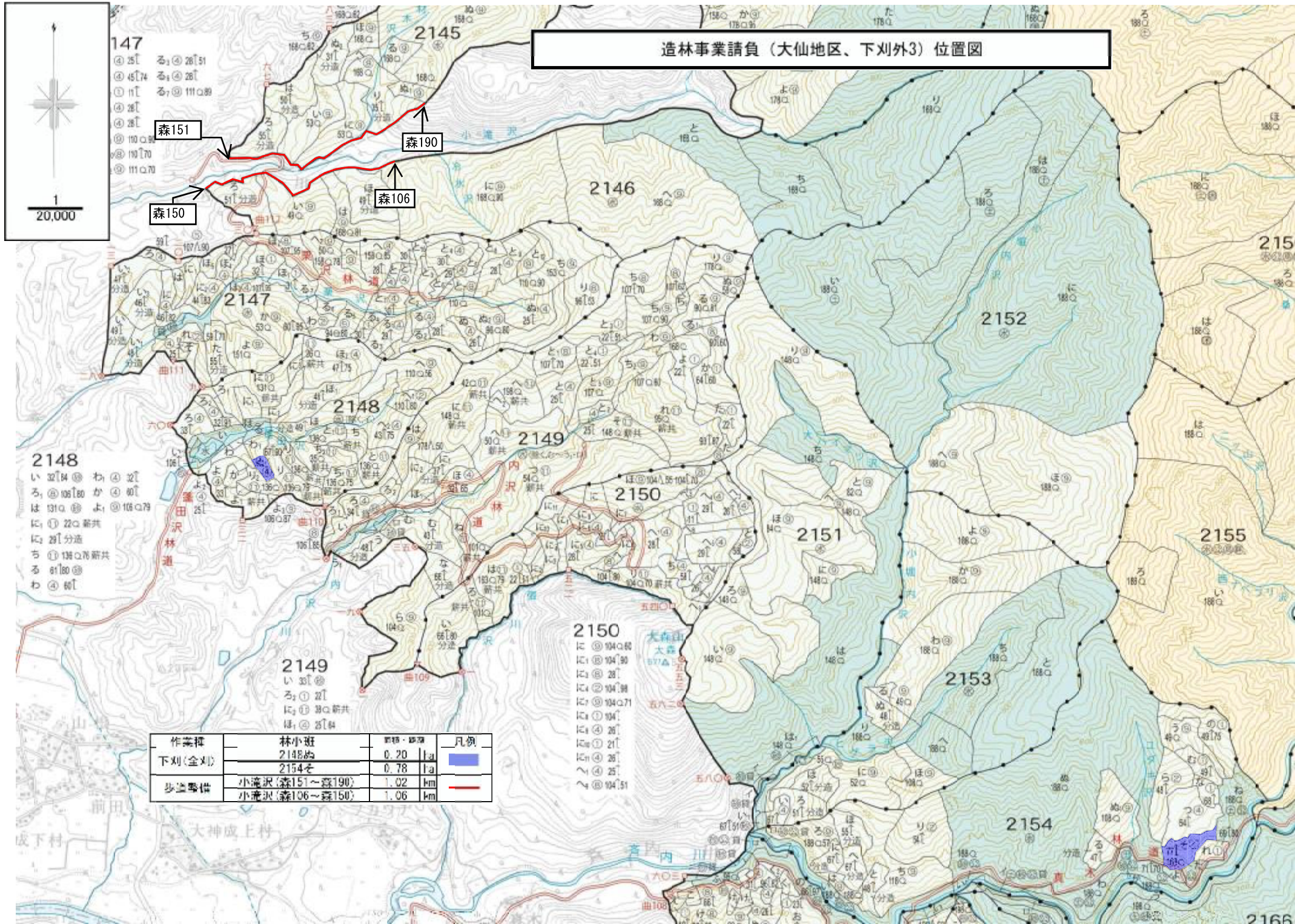
2131
い①㉔
ち②㉔
り③㉔
ぬ④㉔
る⑤㉔

1
20,000

周1949

2082補1

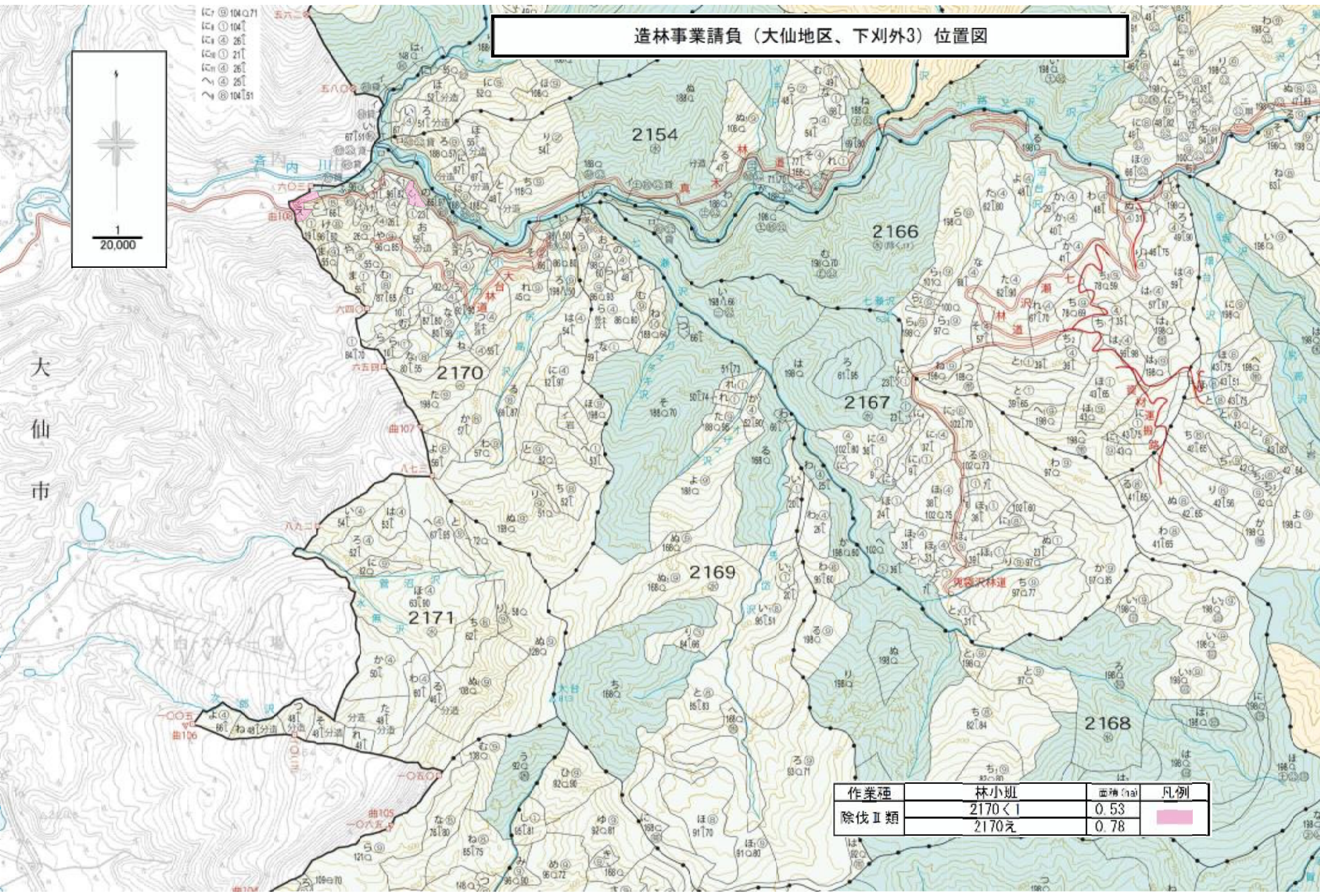
造林事業請負（大仙地区、下刈外3）位置図



作業種	林小班	面積・距離	凡例
下刈(全刈)	2148ぬ	0.20	[Blue Shaded Area]
	2154そ	0.78	
歩道整備	小滝沢(森151~森190)	1.02 km	[Red Line]
	小滝沢(森106~森150)	1.06 km	

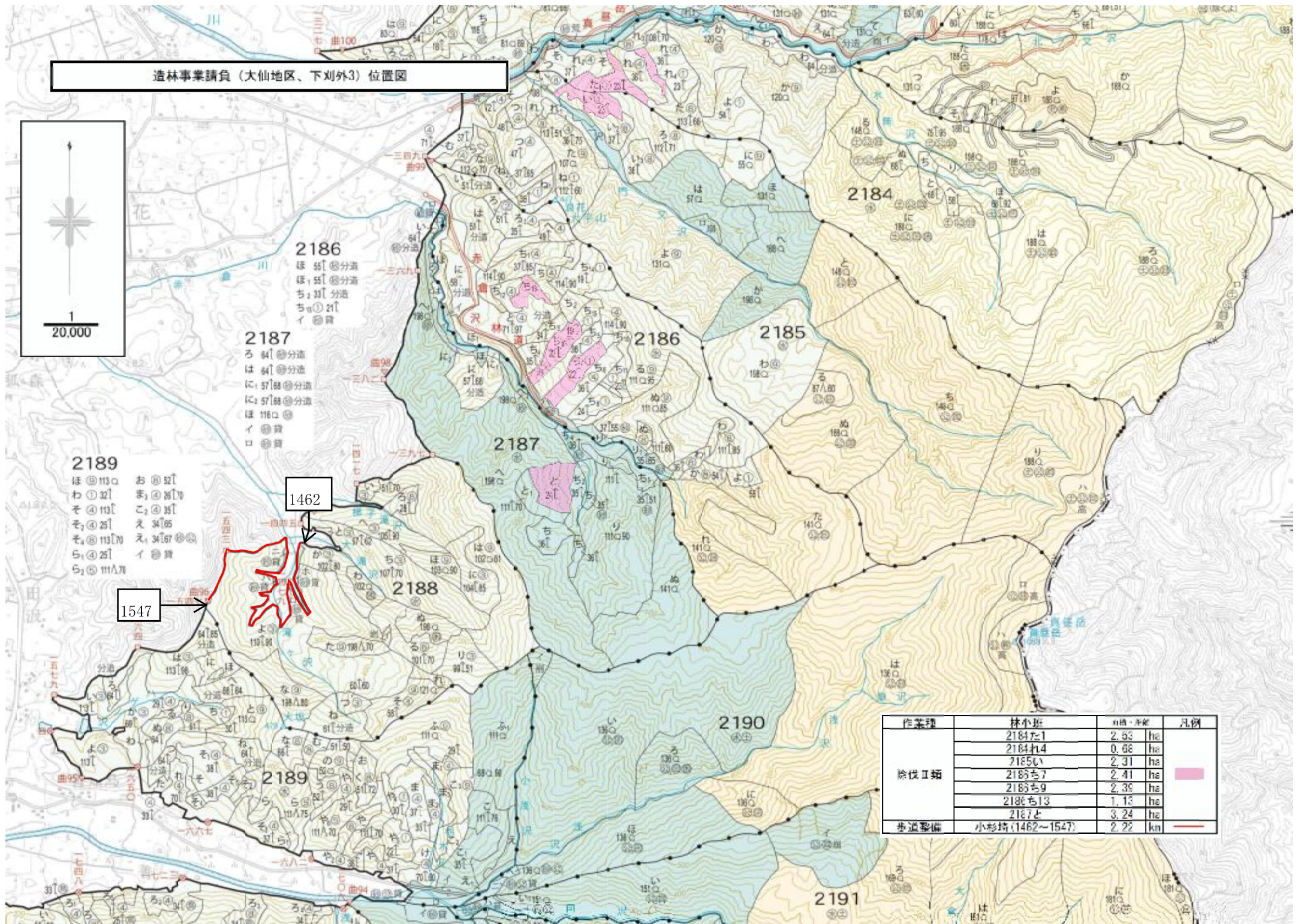
造林事業請負（大仙地区、下刈外3）位置図

- ① 104.71
- ② 104
- ③ 26
- ④ 21
- ⑤ 26
- ⑥ 26
- ⑦ 104.51



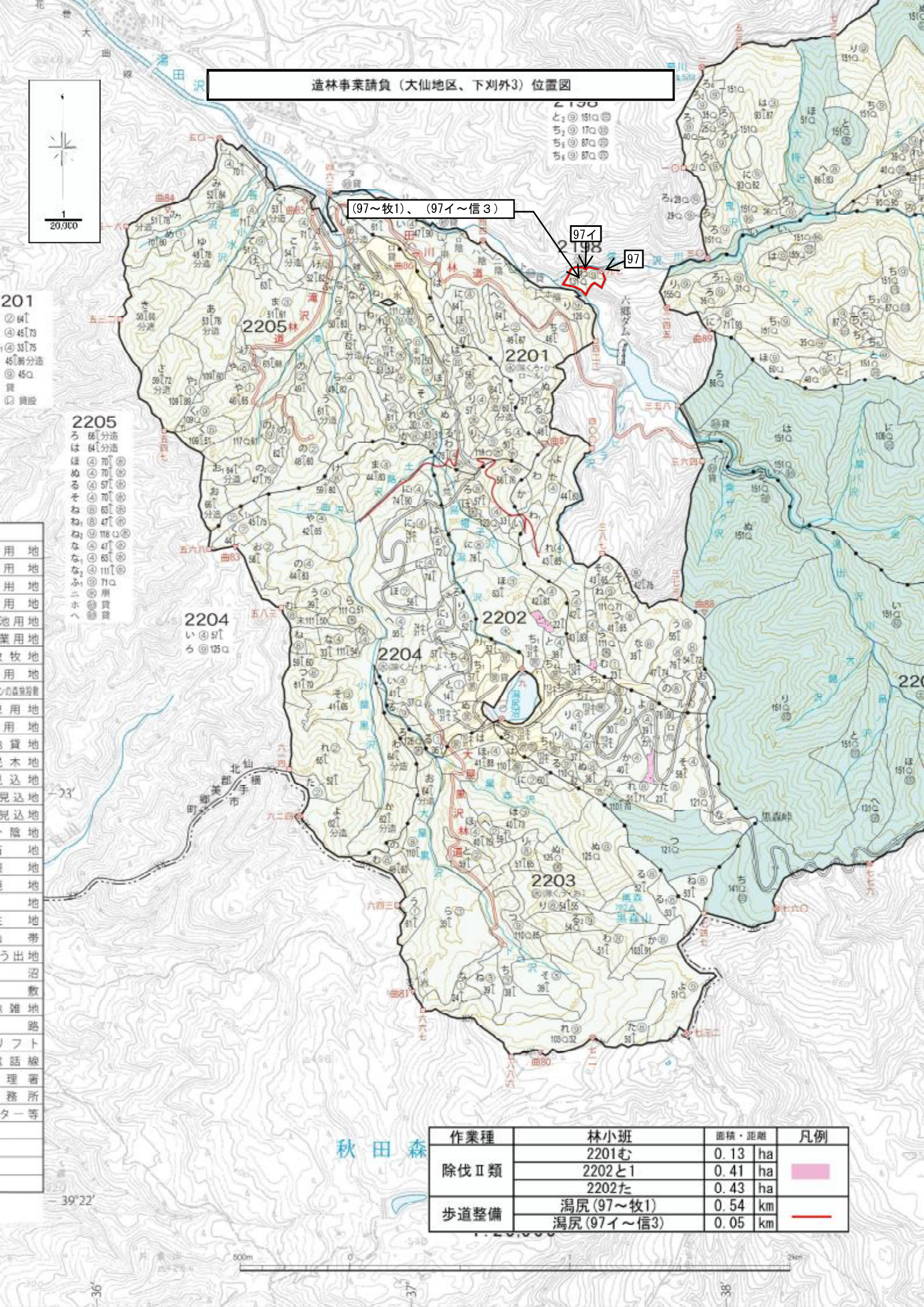
作業種	林小班	面積 (ha)	凡例
除伐Ⅱ類	2170<1	0.53	■
	2170元	0.78	

造林事業請負（大仙地区、下刈外3）位置図



作業種	林小班	面積・距離	凡例
除伐Ⅱ類	2184た1	2.53 ha	■
	2184た4	0.68 ha	
	2185い	2.31 ha	
	2185ち7	2.41 ha	
	2185ち9	2.39 ha	
	2186ち13	1.13 ha	
歩道整備	小杉持(1462～1547)	2.22 km	—

造林事業請負（大仙地区、下刈外3）位置図



(97~牧1)、(97イ~信3)

97イ

97

2198
 ①: 170
 ②: 170
 ③: 170
 ④: 170

2205
 ①: 64
 ②: 45
 ③: 45
 ④: 45
 ⑤: 45
 ⑥: 45
 ⑦: 45
 ⑧: 45
 ⑨: 45
 ⑩: 45
 ⑪: 45
 ⑫: 45
 ⑬: 45
 ⑭: 45
 ⑮: 45
 ⑯: 45
 ⑰: 45
 ⑱: 45
 ⑲: 45
 ⑳: 45
 ㉑: 45
 ㉒: 45
 ㉓: 45
 ㉔: 45
 ㉕: 45
 ㉖: 45
 ㉗: 45
 ㉘: 45
 ㉙: 45
 ㉚: 45
 ㉛: 45
 ㉜: 45
 ㉝: 45
 ㉞: 45
 ㉟: 45
 ㊱: 45
 ㊲: 45
 ㊳: 45
 ㊴: 45
 ㊵: 45
 ㊶: 45
 ㊷: 45
 ㊸: 45
 ㊹: 45
 ㊺: 45
 ㊻: 45
 ㊼: 45
 ㊽: 45
 ㊾: 45
 ㊿: 45

- 用地
- 用地
- 用地
- 用地
- 池用地
- 業用地
- 牧地
- 用地
- の森
- 用地
- 貸地
- 木地
- 込地
- 見込地
- 見込地
- 陸地
- 地
- 地
- 地
- 帯
- う出地
- 沼
- 敷
- 雑地
- 路
- フト
- 話線
- 理署
- 務所
- ター等

作業種	林小班	面積・距離	凡例
除伐Ⅱ類	2201む	0.13 ha	■
	2202と1	0.41 ha	
	2202た	0.43 ha	
歩道整備	湯尻(97~牧1)	0.54 km	—
	湯尻(97イ~信3)	0.05 km	

秋田 森

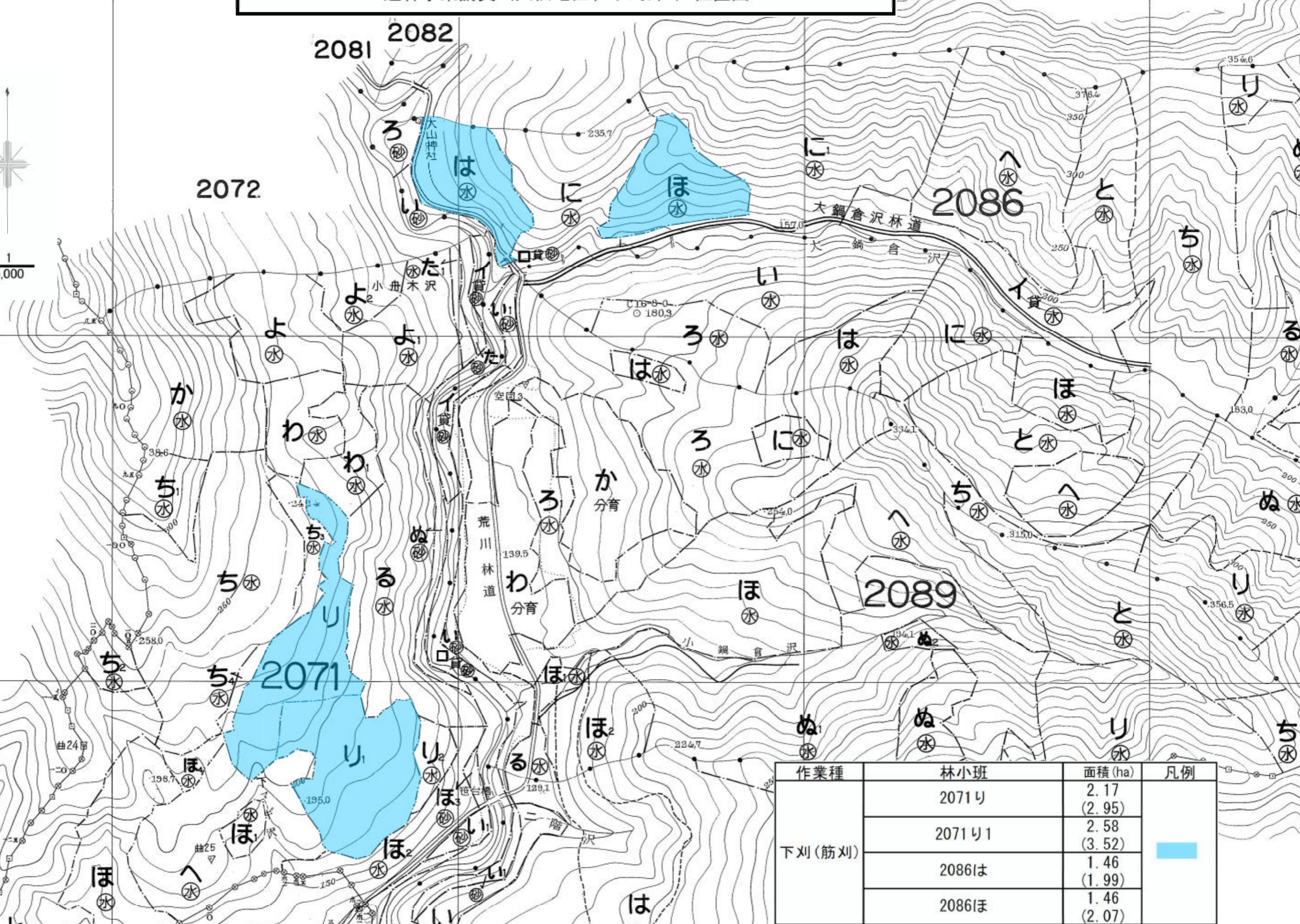


39°22'

造林事業請負（大仙地区、下刈外3）位置図



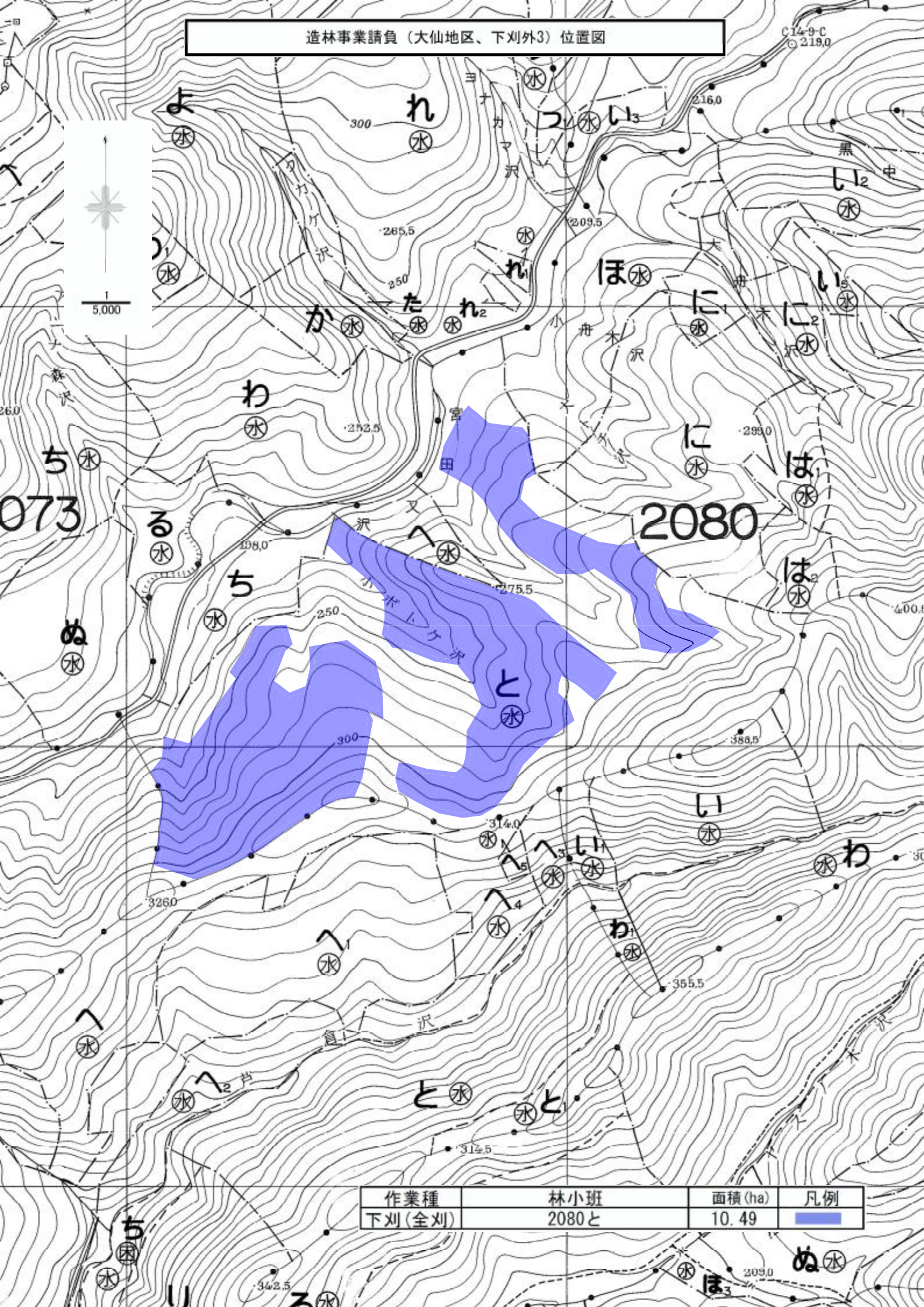
384.8



作業種	林小班	面積 (ha)	凡例
下刈 (筋刈)	2071り	2.17 (2.95)	
	2071り1	2.58 (3.52)	
	2086は	1.46 (1.99)	
	2086ほ	1.46 (2.07)	

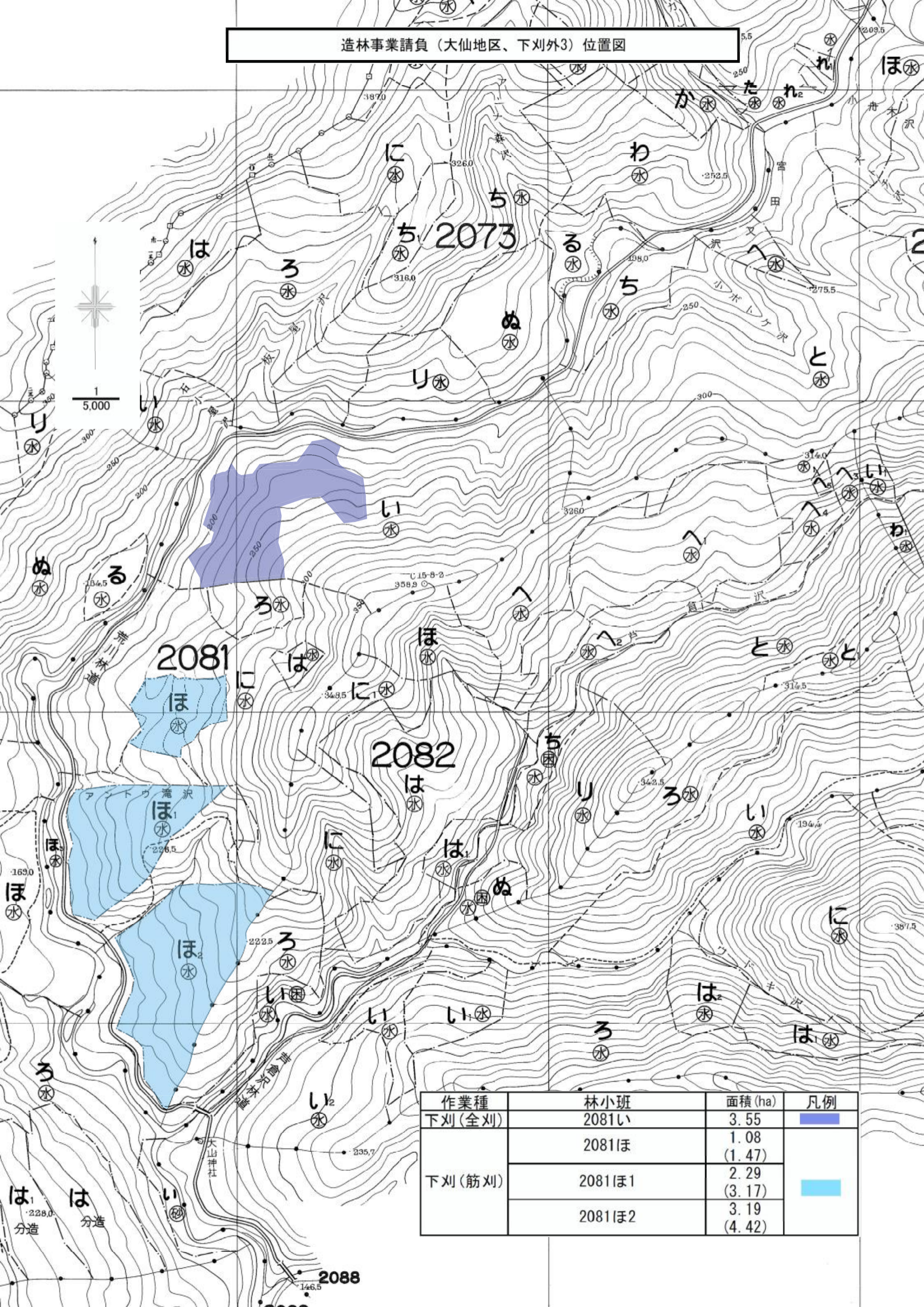
造林事業請負（大仙地区、下刈外3）位置図

C14-9-C
219.0



作業種	林小班	面積 (ha)	凡例
下刈 (全刈)	2080と	10.49	

造林事業請負（大仙地区、下刈外3）位置図



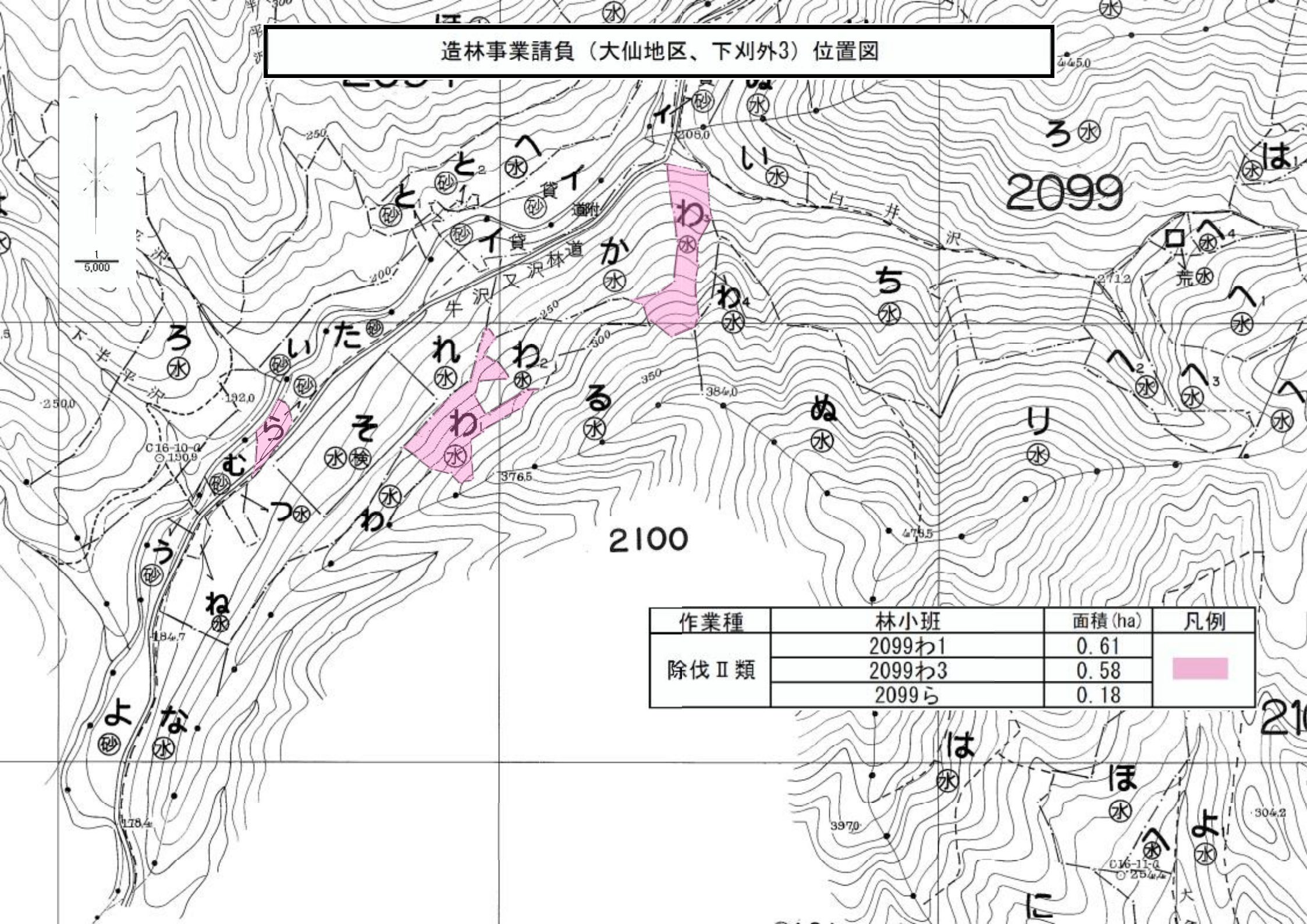
作業種	林小班	面積 (ha)	凡例
下刈(全刈)	2081い	3.55	■
	2081ほ	1.08 (1.47)	
下刈(筋刈)	2081ほ1	2.29 (3.17)	■
	2081ほ2	3.19 (4.42)	


造林事業請負（大仙地区、下刈外3）位置図



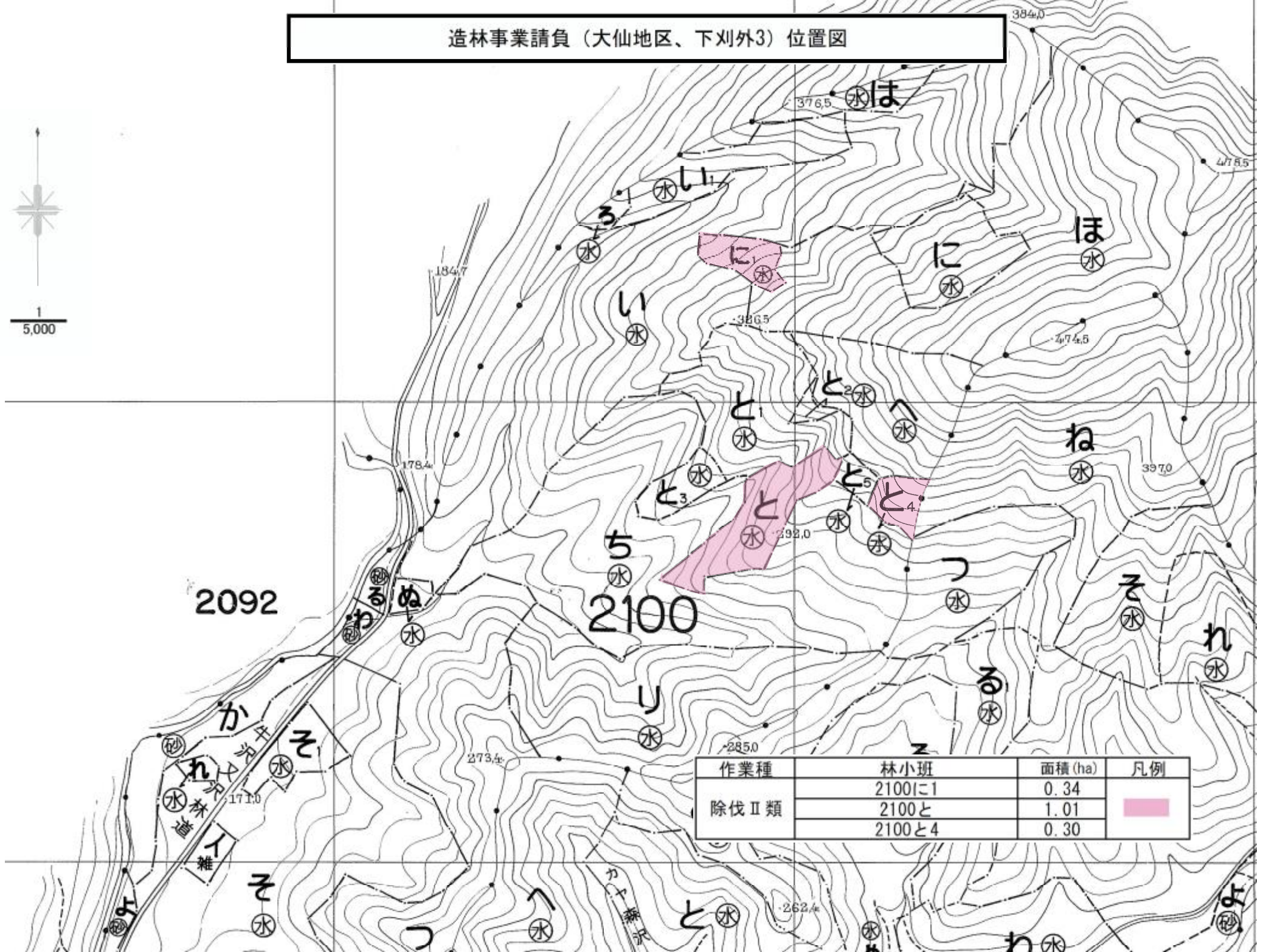
作業種	林小班	面積 (ha)	凡例
除伐Ⅱ類	2093よ	0.43	

造林事業請負（大仙地区、下刈外3）位置図



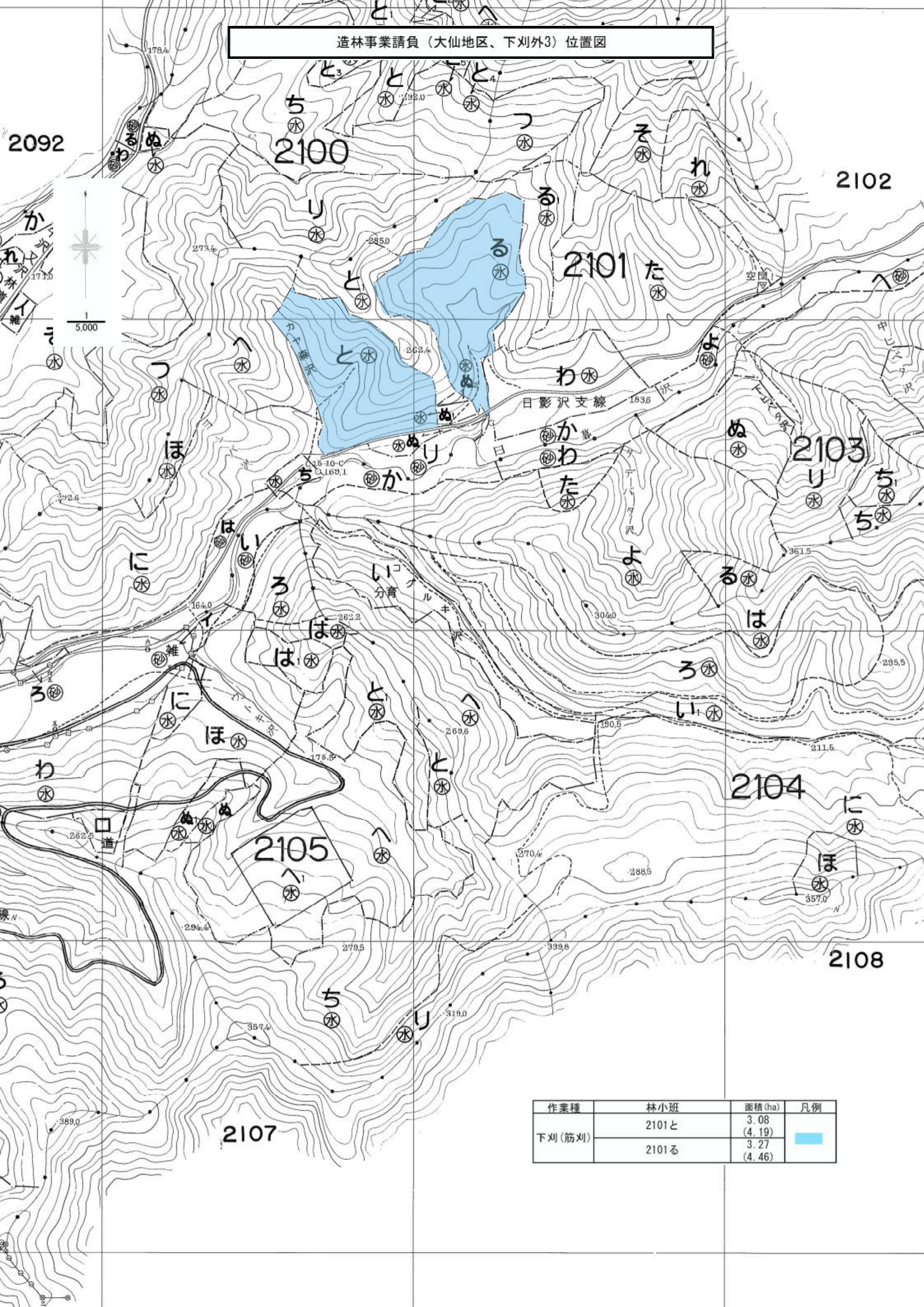
作業種	林小班	面積 (ha)	凡例
除伐Ⅱ類	2099わ1	0.61	
	2099わ3	0.58	
	2099ら	0.18	

造林事業請負（大仙地区、下刈外3）位置図



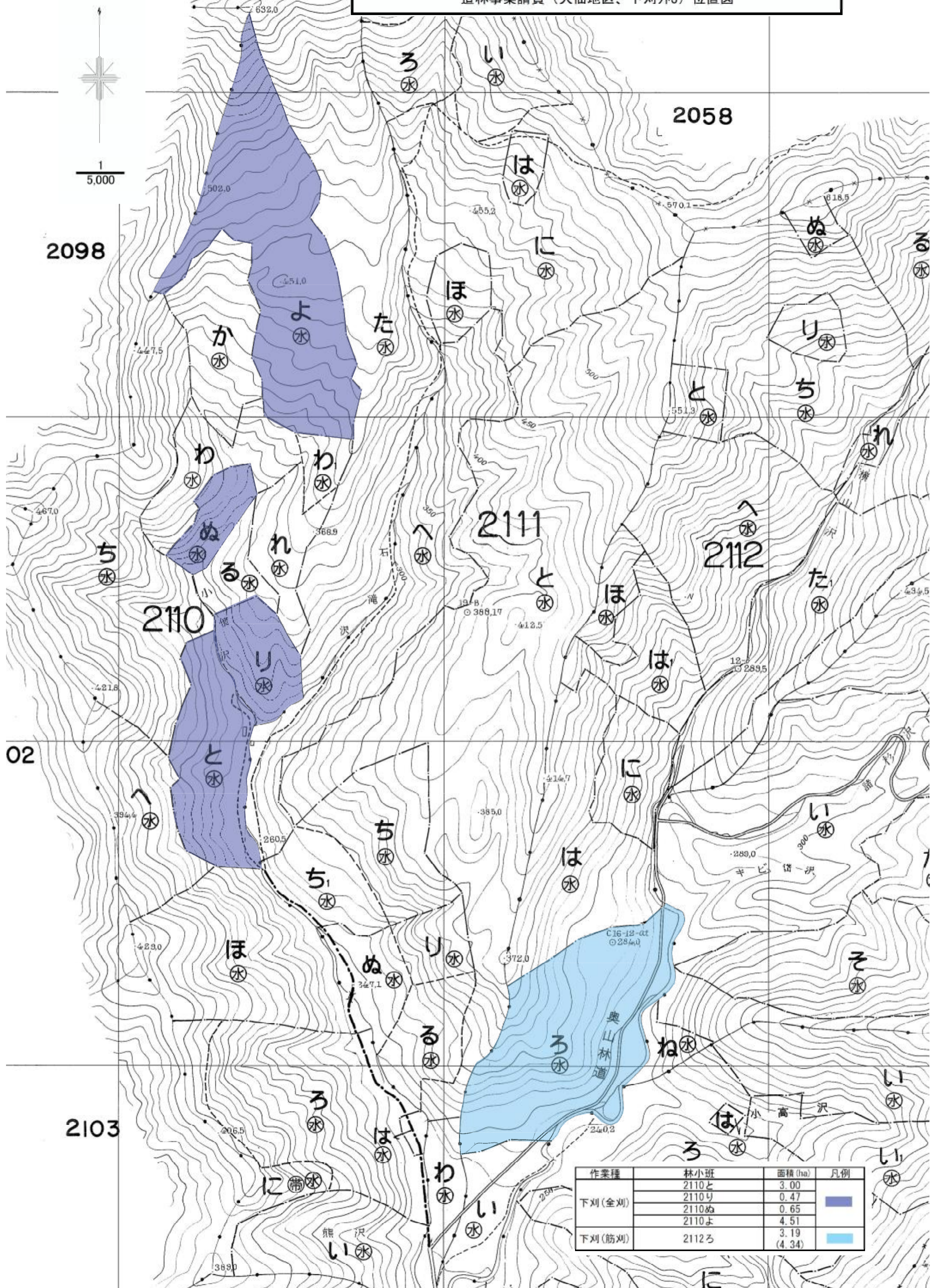
作業種	林小班	面積 (ha)	凡例
除伐Ⅱ類	2100に1	0.34	[Pink shaded box]
	2100と	1.01	
	2100と4	0.30	

造林事業請負（大仙地区、下刈外3）位置図



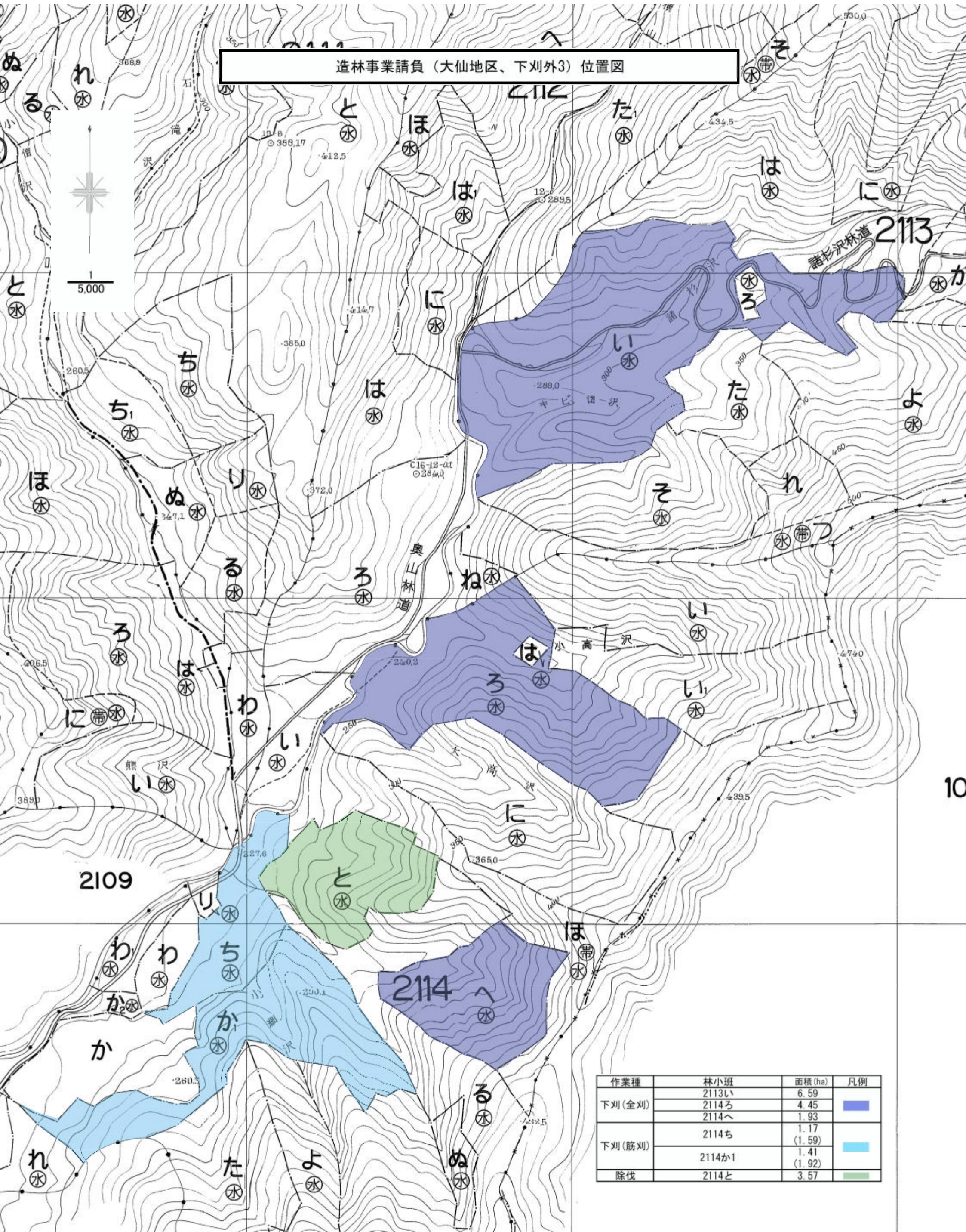
作業種	林小班	面積 (ha)	凡例
下刈(筋刈)	2101と	3.08 (4.19)	■
	2101る	3.27 (4.46)	
	2101る	3.27 (4.46)	

造林事業請負（大仙地区、下刈外3）位置図

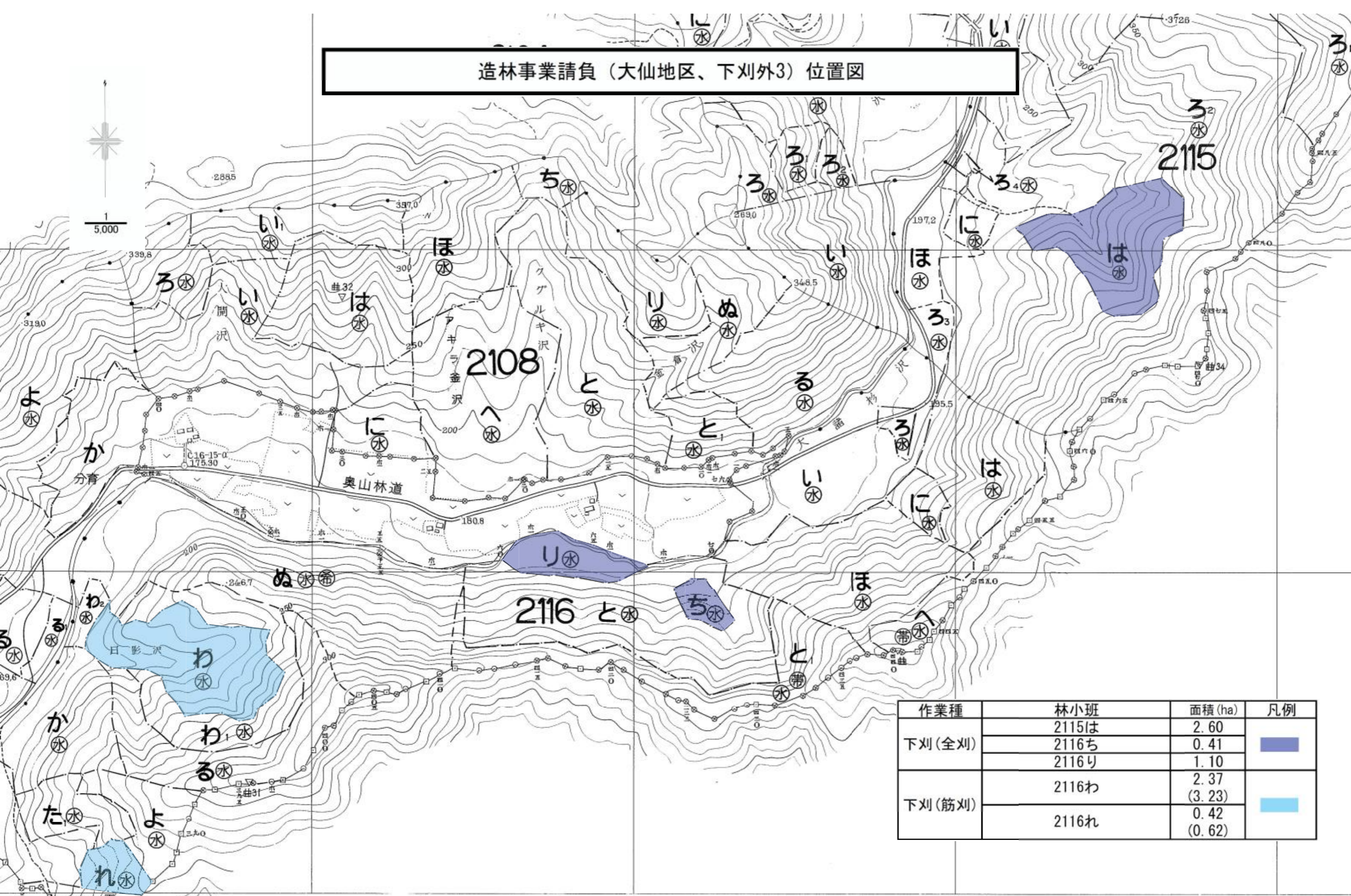


作業種	林小班	面積 (ha)	凡例
下刈(全刈)	2110と	3.00	■
	2110ゆ	0.47	
	2110ぬ	0.65	
	2110よ	4.51	
下刈(筋刈)	2112ろ	3.19 (4.34)	■

造林事業請負（大仙地区、下刈外3）位置図

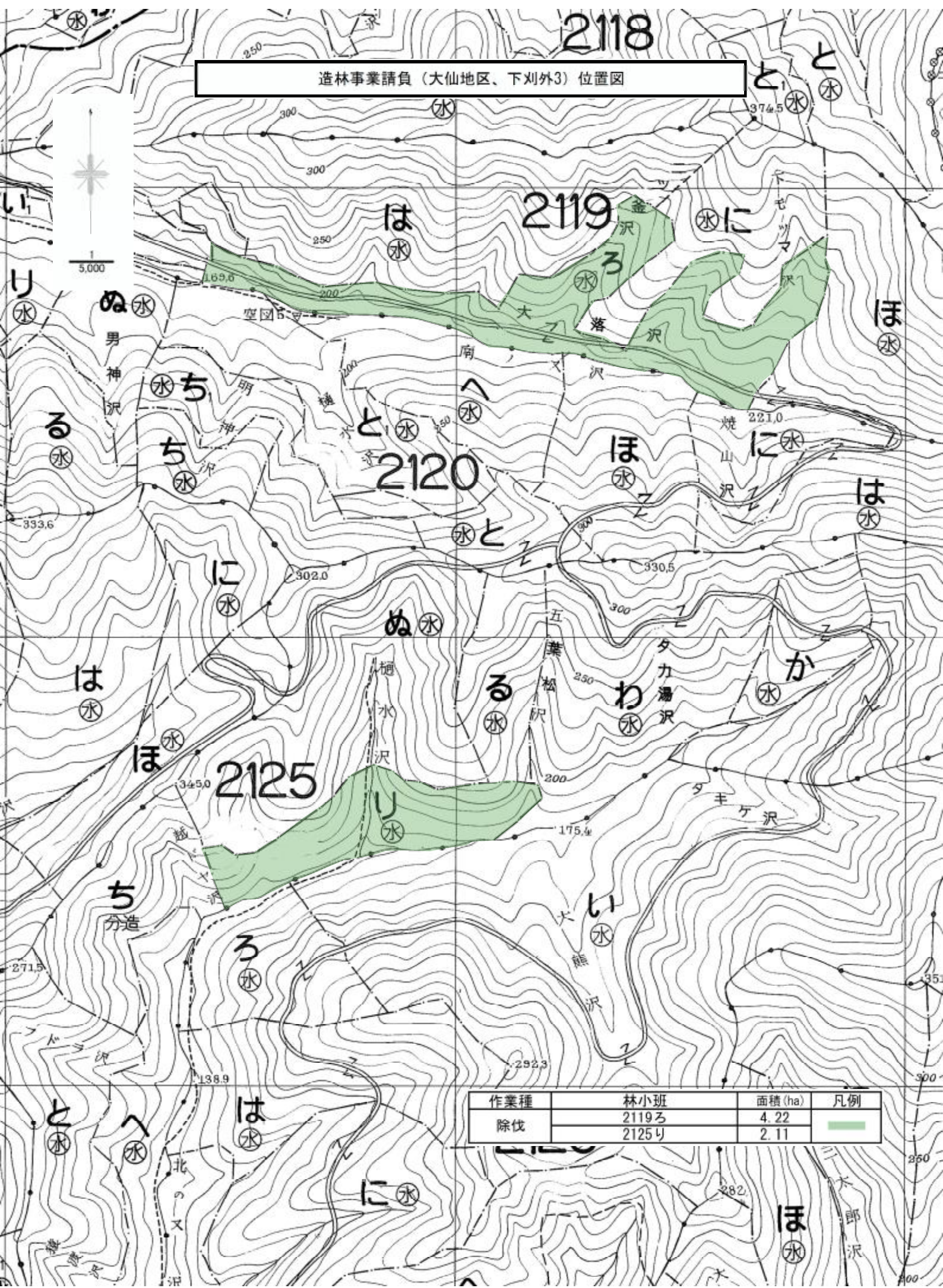



造林事業請負（大仙地区、下刈外3）位置図



作業種	林小班	面積 (ha)	凡例
下刈 (全刈)	2115は	2.60	■
	2116ち	0.41	
	2116り	1.10	
下刈 (筋刈)	2116わ	2.37 (3.23)	■
	2116れ	0.42 (0.62)	

造林事業請負（大仙地区、下刈外3）位置図



作業種	林小班	面積 (ha)	凡例
除伐	2119ろ	4.22	
	2125り	2.11	

ほ
水

三太郎沢

282

に
水

北のヌ
沢

ち
分造

ほ
水

ろ
水

2125

ぬ
水

る
水

わ
水

か
水

五葉松
沢

タカ湯沢

タ
キ
ケ
沢

221.0

焼山
沢

に
水

ほ
水

に
水

2119

金
沢

ろ
水

大落
沢

と
水

2120

と
水

南
沢

は
水

明
神

ち
水

種
水

200

300

250

ぬ
水

男神
沢

ち
水

る
水

は
水

ち
分造

は
水

と
水

と
水

と
水

と
水

り
水

る
水

333.6

は
水

ち
分造

と
水

と
水

と
水

と
水

と
水

と
水

ほ
水

は
水

る
水

ち
分造

は
水

と
水

と
水

と
水

と
水



250

300

250

200

200

150

302.0

250

200

345.0

175.4

200

292.3

136.9

は
水

に
水

と
水

と
水

と
水

374.5

に
水

221.0

330.5

250

200

292.3

282

ほ
水

と
水

と
水

350

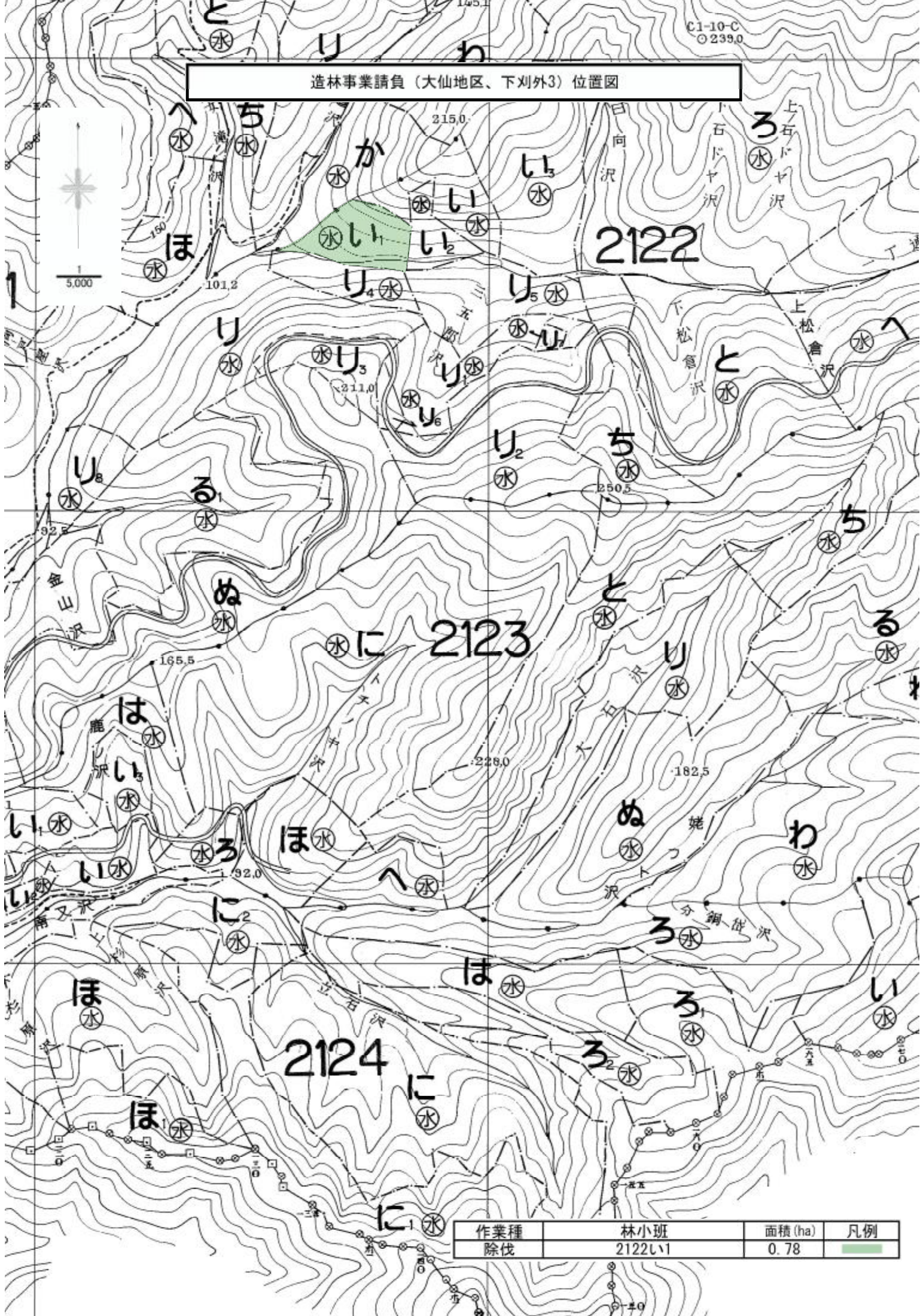
300

350

300

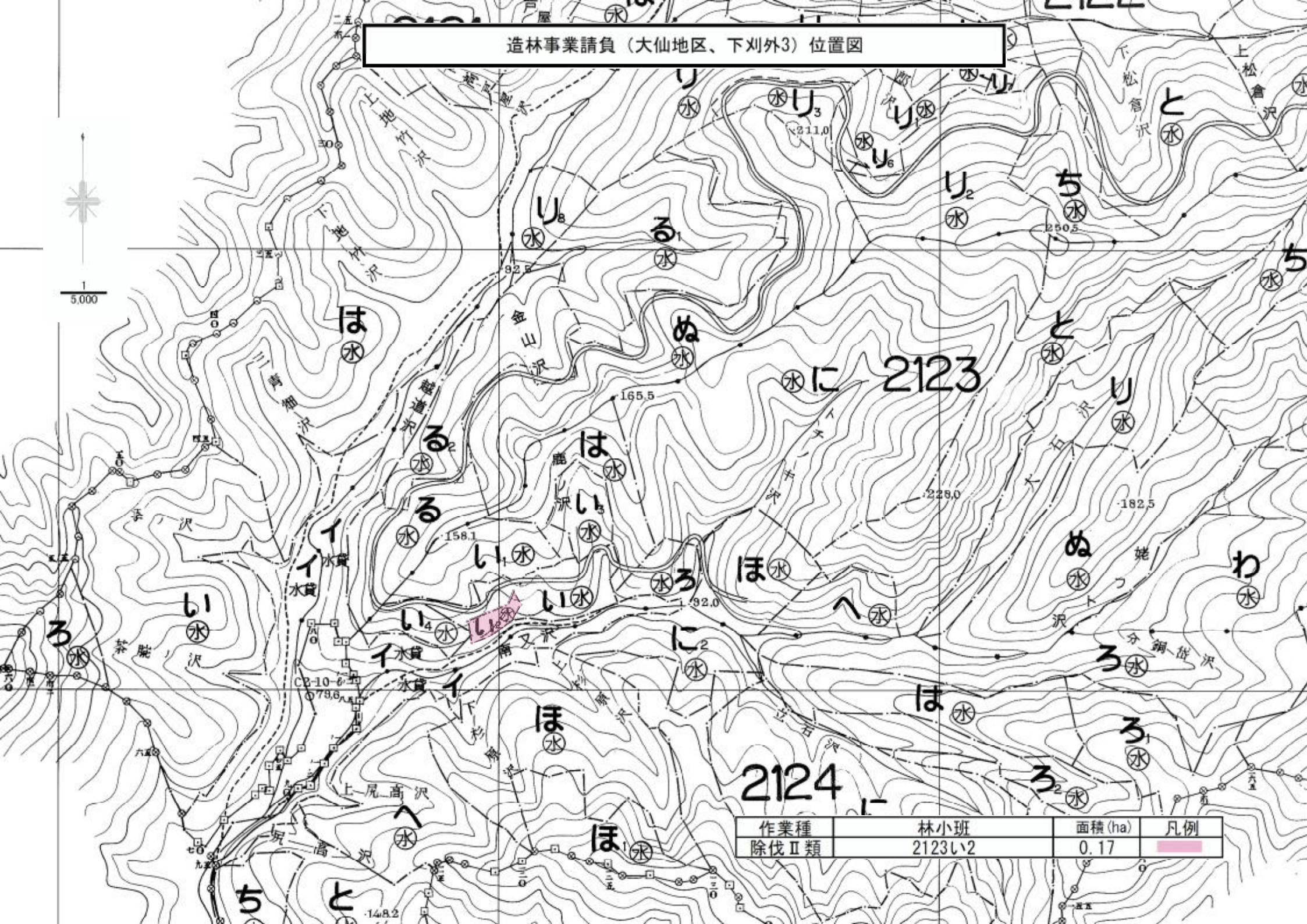
400

造林事業請負（大仙地区、下刈外3）位置図



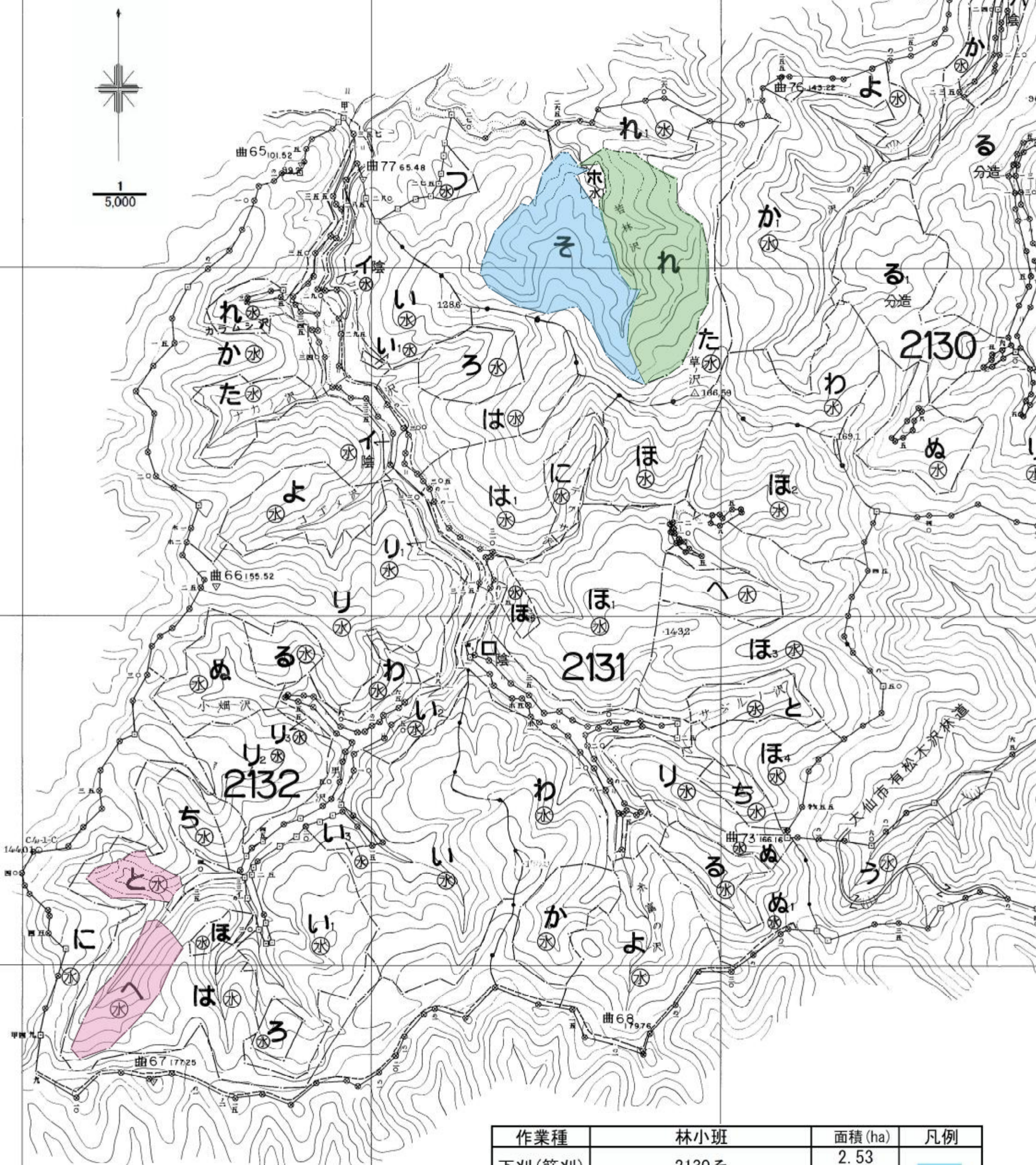
作業種	林小班	面積 (ha)	凡例
除伐	2122い1	0.78	

造林事業請負（大仙地区、下刈外3）位置図



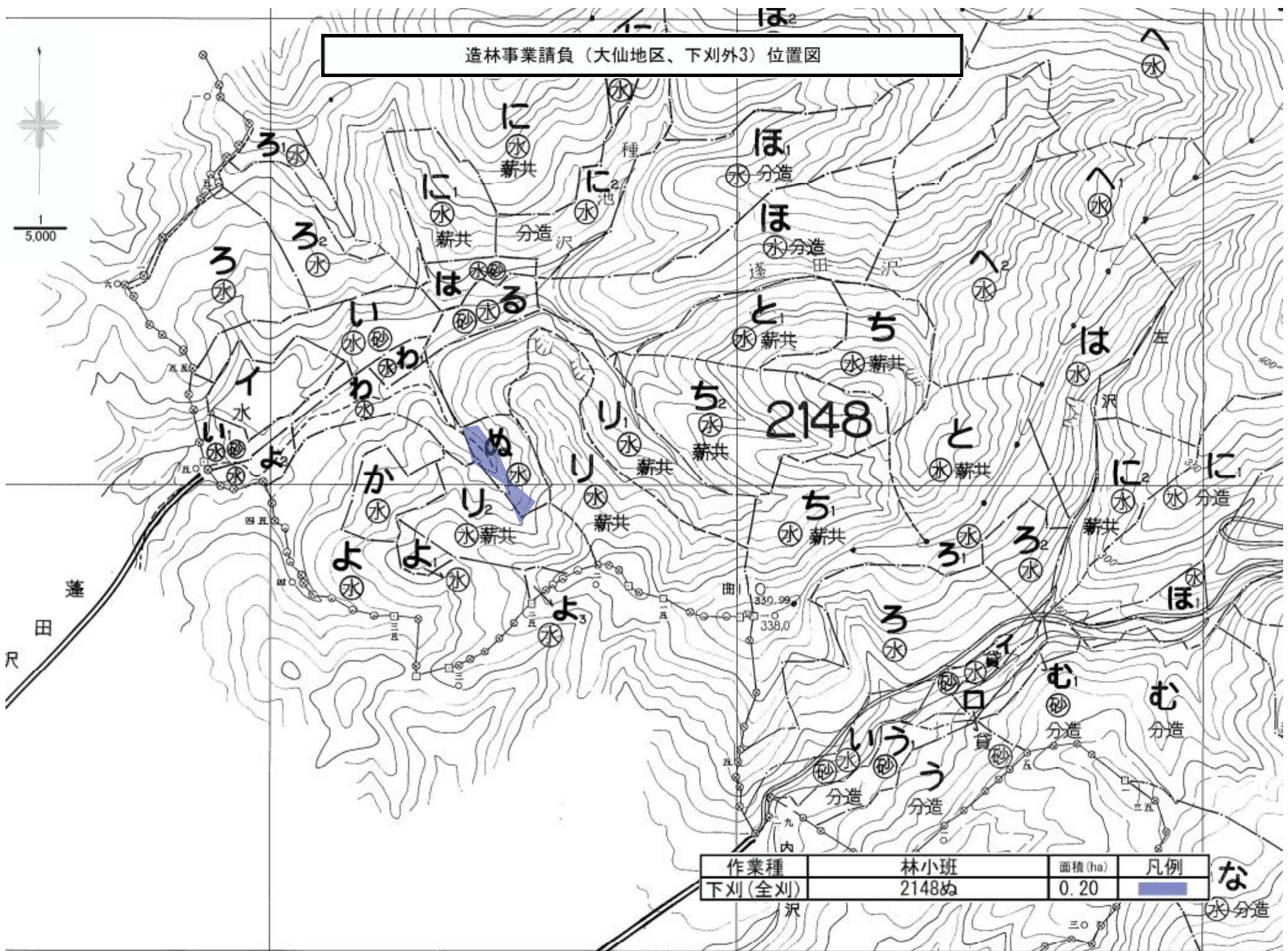
作業種	林小班	面積 (ha)	凡例
除伐Ⅱ類	2123い2	0.17	

造林事業請負（大仙地区、下刈外3）位置図




作業種	林小班	面積 (ha)	凡例
下刈(筋刈)	2130そ	2.53 (3.45)	
	2130れ	3.37	
除伐Ⅱ類	2132へ	1.35	
	2132と	0.57	

造林事業請負（大仙地区、下刈外3）位置図

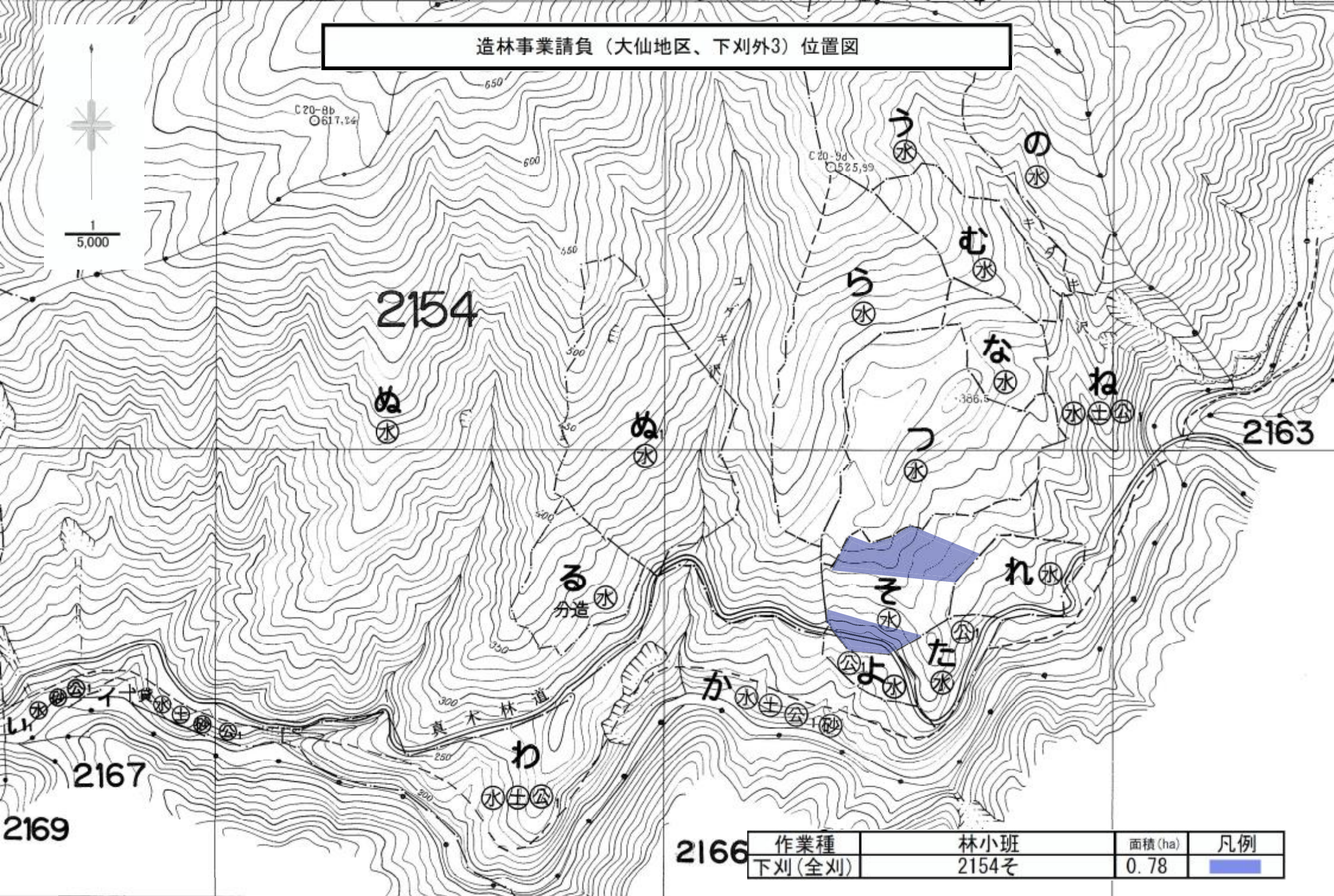



5,000

作業種	林小班	面積 (ha)	凡例
下刈(全刈)	2148ぬ	0.20	

な
水分造

造林事業請負（大仙地区、下刈外3）位置図



作業種	林小班	面積 (ha)	凡例
下刈(全刈)	2154そ	0.78	

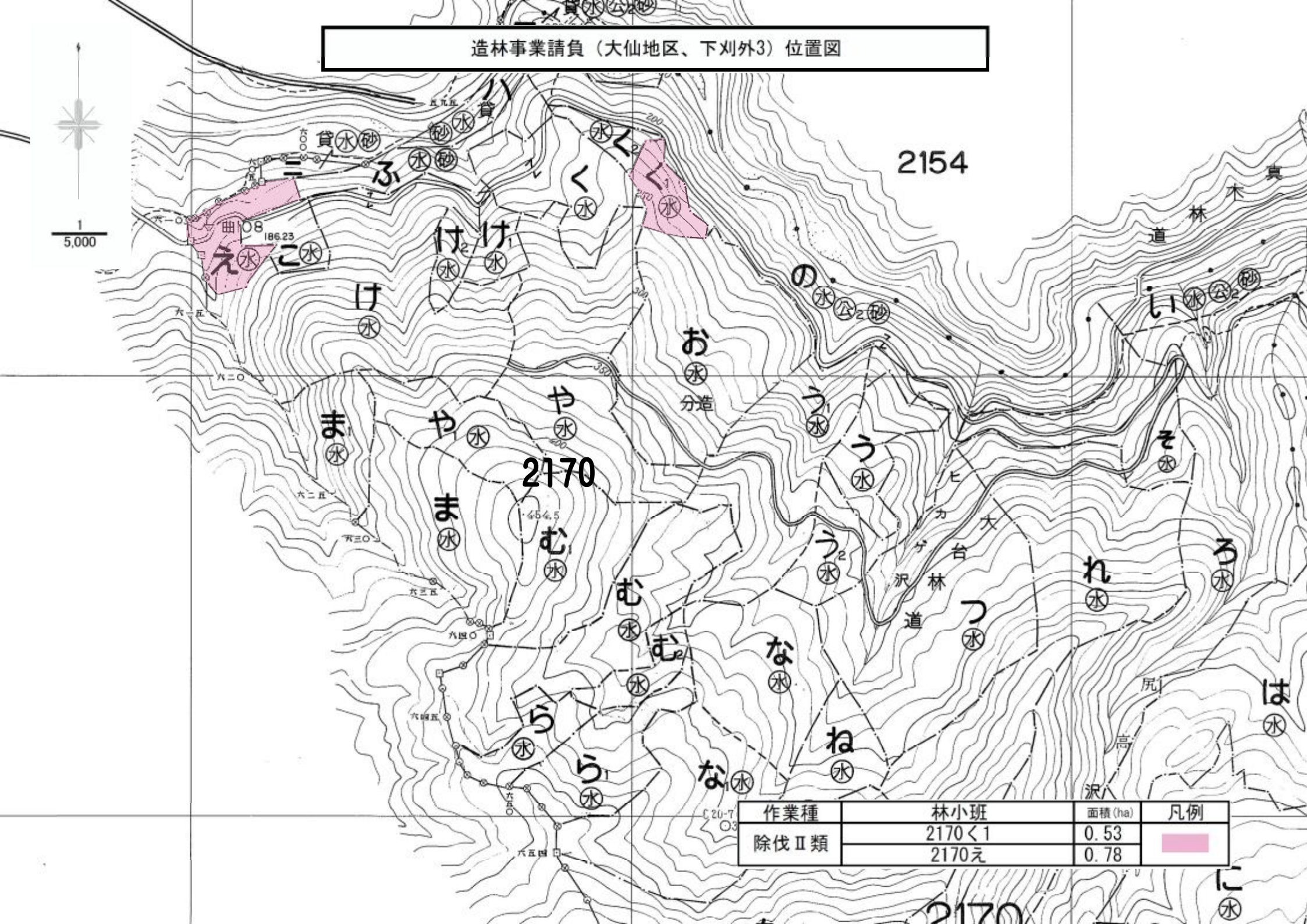
造林事業請負（大仙地区、下刈外3）位置図



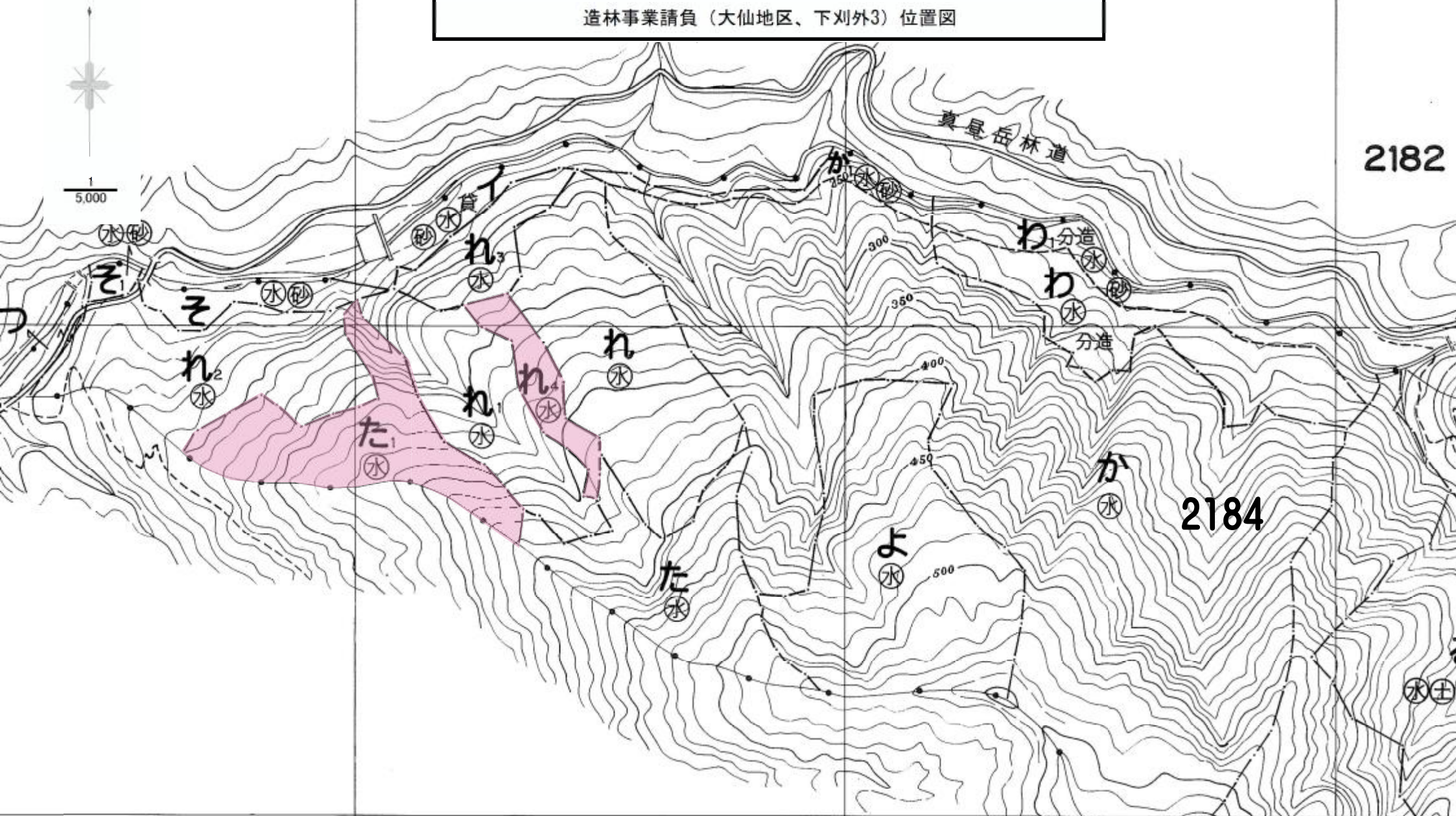
2154

2170

作業種	林小班	面積 (ha)	凡例
除伐Ⅱ類	2170<1	0.53	[Pink Box]
	2170え	0.78	

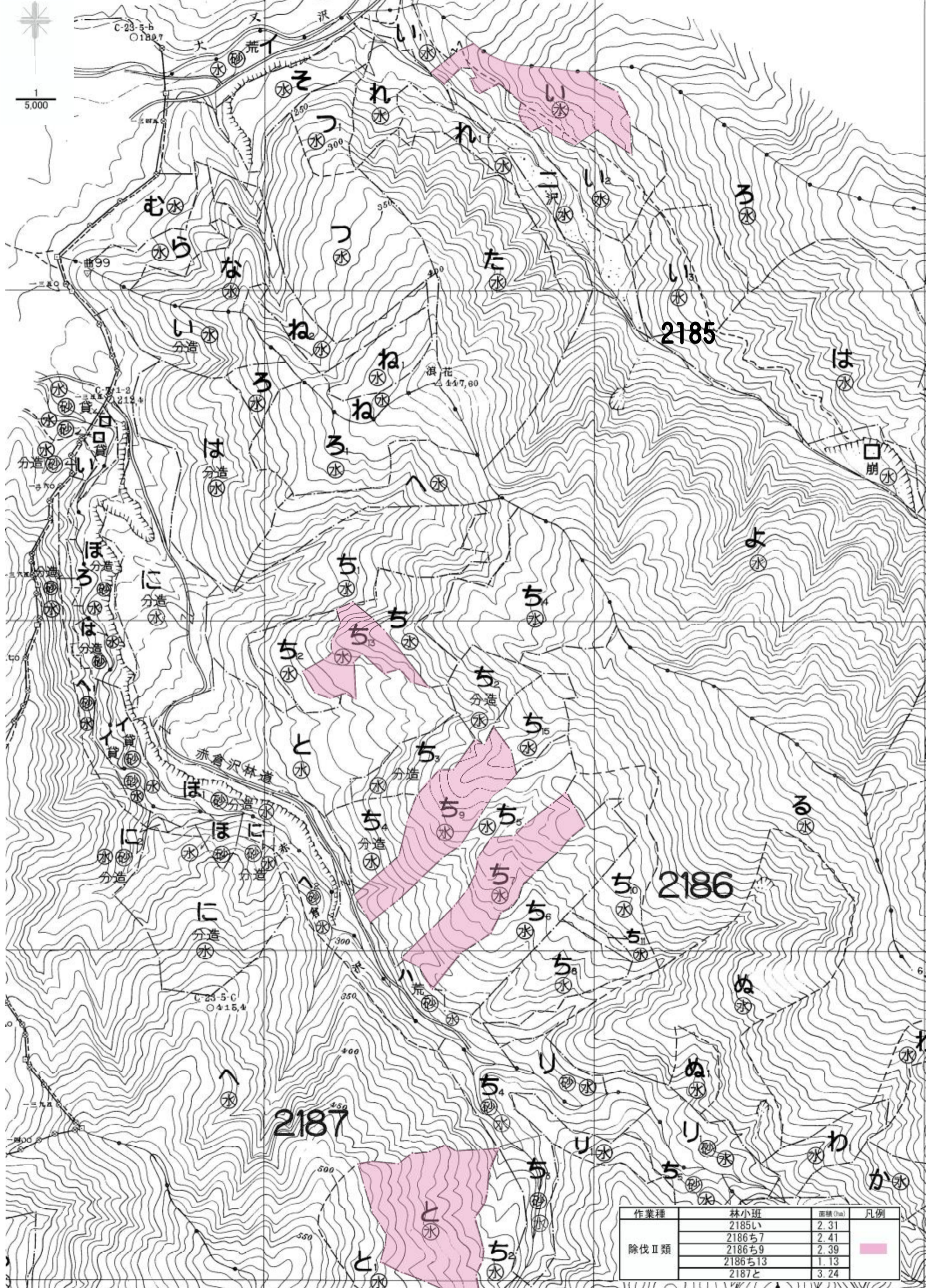


造林事業請負（大仙地区、下刈外3）位置図



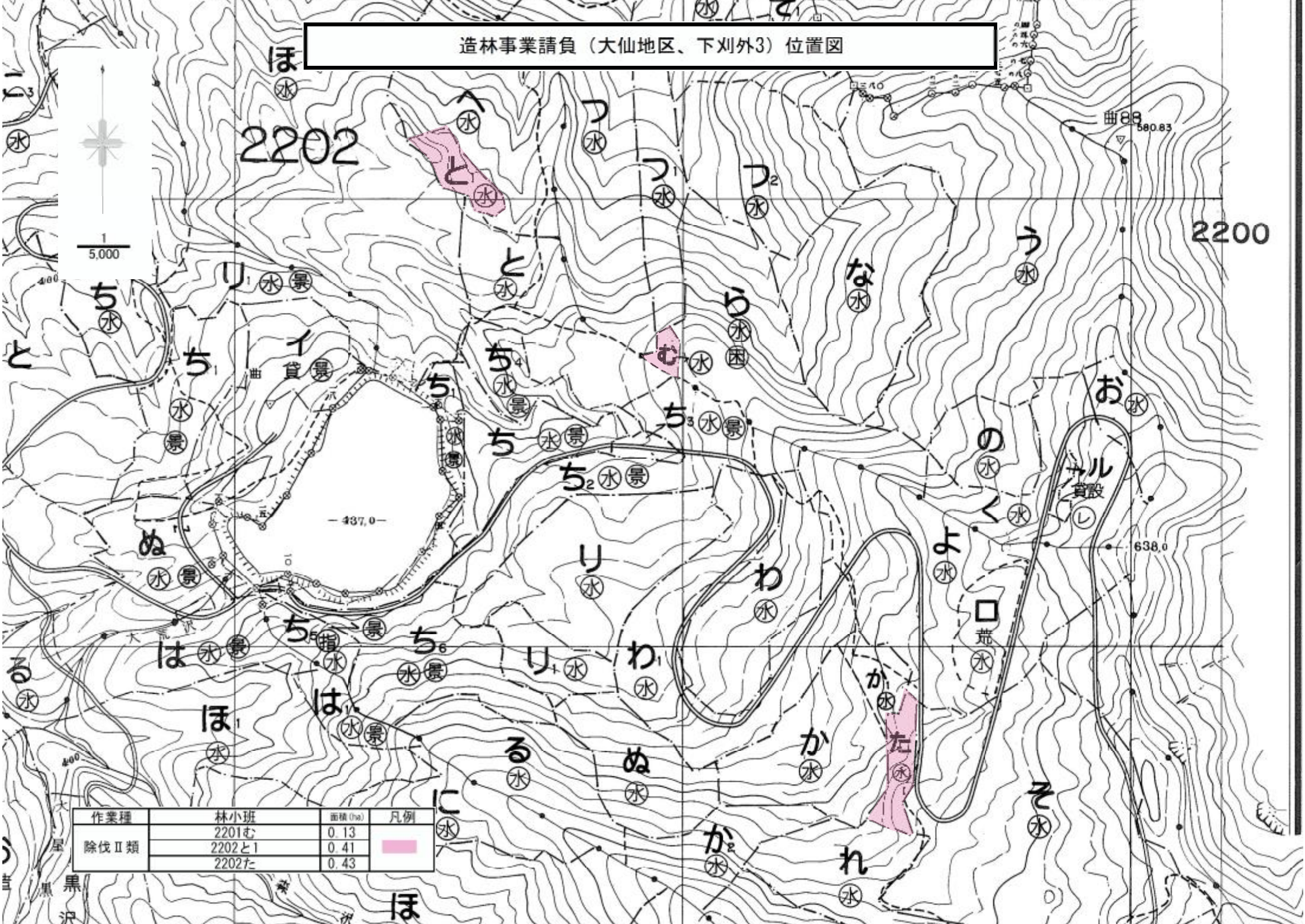
作業種	林小班	面積 (ha)	凡例
除伐Ⅱ類	2184た1	2.53	■
	2184れ4	0.68	

造林事業請負（大仙地区、下刈外3）位置図



作業種	林小班	面積 (ha)	凡例
除伐Ⅱ類	2185い	2.31	■
	2186ち7	2.41	
	2186ち9	2.39	
	2186ち13	1.13	
	2187と	3.24	

造林事業請負（大仙地区、下刈外3）位置図



作業種	林小班	面積 (ha)	凡例
除伐Ⅱ類	2201む	0.13	■
	2202と1	0.41	
	2202た	0.43	

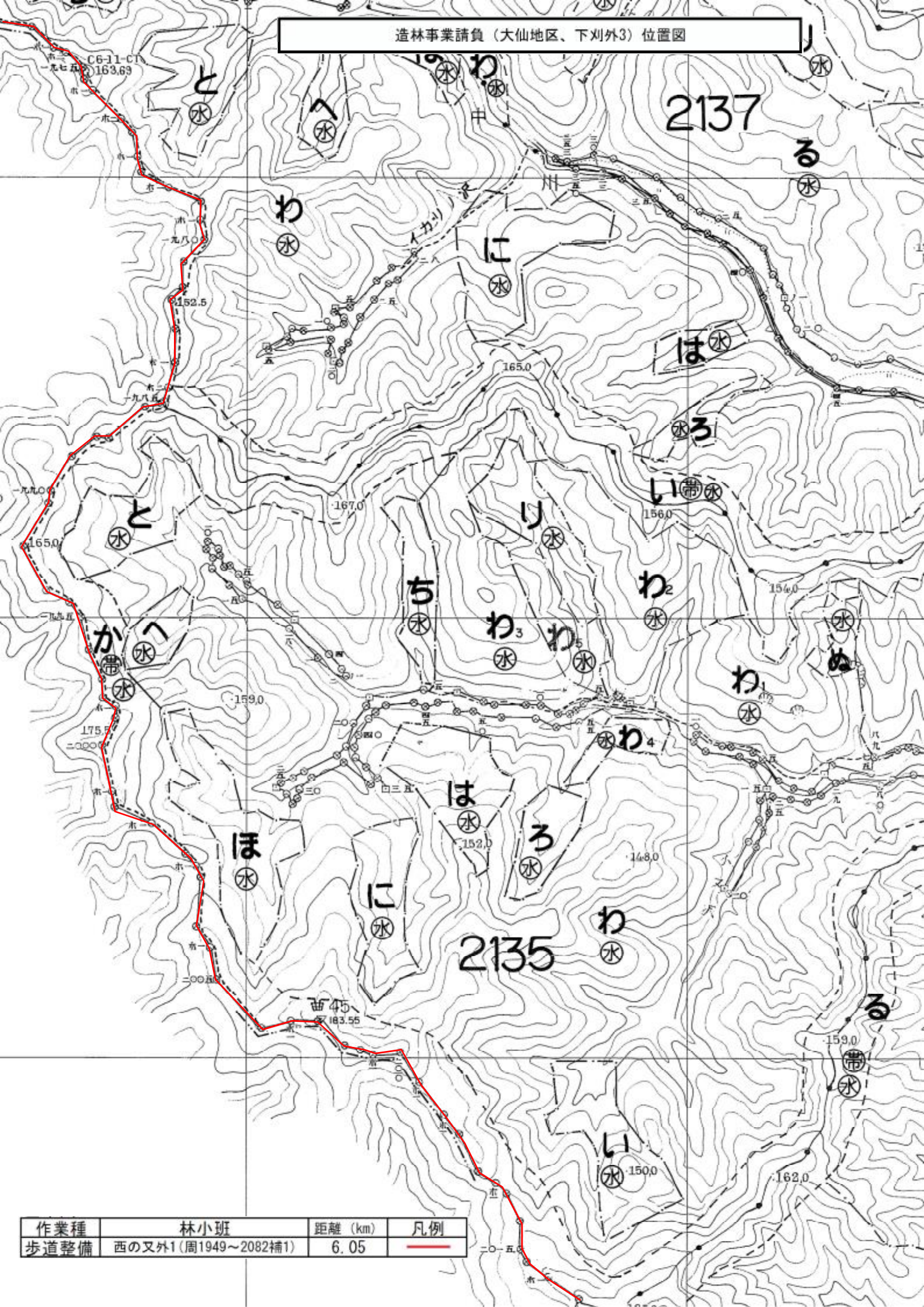
造林事業請負（大仙地区、下刈外3）位置図

周1949



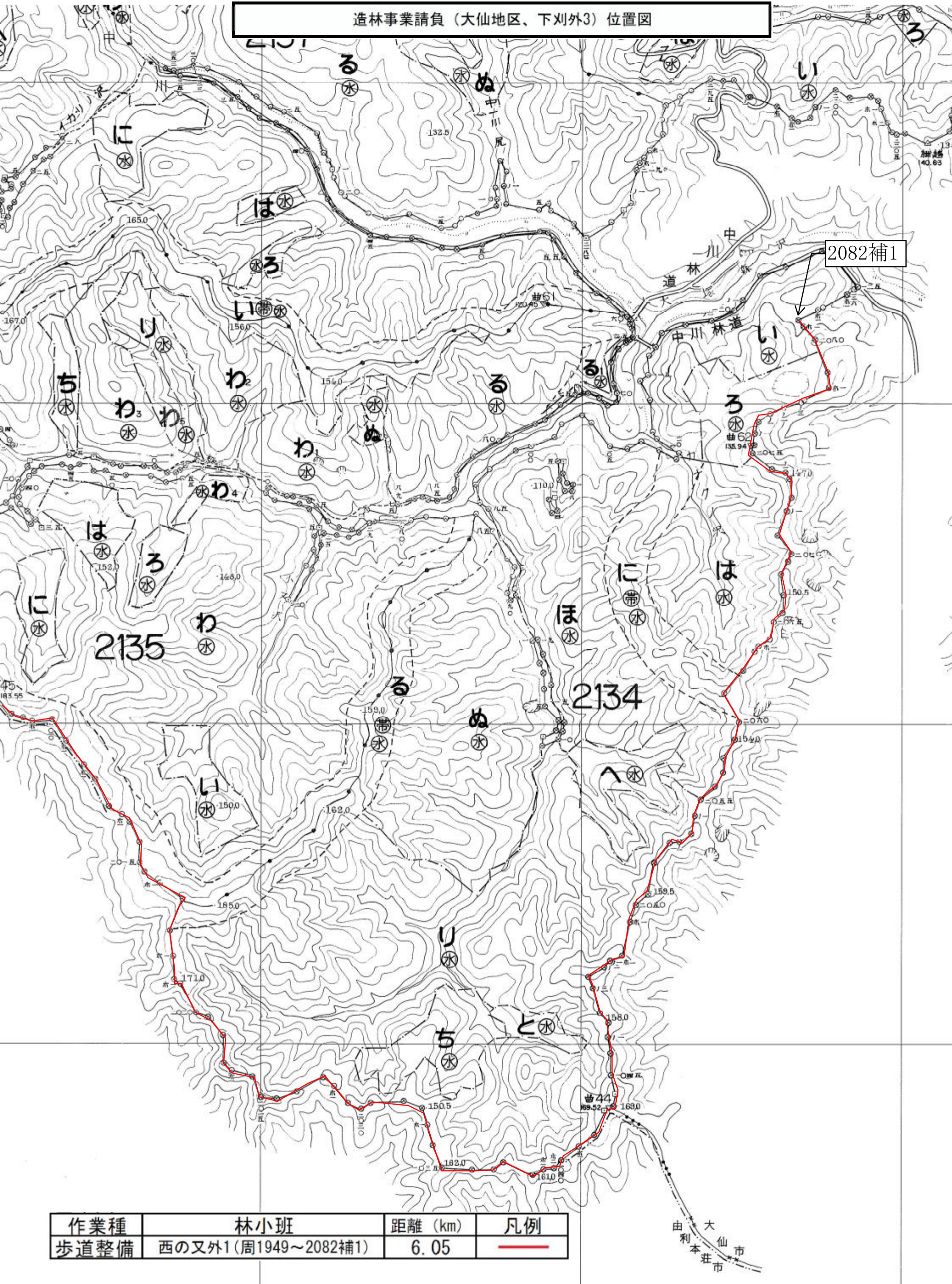
作業種	林小班	距離 (km)	凡例
歩道整備	西の又外1(周1949~2082補1)	6.05	—

造林事業請負（大仙地区、下刈外3）位置図



作業種	林小班	距離 (km)	凡例
歩道整備	西の又外1(周1949~2082補1)	6.05	—

造林事業請負（大仙地区、下刈外3）位置図



作業種	林小班	距離 (km)	凡例
歩道整備	西の又外1 (周1949~2082補1)	6.05	—

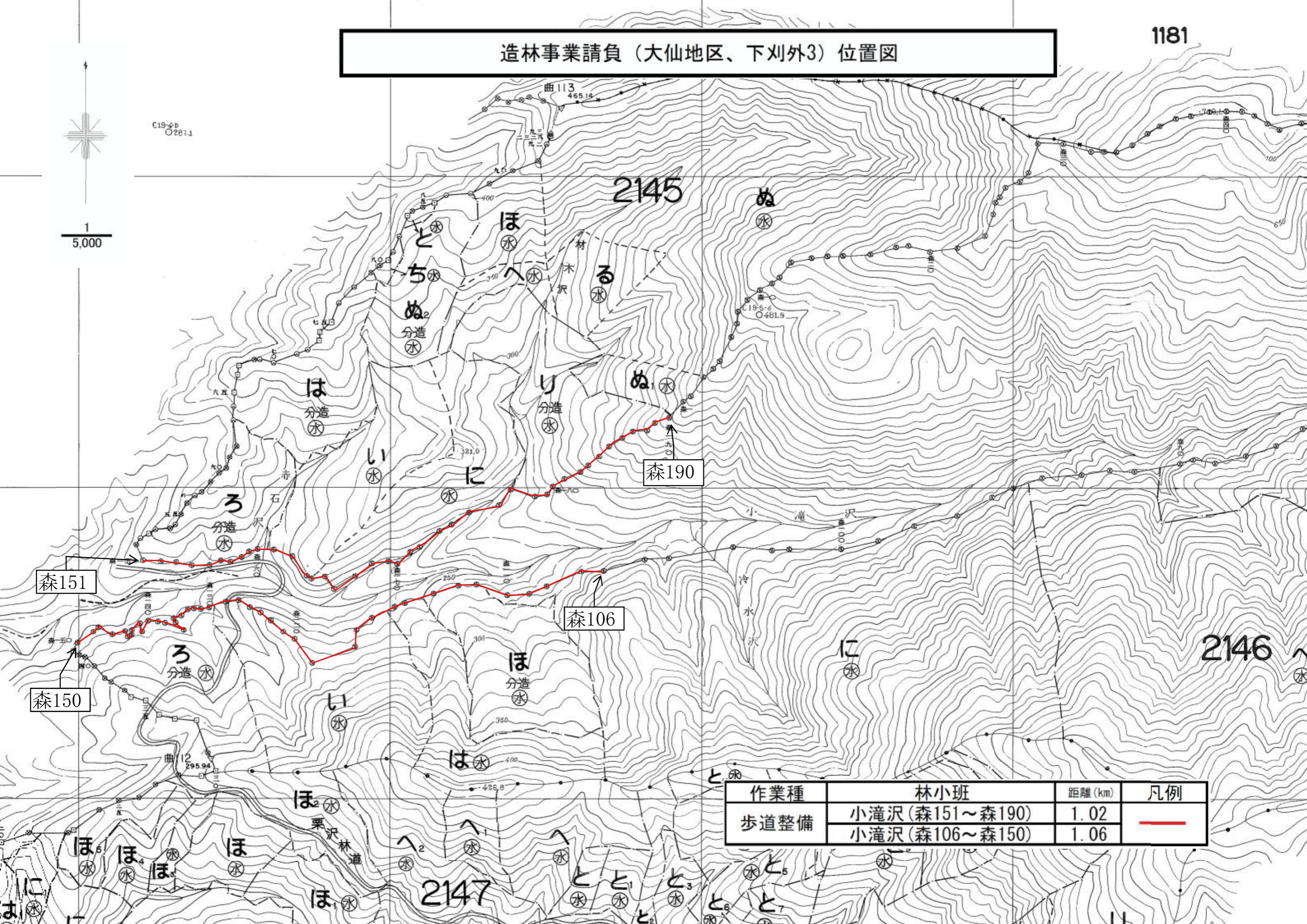
由利本莊市 大仙市

造林事業請負（大仙地区、下刈外3）位置図



C19-4b
O287.1

1
5,000



森151

森150

森106

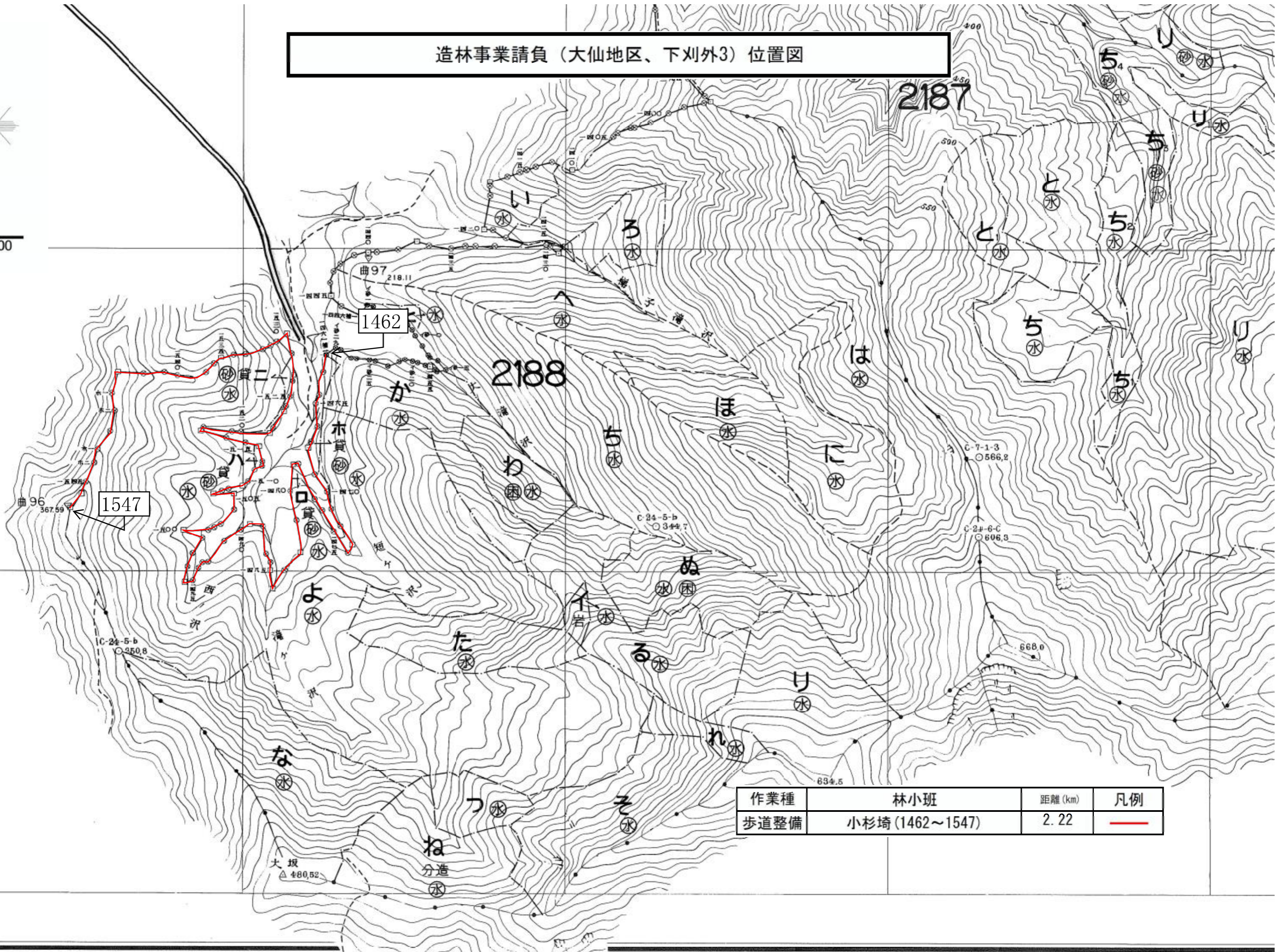
森190

作業種	林小班	距離 (km)	凡例
歩道整備	小滝沢 (森151~森190)	1.02	—
	小滝沢 (森106~森150)	1.06	

造林事業請負（大仙地区、下刈外3）位置図

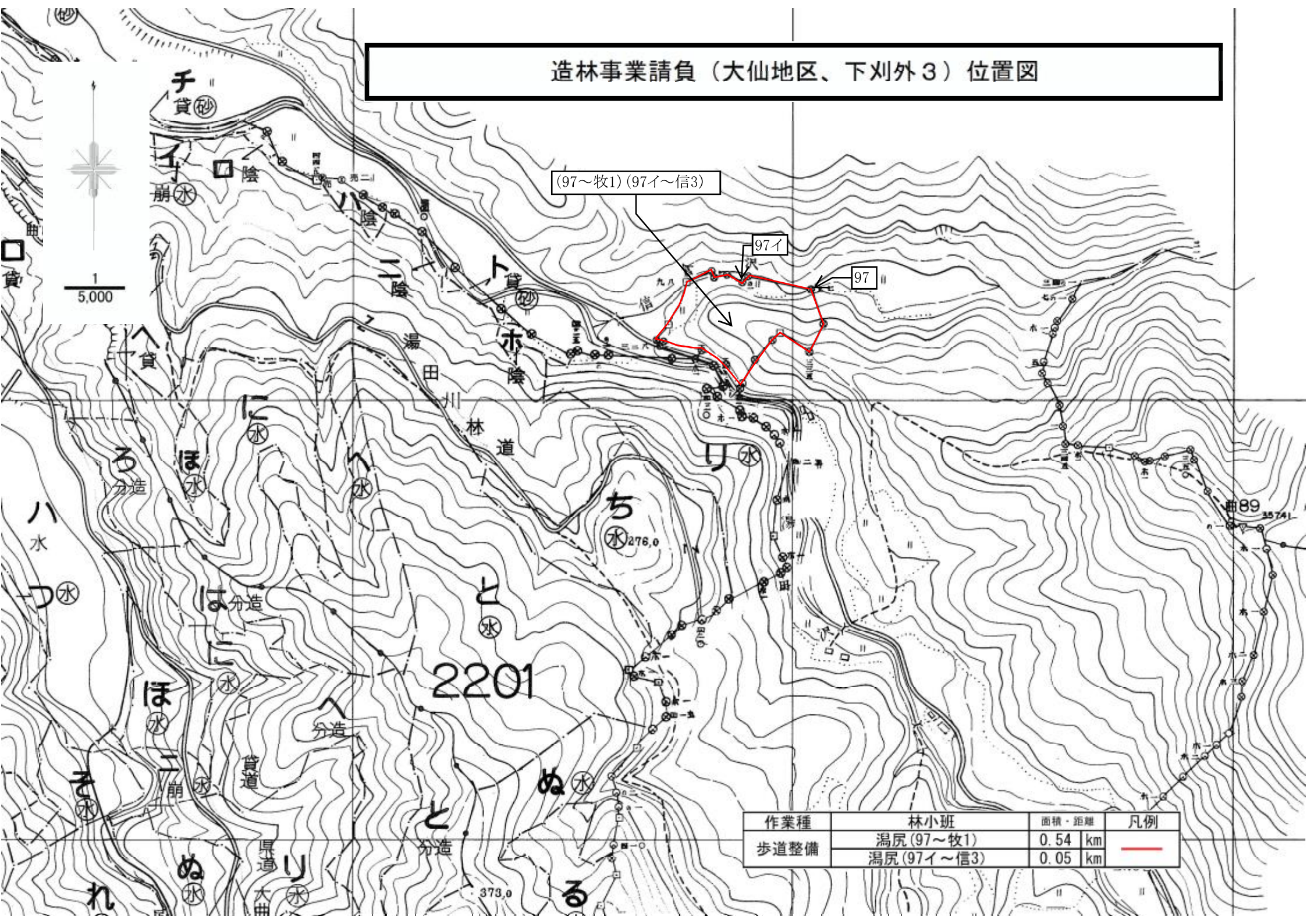


1
5,000



作業種	林小班	距離 (km)	凡例
歩道整備	小杉埜 (1462~1547)	2.22	

造林事業請負（大仙地区、下刈外3）位置図



作業種	林小班	面積・距離	凡例
歩道整備	湯尻(97~牧1)	0.54 km	—
	湯尻(97イ~信3)	0.05 km	