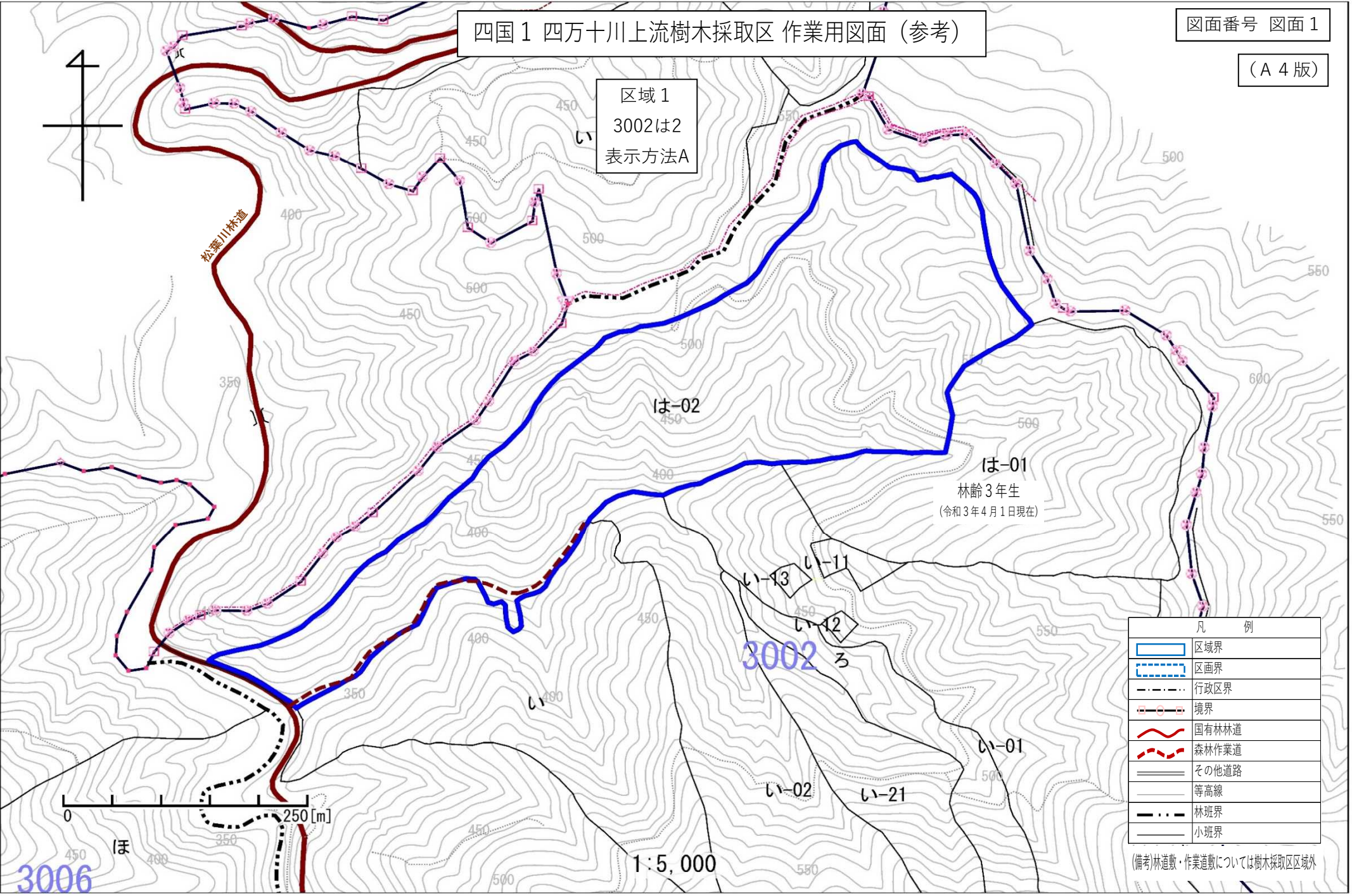


四国 1 四万十川上流樹木採取区 作業用図面 (参考)

図面番号 図面 1

(A 4 版)

区域 1
3002は2
表示方法A



凡 例	
	区域界
	区画界
	行政区界
	境界
	国有林林道
	森林作業道
	その他道路
	等高線
	林班界
	小班界

(備考)林道敷・作業道敷については樹木採取区域外

1:5,000

3006

四国1 四万十川上流樹木採取区 作業用図面 (参考)

図面番号 図面2

(A4版)

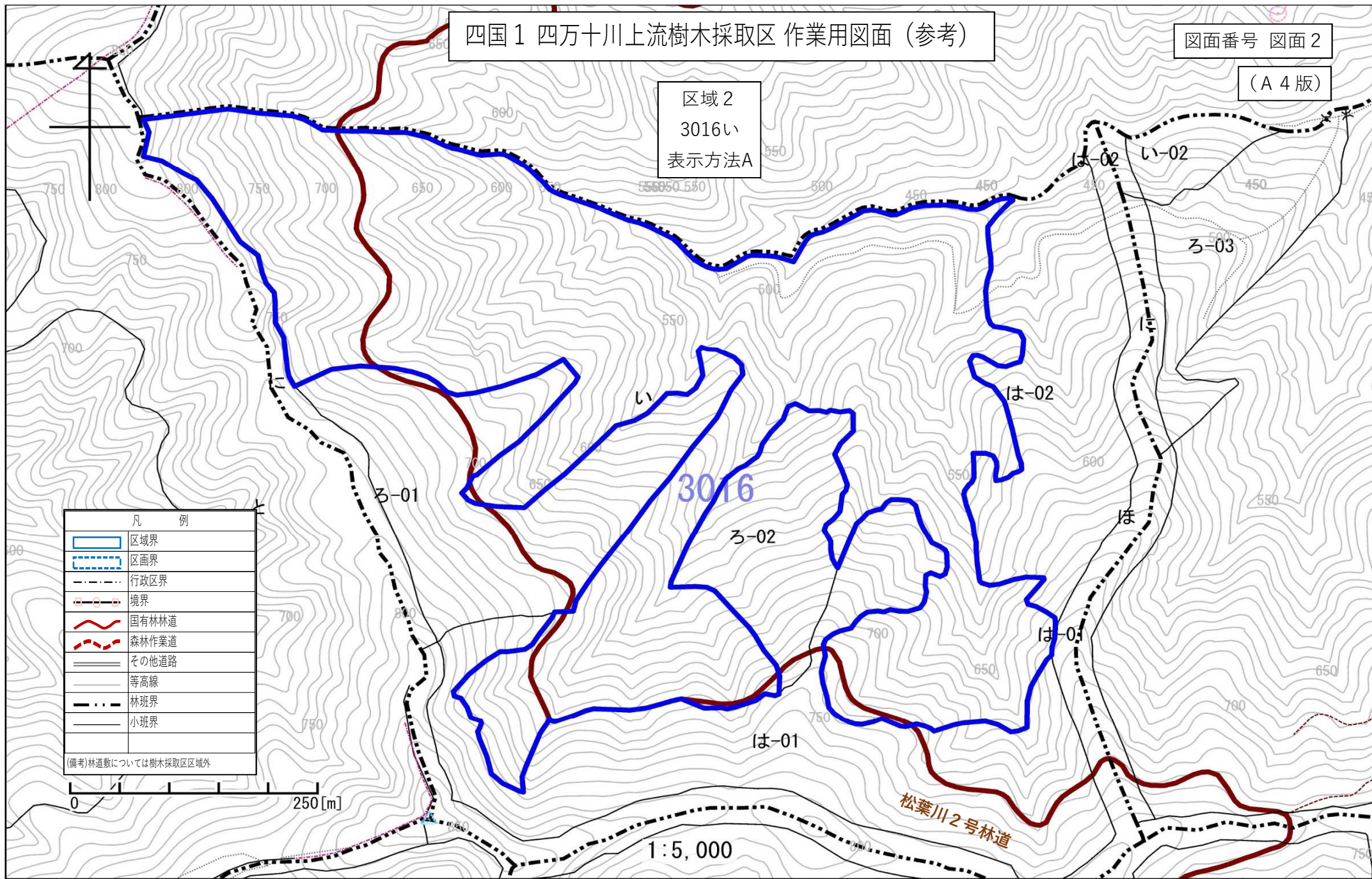
区域2
3016い
表示方法A

凡 例	
	区域界
	区画界
	行政区界
	境界
	国有林林道
	森林作業道
	その他道路
	等高線
	林班界
	小班界

(備考) 林道敷については樹木採取区区域外

0 250 [m]

1:5,000

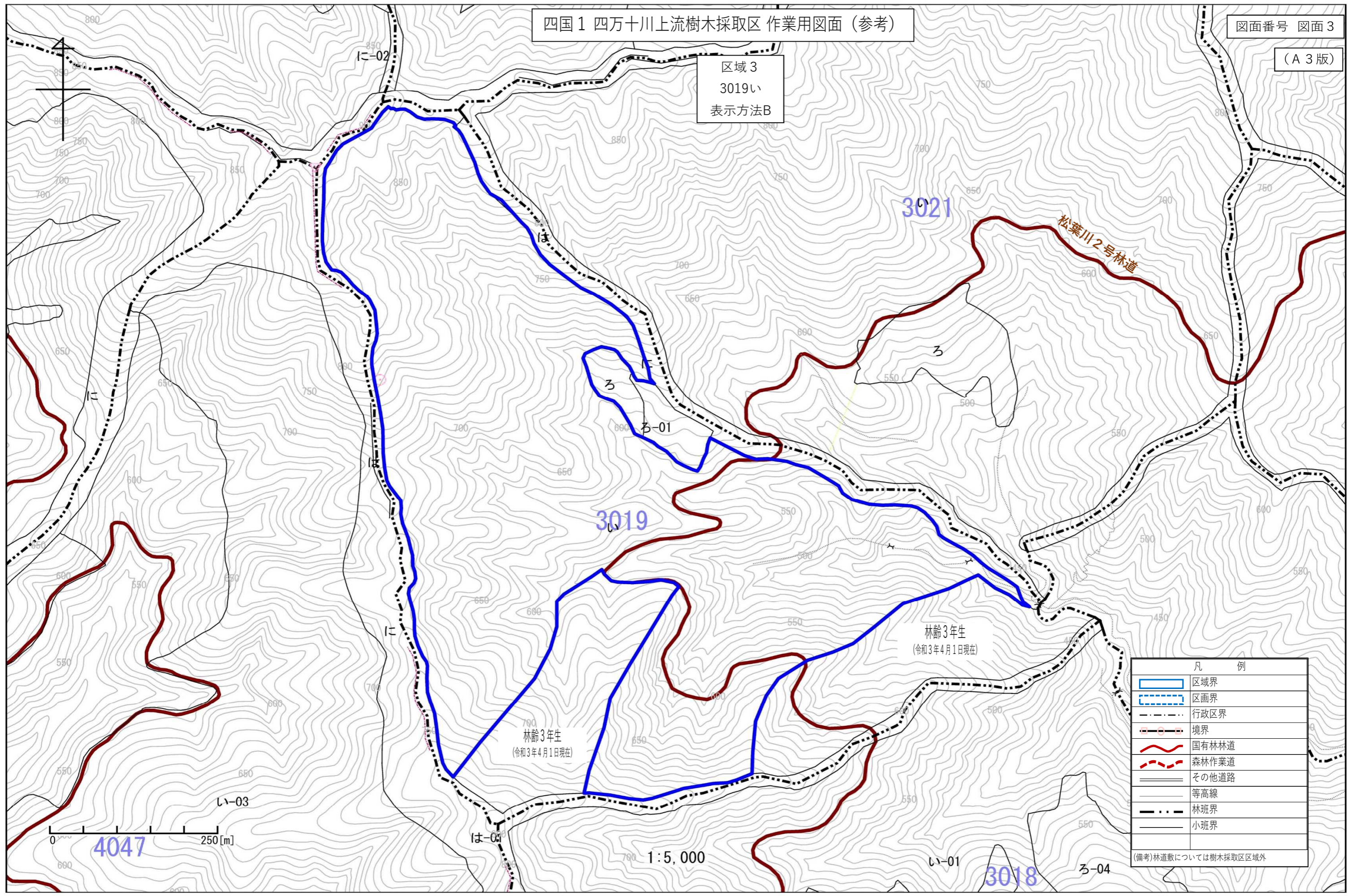


四国1 四万十川上流樹木採取区 作業用図面 (参考)

図面番号 図面3

(A3版)

区域3
3019い
表示方法B



凡 例	
	区域界
	区画界
	行政区界
	境界
	国有林林道
	森林作業道
	その他道路
	等高線
	林班界
	小班界

(備考) 林道敷については樹木採取区区域外

3021

3019

林齢3年生
(令和3年4月1日現在)

林齢3年生
(令和3年4月1日現在)

4047

1:5,000

3018

四国1 四万十川上流樹木採取区 作業用図面 (参考)

図面番号 図面4

(A4版)

区域4
3067ろ1
表示方法A

区域5
3067ろ2
表示方法C

3067

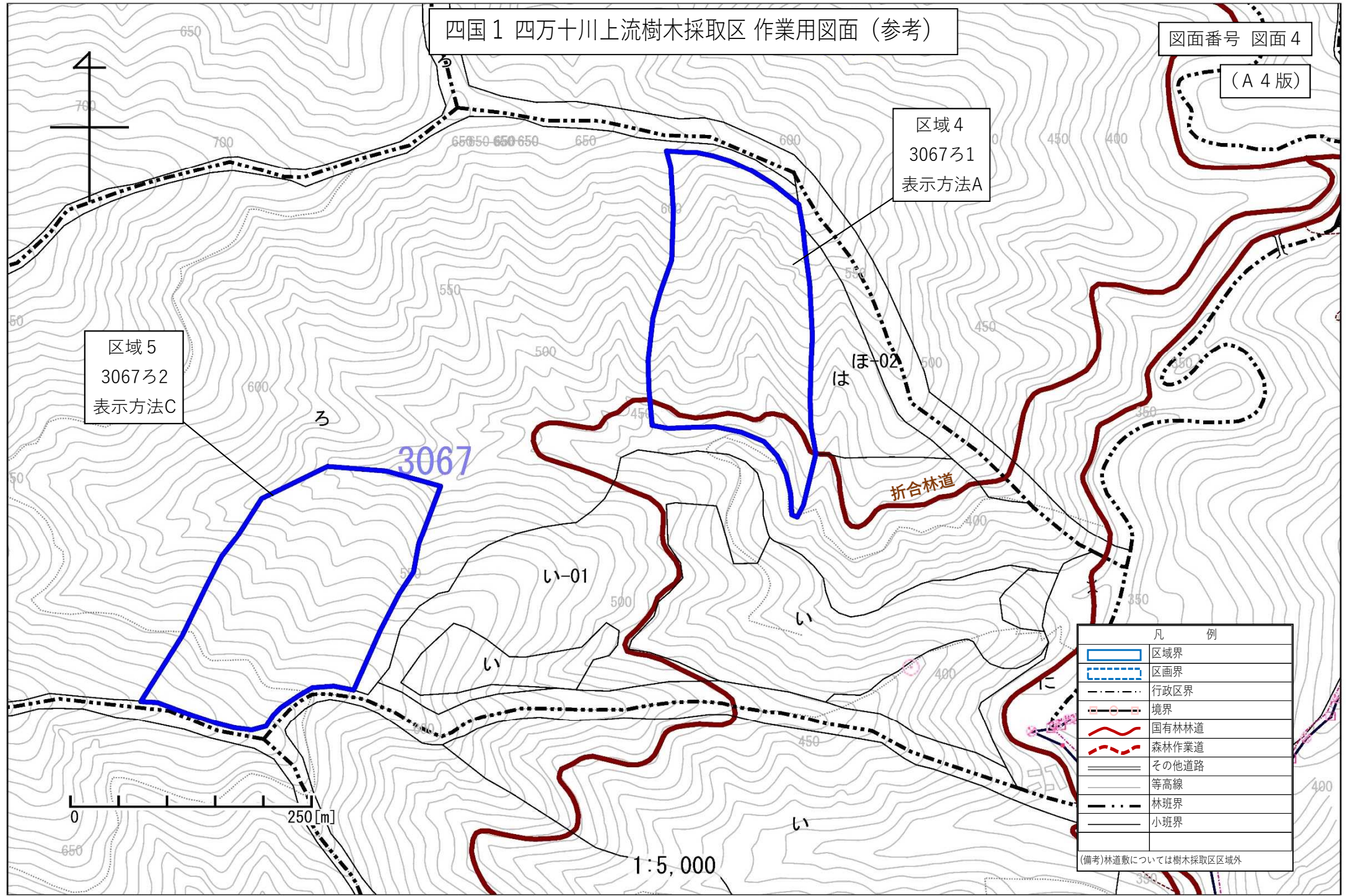
折合林道

凡 例	
	区域界
	区画界
	行政区界
	境界
	国有林林道
	森林作業道
	その他道路
	等高線
	林班界
	小班界

(備考)林道数については樹木採取区区域外



1:5,000



四国1 四万十川上流樹木採取区 作業用図面 (参考)

図面番号 図面5

(A3版)

[区域6]

区画2
3071い
表示方法B

区画1
3070い
表示方法B

3071

3070

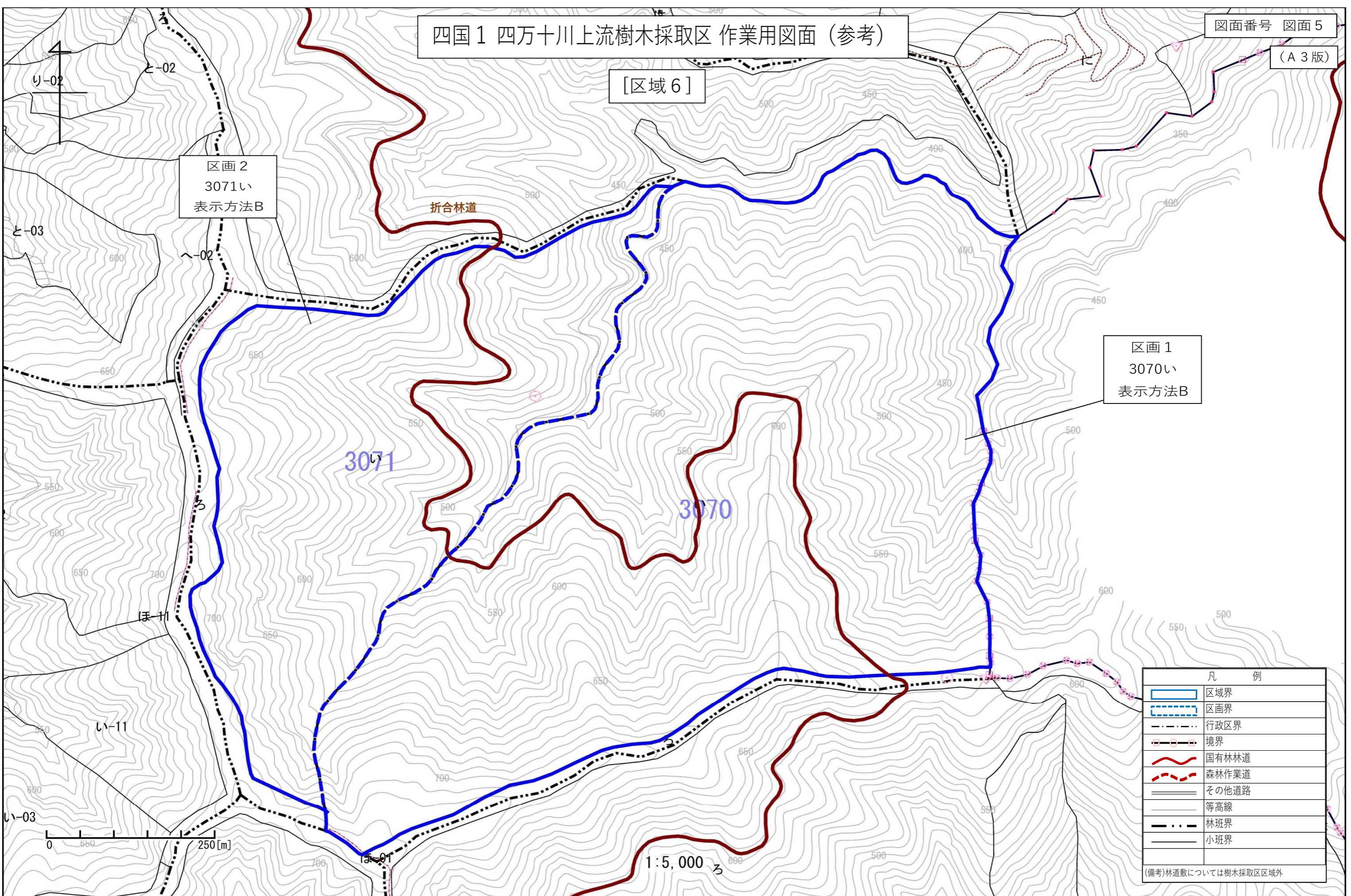
折合林道

凡 例	
	区域界
	区画界
	行政区界
	境界
	国有林林道
	森林作業道
	その他道路
	等高線
	林班界
	小班界

(備考)林道敷については樹木採取区区域外

1:5,000

0 250[m]

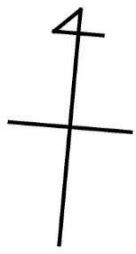


四国1 四万十川上流樹木採取区 作業用図面 (参考)

図面番号 図面6

[区域7]

(A3版)



区画3
3216い
表示方法C

区画1
3215い
表示方法A

区画2
3215ろ
表示方法A

区画4
3216ろ
表示方法C

凡 例	
	区域界
	区画界
	行政区界
	境界
	国有林林道
	森林作業道
	その他道路
	等高線
	林班界
	小班界

(備考)林道敷については樹木採取区区域外

0 250[m]

1:5,000

