那賀・海部川森林計画区
第五次国有林野施業実施計画図
徳島森林管理署
2葉の内2

平成30年度樹立

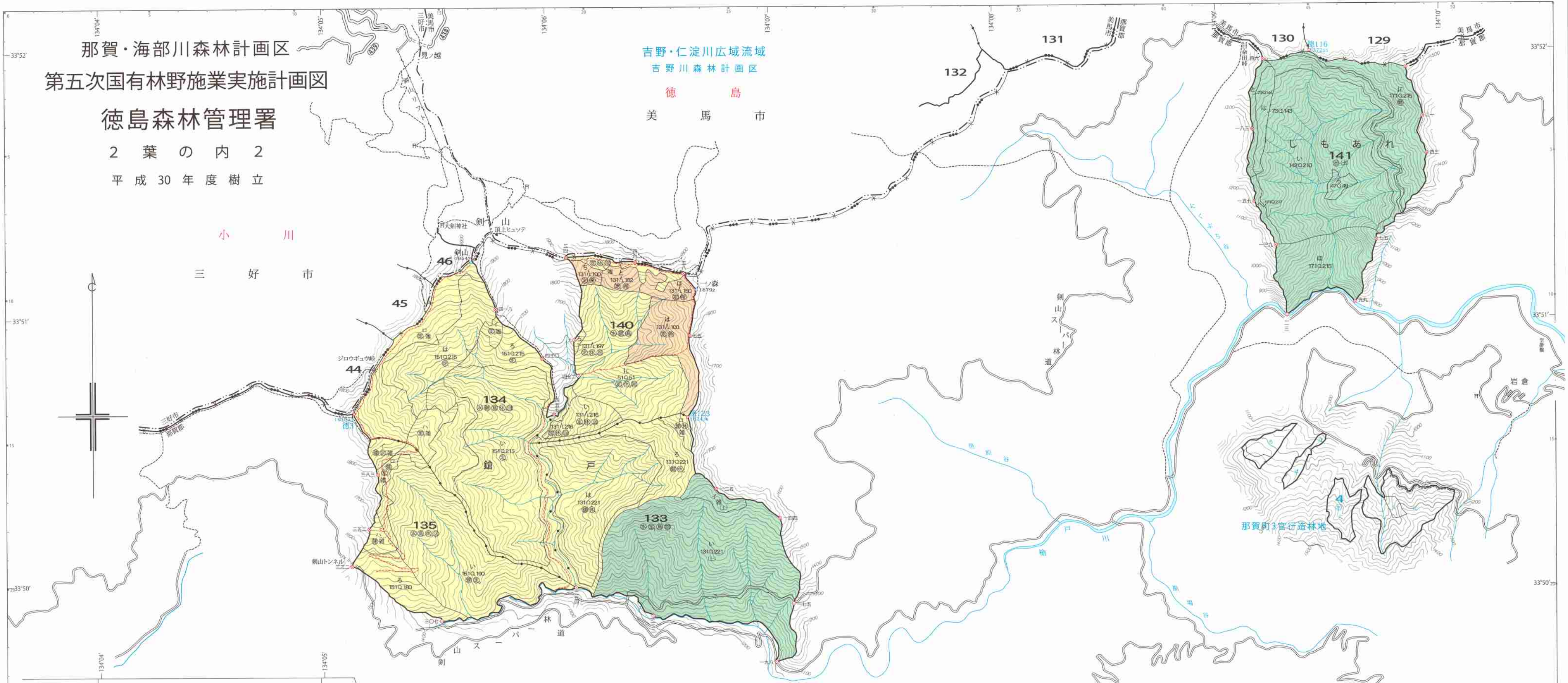
吉野・仁淀川広域流域
吉野川森林計画区
徳島
美馬市
小川
三好市
剣山
46
45
44
134
135
140
133
鍋戸
剣山スーパー林道
132
131
130
129
141
しもあれ
剣山スーパー林道
那賀町3官行造林地
岩倉
4
徳116
徳123

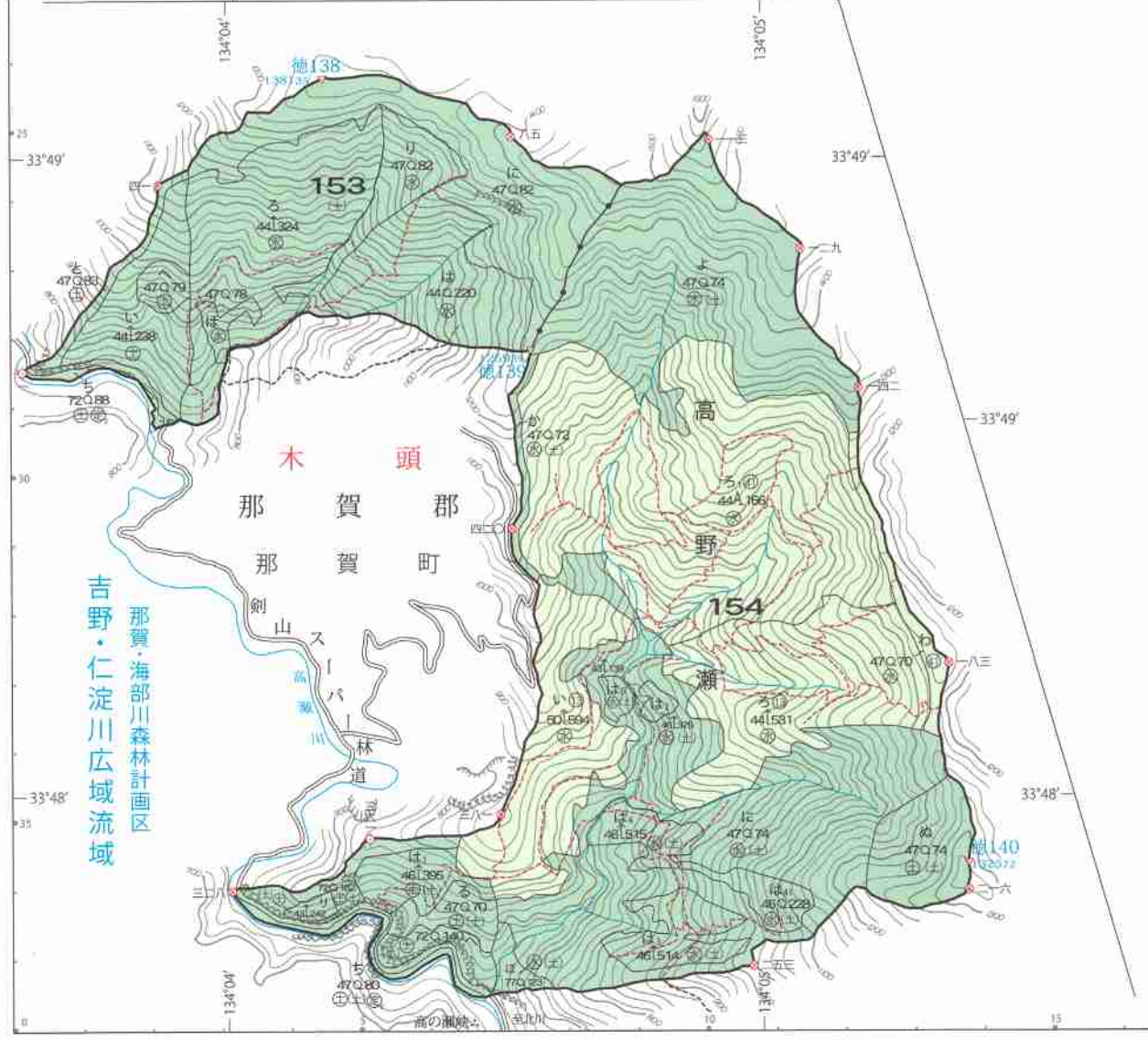
徳138
153
154
高野瀬
木頭
那賀郡
那賀町
剣山スーパー林道
吉野・仁淀川広域流域
那賀・海部川森林計画区
徳139
徳140

吉野・仁淀川広域流域
那賀・海部川森林計画区
木頭
那賀郡
那賀町

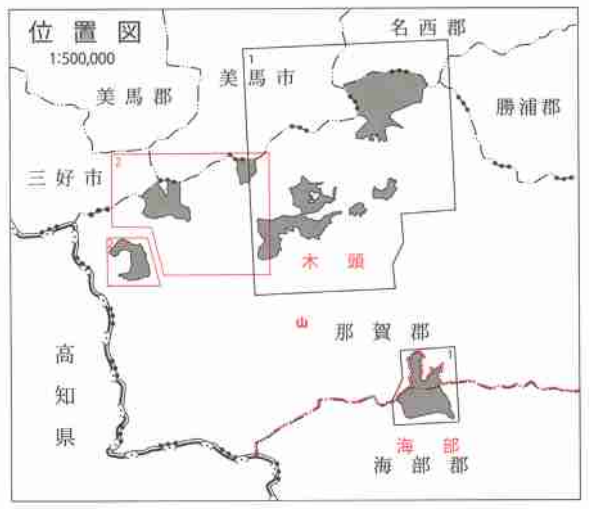
位置図

1:500,000
美馬郡
美馬市
名西郡
勝浦郡
三好市
木頭
那賀郡
高知県
海部
海部郡

1:20,000

等高線間隔は20mとする

凡例																

木頭担当区

133-135
徳島 140・141
153・154