

緑の回廊モニタリングの調査箇所の見直しについて(案)

1. 背景

近年、緑の回廊のモニタリング調査は、年に数箇所程度しか実施できない状況にある。緑の回廊を適切に保全・管理するためには、モニタリングを継続していくことが重要なことから、調査の実施箇所を代表する地点に集約するなど、調査箇所を絞り込む見直しが必要である。

2. 見直しの方針(案)

調査箇所を絞り込む基本的な方針は下記のとおり。

- ① 保護林内及び保護林に隣接している箇所は、保護林のモニタリング調査で代表。
- ② 森林生態系多様性基礎調査に隣接している箇所は、森林生態系多様性基礎調査で代表。
- ③ 隣接している地点は、代表する地点に集約。
- ④ 長期間調査を実施していない地点は、取り止め。

3. 見直し結果(案)

別紙

緑の回廊モニタリング調査箇所(石鎚山地区)																														
○森林概況調査、●森林詳細調査、□動物調査、青表記は保護林																														
署	国有林名	林小班	人天別	林齢	H15	H16	H17	H18	H19	H20	H21	H22	H23	H24	H25	H26	H27	H28	H29	H30	H31 (R1)	R2	R3	R4	R5	R6				
1	愛媛	面河山	14い	天	182						●□																保護林内のため取り止め			
2	愛媛	サル谷外3	86へ1	天	80													●□									箇所が近接しているため集約			
3	愛媛	サル谷外4	86へ2	天	80													●□									}			
4	愛媛	元山	1023ほ	天	159					●□																	}			
5	愛媛	元山	1026に	天	159						●																}			
6	愛媛	元山	1028に	天	159					●□																	}			
7	愛媛	大保子谷山	1032と	天	162																						}			
8	愛媛	佐々連尾山	1045は1	人	54																							動物調査のみのため取り止め		
9	嶺北	白髪山	24と	天	260						●																	保護林内のため取り止め		
10	嶺北	坂瀬山	38へ	天	210				●□																			期間が開いていることから取り止め		
11	嶺北	仁尾ヶ内山	49い	人	47				●																				}	
12	嶺北	上名山	50か	天	140				●□																				期間が開いていることから取り止め	
13	嶺北	北川山	110つ	天	127						●□																			
14	嶺北	北川山	111ろ	人	49				●																				}	
15	嶺北	北川山	111ほ	天	140				□																				}	
16	嶺北	北川山	111り	天	140				□																				}	
17	嶺北	大ザレ山	112ほ	天	160				●																				}	
18	嶺北	一ノ谷山	209ろ	人	48						●□																		}	
19	嶺北	一ノ谷山	209に	天	140																								}	
20	嶺北	黒達山	210い6	人	37				●																					
21	嶺北	鷹ノ巣山	212に	天	130				●□																					
22	嶺北	白猪谷山	250ろ	天	220						●□	●□	●□	□		□														
23	嶺北	白猪谷山	250は3	人	102						●□																			
24	嶺北	白猪谷山	250は4	人	102						●□																			}
25	嶺北	白猪谷山	250ち	天	220																								}	
26	嶺北	白猪谷山	254と	天	150				●□																				}	
27	嶺北	白猪谷山	254口	他					□																				期間が開いていることから取り止め	
28	嶺北	名ノ川山	264よ	天	170						●□																		保護林内のため取り止め	
29	嶺北	名ノ川山	264さ	天	170						●□	●□																	保護林内のため取り止め	

森林生態系多様性基礎調査モニタリング調査(石鎚山地区分)																										
●森林詳細調査																										
署	国有林名	林小班	人天別		第1期	第2期調査				第3期調査				第4期調査				第5期調査								
					H15	H16	H17	H18	H19	H20	H21	H22	H23	H24	H25	H26	H27	H28	H29	H30	H31 (R1)	R2	R3	R4	R5	R6
森1	愛媛	元山	1023ほ	天	159	●				●					●						●					
森2	愛媛	大保子山	1033へ	天	139	●				●					●						●					
森3	愛媛	佐々連尾山	1046へ	天	159	●				●					●						●					
森4	嶺北	北川山	109い	人	60				●					●												
森5	嶺北	奥白髪山	27に	人	41				●					●												

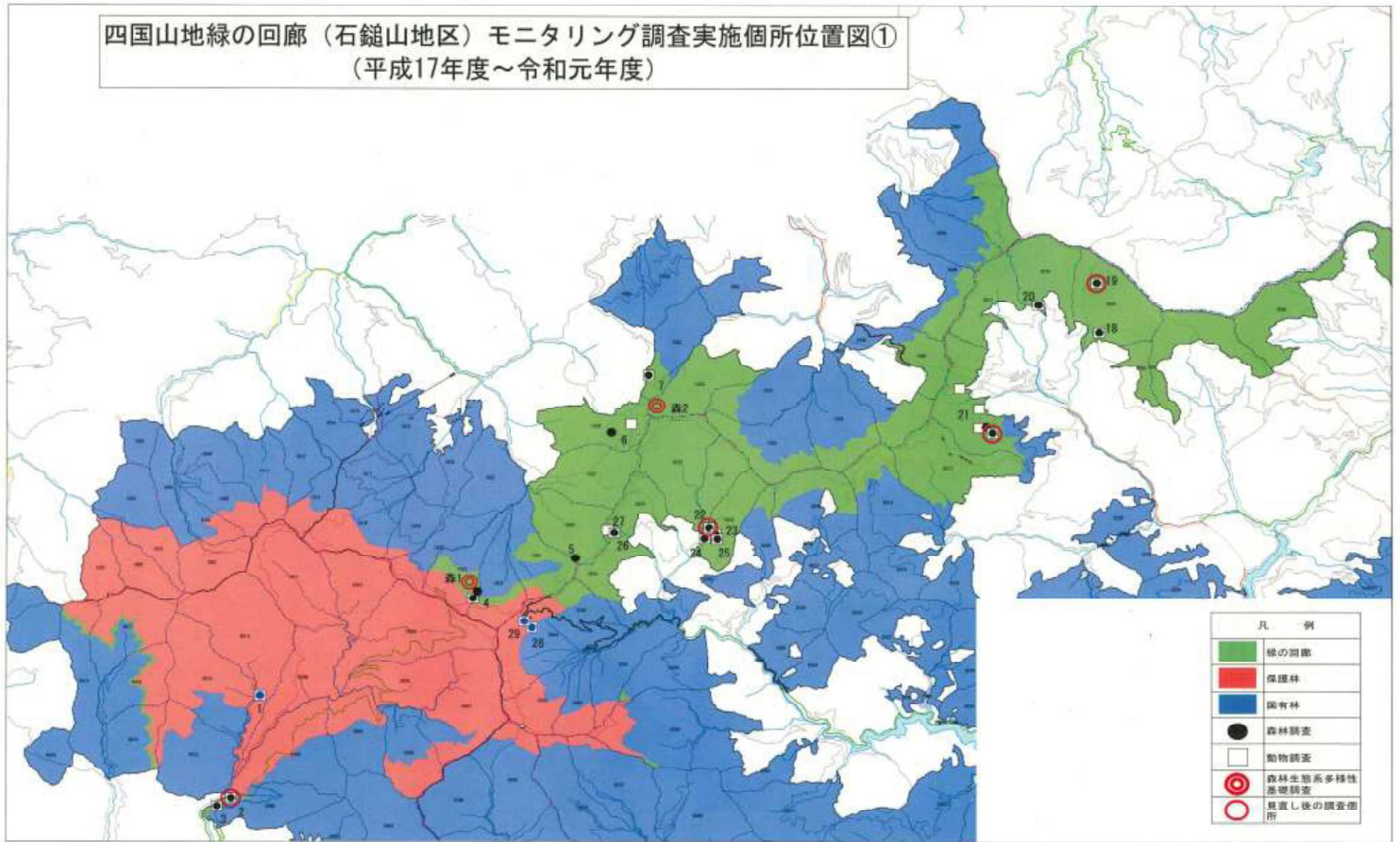


図1

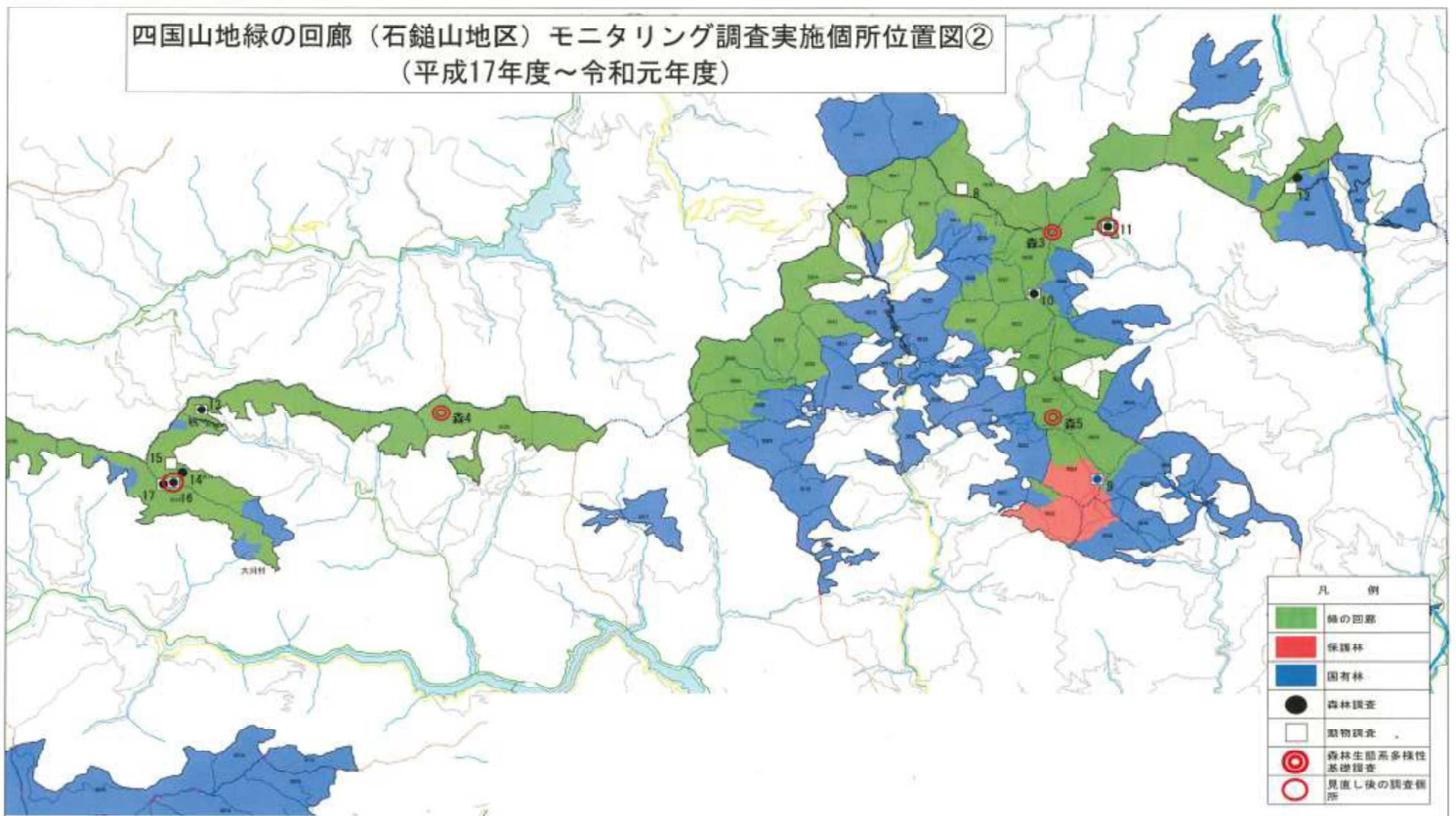


図2

緑の回廊モニタリング調査(剣山地区)

○森林概況調査、●森林詳細調査、□動物調査、青表記は保護林

署	国有林名	林小班	人天別	林齢	H15	H16	H17	H18	H19	H20	H21	H22	H23	H24	H25	H26	H27	H28	H29	H30	H31 (R1)	R2	R3	R4	R5	R6								
51	徳島	祖谷山	4い	人	●																													
52	徳島	祖谷山	15い1	人					●																			期間が開いていることから取り止め						
53	徳島	祖谷山	15い2	人		●																						箇所が近接しているため集約						
54	徳島	祖谷山	15ろ	天					●□																									
55	徳島	祖谷山	15は	天		●□		●□			●□	●□	□					●□																
56	徳島	祖谷山	16い	人				●			●□																							
57	徳島	祖谷山	16に	天				□	□																									
58	徳島	三嶺	27い	天		●□						●□																						
59	徳島	三嶺	35い	人		●						●□																						
60	徳島	名頃谷山	37ろ	天							●□																							
61	徳島	名頃谷山	38ろ1	天												●□	□	□	●□										箇所が近接しているため集約					
62	徳島	名頃谷山	40は	天									●□							○□														
63	徳島	鐘戸	134い	天		□																												
64	徳島	鐘戸	134ろ	天		□																												
65	徳島	鐘戸	134は	天	●																									期間が開いていることから取り止め				
66	徳島	鐘戸	140に	天								●□																		保護林に近接しているため取り止め				
67	徳島	鐘戸	140は	天									●□																	保護林内のため取り止め				
68	嶺北	小椋曾山	66ろ	人				●□			●□																							
69	嶺北	小椋曾山	66へ3	人					●																						箇所が近接しているため集約			
70	嶺北	小椋曾山	66と	天					●																									
71	嶺北	小椋曾山	68い	天				●□	□			●□	□	□	□						○□													
72	高知中部	東笹山	25ろ	天	□																										期間が開いていることから取り止め			
73	高知中部	安野山	27よ	天							●□										●□													
74	高知中部	岩洗山	29い	天	□																										期間が開いていることから取り止め			
75	高知中部	西熊山	34い	天	●																										保護林内のため取り止め			
76	高知中部	西熊山	35ほ	天							●																					保護林に近接しているため取り止め		
77	高知中部	西熊山	37い	天	□																											期間が開いていることから取り止め		
78	高知中部	東熊山	38は	天											●□						○□													
79	高知中部	別府山	58い	人					●																									
80	高知中部	別府山	58ほ	人					●																							箇所が近接しているため集約		
81	高知中部	別府山	58と	天				●□	□		●□	●□	□	□			□	□																
82	高知中部	別府山	58ろ	天					●																									
83	高知中部	別府山	58か	天	□			□	□																									
84	高知中部	別府山	60ろ	天	●																												期間が開いていることから取り止め	
85	高知中部	別府山	61は	人							●□																						箇所が近接しているため集約	
86	高知中部	別府山	62へ	天								●□																						
87	高知中部	別府山	62わ	天	□																													期間が開いていることから取り止め

表3

緑の回廊モニタリング調査(剣山地区)

○森林概況調査、●森林詳細調査、□動物調査、青表記は保護林

署	国有林名	林小班	人天別	林齢	H15	H16	H17	H18	H19	H20	H21	H22	H23	H24	H25	H26	H27	H28	H29	H30	H31 (R1)	R2	R3	R4	R5	R6									
88	高知中部	サイノユ	66た	天											●□	□																			
89	高知中部	杉ノ熊山	67ろ	人	●																													箇所が近接しているため集約	
90	高知中部	杉ノ熊山	67れ	天										●□							○□														
91	高知中部	杉ノ熊山	68り	天														□																	
92	安芸	横荒山	19い12	人							●□																								保護林に近接しているため取り止め
93	安芸	千本山	2065い	天							●□																								保護林に近接しているため取り止め
94	安芸	宝蔵峰山	2124に1	天							●□																								箇所が近接しているため集約
95	安芸	西又東又山	2125ろ	天												●□																			

森林生態系多様性基礎調査モニタリング調査(剣山地区分)

●森林詳細調査

署	国有林名	林小班	人天別	林齢	第1期調査		第2期調査				第3期調査					第4期調査					第5期調査																	
					H15	H16	H17	H18	H19	H20	H21	H22	H23	H24	H25	H26	H27	H28	H29	H30	H31 (R1)	R2	R3	R4	R5	R6												
森21	徳島	祖谷山	14イ	他				●				●																										
森22	徳島	三嶺	33ろ3	人	42			●				●																										
森23	高知中部	安野山	28い6	人	30				●					●																								
森24	高知中部	杉熊山	72ぬ	天	59				●					●																								
森25	安芸	西又東又山	2125い1	人	11			●						●																								
森26	安芸	千本山	2065い	天	246			●						●																								

表4

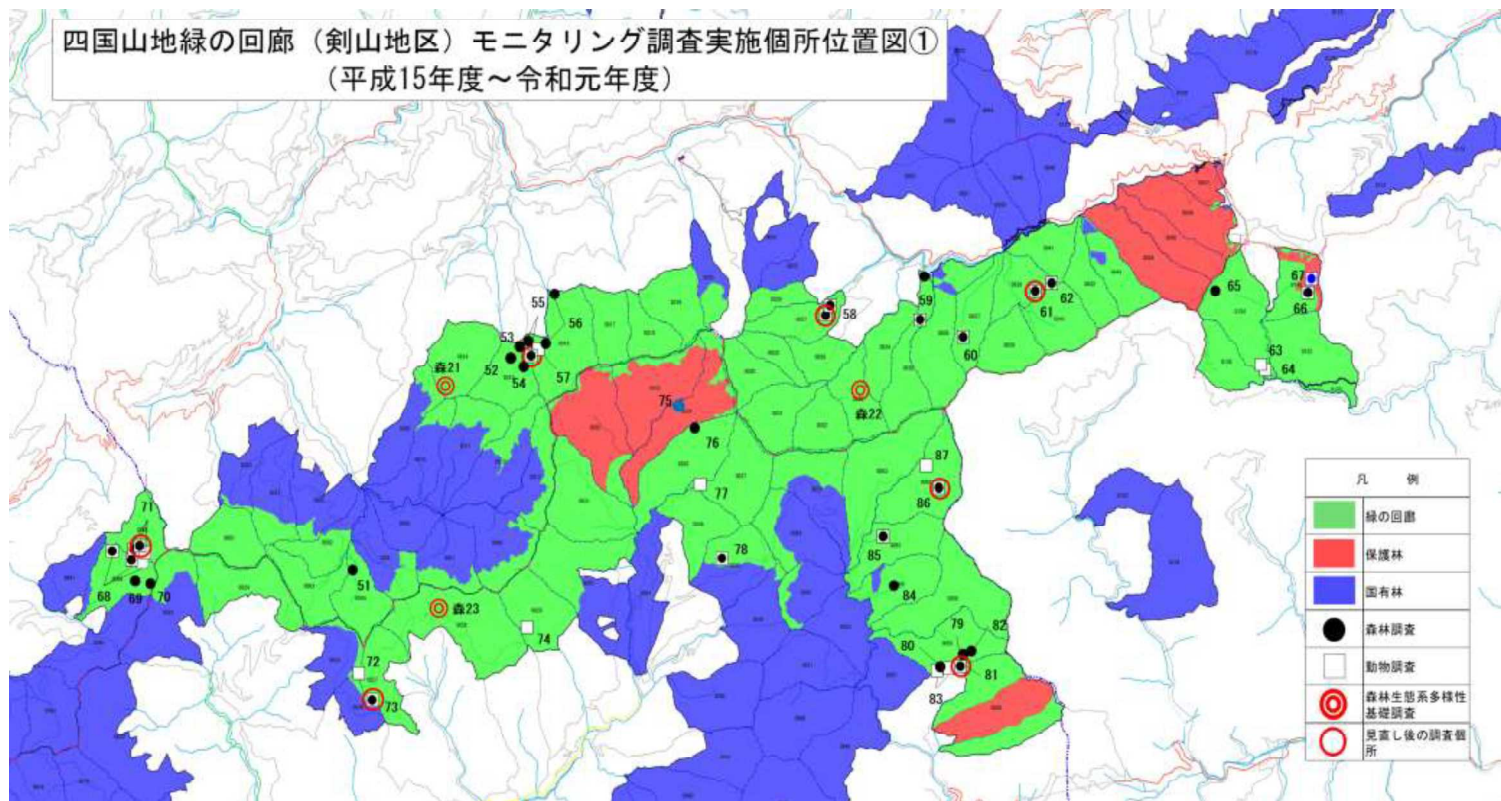


図3

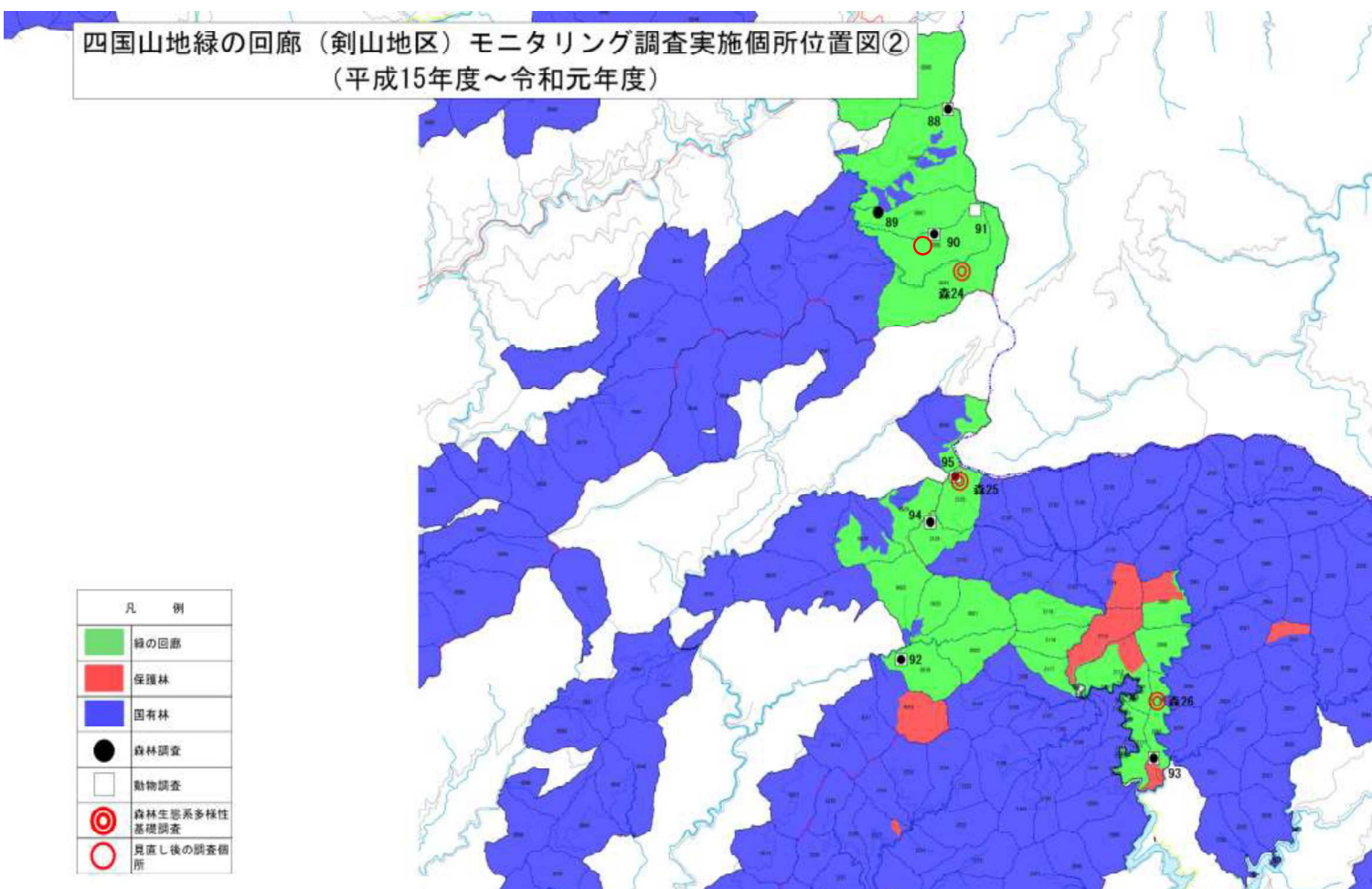


図4