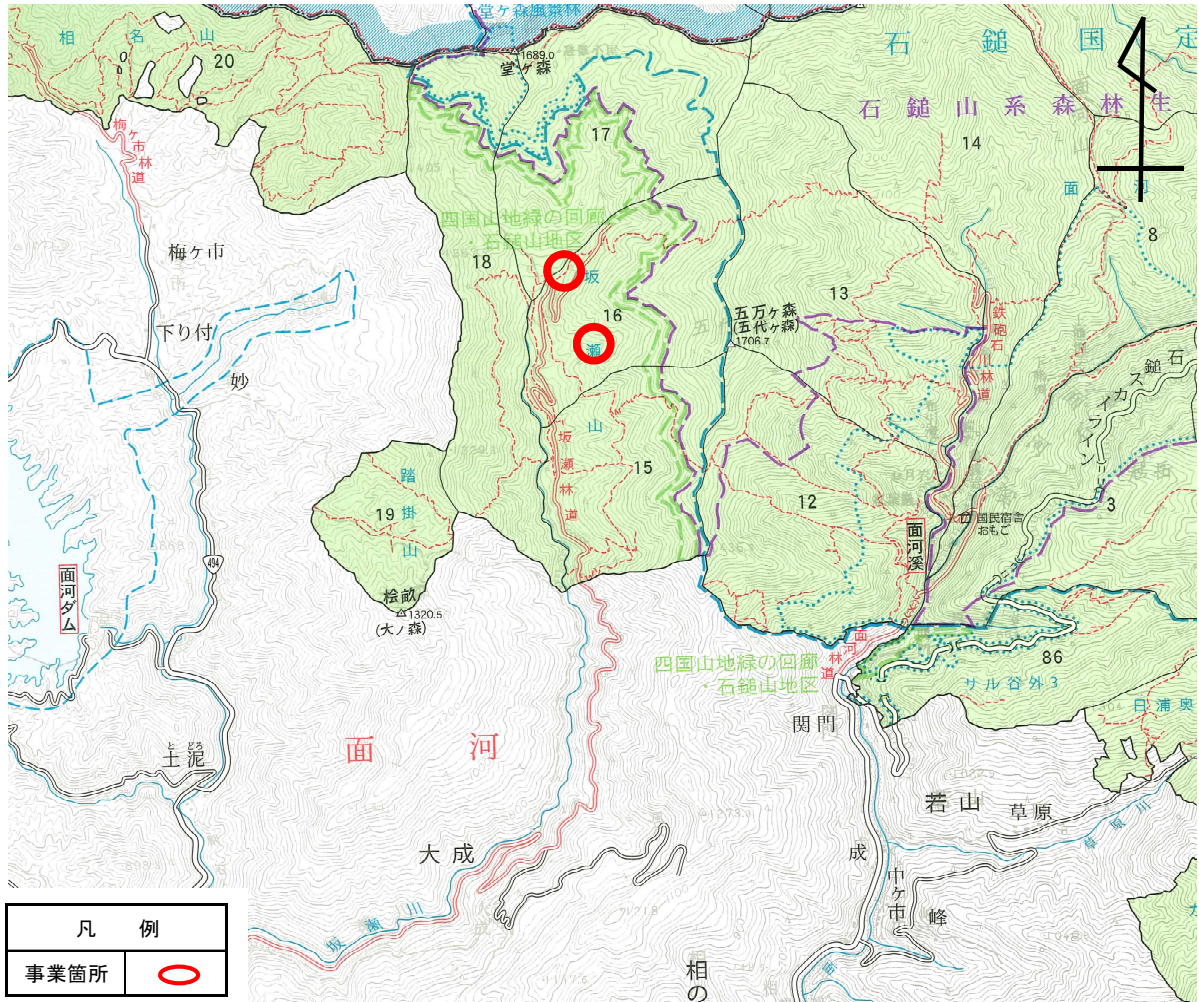


地区概要表

事業名	復旧治山	事業計画期間	令和5~7年度	事業実施区域名 (都道府県名)	(さかせやま) 坂瀬山地区 (愛媛)
事業目的	平成30年7月からの豪雨により溪流荒廃が発生し、今後の降雨により保全対象に土砂が流出する危険性があるため、谷止工により土砂流出の防止を図る。			事業実施主体	四国森林管理局 愛媛森林管理署
主な事業内容	コンクリート谷止工 3基				
主な保全対象	林道				
総事業費	323,623千円 (税抜き 294,203千円)				

位置図



縮尺 1:50,000

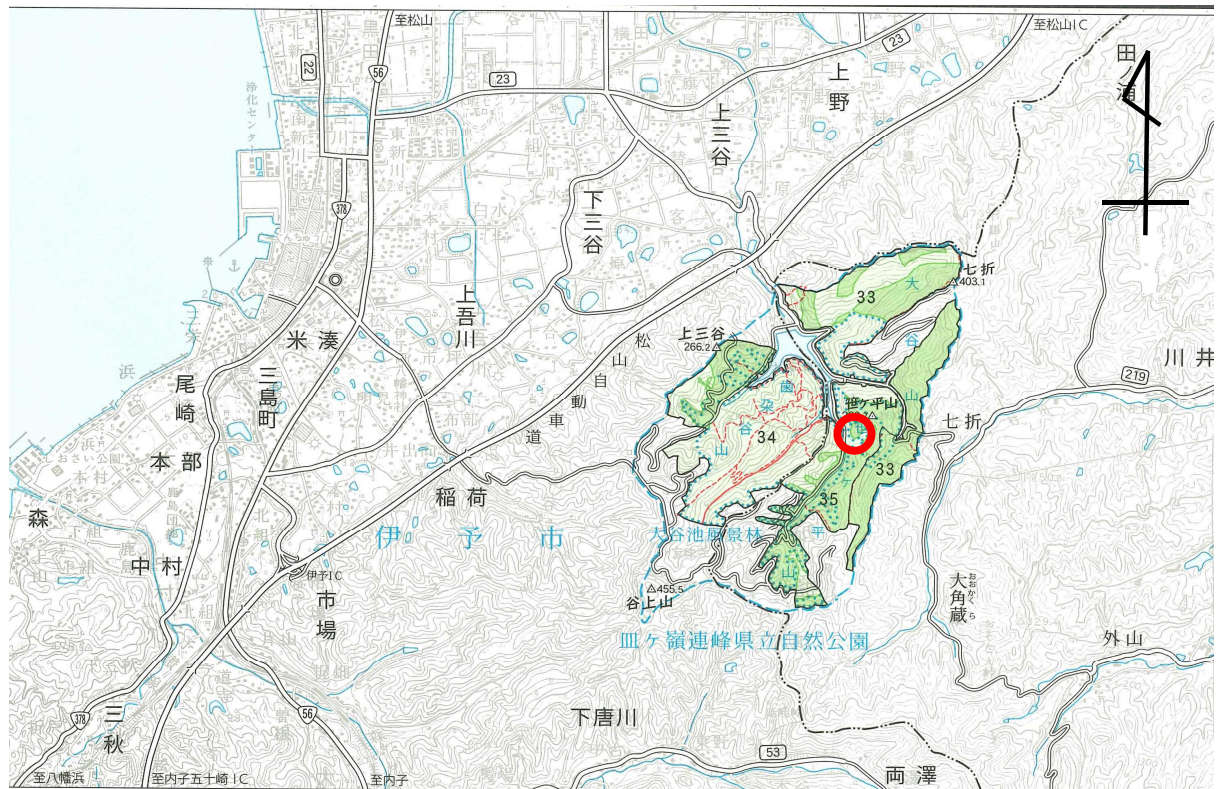
○別紙様式9の記載要領(直轄治山事業)

- 1 事業名 「国有林治山事業実施要領」の第3に定める事業区分を記載する。
- 2 事業計画期間 事業着手年度～事業完了年度を記載する。
- 3 事業実施地区名 漢字の地区名には、ふりがなを必ず記載する。(例: 大俣沢地区(おおまたざわ))
- 4 事業目的 特に災害等の事業実施のきっかけとなった事項と、事業の目的が明確に判るように具体的に記載する。
- 5 事業実施主体 事業実施する森林管理局、森林管理署等名を記載する。
- 6 主な事業内容 ダム工については基数、流路工については延長(m)、山腹工については面積(ha)、森林整備については作業種別面積(ha) 保安林管理道等については延長(m)を記載する。
- 7 位置図 図面は、原則として5万分の1の地形図により作成する。

地区概要表

事業名	復旧治山	事業計画期間	令和5年度(一年間)	事業実施区域名 (都道府県名)	(ささがひらやま) 笹ヶ平山地区 (愛媛)
事業目的	令和4年の豪雨等により山腹崩壊、溪流荒廃が発生し、今後の降雨により保全対象に土砂が流出する危険性があるため、谷止工により土砂流出の防止を図る。			事業実施主体	四国森林管理局 愛媛森林管理署
主な事業内容	コンクリート谷止工 1基				
主な保全対象	県道等				
総事業費	49,300千円 (税抜き 44,818千円)				

位置図



凡 例	
事業箇所	○

縮尺 1:50,000

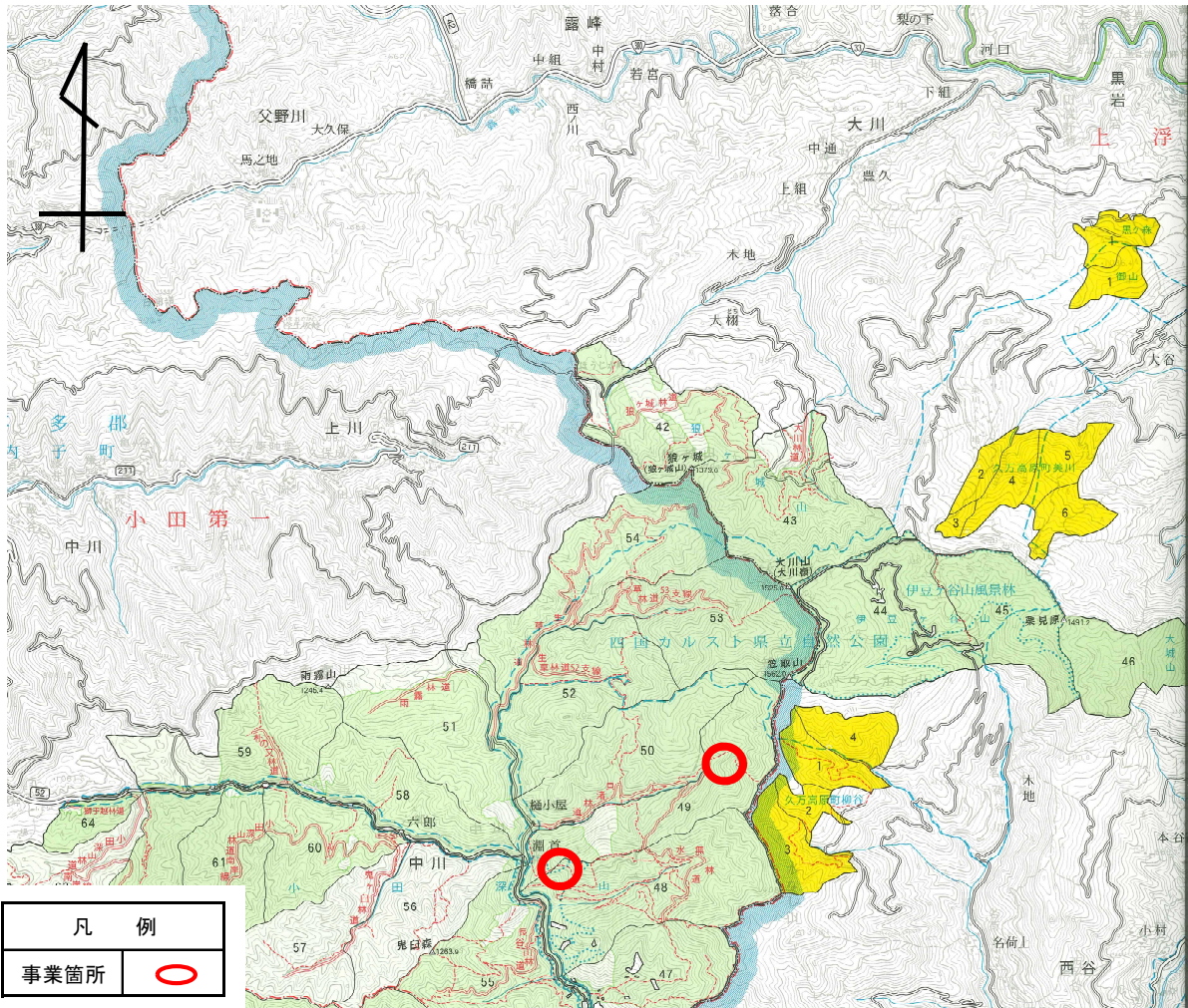
○別紙様式9の記載要領(直轄治山事業)

- 1 事業名 「国有林治山事業実施要領」の第3に定める事業区分を記載する。
- 2 事業計画期間 事業着手年度～事業完了年度を記載する。
- 3 事業実施地区名 漢字の地区名には、ふりがなを必ず記載する。(例:大俣沢地区(おおまたざわ))
- 4 事業目的 特に災害等の事業実施のきっかけとなった事項と、事業の目的が明確に判るように具体的に記載する。
- 5 事業実施主体 事業実施する森林管理局、森林管理署等名を記載する。
- 6 主な事業内容 ダム工については基数、流路工については延長(m)、山腹工については面積(ha)、森林整備については作業種別面積(ha)保安林管理道等については延長(m)を記載する。
- 7 位置図 図面は、原則として5万分の1の地形図により作成する。

地区概要表

事業名	保安林整備	事業計画期間	令和5年度(一年間)	事業実施区域名 (都道府県名)	(おだみやま1) 小田深山1地区 (愛媛)
事業目的	当地区は水資源の確保上重要な一、二級河川の水源地域であり、水源涵養機能を確保し、洪水、渇水の防止等を図るため事業を実施する。			事業実施主体	四国森林管理局 愛媛森林管理署
主な事業内容	森林整備 9.03 ha				
主な保全対象	-				
総事業費	1,630千円 (税抜き 1,482千円)				

位置図



縮尺 1:50,000

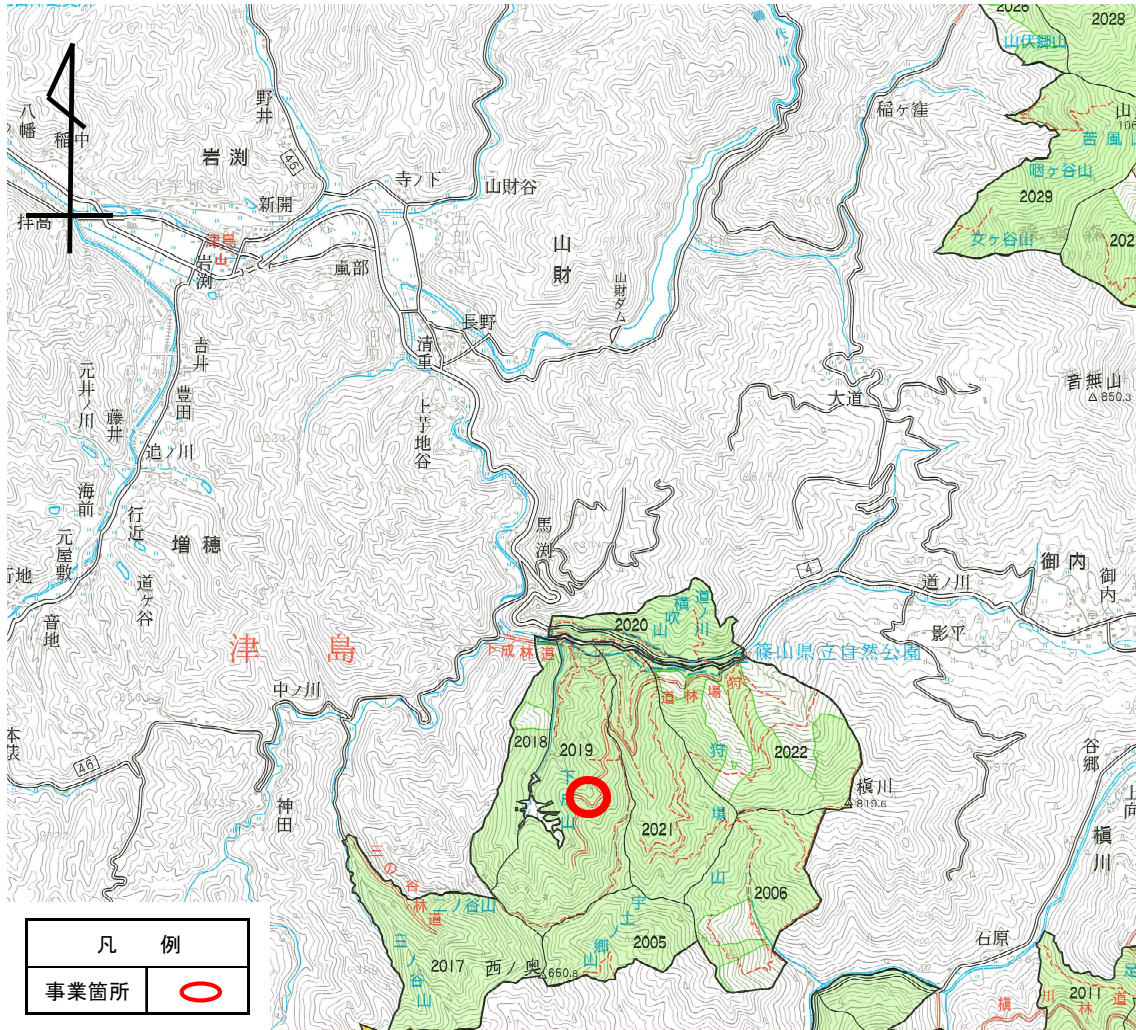
○別紙様式9の記載要領(直轄治山事業)

- 1 事業名 「国有林治山事業実施要領」の第3に定める事業区分を記載する。
- 2 事業計画期間 事業着手年度～事業完了年度を記載する。
- 3 事業実施地区名 漢字の地区名には、ふりがなを必ず記載する。(例:大俣沢地区(おおまたざわ))
- 4 事業目的 特に災害等の事業実施のきっかけとなった事項と、事業の目的が明確に判るように具体的に記載する。
- 5 事業実施主体 事業実施する森林管理局、森林管理署等名を記載する。
- 6 主な事業内容 ダム工については基数、流路工については延長(m)、山腹工については面積(ha)、森林整備については作業種別面積(ha)、保安林管理道等については延長(m)を記載する。
- 7 位置図 図面は、原則として5万分の1の地形図により作成する。

地区概要表

事業名	保安林整備	事業計画期間	令和5年度(一年間)	事業実施区域名 (都道府県名)	(しものやま) 下成山地区 (愛媛)
事業目的	当地区は水資源の確保上重要な二級河川の水源地域であり、水源涵養機能を確保し、洪水、渇水の防止等を図るため事業を実施する。			事業実施主体	四国森林管理局 愛媛森林管理署
主な事業内容	森林整備 4.72 ha				
主な保全対象	-				
総事業費	850千円 (税抜き 773千円)				

位置図



縮尺 1:50,000

○別紙様式9の記載要領(直轄治山事業)

- 1 事業名 「国有林治山事業実施要領」の第3に定める事業区分を記載する。
- 2 事業計画期間 事業着手年度～事業完了年度を記載する。
- 3 事業実施地区名 漢字の地区名には、ふりがなを必ず記載する。(例:大俣沢地区(おおまたざわ))
- 4 事業目的 特に災害等の事業実施のきっかけとなった事項と、事業の目的が明確に判るように具体的に記載する。
- 5 事業実施主体 事業実施する森林管理局、森林管理署等名を記載する。
- 6 主な事業内容 ダム工については基数、流路工については延長(m)、山腹工については面積(ha)、森林整備については作業種別面積(ha)、保安林管理道等については延長(m)を記載する。
- 7 位置図 図面は、原則として5万分の1の地形図により作成する。