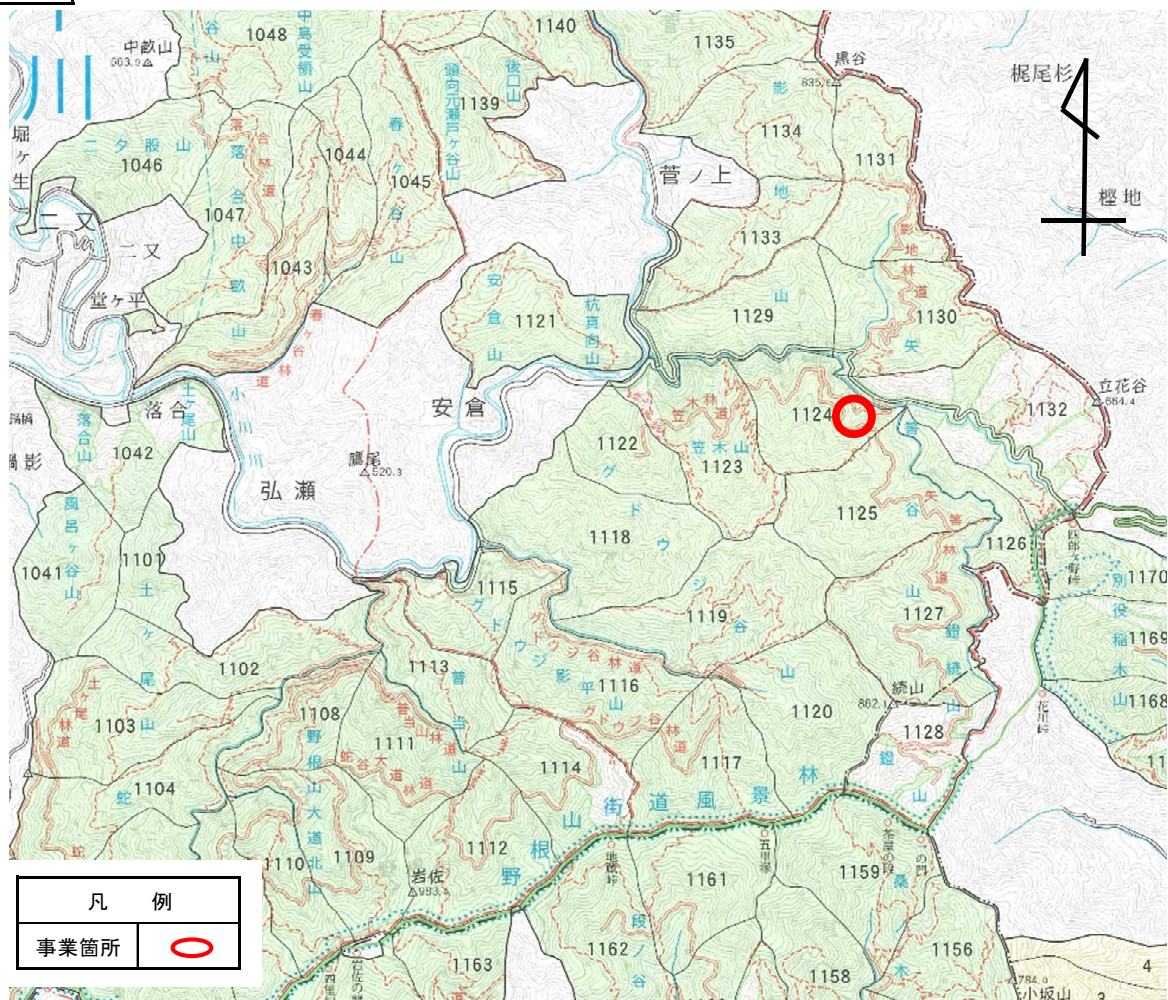


地区概要表

事業名	復旧治山	事業計画期間	令和5年度(一年間)	事業実施区域名 (都道府県名)	(やはずたにやま1) 矢筈谷山1地区 (高知)
事業目的	令和2年7月以降の豪雨等により山腹崩壊、溪岸浸食が発生し、溪流には多量の不安定土砂が堆積していることから、谷止工により土砂流出の防止を図る。			事業実施主体	四国森林管理局 安芸森林管理署
主な事業内容	コンクリート谷止工 1基				
主な保全対象	林道				
総事業費	56,050千円 (税抜き 50,955千円)				

位置図



縮尺 1:50,000

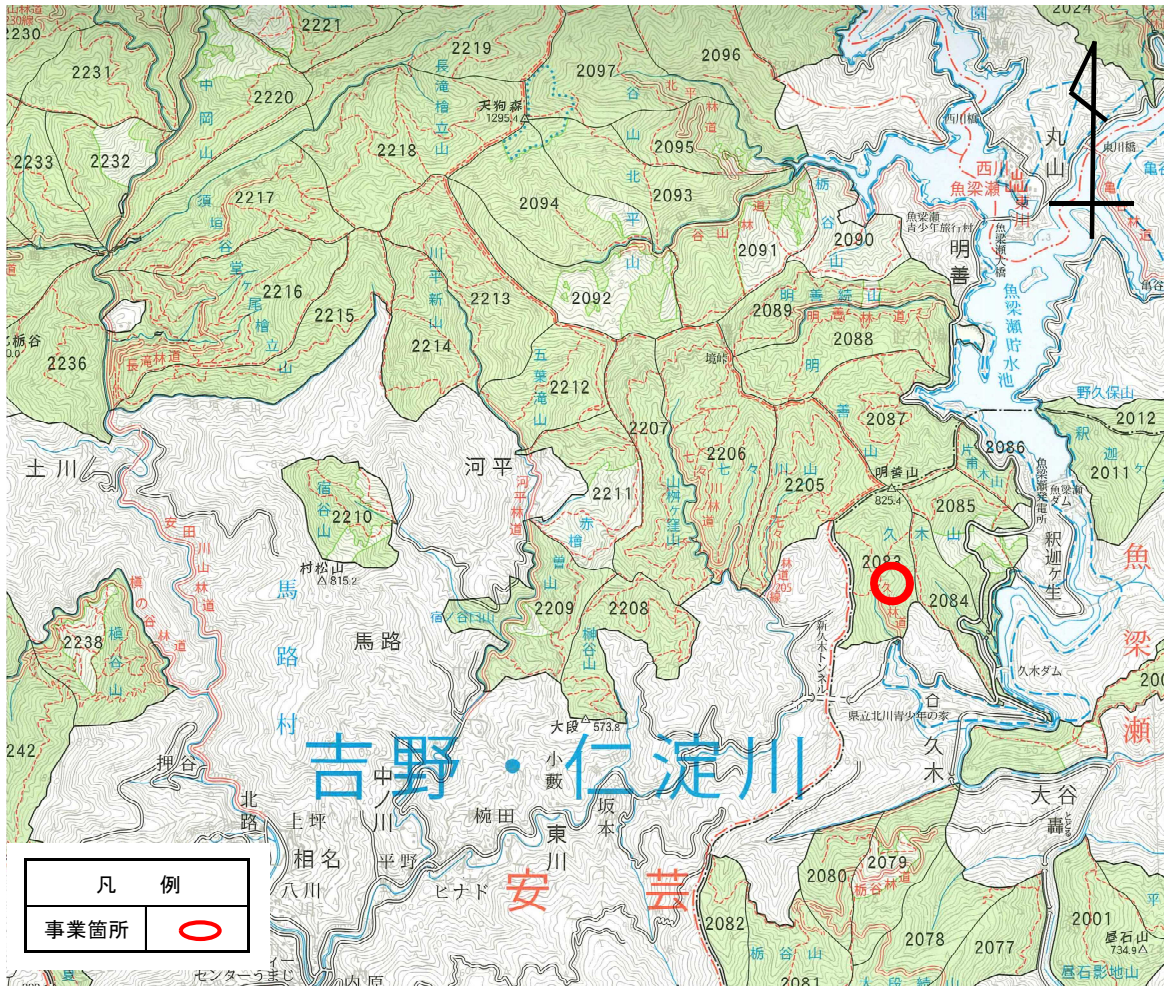
○別紙様式9の記載要領(直轄治山事業)

- 1 事業名 「国有林治山事業実施要領」の第3に定める事業区分を記載する。
- 2 事業計画期間 事業着手年度～事業完了年度を記載する。
- 3 事業実施地区名 漢字の地区名には、ふりがなを必ず記載する。(例:大俣沢地区(おおまたざわ))
- 4 事業目的 特に災害等の事業実施のきっかけとなった事項と、事業の目的が明確に判るように具体的に記載する。
- 5 事業実施主体 事業実施する森林管理局、森林管理署等名を記載する。
- 6 主な事業内容 ダム工については基数、流路工については延長(m)、山腹工については面積(ha)、森林整備については作業種別面積(ha) 保安林管理道等については延長(m)を記載する。
- 7 位置図 図面は、原則として5万分の1の地形図により作成する。

地区概要表

事業名	復旧治山	事業計画期間	令和5年度(一年間)	事業実施区域名 (都道府県名)	(くきやま) 久木山地区 (高知)
事業目的	平成30年7月以降の豪雨等により山腹崩壊、溪岸浸食が発生し、溪流には多量の不安定土砂が堆積していることから、谷止工により土砂流出の防止を図る。			事業実施主体	四国森林管理局 安芸森林管理署
主な事業内容	コンクリート谷止工 1基				
主な保全対象	林道				
総事業費	42,610千円 (税抜き 38,736千円)				

位置図



縮尺 1:50,000

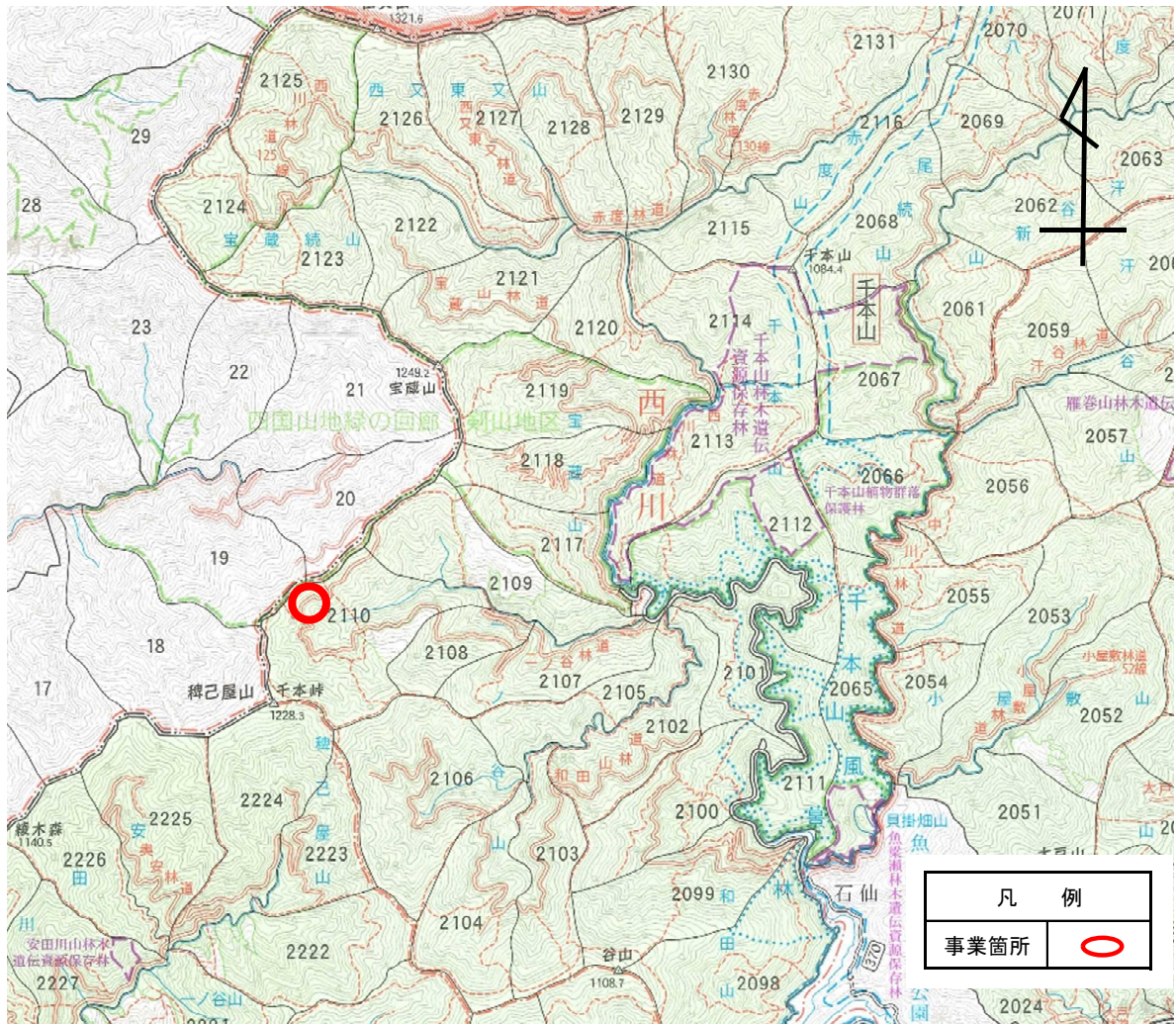
○別紙様式9の記載要領(直轄治山事業)

- 1 事業名 「国有林治山事業実施要領」の第3に定める事業区分を記載する。
- 2 事業計画期間 事業着手年度～事業完了年度を記載する。
- 3 事業実施地区名 漢字の地区名には、ふりがなを必ず記載する。(例:大保沢地区(おおたざわ))
- 4 事業目的 特に災害等の事業実施のきっかけとなった事項と、事業の目的が明確に判るように具体的に記載する。
- 5 事業実施主体 事業実施する森林管理局、森林管理署等名を記載する。
- 6 主な事業内容 ダムについては基数、流路工については延長(m)、山腹工については面積(ha)、森林整備については作業種別面積(ha)保安林管理道等については延長(m)を記載する。
- 7 位置図 図面は、原則として5万分の1の地形図により作成する。

地区概要表

事業名	保安林管理道整備	事業計画期間	令和5年度(一年間)	事業実施区域名 (都道府県名)	(いちのたにやま2) 一ノ谷山2地区 (高知)
事業目的	平成30年7月豪雨からの降雨により、路側に被害が生じ、保安林管理道終点まで通行できない状態となっていたため、終点箇所にある治山計画を実施すべく管理道の復旧を図る。			事業実施主体	四国森林管理局 安芸森林管理署
主な事業内容	擁壁工 1基				
主な保全対象	保安林管理道				
総事業費	40,000千円 (税抜き 36,364千円)				

位置図



- 別紙様式9の記載要領(直轄治山事業)
- 1 事業名 「国有林治山事業実施要領」の第3に定める事業区分を記載する。
 - 2 事業計画期間 事業着手年度～事業完了年度を記載する。
 - 3 事業実施地区名 漢字の地区名には、ふりがなを必ず記載する。(例: 大俣沢地区(おおまたざわ))
 - 4 事業目的 特に災害等の事業実施のきっかけとなった事項と、事業の目的が明確に判るように具体的に記載する。
 - 5 事業実施主体 事業実施する森林管理局、森林管理署名を記載する。
 - 6 主な事業内容 ダム工については基数、流路工については延長(m)、山腹工については面積(ha)、森林整備については作業種別面積(ha)保安林管理道等については延長(m)を記載する。
 - 7 位置図 図面は、原則として5万分の1の地形図により作成する。

地区概要表

事業名	復旧治山	事業計画期間	令和5年度(一年間)	事業実施区域名 (都道府県名)	(だんのたにやま) 段ノ谷山地区 (高知)
事業目的	令和3年8月の豪雨等により山林の崩壊、溪流荒廃が発生し、溪床には大量の不安定土砂が堆積していることから、谷止工により土砂流出の防止を図る。			事業実施主体	四国森林管理局 安芸森林管理署
主な事業内容	コンクリート谷止工 1基				
主な保全対象	林道				
総事業費	58,000千円 (税抜き 52,727千円)				
位置図					

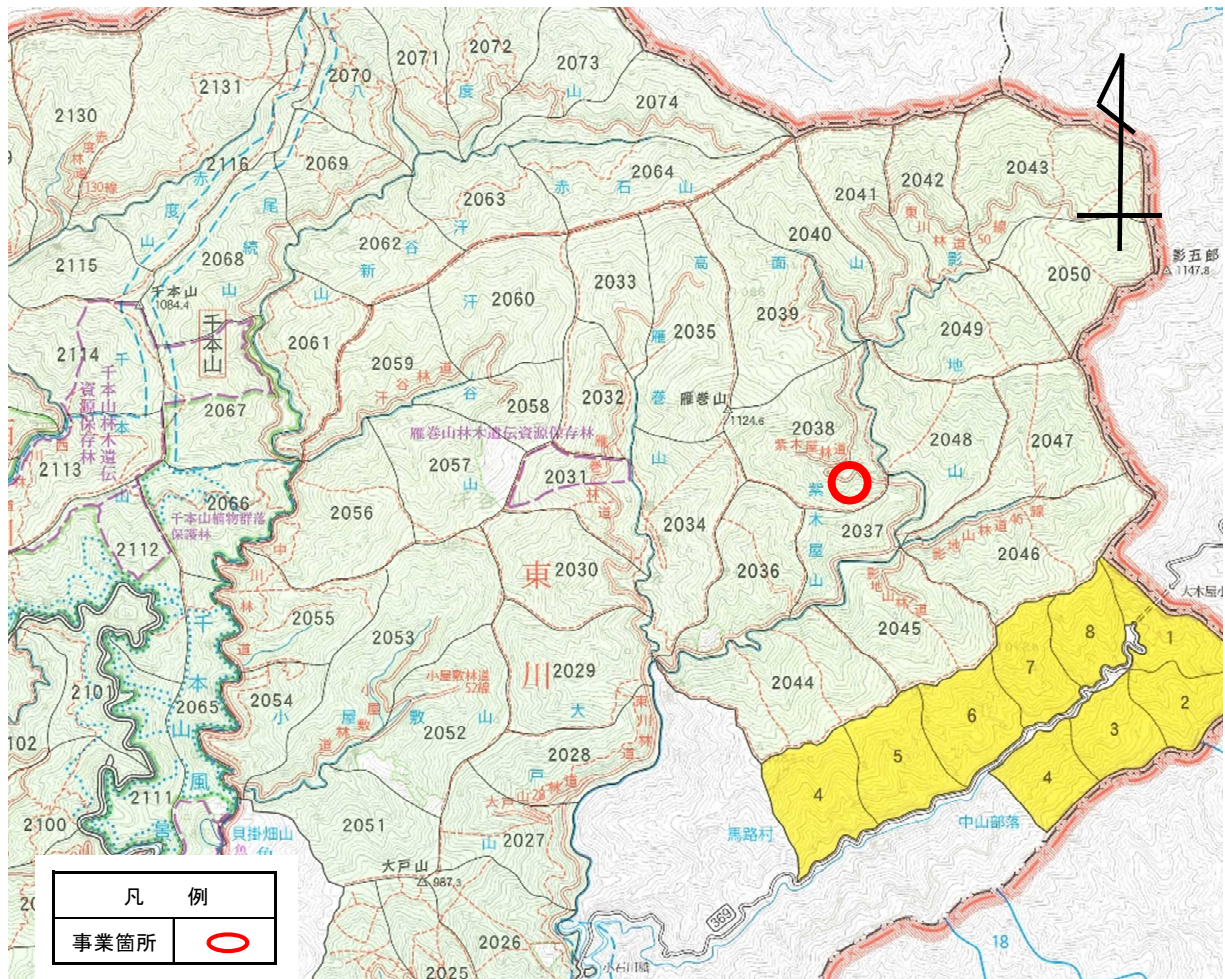
○別紙様式9の記載要領(直轄治山事業)

- 1 事業名 「国有林治山事業実施要領」の第3に定める事業区分を記載する。
- 2 事業計画期間 事業着手年度～事業完了年度を記載する。
- 3 事業実施地区名 漢字の地区名には、ふりがなを必ず記載する。(例: 大俣沢地区(おおまたざわ))
- 4 事業目的 特に災害等の事業実施のきっかけとなった事項と、事業の目的が明確に判るように具体的に記載する。
- 5 事業実施主体 事業実施する森林管理局、森林管理署等名を記載する。
- 6 主な事業内容 ダム工については基数、流路工については延長(m)、山腹工については面積(ha)、森林整備については作業種別面積(ha)保安林管理道等については延長(m)を記載する。
- 7 位置図 図面は、原則として5万分の1の地形図により作成する。

地区概要表

事業名	復旧治山	事業計画期間	令和5年度(一年間)	事業実施区域名 (都道府県名)	(かげぢやま) 影地山地区 (高知)
事業目的	平成30年7月以降の豪雨等により山腹崩壊、溪岸浸食が発生し、溪流には多量の不安定土砂が堆積していることから、谷止工により土砂流出の防止を図る。			事業実施主体	四国森林管理局 安芸森林管理署
主な事業内容	コンクリート谷止工 1基				
主な保全対象	林道				
総事業費	50,394千円 (税抜き 45,813千円)				

位置図



縮尺 1:50,000

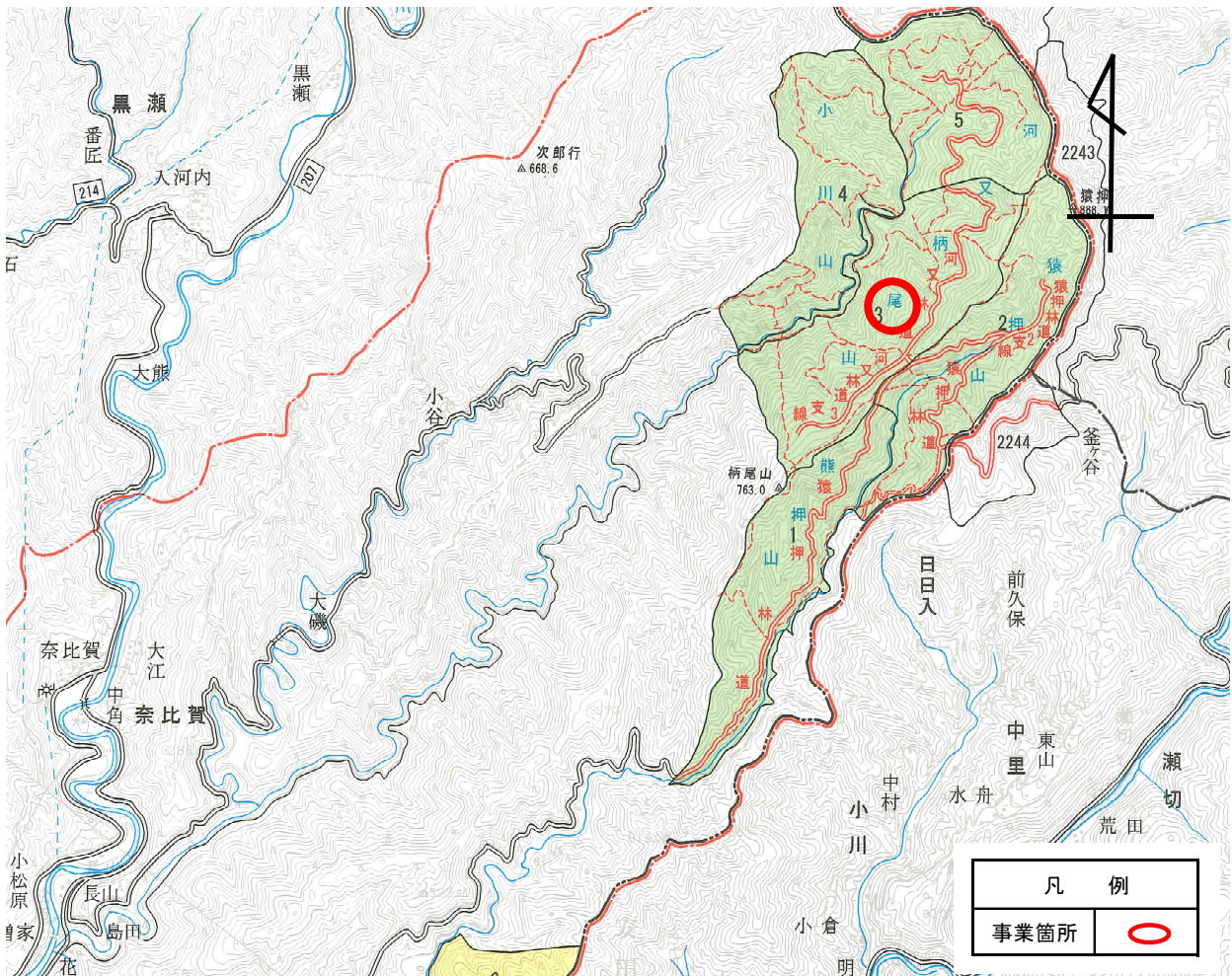
○別紙様式9の記載要領(直轄治山事業)

- 1 事業名 「国有林治山事業実施要領」の第3に定める事業区分を記載する。
- 2 事業計画期間 事業着手年度～事業完了年度を記載する。
- 3 事業実施地区名 漢字の地区名には、ふりがなを必ず記載する。(例:大俣沢地区(おおまたざわ))
- 4 事業目的 特に災害等の事業実施のきっかけとなった事項と、事業の目的が明確に判るように具体的に記載する。
- 5 事業実施主体 事業実施する森林管理局、森林管理署等名を記載する。
- 6 主な事業内容 ダム工については基数、流路工については延長(m)、山腹工については面積(ha)、森林整備については作業種別面積(ha)保安林管理道等については延長(m)を記載する。
- 7 位置図 図面は、原則として5万分の1の地形図により作成する。

地区概要表

事業名	保安林整備	事業計画期間	令和5年度(一年間)	事業実施区域名 (都道府県名)	(かわまたからおやま) 河又柄尾山地区 (高知)
事業目的	当地区の森林は水資源の確保上重要な二級河川の上流部であり、水源涵養機能を向上させ、洪水、渇水の防止等を図るため事業を実施する。			事業実施主体	四国森林管理局 安芸森林管理署
主な事業内容	森林整備 8.36 ha				
主な保全対象	-				
総事業費	1,930千円 (税抜き 1,755千円)				

位置図



縮尺 1:50,000

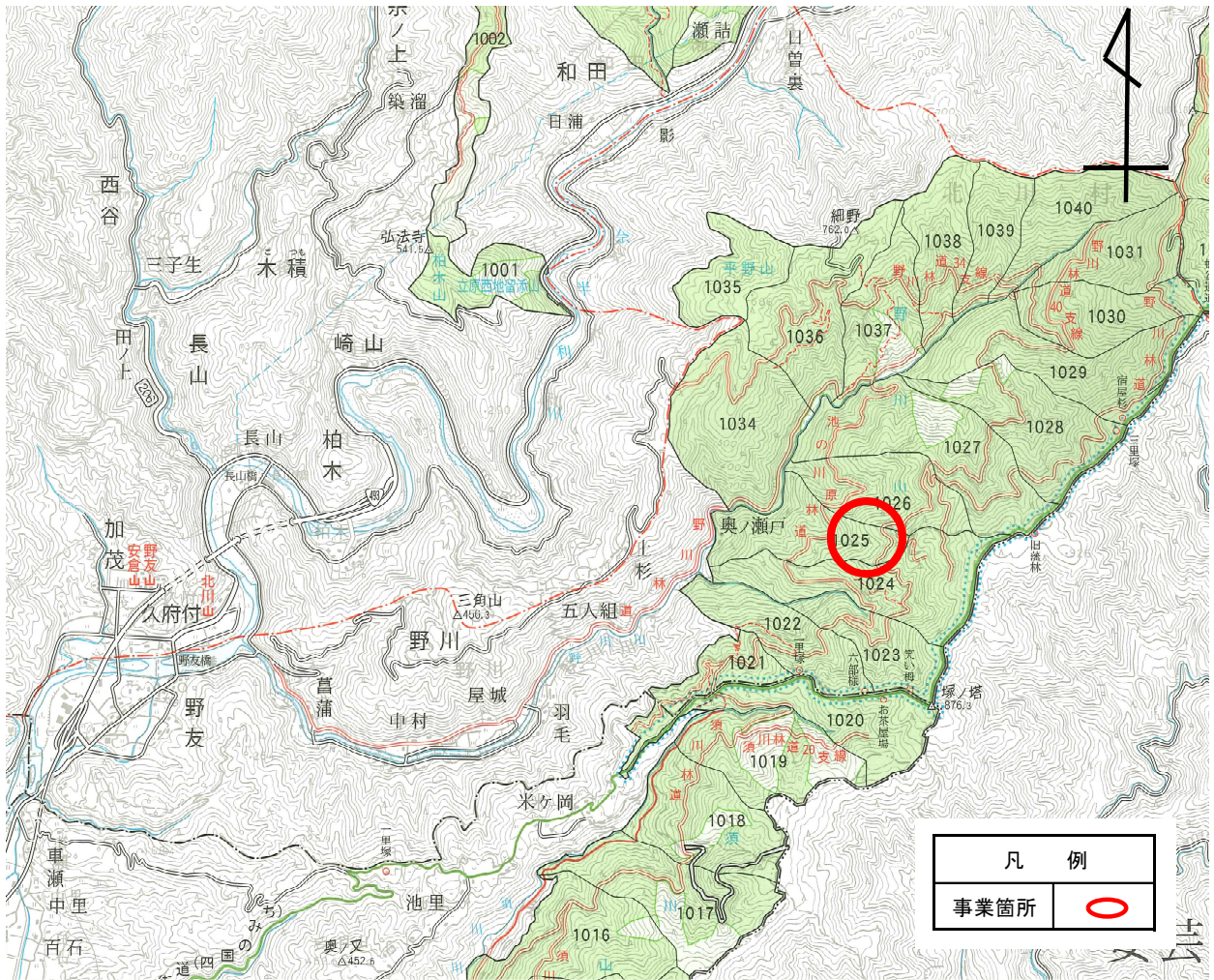
○別紙様式9の記載要領(直轄治山事業)

- 1 事業名 「国有林治山事業実施要領」の第3に定める事業区分を記載する。
- 2 事業計画期間 事業着手年度～事業完了年度を記載する。
- 3 事業実施地区名 漢字の地区名には、ふりがなを必ず記載する。(例: 大俣沢地区(おおまたざわ))
- 4 事業目的 特に災害等の事業実施のきっかけとなった事項と、事業の目的が明確に判るように具体的に記載する。
- 5 事業実施主体 事業実施する森林管理局、森林管理署名を記載する。
- 6 主な事業内容 ダム工については基数、流路工については延長(m)、山腹工については面積(ha)、森林整備については作業種別面積(ha)保安林管理道等については延長(m)を記載する。
- 7 位置図 図面は、原則として5万分の1の地形図により作成する。

地区概要表

事業名	保安林整備	事業計画期間	令和5年度(一年間)	事業実施区域名 (都道府県名)	(のがわやま) 野川山地区 (高知)
事業目的	当地区の森林は奈半利川の上流部であり、水源涵養機能を向上させ、洪水、濁水の防止や濁水の対策として事業を実施する。			事業実施主体	四国森林管理局 安芸森林管理署
主な事業内容	森林整備 37.29 ha				
主な保全対象	-				
総事業費	13,600千円 (税抜き 12,364千円)				

位置図



縮尺 1:50,000

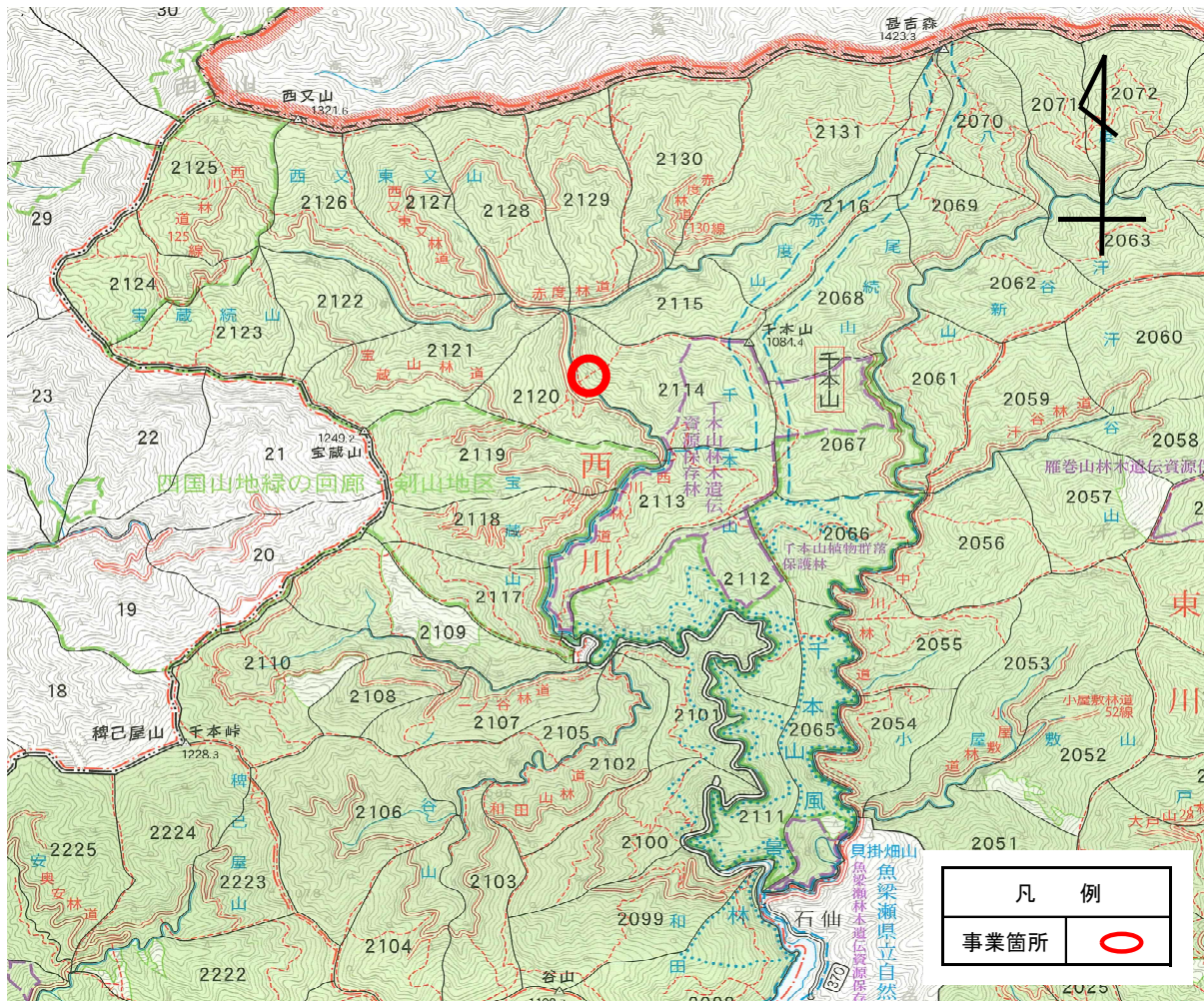
○別紙様式9の記載要領(直轄治山事業)

- 1 事業名 「国有林治山事業実施要領」の第3に定める事業区分を記載する。
- 2 事業計画期間 事業着手年度～事業完了年度を記載する。
- 3 事業実施地区名 漢字の地区名には、ふりがなを必ず記載する。(例: 大俣沢地区(おおまたざわ))
- 4 事業目的 特に災害等の事業実施のきっかけとなった事項と、事業の目的が明確に判るように具体的に記載する。
- 5 事業実施主体 事業実施する森林管理局、森林管理署名を記載する。
- 6 主な事業内容 ダム工については基数、流路工については延長(m)、山腹工については面積(ha)、森林整備については作業種別面積(ha)保安林管理道等については延長(m)を記載する。
- 7 位置図 図面は、原則として5万分の1の地形図により作成する。

地区概要表

事業名	保安林整備	事業計画期間	令和5年度(一年間)	事業実施区域名 (都道府県名)	(あかたびやま) 赤度山地区 (高知)
事業目的	当地区の森林は奈半利川の上流部であり、水源涵養機能を向上させ、洪水、濁水の防止や濁水の対策として事業を実施する。			事業実施主体	四国森林管理局 安芸森林管理署
主な事業内容	森林整備 0.77 ha				
主な保全対象	-				
総事業費	180千円 (税抜き 164千円)				

位置図



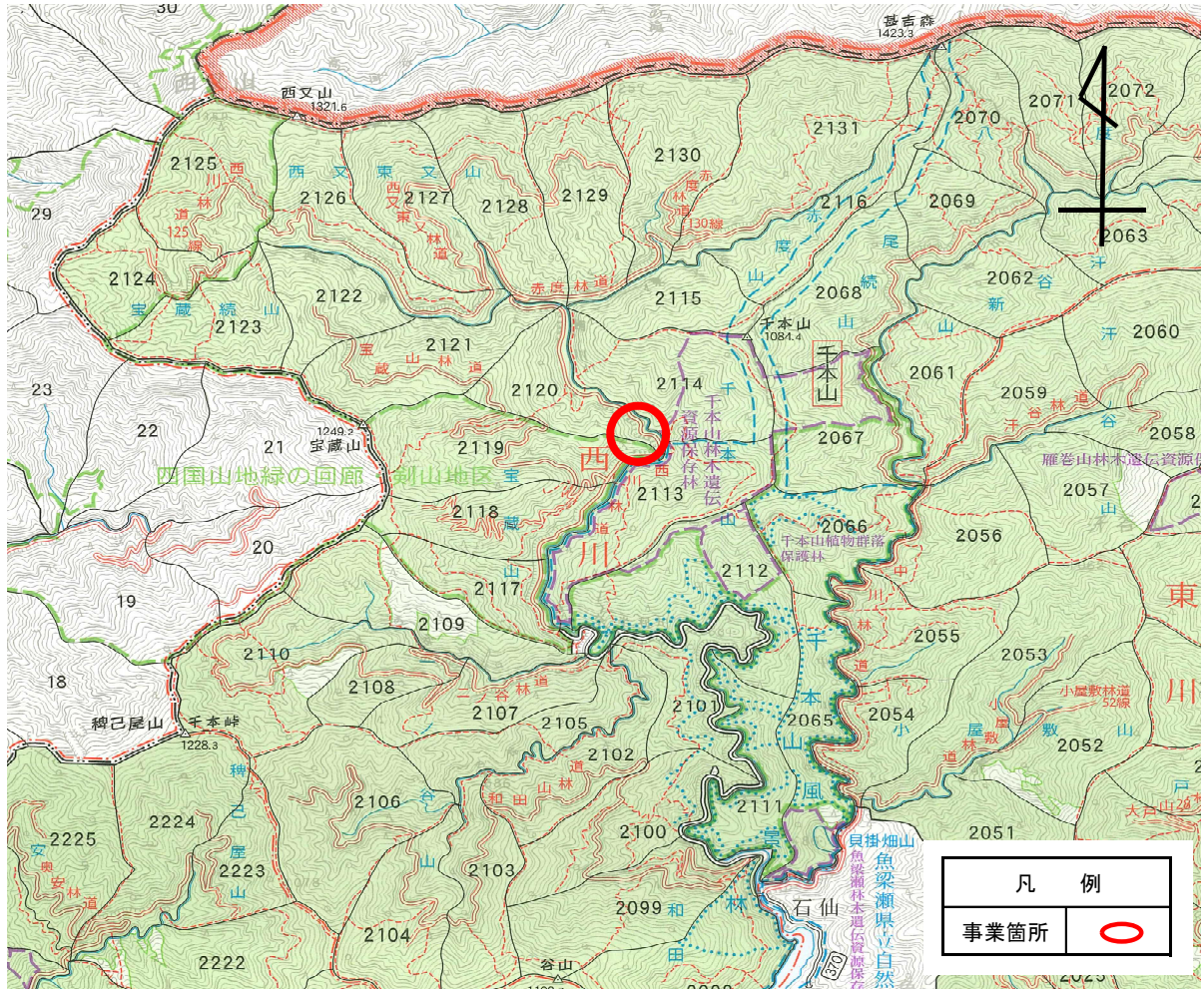
○別紙様式9の記載要領(直轄治山事業)

- 1 事業名 「国有林治山事業実施要領」の第3に定める事業区分を記載する。
- 2 事業計画期間 事業着手年度～事業完了年度を記載する。
- 3 事業実施地区名 漢字の地区名には、ふりがなを必ず記載する。(例: 大俣沢地区(おおまたざわ))
- 4 事業目的 特に災害等の事業実施のきっかけとなった事項と、事業の目的が明確に判るように具体的に記載する。
- 5 事業実施主体 事業実施する森林管理局、森林管理署名を記載する。
- 6 主な事業内容 ダム工については基数、流路工については延長(m)、山腹工については面積(ha)、森林整備については作業種別面積(ha) 保安林管理道等については延長(m)を記載する。
- 7 位置図 図面は、原則として5万分の1の地形図により作成する。

地区概要表

事業名	保安林整備	事業計画期間	令和5年度(一年間)	事業実施区域名 (都道府県名)	(にしまたひがしやま) 西又東又山地区 (高知)
事業目的	当地区の森林は奈半利川の上流部であり、水源涵養機能を向上させ、洪水、濁水の防止や濁水の対策として事業を実施する。			事業実施主体	四国森林管理局 安芸森林管理署
主な事業内容	森林整備 5.60 ha				
主な保全対象	-				
総事業費	1,290千円 (税抜き 1,173千円)				

位置図



縮尺 1:50,000

○別紙様式9の記載要領(直轄治山事業)

- 1 事業名 「国有林治山事業実施要領」の第3に定める事業区分を記載する。
- 2 事業計画期間 事業着手年度～事業完了年度を記載する。
- 3 事業実施地区名 漢字の地区名には、ふりがなを必ず記載する。(例: 大俣沢地区(おおまたざわ))
- 4 事業目的 特に災害等の事業実施のきっかけとなった事項と、事業の目的が明確に判るように具体的に記載する。
- 5 事業実施主体 事業実施する森林管理局、森林管理署名を記載する。
- 6 主な事業内容 ダム工については基数、流路工については延長(m)、山腹工については面積(ha)、森林整備については作業種別面積(ha)保安林管理道等については延長(m)を記載する。
- 7 位置図 図面は、原則として5万分の1の地形図により作成する。