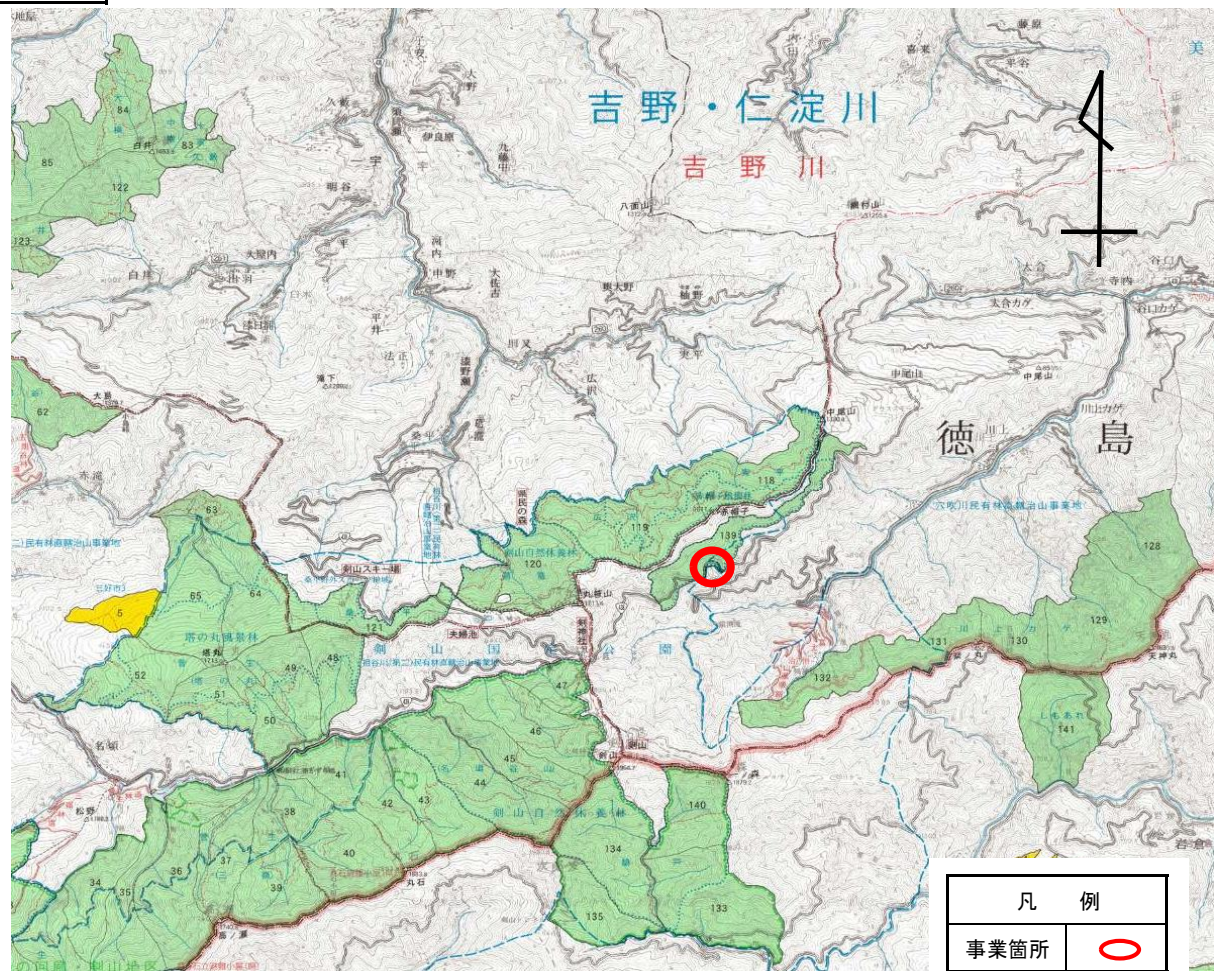


地区概要表

事業名	復旧治山	事業計画期間	令和8年度～令和9年度	事業実施区域名 (都道府県名)	(おがわ) 小川地区 (徳島)
事業目的	令和元年8月以降の豪雨等により、溪岸浸食が発生し、溪流に多量の不安定土砂が堆積していることから、谷止工により土砂流出の防止を図る。			事業実施主体	四国森林管理局 徳島森林管理署
主な事業内容	コンクリート谷止工 2基				
主な保全対象	林道				
総事業費	140,000千円 (税抜き 127,272千円)				

位置図



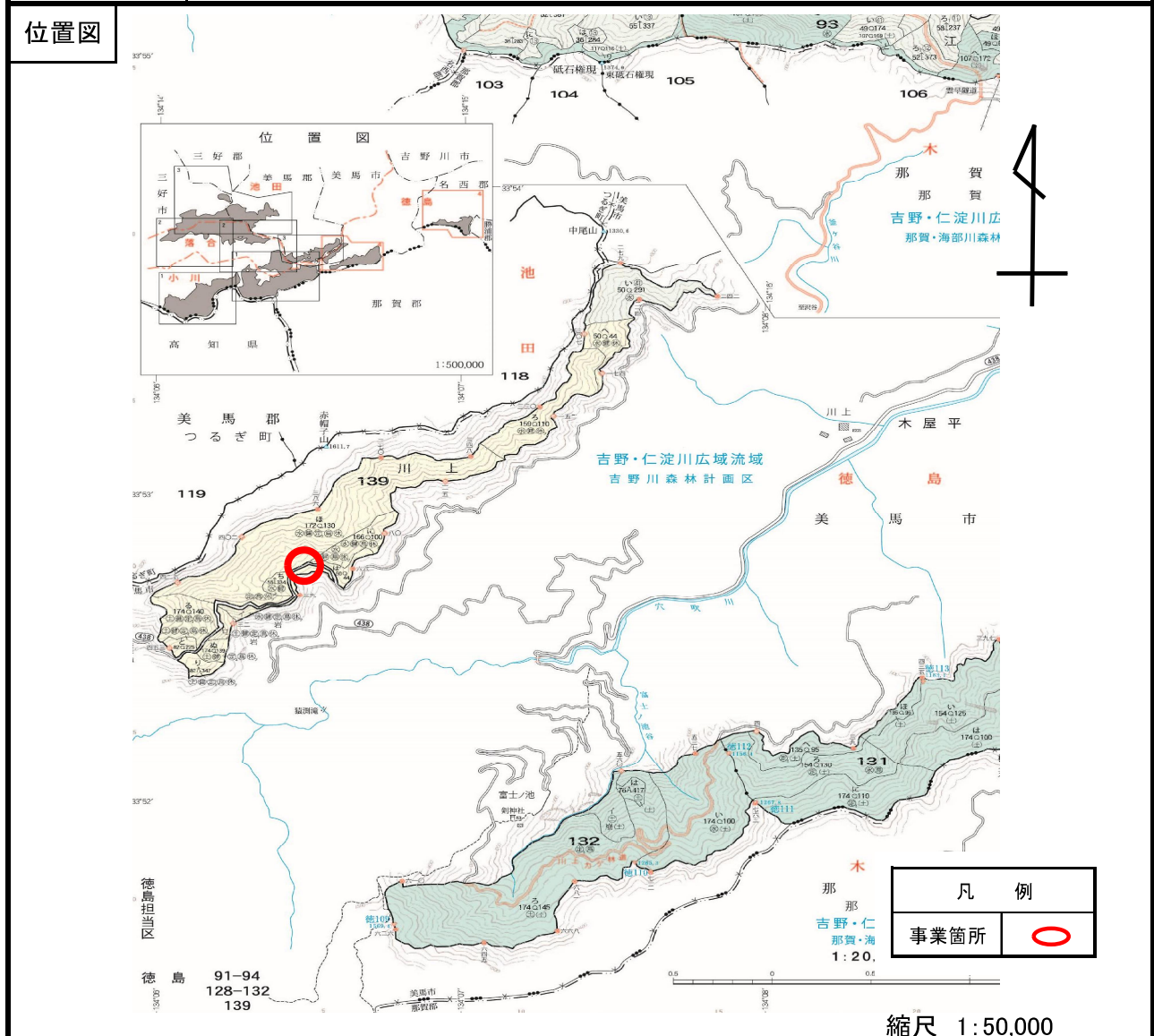
縮尺 1:50,000

○別紙様式9の記載要領(直轄治山事業)

- 1 事業名 「国有林治山事業実施要領」の第31に定める事業区分を記載する。
- 2 事業計画期間 事業着手年度～事業完了年度を記載する。
- 3 事業実施地区名 漢字の地区名には、ふりがなを必ず記載する。(例:大俣沢地区(おおまたざわ))
特に災害等の事業実施のきっかけとなった事項と、事業の目的が明確に判るように具体的に記載する。
- 4 事業目的
- 5 事業実施主体 事業実施する森林管理局、森林管理署名を記載する。
- 6 主な事業内容 ダム工については基数、流路工については延長(m)、山腹工については面積(ha)、森林整備については作業種別面積(ha)保安林管理道等については延長(m)を記載する。
- 7 位置図 図面は、原則として5万分の1の地形図により作成する。

地区概要表

事業名	復旧治山	事業計画期間	令和8年度	事業実施区域名 (都道府県名)	(かわかみ) 川上地区 (徳島)
事業目的	平成30年7月の豪雨により溪岸浸食が発生し、溪流に多量の不安定土砂が堆積していることから、谷止工により土砂流出の防止を図る。			事業実施主体	四国森林管理局 徳島森林管理署
主な事業内容	コンクリート谷止工 1基				
主な保全対象	国道				
総事業費	70,000千円 (税抜き 63,636千円)				

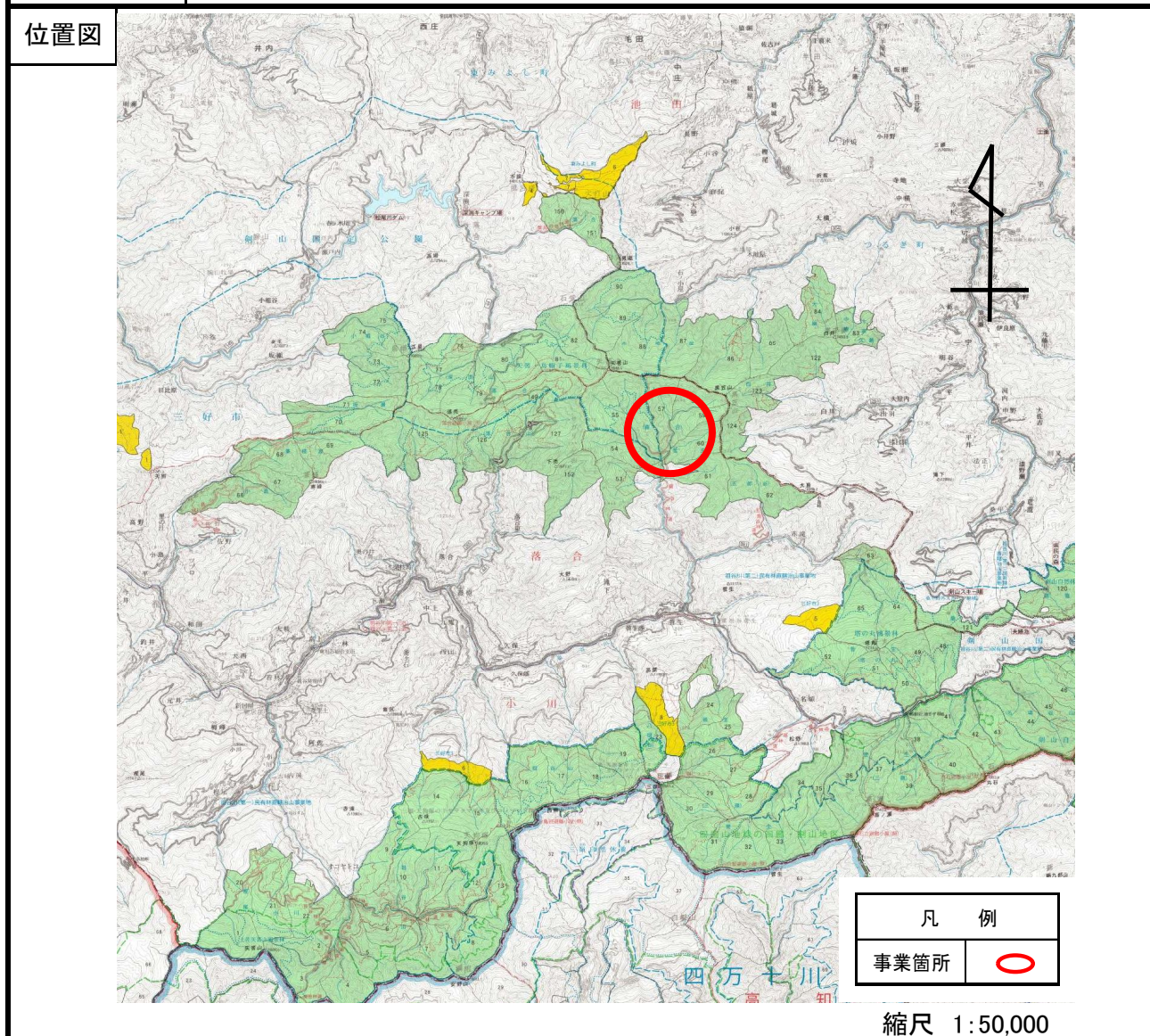


○別紙様式9の記載要領(直轄治山事業)

- 1 事業名 「国有林治山事業実施要領」の第3に定める事業区分を記載する。
- 2 事業計画期間 事業着手年度～事業完了年度を記載する。
- 3 事業実施地区名 漢字の地区名には、ふりがなを必ず記載する。(例: 大俣沢地区(おおまたざわ))
- 4 事業目的 特に災害等の事業実施のきっかけとなった事項と、事業の目的が明確に判るように具体的に記載する。
- 5 事業実施主体 事業実施する森林管理局、森林管理署名を記載する。
- 6 主な事業内容 ダム工については基数、流路工については延長(m)、山腹工については面積(ha)、森林整備については作業種別面積(ha)保安林管理道等については延長(m)を記載する。
- 7 位置図 図面は、原則として5万分の1の地形図により作成する。

地区概要表

事業名	保安林総合改良整備	事業計画期間	令和8年度	事業実施区域名 (都道府県名)	(きりたに)霧谷地区 (徳島)
事業目的	当地区の森林は吉野川の上流部であり、水源涵養機能を向上させ、洪水、濁水の防止や濁水の対策として事業を実施する。			事業実施主体	四国森林管理局 徳島森林管理署
主な事業内容	森林整備		9.50 ha		
主な保全対象	林道等				
総事業費	3,800千円	(税抜き 3,454千円)			



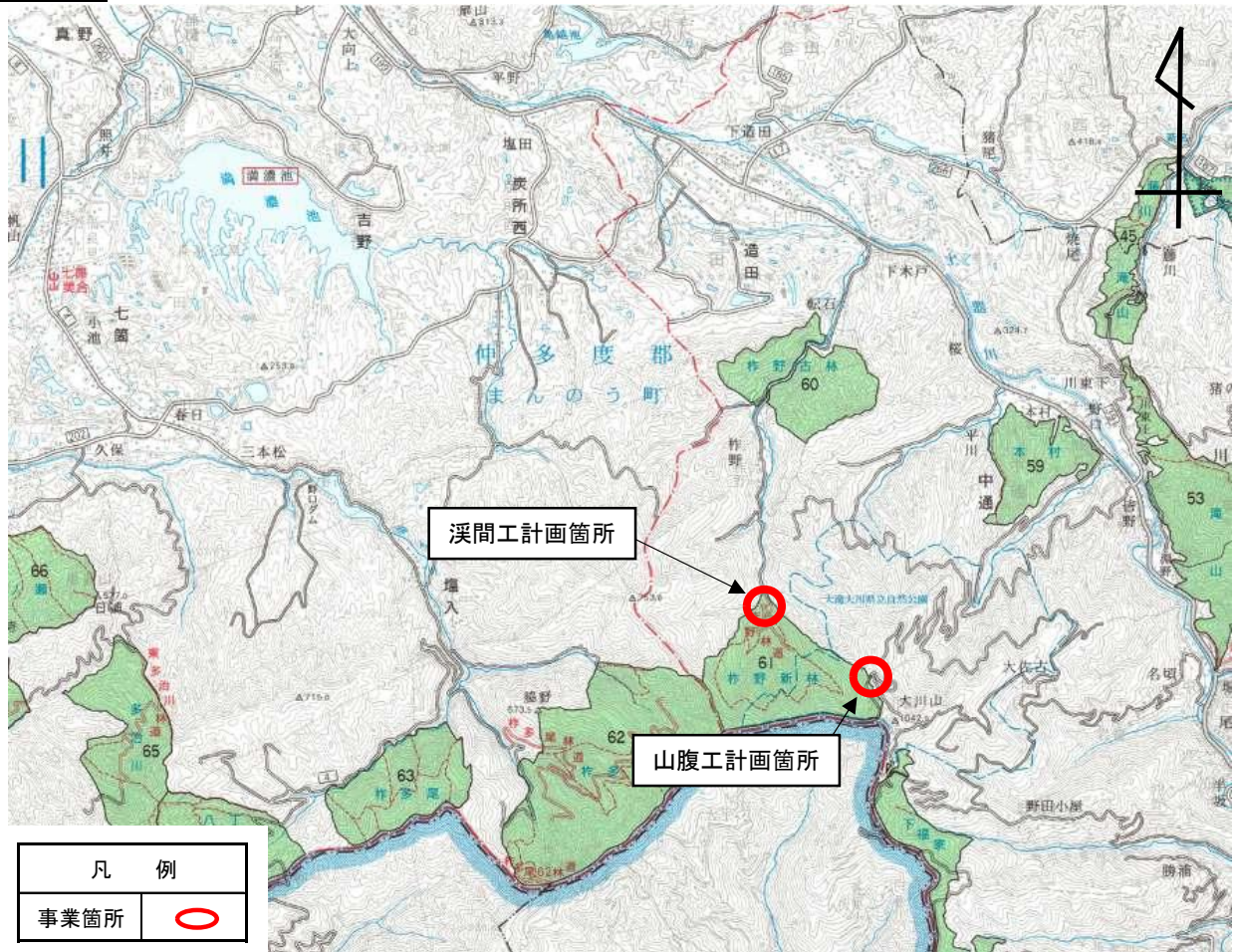
○別紙様式9の記載要領(直轄治山事業)

- 1 事業名 「国有林治山事業実施要領」の第3に定める事業区分を記載する。
- 2 事業計画期間 事業着手年度～事業完了年度を記載する。
- 3 事業実施地区名 漢字の地区名には、ふりがなを必ず記載する。(例: 大俣沢地区(おおまたざわ))
- 4 事業目的 特に災害等の事業実施のきっかけとなった事項と、事業の目的が明確に判るように具体的に記載する。
- 5 事業実施主体 事業実施する森林管理局、森林管理署等名を記載する。
- 6 主な事業内容 ダム工については基数、流路工については延長(m)、山腹工については面積(ha)、森林整備については作業種別面積(ha)保安林管理道等については延長(m)を記載する。
- 7 位置図 図面は、原則として5万分の1の地形図により作成する。

地区概要表

事業名	復旧治山	事業計画期間	令和8年度 ～ 令和9年度	事業実施区域名 (都道府県名)	(くぬぎの) 杵野地区 (香川)
事業目的	令和6年8月の台風豪雨によりまんのう町道に隣接する斜面で山腹崩壊が発生した。今後の豪雨等により崩壊面が拡大することで、さらなる町道の崩壊や森林の荒廃が懸念されることから、山腹工(吹付法砕工)等を早急に施工する。 また、当該崩壊箇所下流域にあたる溪流において、溪流が荒廃していることから溪間工により山脚を固定し、溪床の安定を図るとともに、下流の人家等へ不安定な土砂の流出抑止・調節を図る。			事業実施主体	四国森林管理局 香川森林管理事務所
主な事業内容	コンクリート谷止工	1基	山腹工	0.05 ha	
主な保全対象	人家、町道				
総事業費	157,000千円 (税抜き 142,727千円)				

位置図



縮尺 1:50,000

別紙様式9の記載要領(直轄治山事業)

- 1 事業名 「国有林治山事業実施要領」の第3に定める事業区分を記載する。
- 2 事業計画期間 事業着手年度～事業完了年度を記載する。
- 3 事業実施地区名 漢字の地区名には、ふりがなを必ず記載する。(例: 大俣沢地区(おおまたざわ))
- 4 事業目的 特に災害等の事業実施のきっかけとなった事項と、事業の目的が明確に判るように具体的に記載する。
- 5 事業実施主体 事業実施する森林管理局、森林管理署等名を記載する。
- 6 主な事業内容 ダム工については基数、流路工については延長(m)、山腹工については面積(ha)、森林整備については作業種別面積(ha)保安林管理道等については延長(m)を記載する。
- 7 位置図 図面は、原則として5万分の1の地形図により作成する。

地区概要表

事業名	復旧治山	事業計画期間	令和8年度 ～ 令和11年度	事業実施区域名 (都道府県名)	(やしま) 屋島地区 (香川)
事業目的	<p>当地区は、瀬戸内海国立公園並びに国の史跡及び天然記念物に指定されている「屋島」に位置している。 令和2年7月豪雨により、屋島南東斜面の溪流が荒廃したため、下流の市道に土砂が流出するとともに溪床内に不安定土砂が堆積した状態となっている。また、山頂付近の急崖な箇所にある特殊モルタル吹付工の施工地は、施工から20年以上が経過し、モルタルや金網が経年劣化した状態となっている。 事業箇所の下流には、屋島東町や屋島山頂への唯一の道路である屋島スカイウェイが存在していることから、荒廃溪流においては溪間工を、山頂付近の急崖箇所では密着ネット伏工を実施することで森林、人家および市道を保全することを目的としている。</p>			事業実施主体	四国森林管理局 香川森林管理事務所
主な事業内容	コンクリート谷止工	1 基	山腹工	0.28 ha	
主な保全対象	人家、市道				
総事業費	275,000千円 (税抜き 250,000千円)				
位置図					

- 別紙様式9の記載要領(直轄治山事業)
- 事業名 「国有林治山事業実施要領」の第3に定める事業区分を記載する。
 - 事業計画期間 事業着手年度～事業完了年度を記載する。
 - 事業実施地区名 漢字の地区名には、ふりがなを必ず記載する。(例:大俣沢地区(おおまたざわ))
 - 事業目的 特に災害等の事業実施のきっかけとなった事項と、事業の目的が明確に判るように具体的に記載する。
 - 事業実施主体 事業実施する森林管理局、森林管理署名を記載する。
 - 主な事業内容 ダム工については基数、流路工については延長(m)、山腹工については面積(ha)、森林整備については作業種別面積(ha)保安林管理道等については延長(m)を記載する。
 - 位置図 図面は、原則として5万分の1の地形図により作成する。

地区概要表

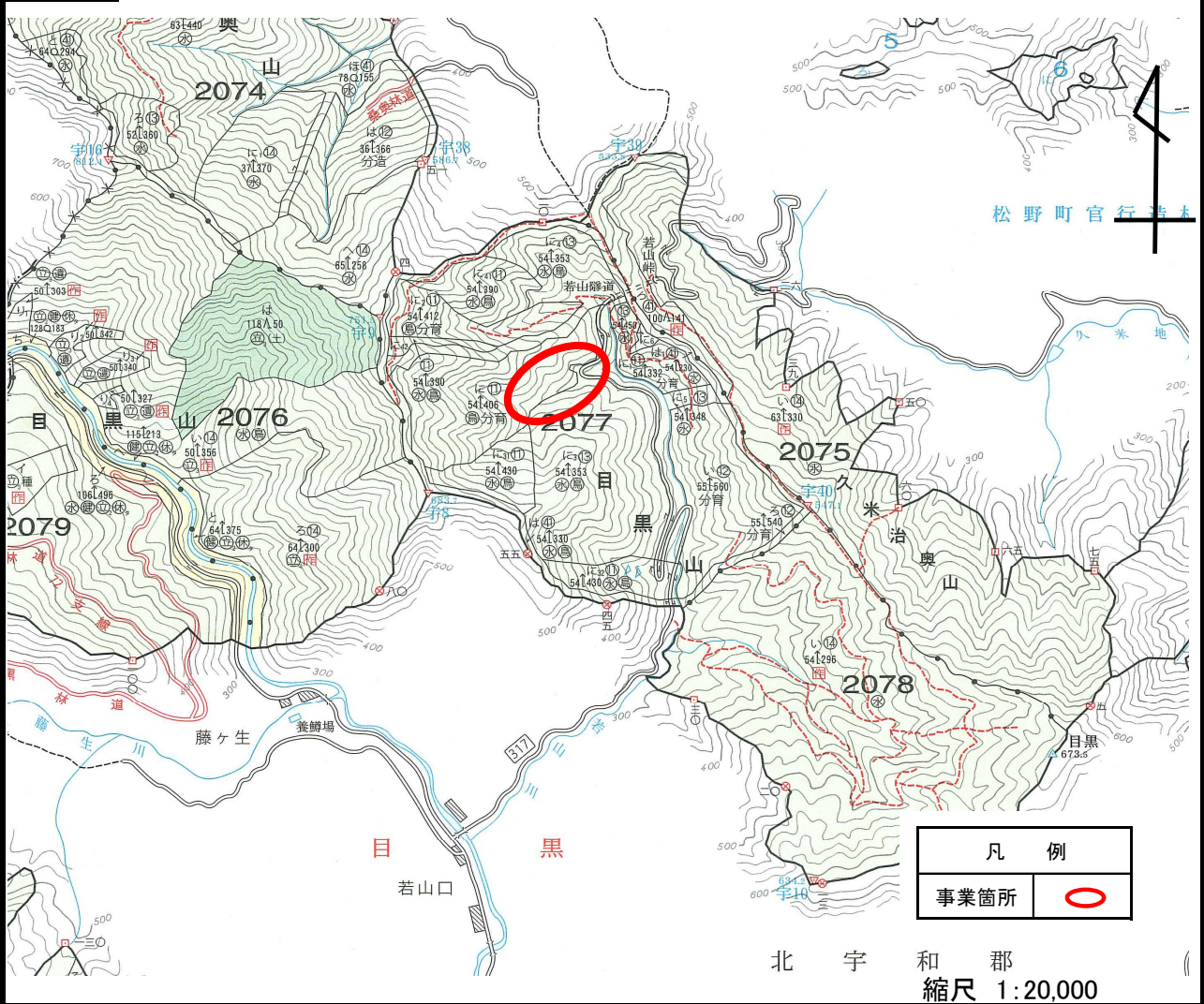
事業名	復旧治山	事業計画期間	令和8年度 ～ 令和12年度	事業実施区域名 (都道府県名)	(かしはら) 柏原地区 (香川)
事業目的	平成30年以降、台風や地球温暖化等に起因した局地的な集中豪雨の発生により綾川上流域の国有林・民有林において、不安定土砂等の堆積や溪岸浸食が発生する等、溪流の荒廃が発生している。 以上の事から柏原地区流域治山計画(特定流域総合治山対策)を策定し、国及び民有林で治山ダム工(8箇所・9基)を設置し下流への不安定土砂等の流下抑止や、山脚の固定を行うことで森林の保全を図る。			事業実施主体	四国森林管理局 香川森林管理事務所 ・ 香川県
				主な事業内容 コンクリート谷止工 9基 (うち、国有林 5基・民有林 4基)	
主な保全対象 人家、県道、林道					
総事業費 423,500千円 (税抜き 385,000千円)					
位置図					

- 別紙様式9の記載要領(直轄治山事業)
- 1 事業名 「国有林治山事業実施要領」の第3に定める事業区分を記載する。
 - 2 事業計画期間 事業着手年度～事業完了年度を記載する。
 - 3 事業実施地区名 漢字の地区名には、ふりがなを必ず記載する。(例: 大俣沢地区(おおまたざわ))
 - 4 事業目的 特に災害等の事業実施のきっかけとなった事項と、事業の目的が明確に判るように具体的に記載する。
 - 5 事業実施主体 事業実施する森林管理局、森林管理署等名を記載する。
 - 6 主な事業内容 ダム工については基数、流路工については延長(m)、山腹工については面積(ha)、森林整備については作業種別面積(ha)保安林管理道等については延長(m)を記載する。
 - 7 位置図 図面は、原則として5万分の1の地形図により作成する。

地区概要表

事業名	復旧治山	事業計画期間	令和8年度～令和9年度	事業実施区域名 (都道府県名)	(なめとこやま) 滑床山地区 (愛媛)
事業目的	当地区は、令和7年5月9日の降雨により県道直上に山腹崩壊が発生し土砂が流出した箇所で、早急な復旧が必要である。また、近年の台風等に伴う集中豪雨により当箇所上流にはいくつかの山腹崩壊が発生し溪流内には多量の土砂が堆積している状況にある。			事業実施主体	四国森林管理局 愛媛森林管理署
主な事業内容	コンクリート谷止工 2基 山腹工 0.08ha				
主な保全対象	県道317号				
総事業費	170,000千円 (税抜き 154,545千円)				

位置図



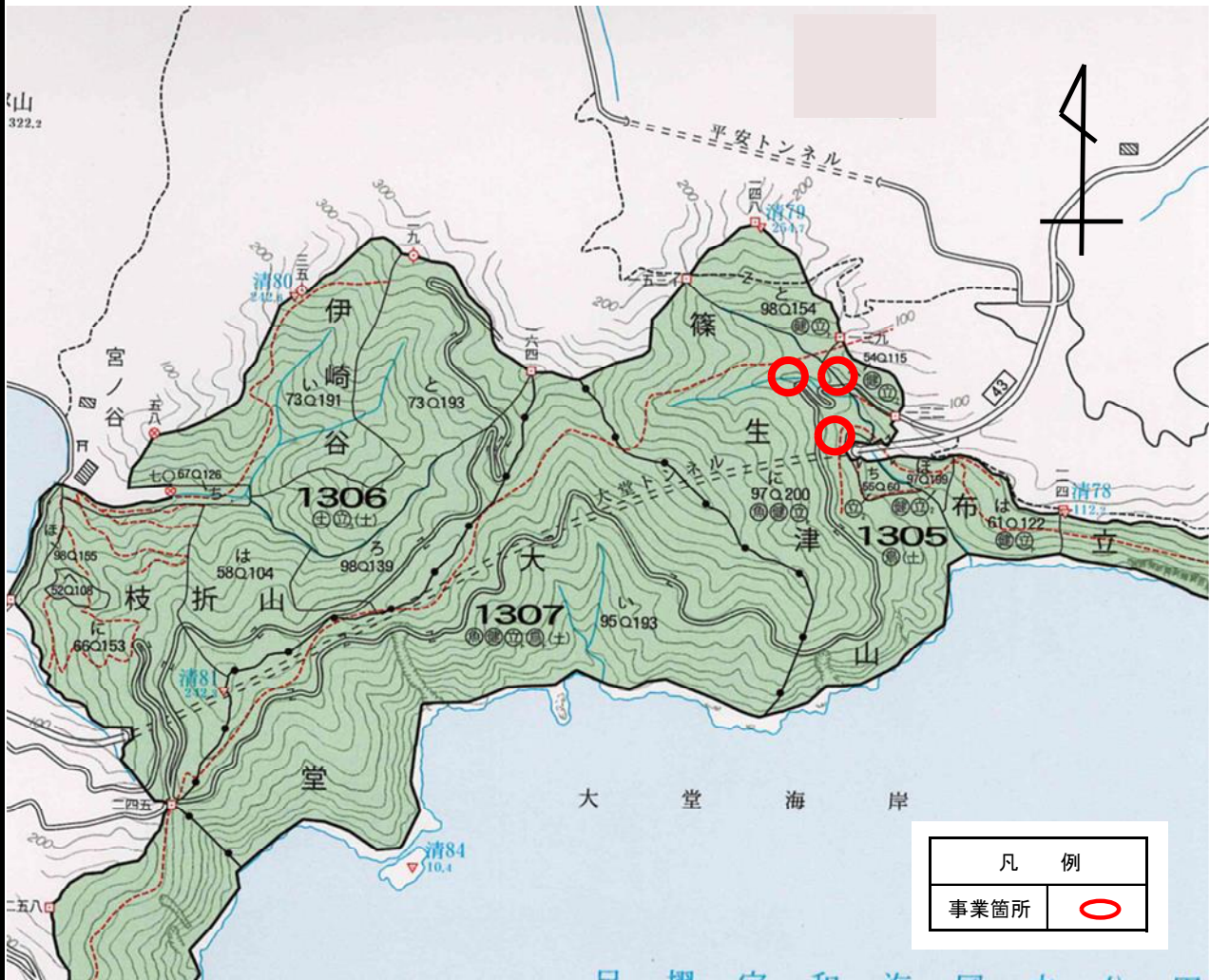
○別紙様式9の記載要領(直轄治山事業)

- 1 事業名 「国有林治山事業実施要領」の第3に定める事業区分を記載する。
- 2 事業計画期間 事業着手年度～事業完了年度を記載する。
- 3 事業実施地区名 漢字の地区名には、ふりがなを必ず記載する。(例: 大俣沢地区(おおまたざわ))
- 4 事業目的 特に災害等の事業実施のきっかけとなった事項と、事業の目的が明確に判るように具体的に記載する。
- 5 事業実施主体 事業実施する森林管理局、森林管理署名を記載する。
- 6 主な事業内容 ダム工については基数、流路工については延長(m)、山腹工については面積(ha)、森林整備については作業種別面積(ha)保安林管理道等については延長(m)を記載する。
- 7 位置図 図面は、原則として5万分の1の地形図により作成する。

地区概要表

事業名	復旧治山	事業計画期間	令和8年度～令和10年度	事業実施区域名 (都道府県名)	(おおどうやま) 大堂山地区 (高知)
事業目的	平成30年7月以降の豪雨により、渓床において縦横断的な浸食が進行し、不安定土砂の流下・堆積が確認されている。このため、谷止工を設置し、土砂流出の抑制および山脚の固定を図ることで、山腹の崩壊を未然に防止することを目的とする。			事業実施主体	四国森林管理局 四万十森林管理署
主な事業内容	コンクリート谷止工 3基				
主な保全対象	県道等				
総事業費	281,000千円 (税抜き 255,455千円)				

位置図



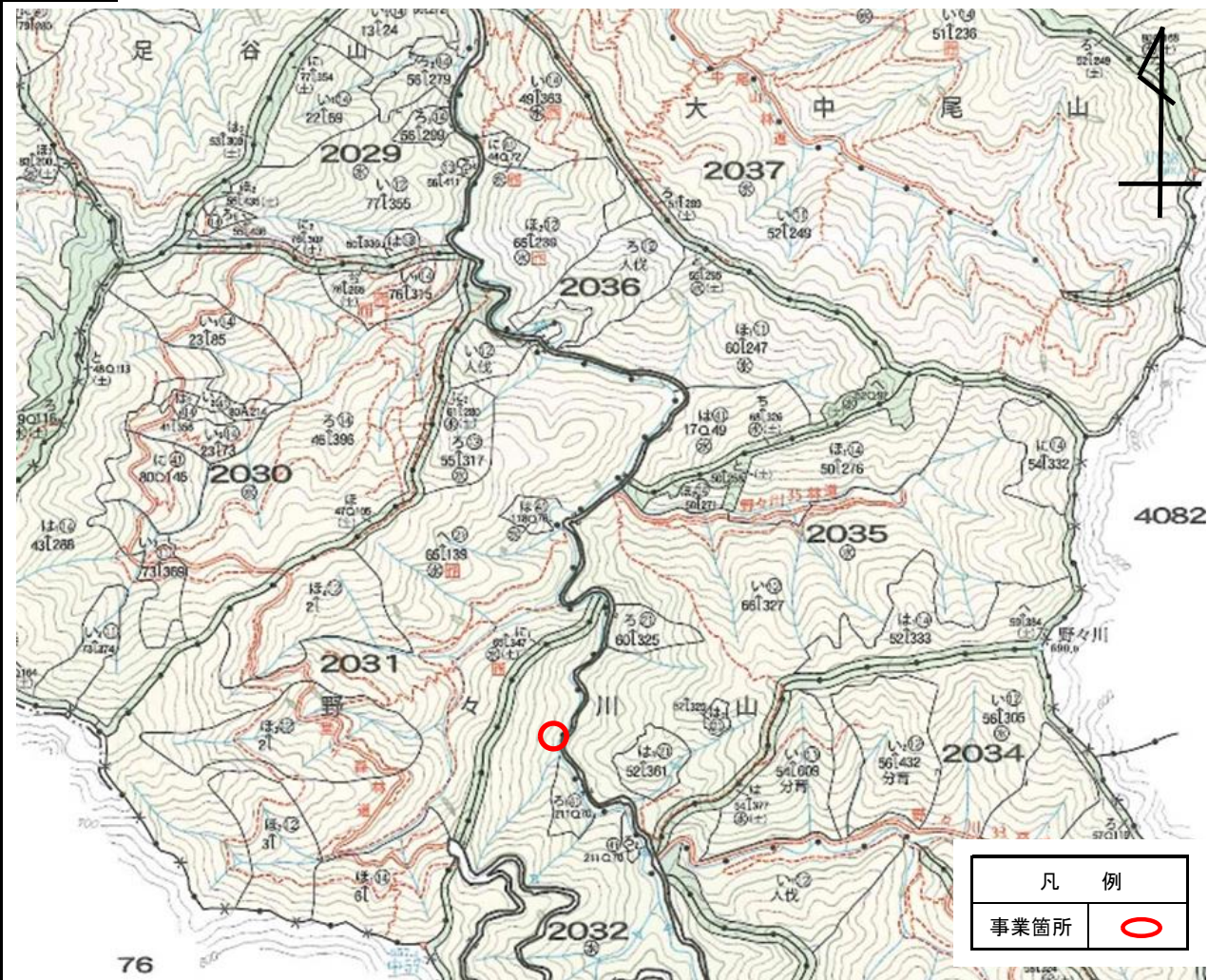
○別紙様式9の記載要領(直轄治山事業)

- 1 事業名 「国有林治山事業実施要領」の第3に定める事業区分を記載する。
- 2 事業計画期間 事業着手年度～事業完了年度を記載する。
- 3 事業実施地区名 漢字の地区名には、ふりがなを必ず記載する。(例: 大俣沢地区(おおまたざわ))
- 4 事業目的 特に災害等の事業実施のきっかけとなった事項と、事業の目的が明確に判るように具体的に記載する。
- 5 事業実施主体 事業実施する森林管理局、森林管理署等名を記載する。
- 6 主な事業内容 ダム工については基数、流路工については延長(m)、山腹工については面積(ha)、森林整備については作業種別面積(ha)保安林管理道等については延長(m)を記載する。
- 7 位置図 図面は、原則として5万分の1の地形図により作成する。

地区概要表

事業名	復旧治山	事業計画期間	令和8年度	事業実施区域名 (都道府県名)	(のがわやま) 野々川山地区 (高知)
事業目的	近年の豪雨発生頻度の増加や長期化により流木災害の発生が懸念されるので鋼製スリット谷止工により流木対策を図る。			事業実施主体	四国森林管理局 四万十森林管理署
主な事業内容	コンクリート谷止工 1基 (鋼製スリット)				
主な保全対象	県道				
総事業費	66,000千円 (税抜き 60,000千円)				

位置図



縮尺 1:20,000

○別紙様式9の記載要領(直轄治山事業)

- 1 事業名 「国有林治山事業実施要領」の第3に定める事業区分を記載する。
- 2 事業計画期間 事業着手年度～事業完了年度を記載する。
- 3 事業実施地区名 漢字の地区名には、ふりがなを必ず記載する。(例: 大俣沢地区(おおまたざわ))
- 4 事業目的 特に災害等の事業実施のきっかけとなった事項と、事業の目的が明確に判るように具体的に記載する。
- 5 事業実施主体 事業実施する森林管理局、森林管理署名を記載する。
- 6 主な事業内容 ダム工については基数、流路工については延長(m)、山腹工については面積(ha)、森林整備については作業種別面積(ha) 保安林管理道等については延長(m)を記載する。
- 7 位置図 図面は、原則として5万分の1の地形図により作成する。

地区概要表

事業名	保安林総合改良整備	事業計画期間	令和8年度	事業実施区域名 (都道府県名)	(いりのひがしはまりん) 入野東浜林地区 (高知)
事業目的	南海トラフ巨大地震時における津波避難タワーへの避難経路確保及び町道隣接住宅、通行車両、歩行者等への被害軽減を図る為の危険木事前伐採。			事業実施主体	四国森林管理局 四万十森林管理署
主な事業内容	森林整備	18.38 ha			
主な保全対象	—				
総事業費	6,000千円	(税抜き 5,455千円)			

位置図



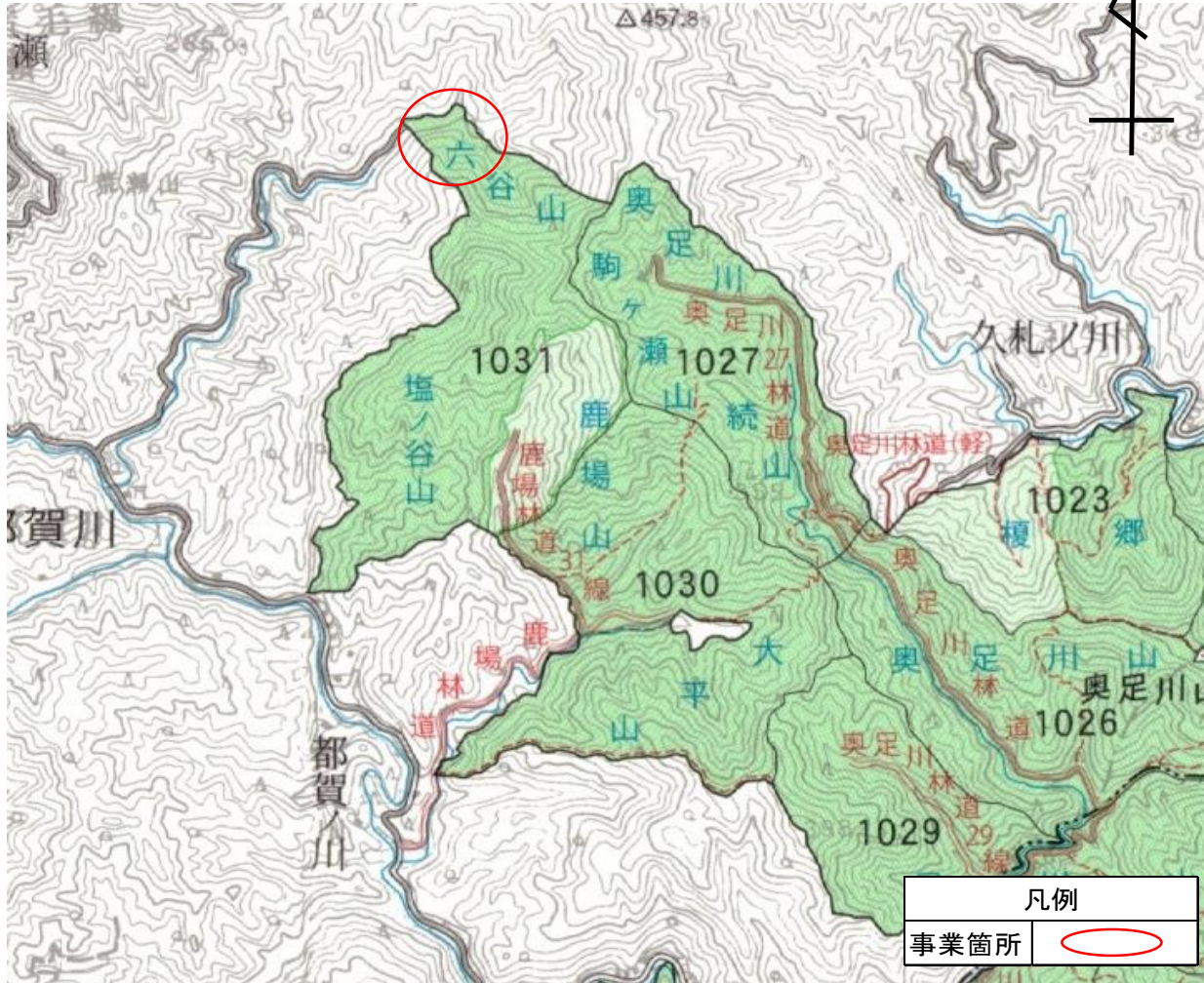
○別紙様式9の記載要領(直轄治山事業)

- 1 事業名 「国有林治山事業実施要領」の第3に定める事業区分を記載する。
- 2 事業計画期間 事業着手年度～事業完了年度を記載する。
- 3 事業実施地区名 漢字の地区名には、ふりがなを必ず記載する。(例:大俣沢地区(おおまたざわ))
- 4 事業目的 特に災害等の事業実施のきっかけとなった事項と、事業の目的が明確に判るように具体的に記載する。
- 5 事業実施主体 事業実施する森林管理局、森林管理署等名を記載する。
- 6 主な事業内容 ダム工については基数、流路工については延長(m)、山腹工については面積(ha)、森林整備については作業種別面積(ha)保安林管理道等については延長(m)を記載する。
- 7 位置図 図面は、原則として5万分の1の地形図により作成する。

地区概要表

事業名	保安林総合改良整備	事業計画期間	令和8年度	事業実施区域名 (都道府県名)	(しかばやま)鹿場山地区 (高知)
事業目的	当地区の森林は都賀ノ川の上流部であり、水源涵養機能を向上させ、洪水、濁水の防止や濁水の対策として事業を実施する。			事業実施主体	四国森林管理局 四万十森林管理署
主な事業内容	森林整備 1.60 ha				
主な保全対象	—				
総事業費	640千円 (税抜き 582千円)				

位置図



縮尺 1:50,000

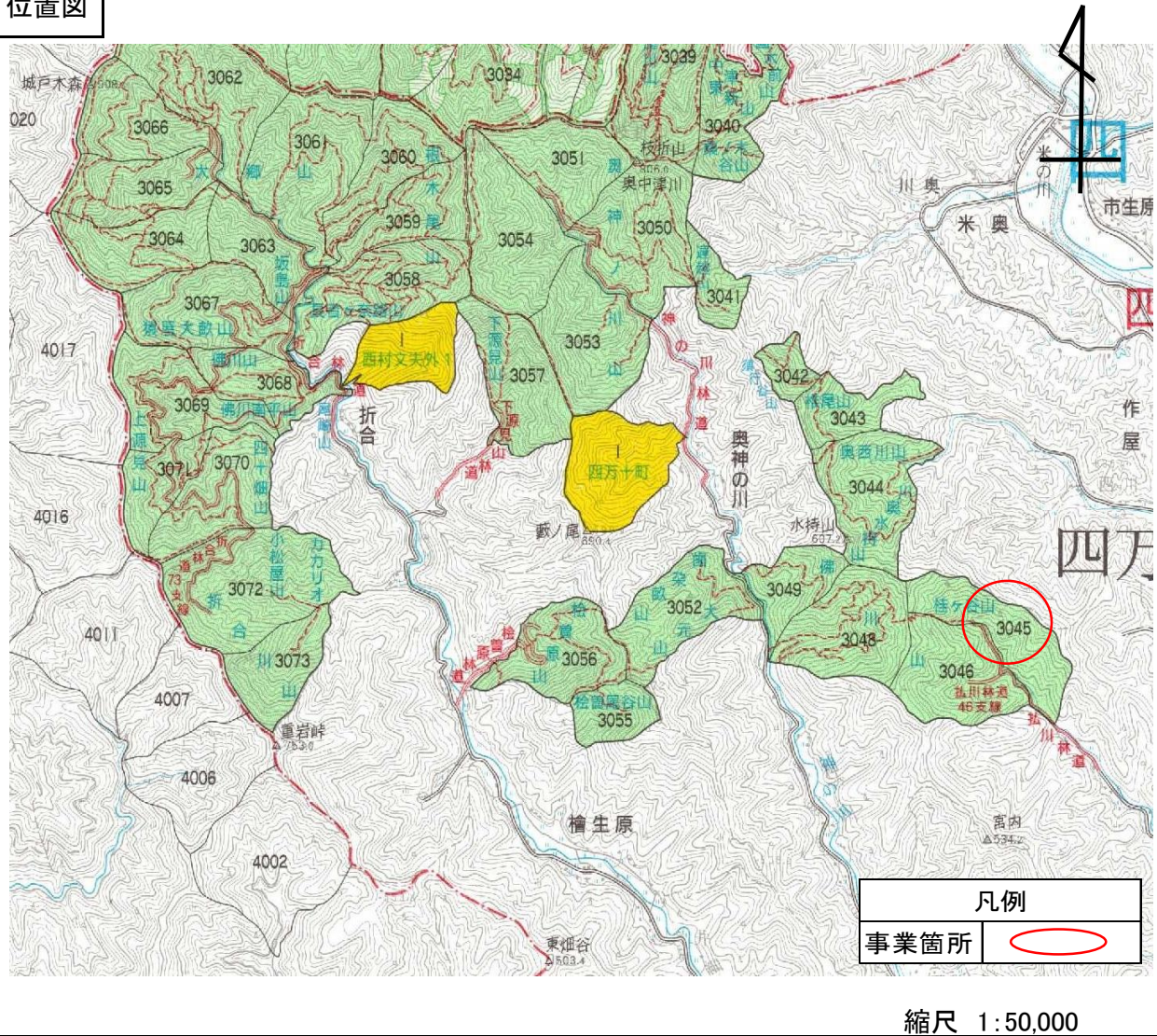
○別紙様式9の記載要領(直轄治山事業)

- 1 事業名 「国有林治山事業実施要領」の第3に定める事業区分を記載する。
- 2 事業計画期間 事業着手年度～事業完了年度を記載する。
- 3 事業実施地区名 漢字の地区名には、ふりがなを必ず記載する。(例: 大俣沢地区(おおまたざわ))
- 4 事業目的 特に災害等の事業実施のきっかけとなった事項と、事業の目的が明確に判るように具体的に記載する。
- 5 事業実施主体 事業実施する森林管理局、森林管理署等名を記載する。
- 6 主な事業内容 ダム工については基数、流路工については延長(m)、山腹工については面積(ha)、森林整備については作業種別面積(ha)保安林管理道等については延長(m)を記載する。
- 7 位置図 図面は、原則として5万分の1の地形図により作成する。

地区概要表

事業名	保安林総合改良整備	事業計画期間	令和8年度	事業実施区域名 (都道府県名)	(はらいがわやま1) 弘川山1 (高知)
事業目的	当地区の森林は四万十川の中流部であり、水源涵養機能を向上させ、洪水、濁水の防止や濁水の対策として事業を実施する。			事業実施主体	四国森林管理局 四万十森林管理署
主な事業内容	森林整備	10.06 ha			
主な保全対象	—				
総事業費	4,024千円	(税抜き 3,658千円)			

位置図



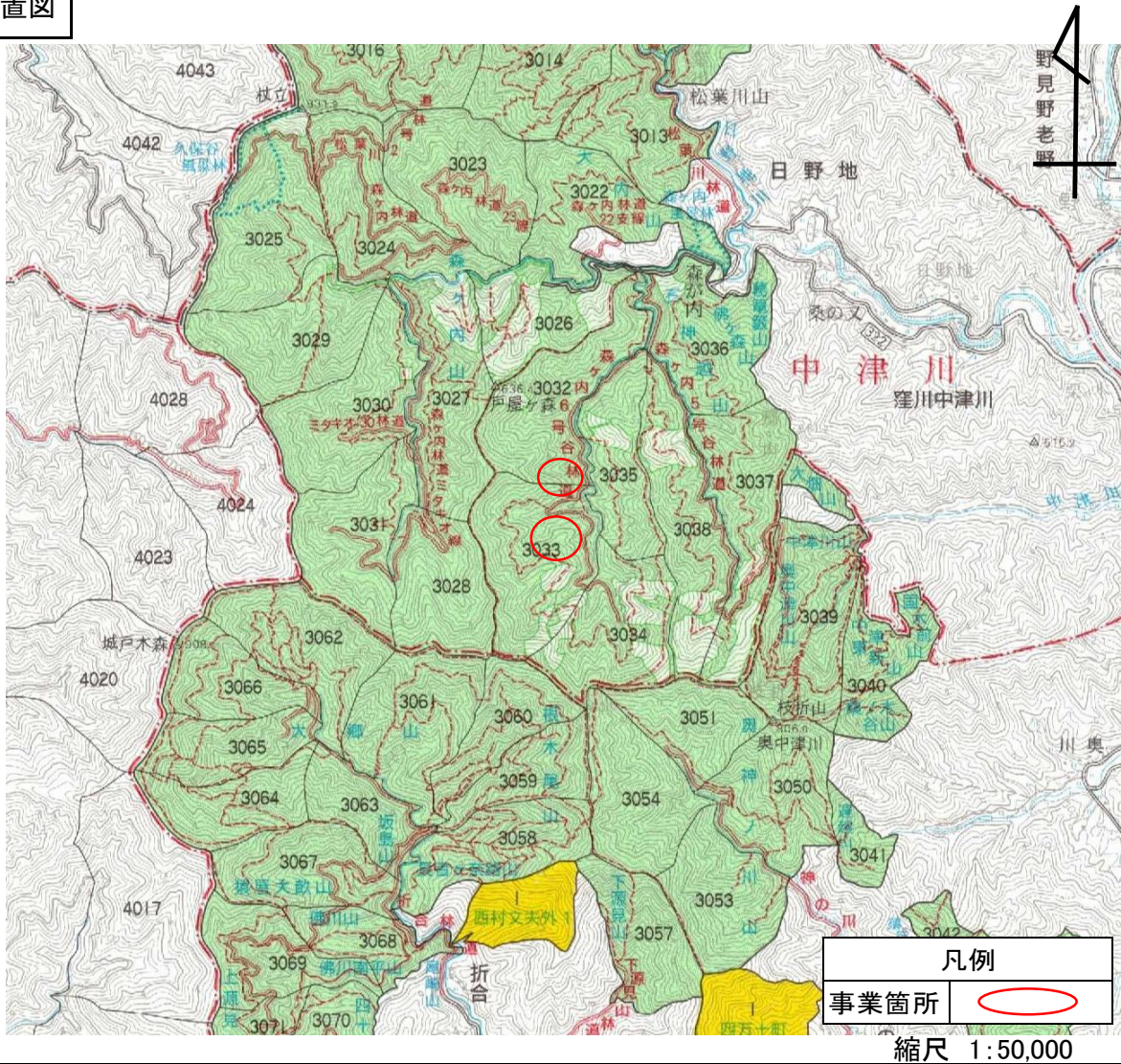
○別紙様式9の記載要領(直轄治山事業)

- 1 事業名 「国有林治山事業実施要領」の第3に定める事業区分を記載する。
- 2 事業計画期間 事業着手年度～事業完了年度を記載する。
- 3 事業実施地区名 漢字の地区名には、ふりがなを必ず記載する。(例: 大俣沢地区(おおまたざわ))
- 4 事業目的 特に災害等の事業実施のきっかけとなった事項と、事業の目的が明確に判るように具体的に記載する。
- 5 事業実施主体 事業実施する森林管理局、森林管理署名を記載する。
- 6 主な事業内容 ダム工については基数、流路工については延長(m)、山腹工については面積(ha)、森林整備については作業種別面積(ha)保安林管理道等については延長(m)を記載する。
- 7 位置図 図面は、原則として5万分の1の地形図により作成する。

地区概要表

事業名	保安林総合改良整備	事業計画期間	令和8年度	事業実施区域名 (都道府県名)	(もりがうちやま2) 森ヶ内山2 (高知)
事業目的	当地区の森林は四万十川の中流部であり、水源涵養機能を向上させ、洪水、濁水の防止や濁水の対策として事業を実施する。			事業実施主体	四国森林管理局 四万十森林管理署
主な事業内容	森林整備 2.27 ha				
主な保全対象	—				
総事業費	1,108千円 (税抜き 1,007千円)				

位置図



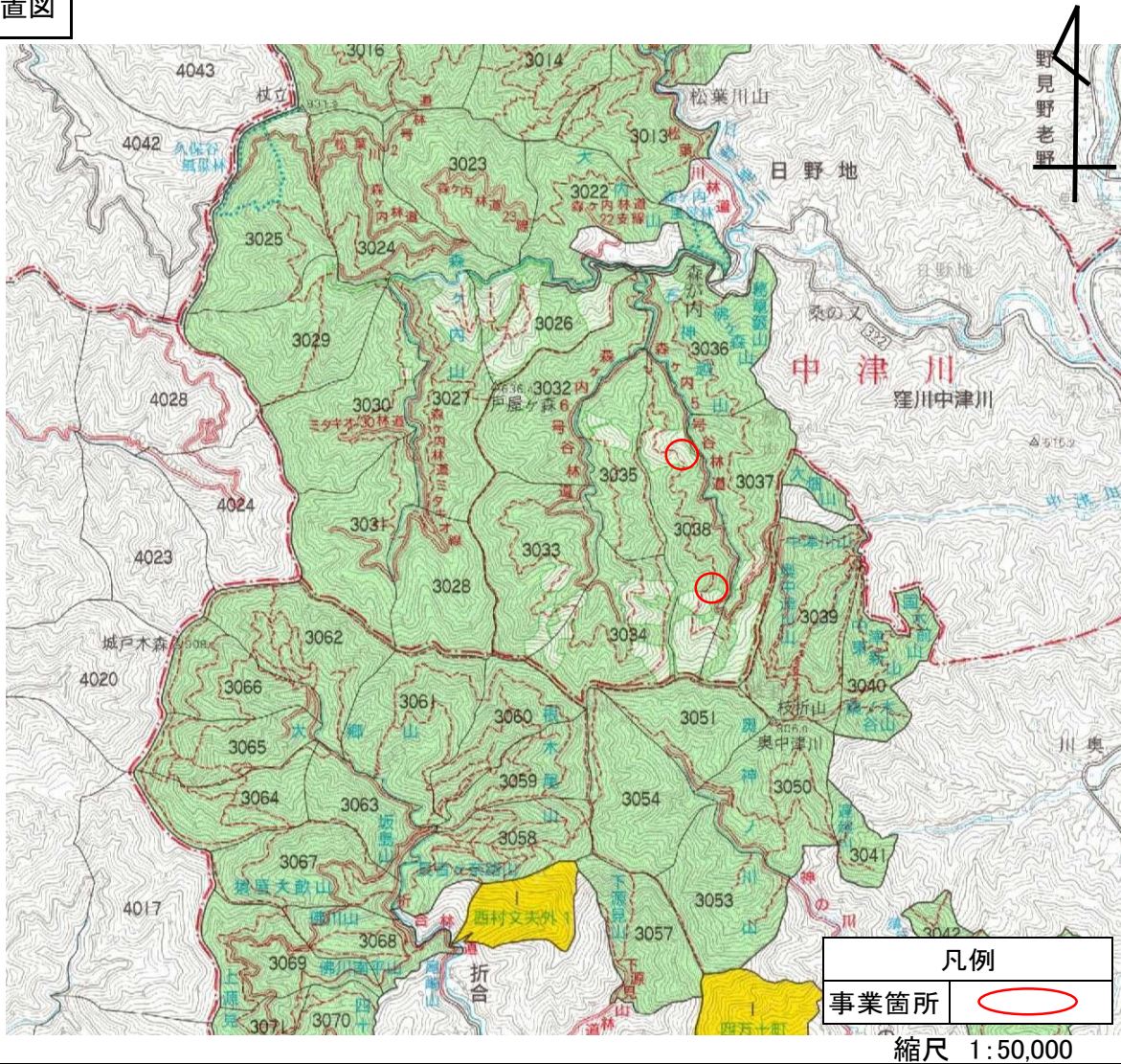
○別紙様式9の記載要領(直轄治山事業)

- 1 事業名 「国有林治山事業実施要領」の第3に定める事業区分を記載する。
- 2 事業計画期間 事業着手年度～事業完了年度を記載する。
- 3 事業実施地区名 漢字の地区名には、ふりがなを必ず記載する。(例: 大俣沢地区(おおまたざわ))
- 4 事業目的 特に災害等の事業実施のきっかけとなった事項と、事業の目的が明確に判るように具体的に記載する。
- 5 事業実施主体 事業実施する森林管理局、森林管理署等名を記載する。
- 6 主な事業内容 ダム工については基数、流路工については延長(m)、山腹工については面積(ha)、森林整備については作業種別面積(ha) 保安林管理道等については延長 (m)を記載する。
- 7 位置図 図面は、原則として5万分の1の地形図により作成する。

地区概要表

事業名	保安林総合改良整備	事業計画期間	令和8年度	事業実施区域名 (都道府県名)	(もりがうちやま3) 森ヶ内山3 (高知)
事業目的	当地区の森林は四万十川の中流部であり、水源涵養機能を向上させ、洪水、濁水の防止や濁水の対策として事業を実施する。			事業実施主体	四国森林管理局 四万十森林管理署
主な事業内容	森林整備 6.34 ha				
主な保全対象	林道				
総事業費	2,536千円 (税抜き 2,305千円)				

位置図



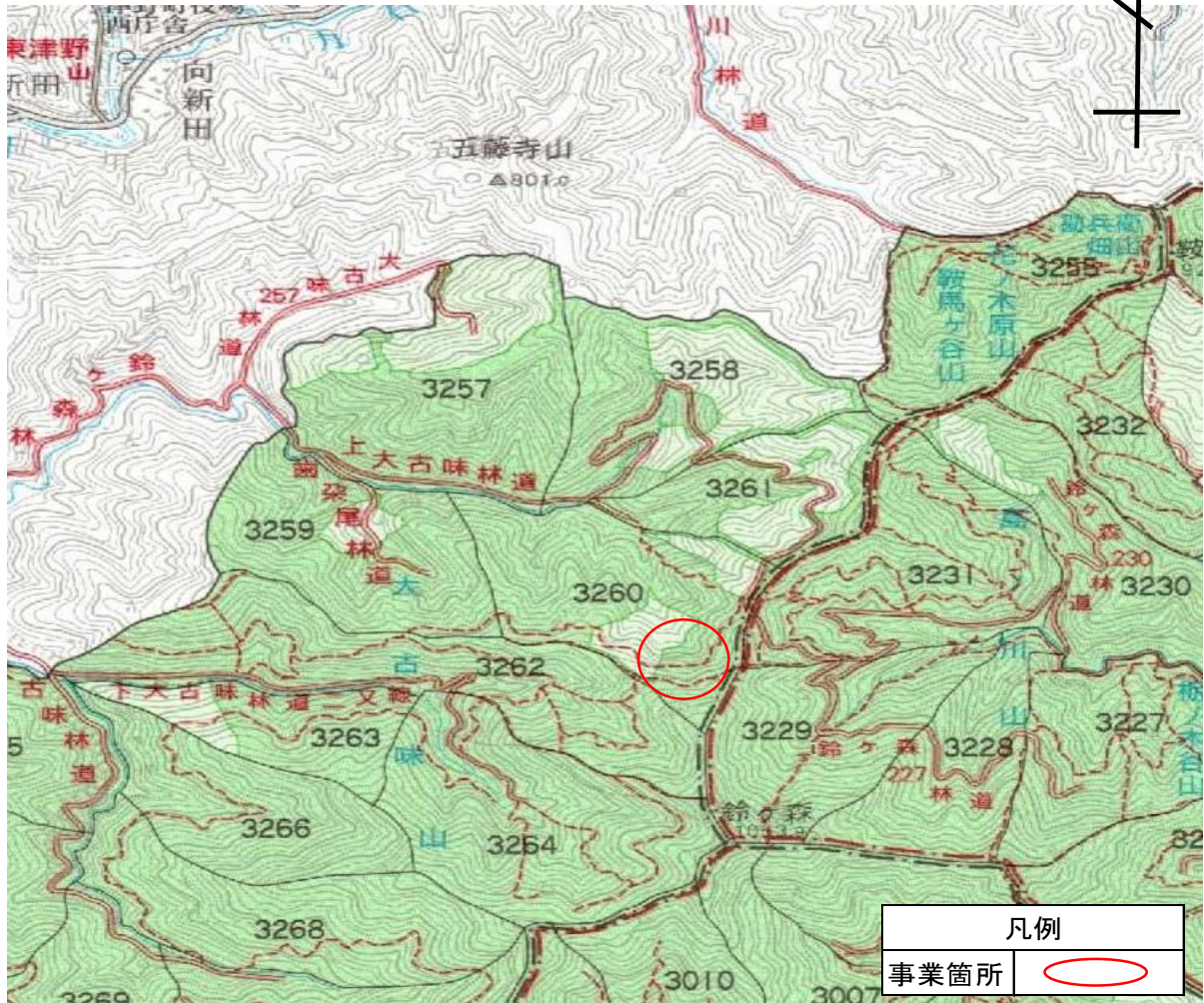
○別紙様式9の記載要領(直轄治山事業)

- 1 事業名 「国有林治山事業実施要領」の第3に定める事業区分を記載する。
- 2 事業計画期間 事業着手年度～事業完了年度を記載する。
- 3 事業実施地区名 漢字の地区名には、ふりがなを必ず記載する。(例: 大俣沢地区(おおまたざわ))
- 4 事業目的 特に災害等の事業実施のきっかけとなった事項と、事業の目的が明確に判るように具体的に記載する。
- 5 事業実施主体 事業実施する森林管理局、森林管理署名を記載する。
- 6 主な事業内容 ダム工については基数、流路工については延長(m)、山腹工については面積(ha)、森林整備については作業種別面積(ha)保安林管理道等については延長(m)を記載する。
- 7 位置図 図面は、原則として5万分の1の地形図により作成する。

地区概要表

事業名	保安林総合改良整備	事業計画期間	令和8年度	事業実施区域名 (都道府県名)	(おおこみやま1) 大古味山1地区 (高知)
事業目的	当地区の森林は四万十川の上流部であり、水源涵養機能を向上させ、洪水、濁水の防止や濁水の対策として事業を実施する。			事業実施主体	四国森林管理局 四万十森林管理署
主な事業内容	森林整備 6.64 ha				
主な保全対象	—				
総事業費	2,656千円 (税抜き 2,415千円)				

位置図



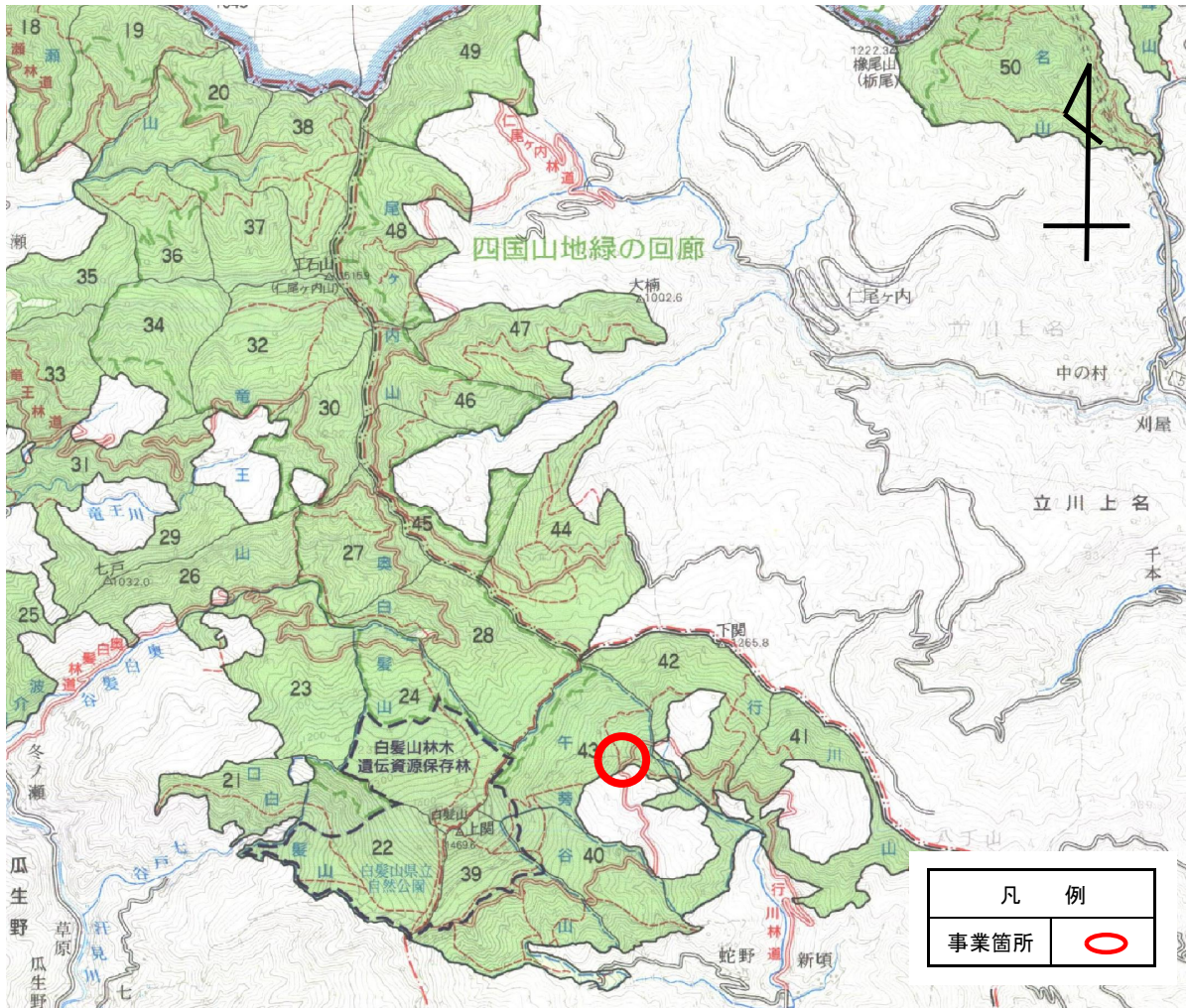
○別紙様式9の記載要領(直轄治山事業)

- 1 事業名 「国有林治山事業実施要領」の第3に定める事業区分を記載する。
- 2 事業計画期間 事業着手年度～事業完了年度を記載する。
- 3 事業実施地区名 漢字の地区名には、ふりがなを必ず記載する。(例: 大俣沢地区(おおまたざわ))
- 4 事業目的 特に災害等の事業実施のきっかけとなった事項と、事業の目的が明確に判るように具体的に記載する。
- 5 事業実施主体 事業実施する森林管理局、森林管理署等名を記載する。
- 6 主な事業内容 ダム工については基数、流路工については延長(m)、山腹工については面積(ha)、森林整備については作業種別面積(ha)保安林管理道等については延長(m)を記載する。
- 7 位置図 図面は、原則として5万分の1の地形図により作成する。

地区概要表

事業名	復旧治山	事業計画期間	令和8年度～令和10年度	事業実施区域名 (都道府県名)	(ごぼうだにやま) 午莠谷山地区 (高知)
事業目的	近年の台風等に伴う豪雨等により溪流内に多量の不安定土砂が堆積していることから、谷止工により土砂流出の防止を図る。			事業実施主体	四国森林管理局 嶺北森林管理署
主な事業内容	コンクリート谷止工 2基 山腹工 0.21 ha				
主な保全対象	林道				
総事業費	268,213千円 (税抜き 245,786千円)				

位置図



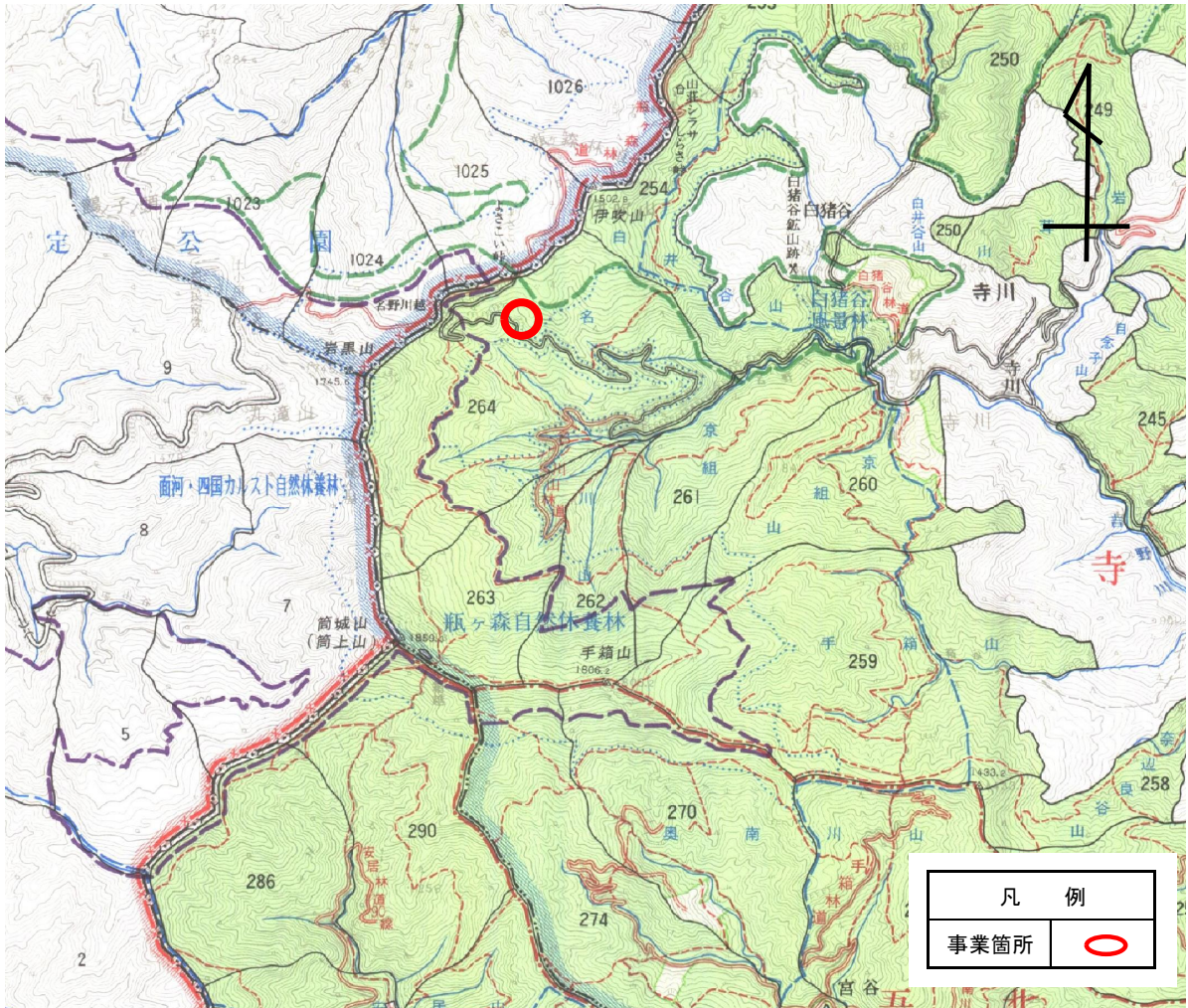
○別紙様式9の記載要領(直轄治山事業)

- 事業名 「国有林治山事業実施要領」の第3に定める事業区分を記載する。
- 事業計画期間 事業着手年度～事業完了年度を記載する。
- 事業実施地区名 漢字の地区名には、ふりがなを必ず記載する。(例: 大俣沢地区(おおまたざわ))
- 事業目的 特に災害等の事業実施のきっかけとなった事項と、事業の目的が明確に判るように具体的に記載する。
- 事業実施主体 事業実施する森林管理局、森林管理署等名を記載する。
- 主な事業内容 ダム工については基数、流路工については延長(m)、山腹工については面積(ha)、森林整備については作業種別面積(ha)保安林管理道等については延長(m)を記載する。
- 位置図 図面は、原則として5万分の1の地形図により作成する。

地区概要表

事業名	復旧治山	事業計画期間	令和8年度	事業実施区域名 (都道府県名)	(なのかわやま) 名ノ川山地区 (高知)
事業目的	近年の台風に伴う豪雨等により山腹崩壊が発生し、降雨による崩壊地の侵食や拡大崩壊が懸念されることから、山腹工により崩壊地の早期復旧緑化を図る。			事業実施主体	四国森林管理局 嶺北森林管理署
主な事業内容	山腹工 0.02 ha				
主な保全対象	町道・林道				
総事業費	17,000千円 (税抜き 15,455千円)				

位置図



縮尺 1:50,000

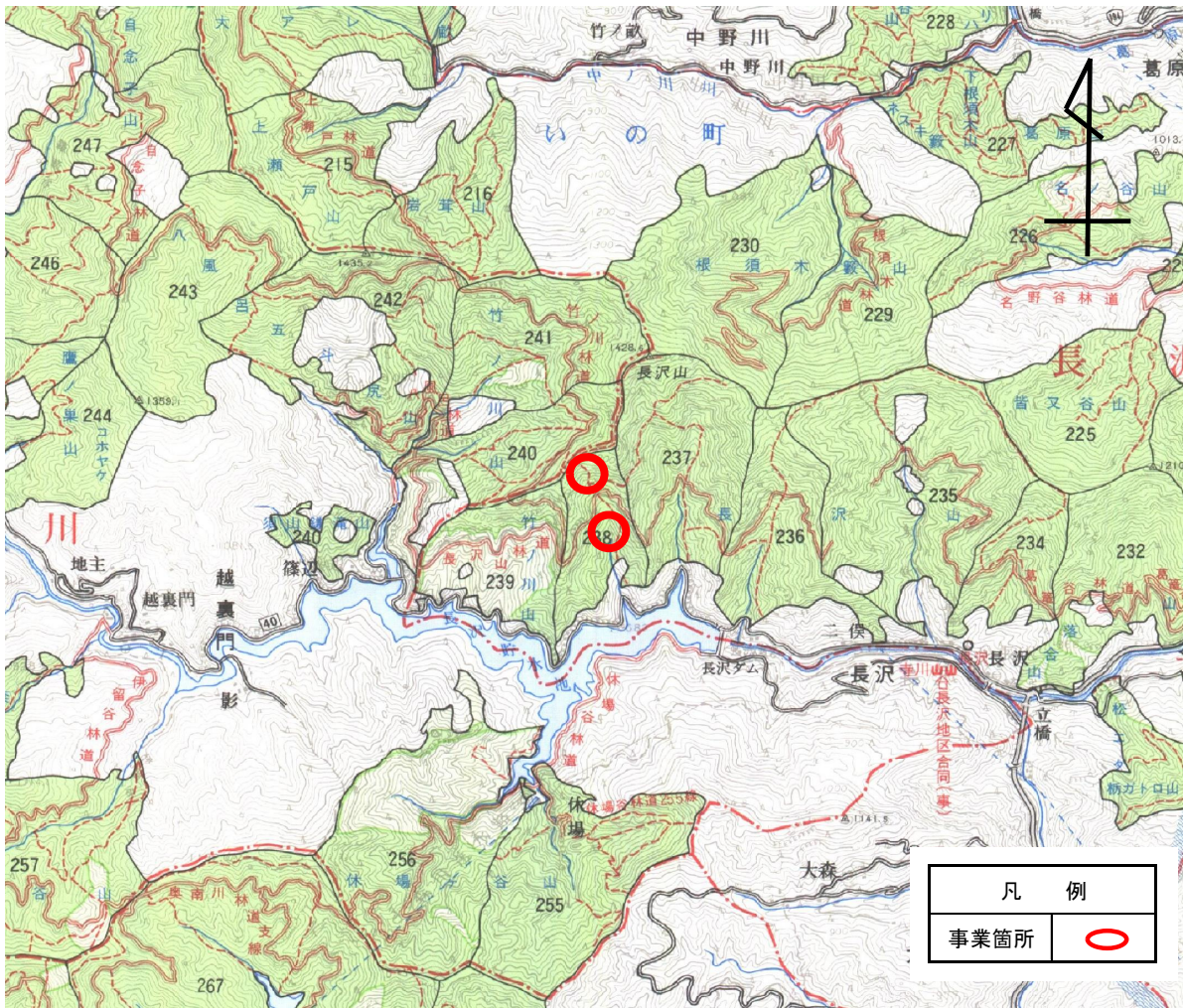
○別紙様式9の記載要領(直轄治山事業)

- 事業名 「国有林治山事業実施要領」の第3に定める事業区分を記載する。
- 事業計画期間 事業着手年度～事業完了年度を記載する。
- 事業実施地区名 漢字の地区名には、ふりがなを必ず記載する。(例: 大俣沢地区(おおまたざわ))
- 事業目的 特に災害等の事業実施のきっかけとなった事項と、事業の目的が明確に判るように具体的に記載する。
- 事業実施主体 事業実施する森林管理局、森林管理署等名を記載する。
- 主な事業内容 ダム工については基数、流路工については延長(m)、山腹工については面積(ha)、森林整備については作業種別面積(ha)保安林管理道等については延長(m)を記載する。
- 位置図 図面は、原則として5万分の1の地形図により作成する。

地区概要表

事業名	復旧治山	事業計画期間	令和8年度～令和9年度	事業実施区域名 (都道府県名)	(ながさわやま) 長沢山地区 (高知)
事業目的	近年の台風等に伴う豪雨等により溪流内に多量の不安定土砂が堆積していることから、谷止工により土砂流出の防止を図る。			事業実施主体	四国森林管理局 嶺北森林管理署
主な事業内容	コンクリート谷止工 2基				
主な保全対象	県道・林道				
総事業費	159,000千円 (税抜き 144,545千円)				

位置図



縮尺 1:50,000

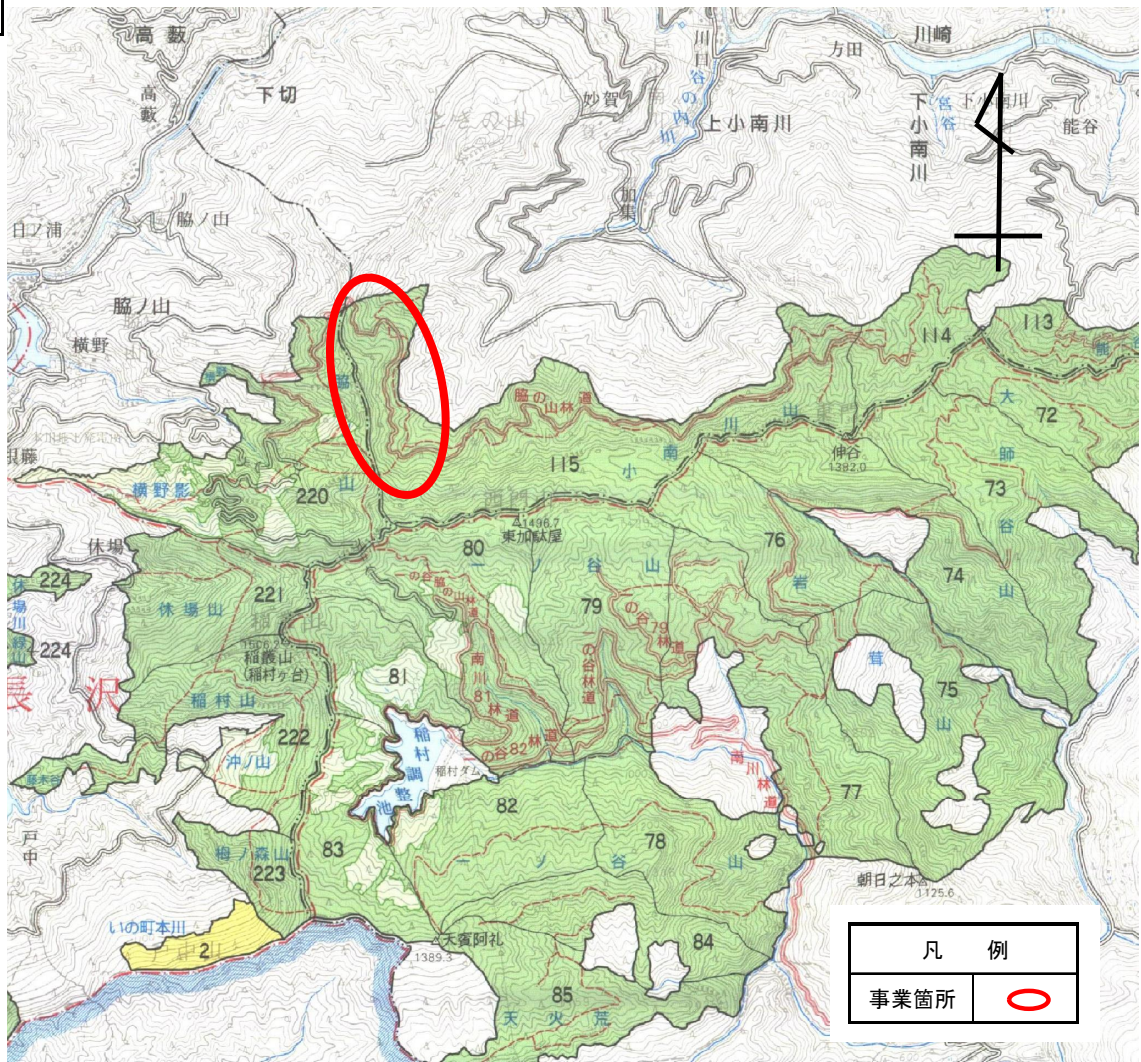
○別紙様式9の記載要領(直轄治山事業)

- 事業名 「国有林治山事業実施要領」の第3に定める事業区分を記載する。
- 事業計画期間 事業着手年度～事業完了年度を記載する。
- 事業実施地区名 漢字の地区名には、ふりがなを必ず記載する。(例: 大俣沢地区(おおまたざわ))
- 事業目的 特に災害等の事業実施のきっかけとなった事項と、事業の目的が明確に判るように具体的に記載する。
- 事業実施主体 事業実施する森林管理局、森林管理署等を記載する。
- 主な事業内容 ダム工については基数、流路工については延長(m)、山腹工については面積(ha)、森林整備については作業種別面積(ha)保安林管理道等については延長(m)を記載する。
- 位置図 図面は、原則として5万分の1の地形図により作成する。

地区概要表

事業名	保安林総合改良整備	事業計画期間	令和8年度	事業実施区域名 (都道府県名)	(おみながわやま) 小南川山地区 (高知)
事業目的	当地区の森林は吉野川の上流部であり、水源涵養機能を向上させ、洪水、濁水の防止や濁水の対策として事業を実施する。			事業実施主体	四国森林管理局 嶺北森林管理署
主な事業内容	森林整備 21.09 ha				
主な保全対象	—				
総事業費	6,410千円 (税抜き 5,827千円)				

位置図



縮尺 1:50,000

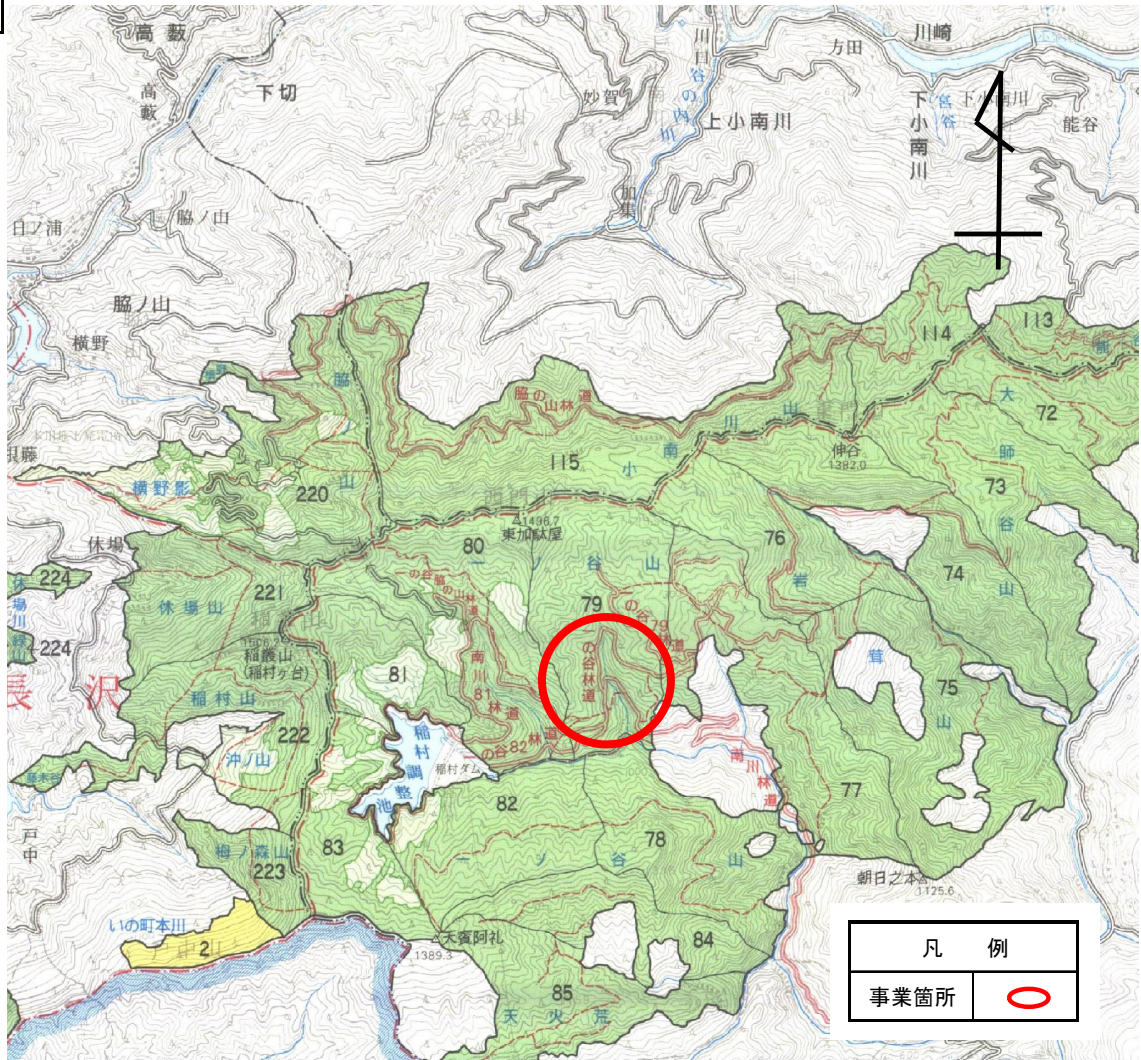
○別紙様式9の記載要領(直轄治山事業)

- 1 事業名 「国有林治山事業実施要領」の第3に定める事業区分を記載する。
- 2 事業計画期間 事業着手年度～事業完了年度を記載する。
- 3 事業実施地区名 漢字の地区名には、ふりがなを必ず記載する。(例: 大俣沢地区(おおまたざわ))
- 4 事業目的 特に災害等の事業実施のきっかけとなった事項と、事業の目的が明確に判るように具体的に記載する。
- 5 事業実施主体 事業実施する森林管理局、森林管理署名を記載する。
- 6 主な事業内容 ダム工については基数、流路工については延長(m)、山腹工については面積(ha)、森林整備については作業種別面積(ha)保安林管理道等については延長(m)を記載する。
- 7 位置図 図面は、原則として5万分の1の地形図により作成する。

地区概要表

事業名	保安林総合改良整備	事業計画期間	令和8年度	事業実施区域名 (都道府県名)	(いちのたにやま) 一ノ谷山地区 (高知)
事業目的	当地区の森林は吉野川の上流部であり、水源涵養機能を向上させ、洪水、濁水の防止や濁水の対策として事業を実施する。			事業実施主体	四国森林管理局 嶺北森林管理署
主な事業内容	森林整備	31.01 ha			
主な保全対象	—				
総事業費	9,420千円	(税抜き 8,564千円)			

位置図



縮尺 1:50,000

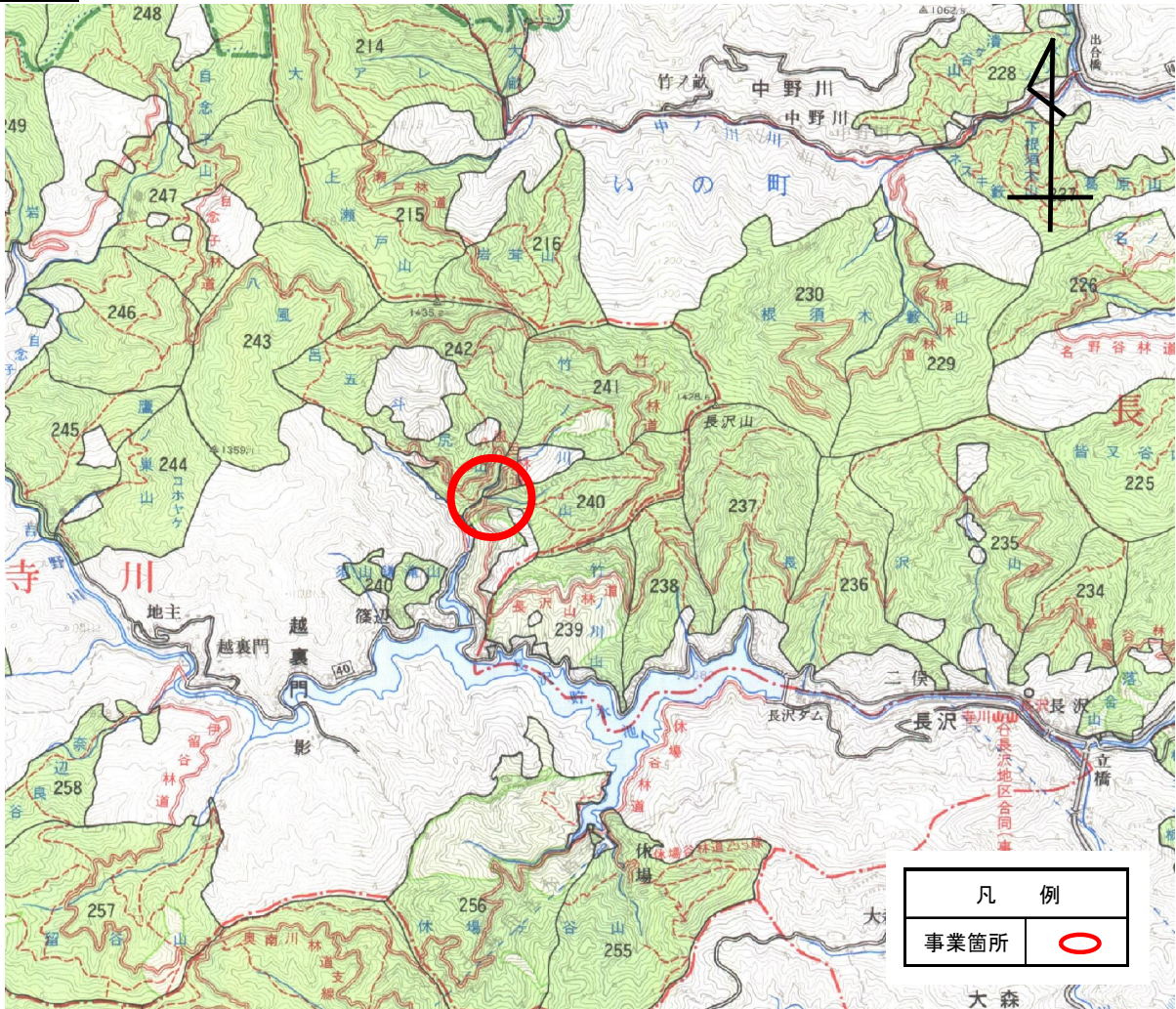
○別紙様式9の記載要領(直轄治山事業)

- 1 事業名 「国有林治山事業実施要領」の第3に定める事業区分を記載する。
- 2 事業計画期間 事業着手年度～事業完了年度を記載する。
- 3 事業実施地区名 漢字の地区名には、ふりがなを必ず記載する。(例: 大俣沢地区(おおまたざわ))
- 4 事業目的 特に災害等の事業実施のきっかけとなった事項と、事業の目的が明確に判るように具体的に記載する。
- 5 事業実施主体 事業実施する森林管理局、森林管理署名を記載する。
- 6 主な事業内容 ダム工については基数、流路工については延長(m)、山腹工については面積(ha)、森林整備については作業種別面積(ha) 保安林管理道等については延長(m)を記載する。
- 7 位置図 図面は、原則として5万分の1の地形図により作成する。

地区概要表

事業名	保安林総合改良整備	事業計画期間	令和8年度	事業実施区域名 (都道府県名)	(やぶろごとじりやま)八風呂五斗尻山地区 (高知)
事業目的	当地区の森林は吉野川の上流部であり、水源涵養機能を向上させ、洪水、濁水の防止や濁水の対策として事業を実施する。			事業実施主体	四国森林管理局 嶺北森林管理署
主な事業内容	森林整備 7.31 ha				
主な保全対象	—				
総事業費	2,230千円 (税抜き 2,027千円)				

位置図



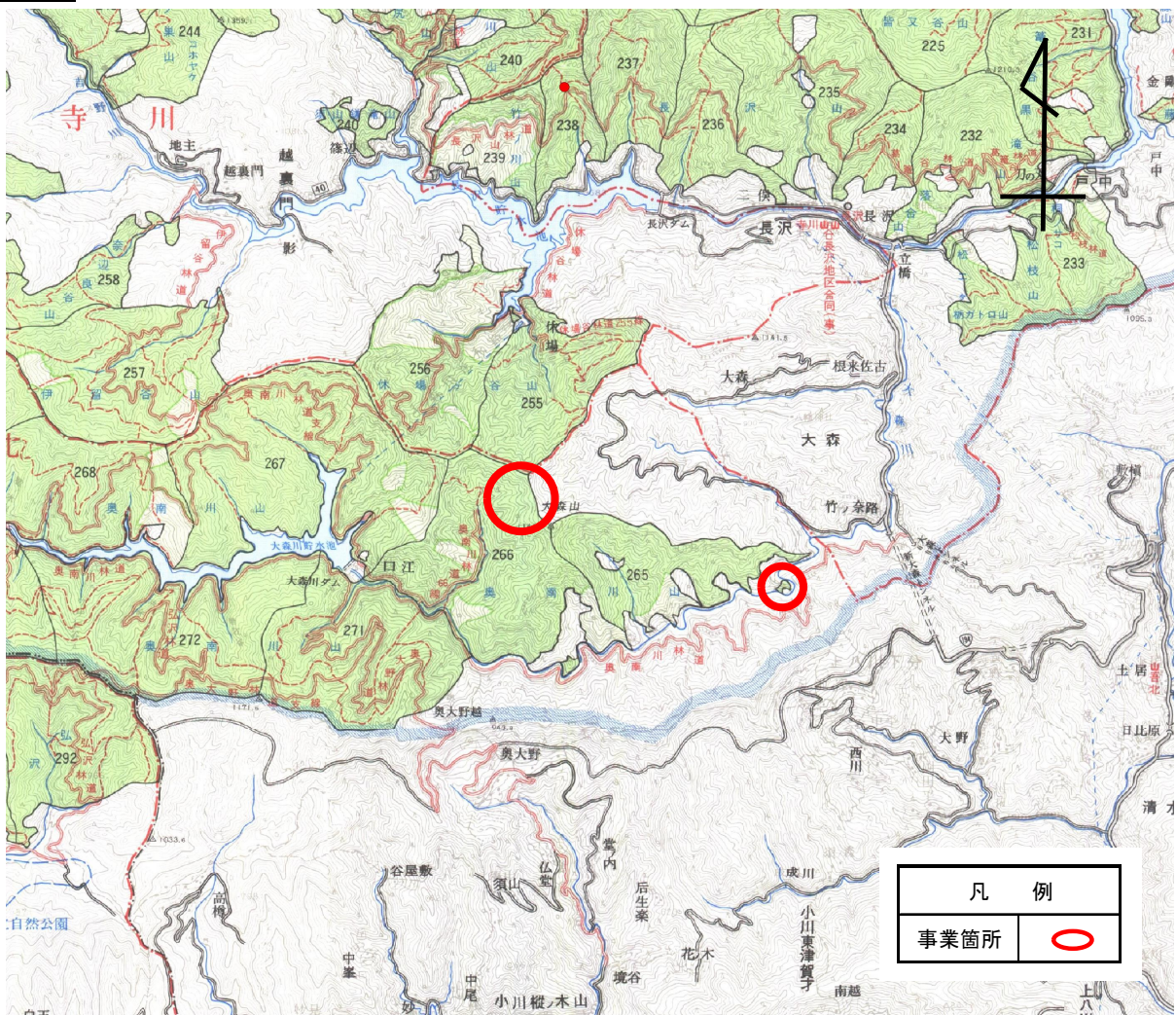
○別紙様式9の記載要領(直轄治山事業)

- 事業名 「国有林治山事業実施要領」の第3に定める事業区分を記載する。
- 事業計画期間 事業着手年度～事業完了年度を記載する。
- 事業実施地区名 漢字の地区名には、ふりがなを必ず記載する。(例: 大俣沢地区(おおまたざわ))
- 事業目的 特に災害等の事業実施のきっかけとなった事項と、事業の目的が明確に判るように具体的に記載する。
- 事業実施主体 事業実施する森林管理局、森林管理署名を記載する。
- 主な事業内容 ダム工については基数、流路工については延長(m)、山腹工については面積(ha)、森林整備については作業種別面積(ha) 保安林管理道等については延長(m)を記載する。
- 位置図 図面は、原則として5万分の1の地形図により作成する。

地区概要表

事業名	保安林総合改良整備	事業計画期間	令和8年度	事業実施区域名 (都道府県名)	(おきながわやま1) 奥南川山1地区 (高知)
事業目的	当地区の森林は吉野川の上流部であり、水源涵養機能を向上させ、洪水、濁水の防止や濁水の対策として事業を実施する。			事業実施主体	四国森林管理局 嶺北森林管理署
主な事業内容	森林整備 8.76 ha				
主な保全対象	—				
総事業費	2,690千円 (税抜き 2,445千円)				

位置図



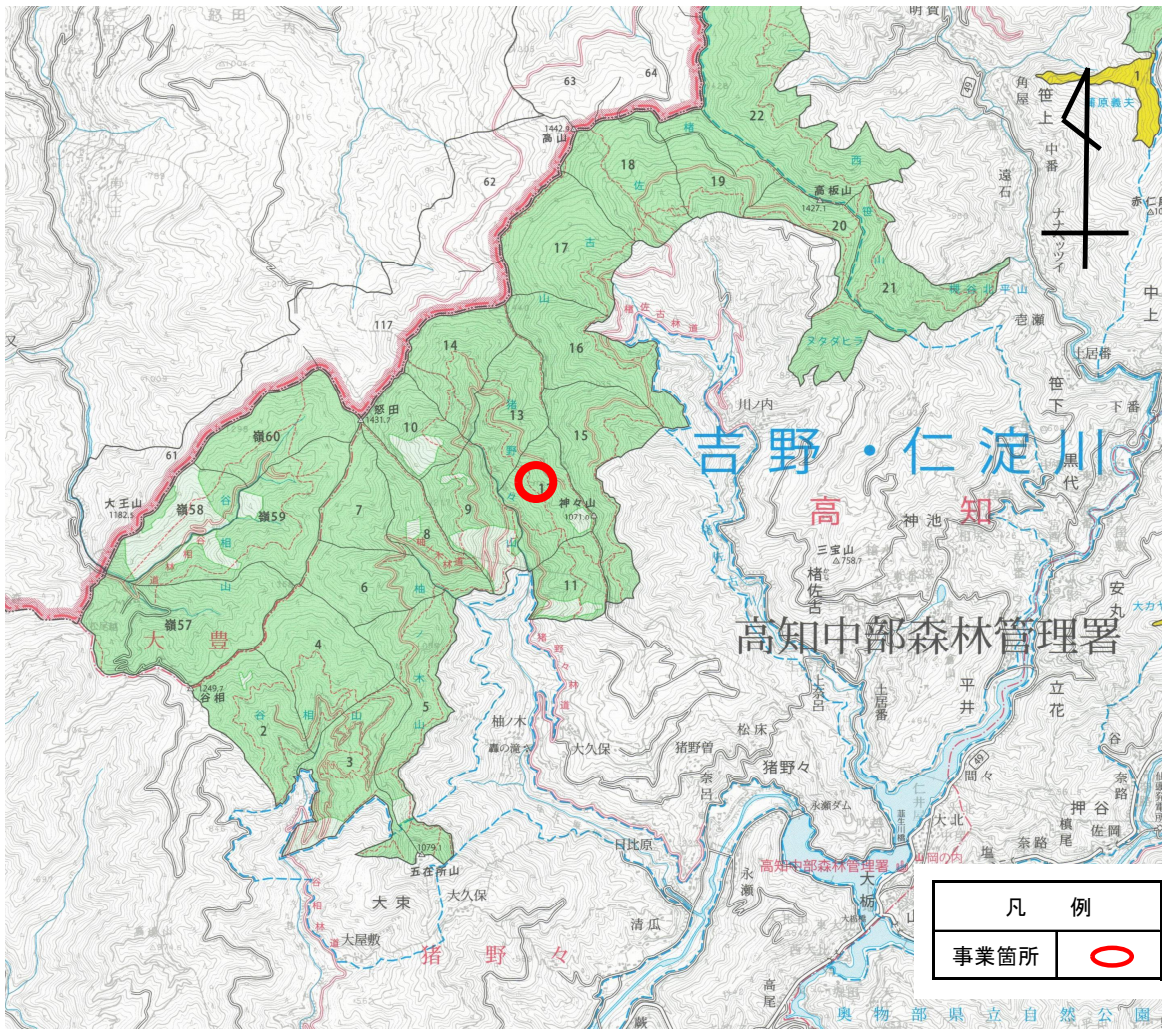
○別紙様式9の記載要領(直轄治山事業)

- 事業名 「国有林治山事業実施要領」の第3に定める事業区分を記載する。
- 事業計画期間 事業着手年度～事業完了年度を記載する。
- 事業実施地区名 漢字の地区名には、ふりがなを必ず記載する。(例: 大俣沢地区(おおまたざわ))
- 事業目的 特に災害等の事業実施のきっかけとなった事項と、事業の目的が明確に判るように具体的に記載する。
- 事業実施主体 事業実施する森林管理局、森林管理署名を記載する。
- 主な事業内容 ダム工については基数、流路工については延長(m)、山腹工については面積(ha)、森林整備については作業種別面積(ha)保安林管理道等については延長(m)を記載する。
- 位置図 図面は、原則として5万分の1の地形図により作成する。

地区概要表

事業名	保安林総合改良整備	事業計画期間	令和8年度	事業実施区域名 (都道府県名)	(いののやま) 猪野々山地区 (高知)
事業目的	当地区は水質源の確保上重要な一級河川の水源地域であり、水源かん養機能を確保し、洪水、濁水の防止等を図るため事業を実施する。			事業実施主体	四国森林管理局 高知中部森林管理署
主な事業内容	森林整備 13.27 ha				
主な保全対象	-				
総事業費	2,220千円 (税抜き 2,018千円)				

位置図



凡 例	
事業箇所	○

縮尺 1:50,000

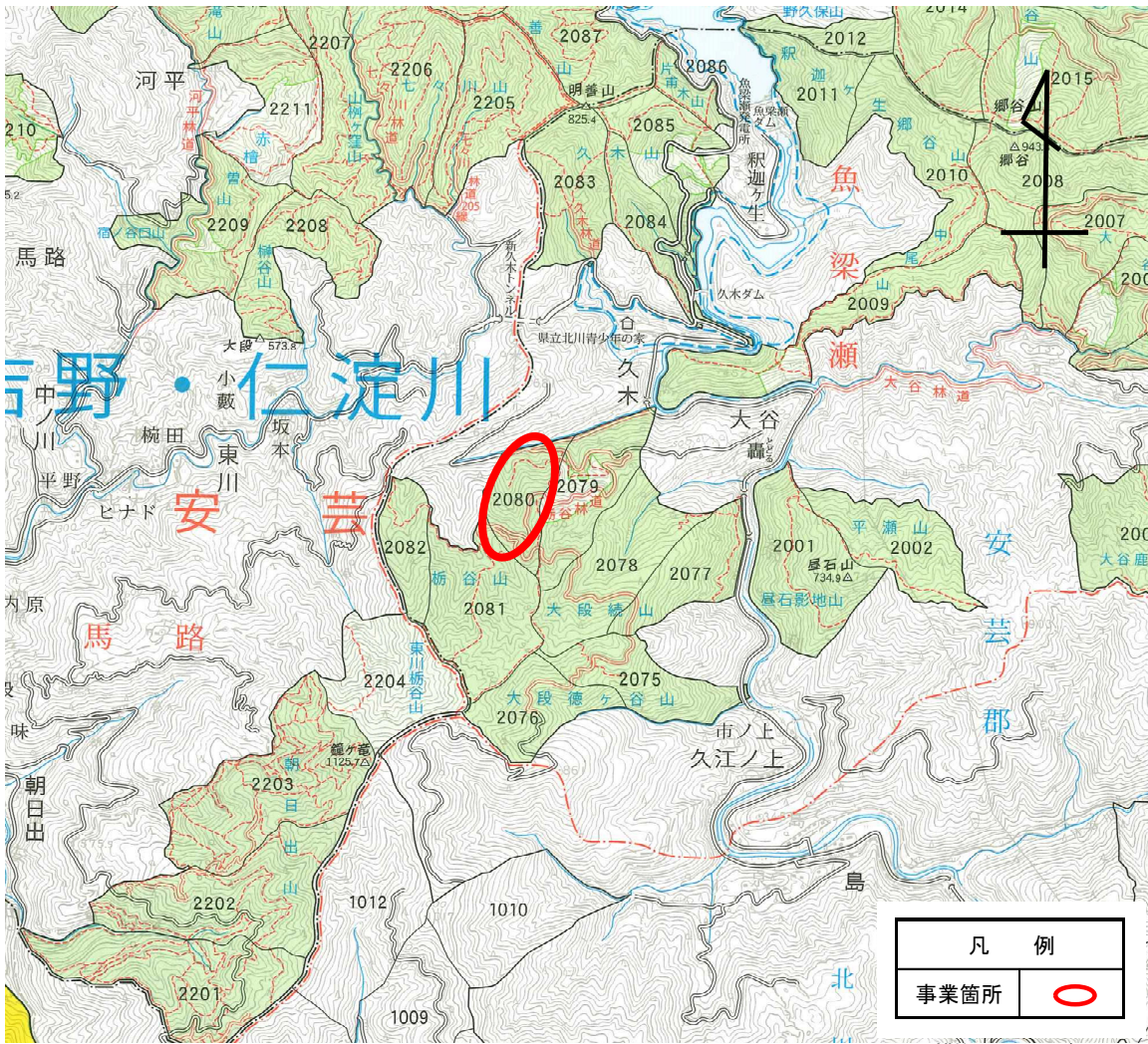
○別紙様式9の記載要領(直轄治山事業)

- 事業名 「国有林治山事業実施要領」の第3に定める事業区分を記載する。
- 事業計画期間 事業着手年度～事業完了年度を記載する。
- 事業実施地区名 漢字の地区名には、ふりがなを必ず記載する。(例:大俣沢地区(おおまたざわ))
- 事業目的 特に災害等の事業実施のきっかけとなった事項と、事業の目的が明確に判るように具体的に記載する。
- 事業実施主体 事業実施する森林管理局、森林管理署等名を記載する。
- 主な事業内容 ダム工については基数、流路工については延長(m)、山腹工については面積(ha)、森林整備については作業種別面積(ha)保安林管理道等については延長(m)を記載する。
- 位置図 図面は、原則として5万分の1の地形図により作成する。

地区概要表

事業名	保安林総合改良整備	事業計画期間	令和8年度	事業実施区域名 (都道府県名)	(とちだにやま) 栃谷山地区 (高知)
事業目的	当地区の森林は奈半利川の上流部であり、水源涵養機能を向上させ、洪水、濁水の防止や濁水の対策として事業を実施する。			事業実施主体	四国森林管理局 安芸森林管理署
主な事業内容	森林整備	12.00 ha			
主な保全対象	—				
総事業費	3,600千円	(税抜き 3,273千円)			

位置図



○別紙様式9の記載要領(直轄治山事業)

- 1 事業名 「国有林治山事業実施要領」の第3に定める事業区分を記載する。
- 2 事業計画期間 事業着手年度～事業完了年度を記載する。
- 3 事業実施地区名 漢字の地区名には、ふりがなを必ず記載する。(例: 大俣沢地区(おおまたざわ))
- 4 事業目的 特に災害等の事業実施のきっかけとなった事項と、事業の目的が明確に判るように具体的に記載する。
- 5 事業実施主体 事業実施する森林管理局、森林管理署名を記載する。
- 6 主な事業内容 ダム工については基数、流路工については延長(m)、山腹工については面積(ha)、森林整備については作業種別面積(ha)保安林管理道等については延長(m)を記載する。
- 7 位置図 図面は、原則として5万分の1の地形図により作成する。