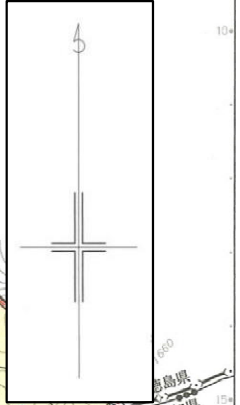


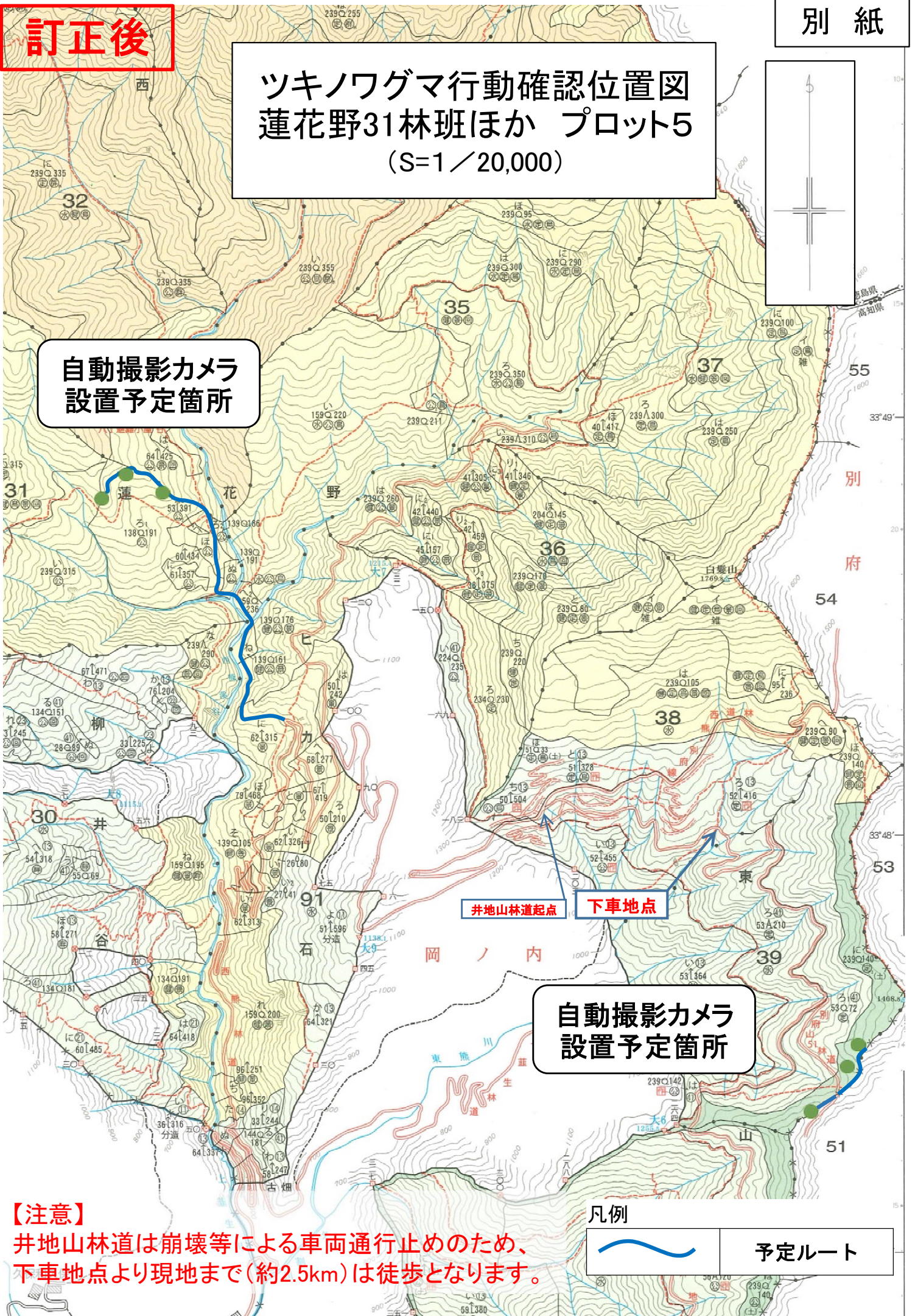
訂正後

別紙

ツキノワグマ行動確認位置図 蓮花野31林班ほか プロット5 (S=1/20,000)



自動撮影カメラ
設置予定箇所




井地山林道起点

下車地点

自動撮影カメラ
設置予定箇所

【注意】
井地山林道は崩壊等による車両通行止めのため、
下車地点より現地まで(約2.5km)は徒歩となります。

凡例



訂正前

ツキノワグマ行動確認位置図 蓮花野31林班ほか プロット5 (S=1/20,000)

自動撮影カメラ
設置予定箇所

自動撮影カメラ
設置予定箇所

凡例

— 予定ルート

