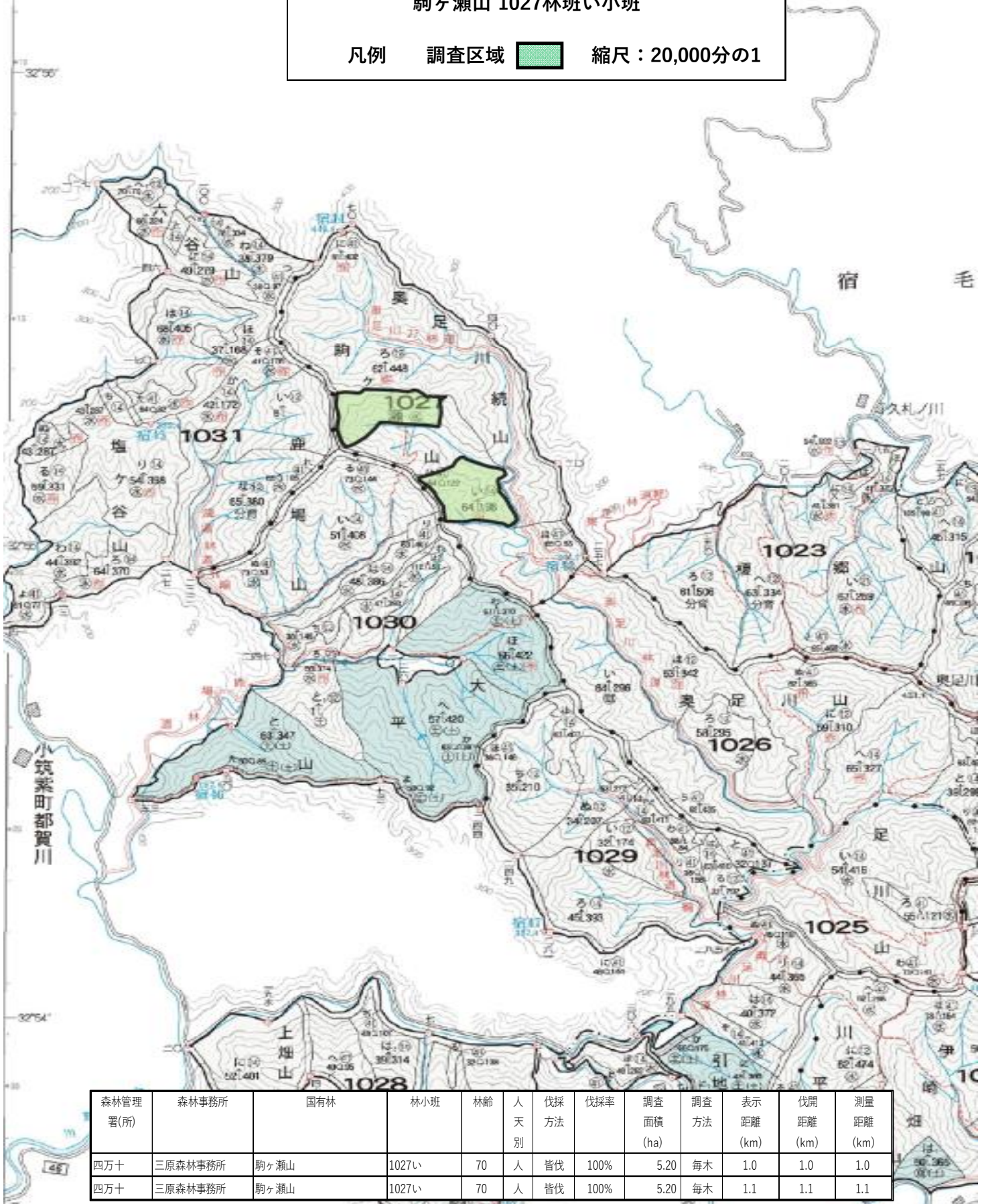


令和8年度 収穫調査業務委託 位置図

駒ヶ瀬山 1027林班い小班


凡例 調査区域 縮尺：20,000分の1

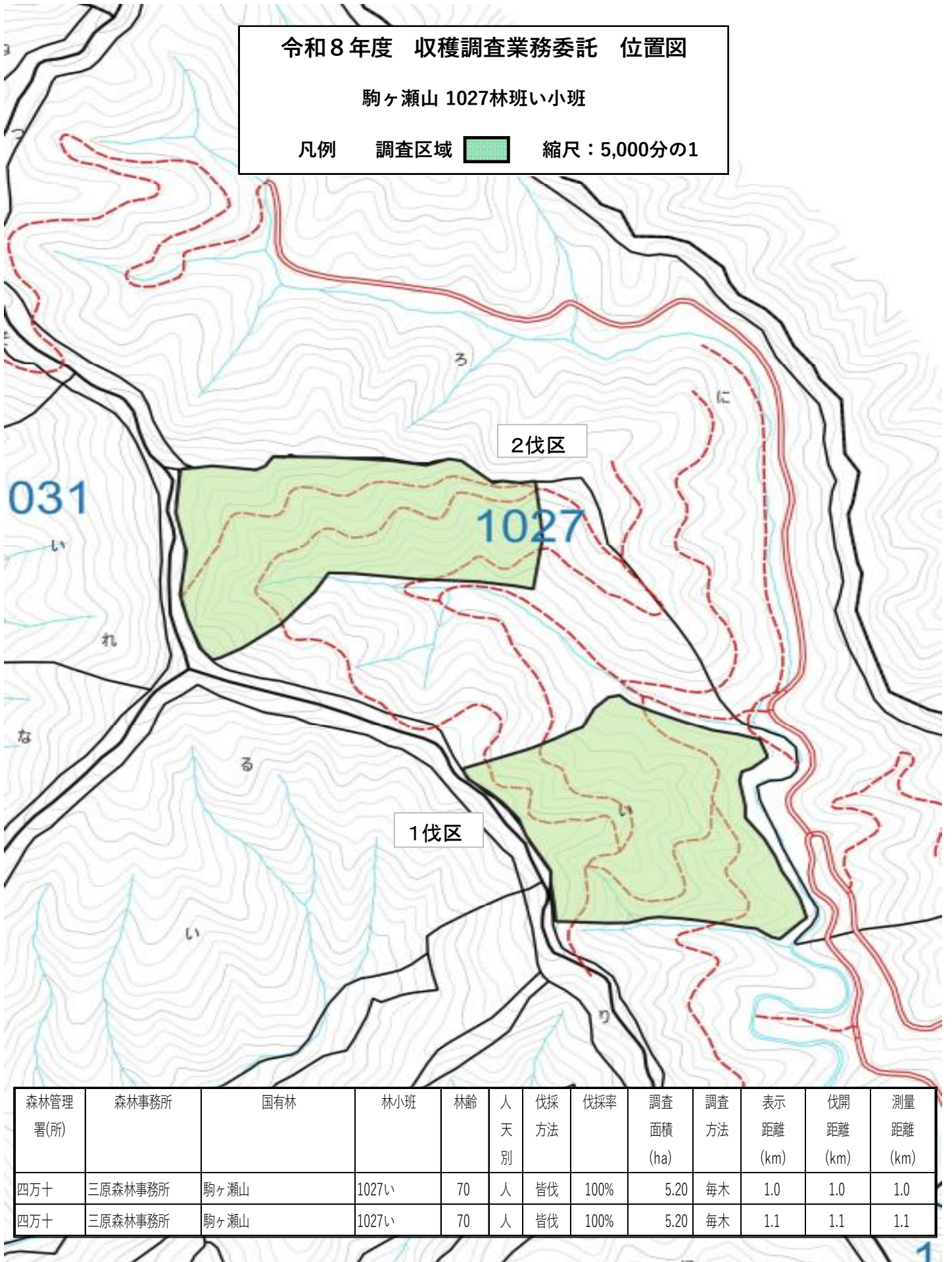


森林管理署(所)	森林事務所	国有林	林小班	林齢	人天別	伐採方法	伐採率	調査面積 (ha)	調査方法	表示距離 (km)	伐開距離 (km)	測量距離 (km)
四万十	三原森林事務所	駒ヶ瀬山	1027い	70	人	皆伐	100%	5.20	毎木	1.0	1.0	1.0
四万十	三原森林事務所	駒ヶ瀬山	1027い	70	人	皆伐	100%	5.20	毎木	1.1	1.1	1.1

令和8年度 収穫調査業務委託 位置図

駒ヶ瀬山 1027林班い小班

凡例 調査区域  縮尺：5,000分の1

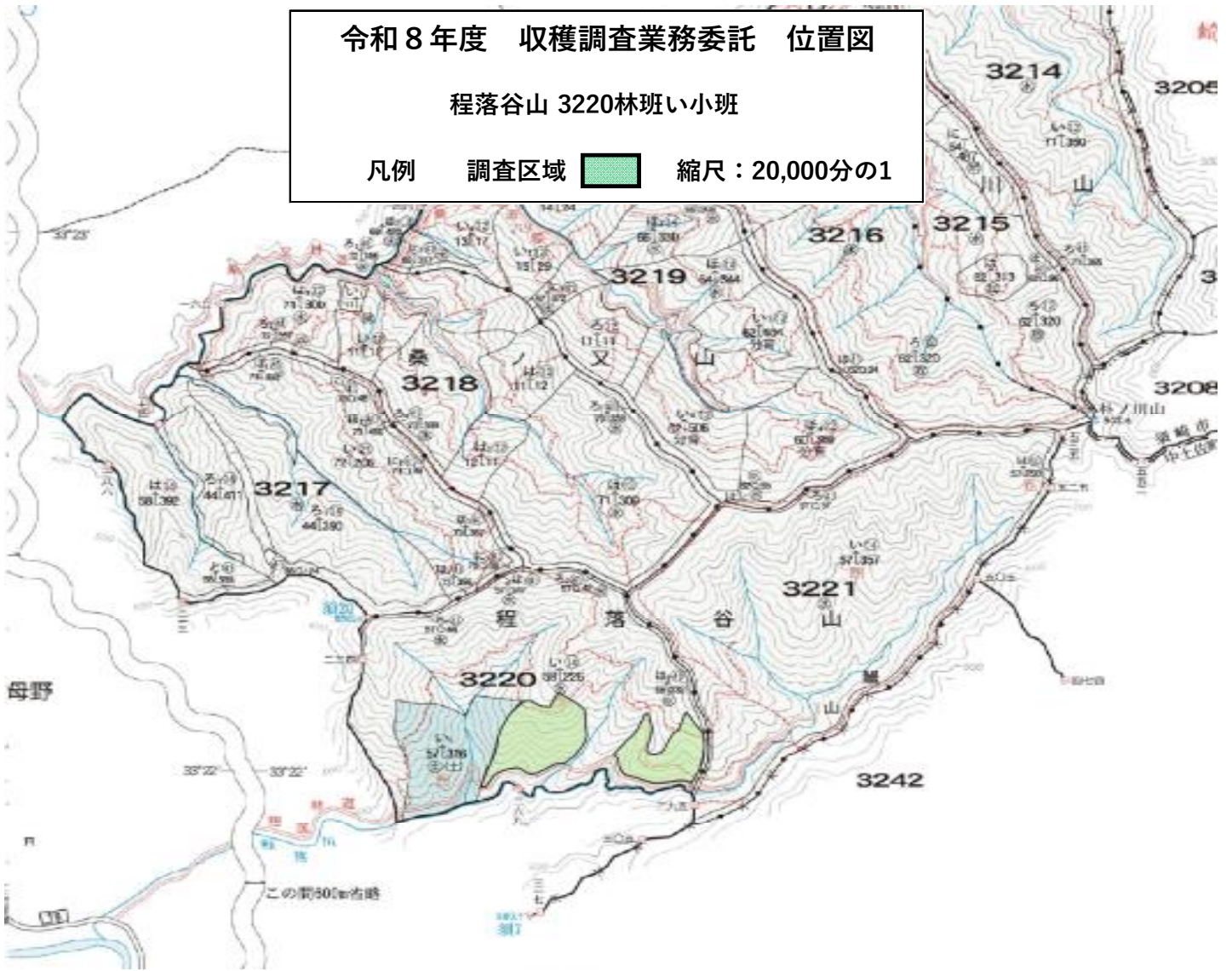


森林管理 署(所)	森林事務所	国有林	林小班	林齢	人 天 別	伐採 方法	伐採率	調査 面積 (ha)	調査 方法	表示 距離 (km)	伐開 距離 (km)	測量 距離 (km)
四万十	三原森林事務所	駒ヶ瀬山	1027い	70	人	皆伐	100%	5.20	毎木	1.0	1.0	1.0
四万十	三原森林事務所	駒ヶ瀬山	1027い	70	人	皆伐	100%	5.20	毎木	1.1	1.1	1.1

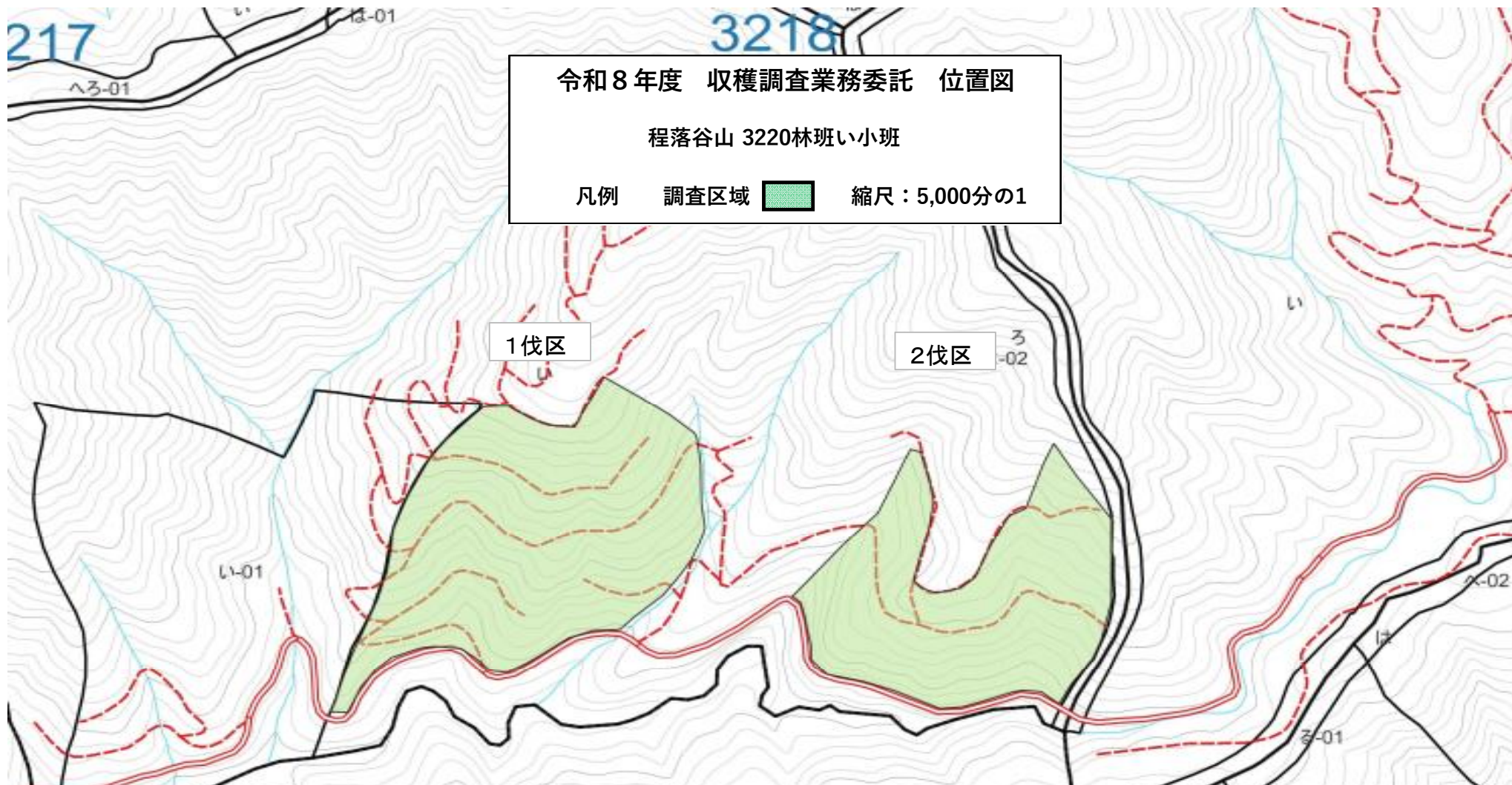
令和8年度 収穫調査業務委託 位置図

程落谷山 3220林班い小班

凡例 調査区域  縮尺：20,000分の1



森林管理 署(所)	森林事務所	国有林	林小班	林齢	人 天 別	伐採 方法	伐採率	調査 面積 (ha)	調査 方法	表示 距離 (km)	伐開 距離 (km)	測量 距離 (km)
四万十	奈路森林事務所	程落谷山	3220い	64	人	皆伐	100%	5.70	毎木	1.1	1.1	1.1
四万十	奈路森林事務所	程落谷山	3220い	64	人	皆伐	100%	4.00	毎木	1.1	1.1	1.1



森林管理 署(所)	森林事務所	国有林	林小班	林齢	人 天 別	伐採 方法	伐採率	調査 面積 (ha)	調査 方法	表示 距離 (km)	伐開 距離 (km)	測量 距離 (km)
四万十	奈路森林事務所	程落谷山	3220い	64	人	皆伐	100%	5.70	毎木	1.1	1.1	1.1
四万十	奈路森林事務所	程落谷山	3220い	64	人	皆伐	100%	4.00	毎木	1.1	1.1	1.1