



令和8年度 立入制限区域図(愛媛森林管理署④) (4月更新)

第六次国有林野施業実施計画図

愛媛森林管理署

4 葉 の 内 2

令 和 元 年 度 樹 立

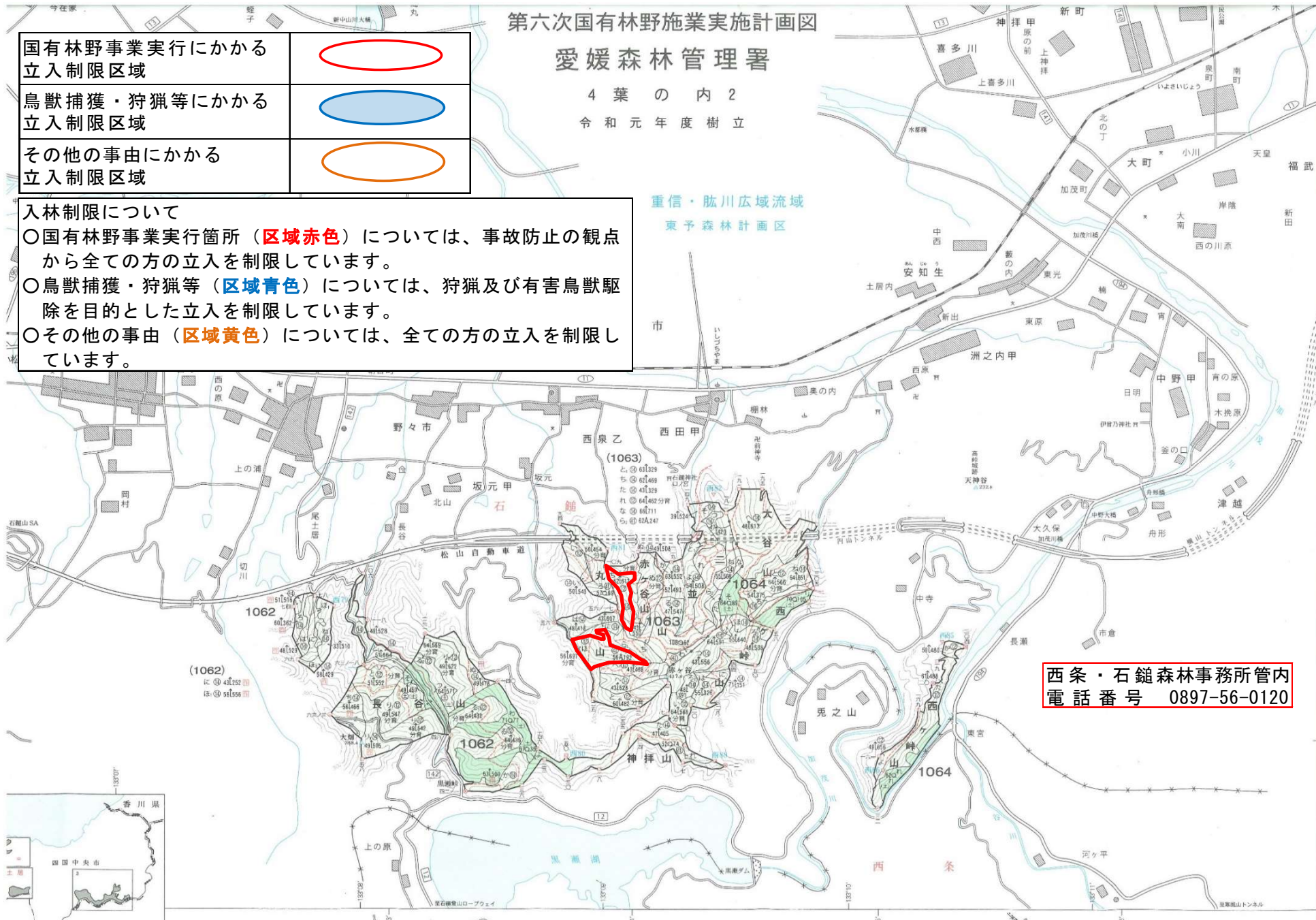
国有林野事業実行にかかる 立入制限区域	
鳥獣捕獲・狩猟等にかかる 立入制限区域	
その他の事由にかかる 立入制限区域	

入林制限について

- 国有林野事業実行箇所(区域赤色)については、事故防止の観点から全ての方の立入を制限しています。
- 鳥獣捕獲・狩猟等(区域青色)については、狩猟及び有害鳥獣駆除を目的とした立入を制限しています。
- その他の事由(区域黄色)については、全ての方の立入を制限しています。

重信・肱川広域流域

東予森林計画区



西条・石鎚森林事務所管内
電話番号 0897-56-0120

