


状況記録写真

(様式6)

区分	自主
----	----

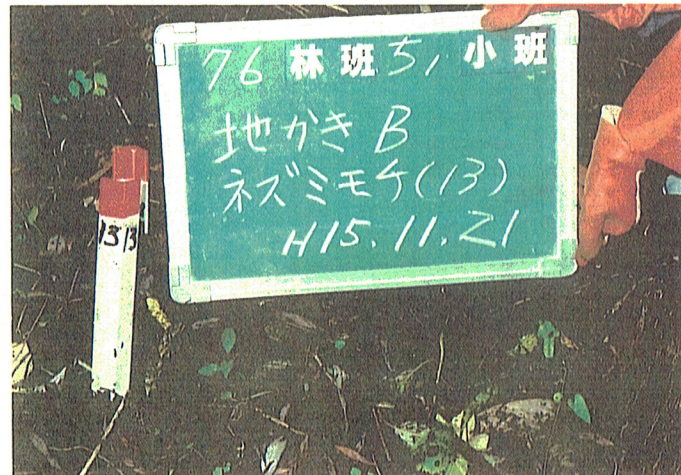
森林技術センター



地かき区 B ネズミモク (14) H15. 11/21



地かき区 B タブキ (16) H15. 11/21



地かき区 B ネズミモク (13) H15. 11/21



地かき区 B H15. 11/21 撮影

状況記録写真

区分	自主
----	----

森林技術センター

(様式6)



地かき区 C ムラサキシキブ (12) H15.11.21



地かき区 C H15.11.21



地かき区 C H15.11.21



地かき区 C H15.11.21

状況記録写真

区分

自主

森林技術センター

(様式6)



ぼう芽区A ヒサカキ(18.24.19) H15.11/21

ぼう芽区A ヒサカキ(20) H15.11/21

ぼう芽区A H15.11/21



ぼう芽区A ヒサカキ(13.14) H15.11/21

ぼう芽区A
ヒサカキ(28)
H15.11/21

ぼう芽区A H15.11/21

状況記録写真


(様式6)

区分	自主
----	----

森林技術センター



ぼう茸区 B フサギ (11.20) H15. 11/21



ぼう茸区 B H15. 11/21



ぼう茸区 B
キハダ (33)
H15. 11/21



ぼう茸区 B H15. 11/21

状況記録写真

区分 自主

森林技術センター

(様式6)



ぼう菜区 C イイギリ (18.92) H15.11.21



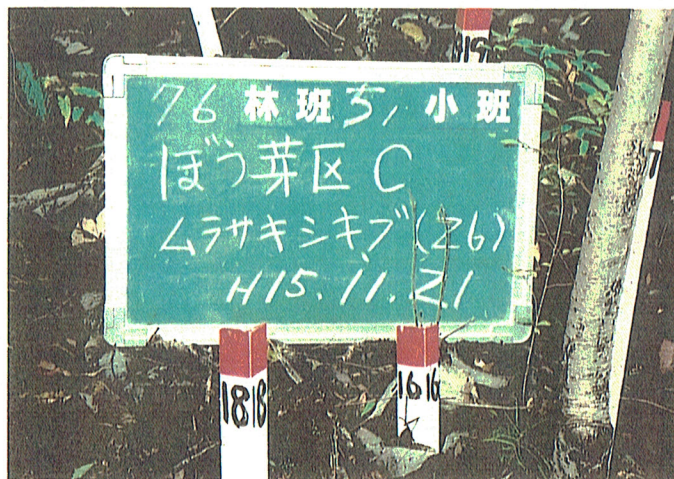
ぼう菜区 C タブキ (34) H15.11.21



ぼう菜区 C
カナクギノキ
(19.27)
H15.11.21



ぼう菜区 C
イイギリ (18.92)
H15.11.21



ぼう菜区 C ムラサキシキブ (26) H15.11.21



ぼう菜区 C アカマツ (16) H15.11.21