

令和3年9月2日
林 野 庁
九州森林管理局

令和3年8月豪雨（8月11日から）に伴う森林被害等調査について
（ヘリコプター調査）

九州森林管理局では、記録的な大雨に伴う森林被害の状況を把握するため、関係県と連携してヘリコプターによる調査を実施しましたので、概要をお知らせします。

記

- 1 調査日及び場所 令和3年8月27日（金） 長崎県（対馬を除く）
8月28日（土） 鹿児島県、熊本県、宮崎県
8月30日（月） 大分県、長崎県（対馬）
- 2 調査結果 別添のとおり
今回のヘリ調査では、長崎県で新たな崩壊地が確認されました。
今後は確認された崩壊地を含め、地上からの調査を実施する予定です。



【問い合わせ先】

林野庁九州森林管理局

計画保全部 治山課

担当者：治山課長 富永雄二

課長補佐 井 勝吉

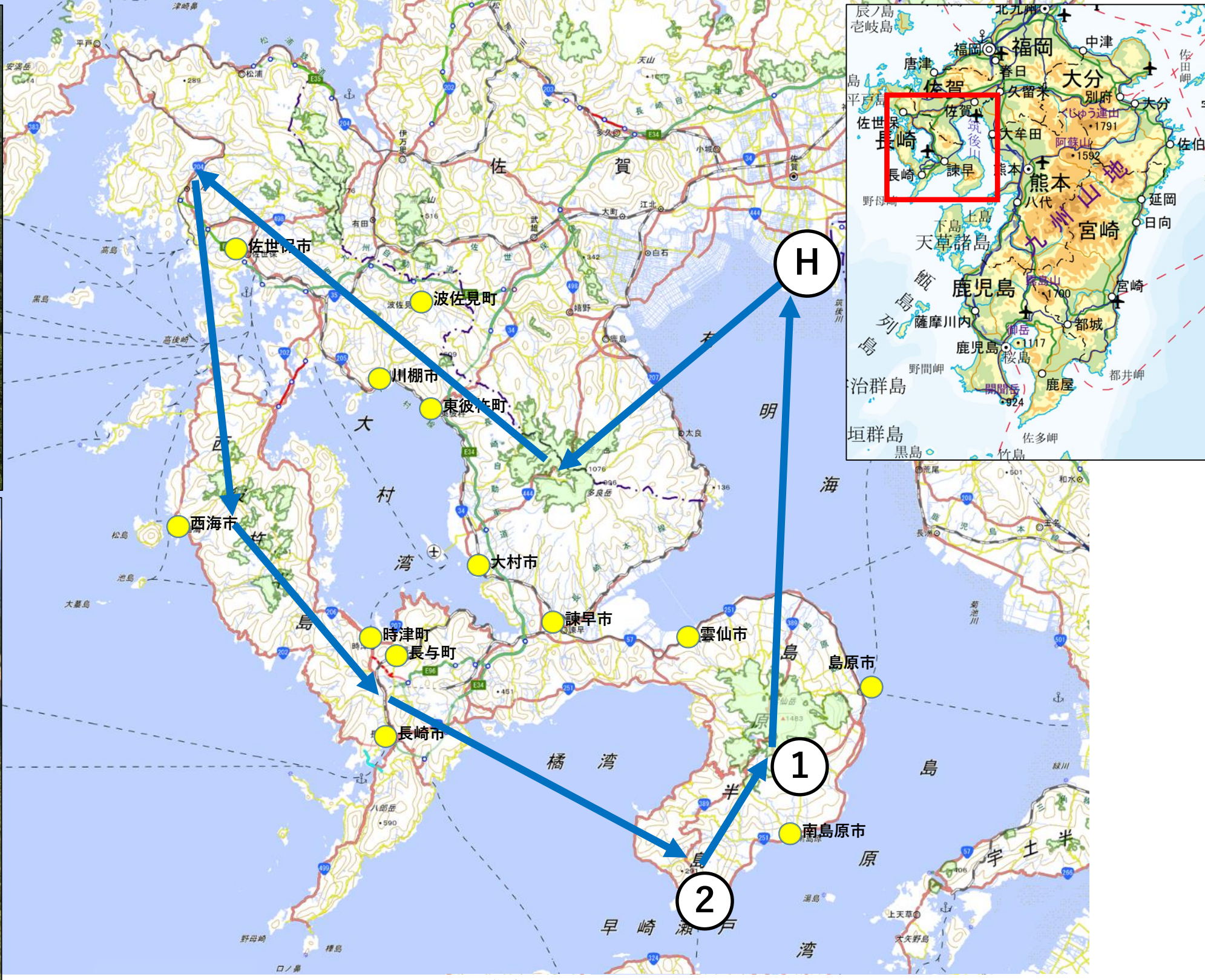


電 話：096-328-3631

F A X：096-326-7061

令和3年8月豪雨（8月11日から）に伴う森林被害調査結果 【長崎県】

林野庁
九州森林管理局

- ・調査日：令和3年8月27日（金）
- ・調査範囲：長崎県の一部
- ・調査概要：調査飛行範囲の中で、新たな崩壊地を確認しました。

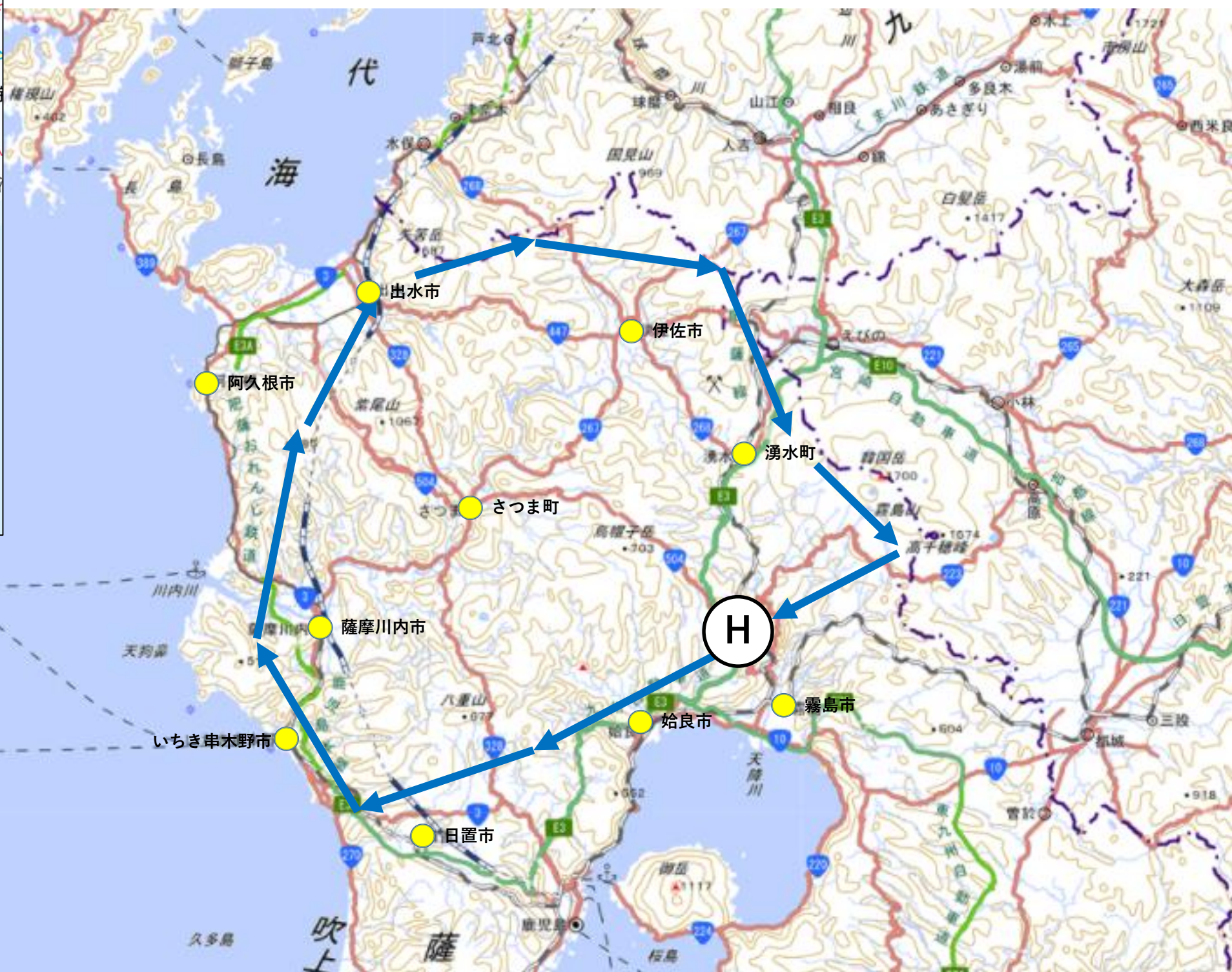


※国土地理院地図を利用して作成

令和3年8月豪雨（8月11日から）に伴う森林被害調査結果 【鹿児島県】

林野庁
九州森林管理局

- ・調査日：令和3年8月28日（土）
- ・調査範囲：鹿児島県の一部
- ・調査概要：調査飛行範囲の中で、新たな崩壊地は確認されませんでした。



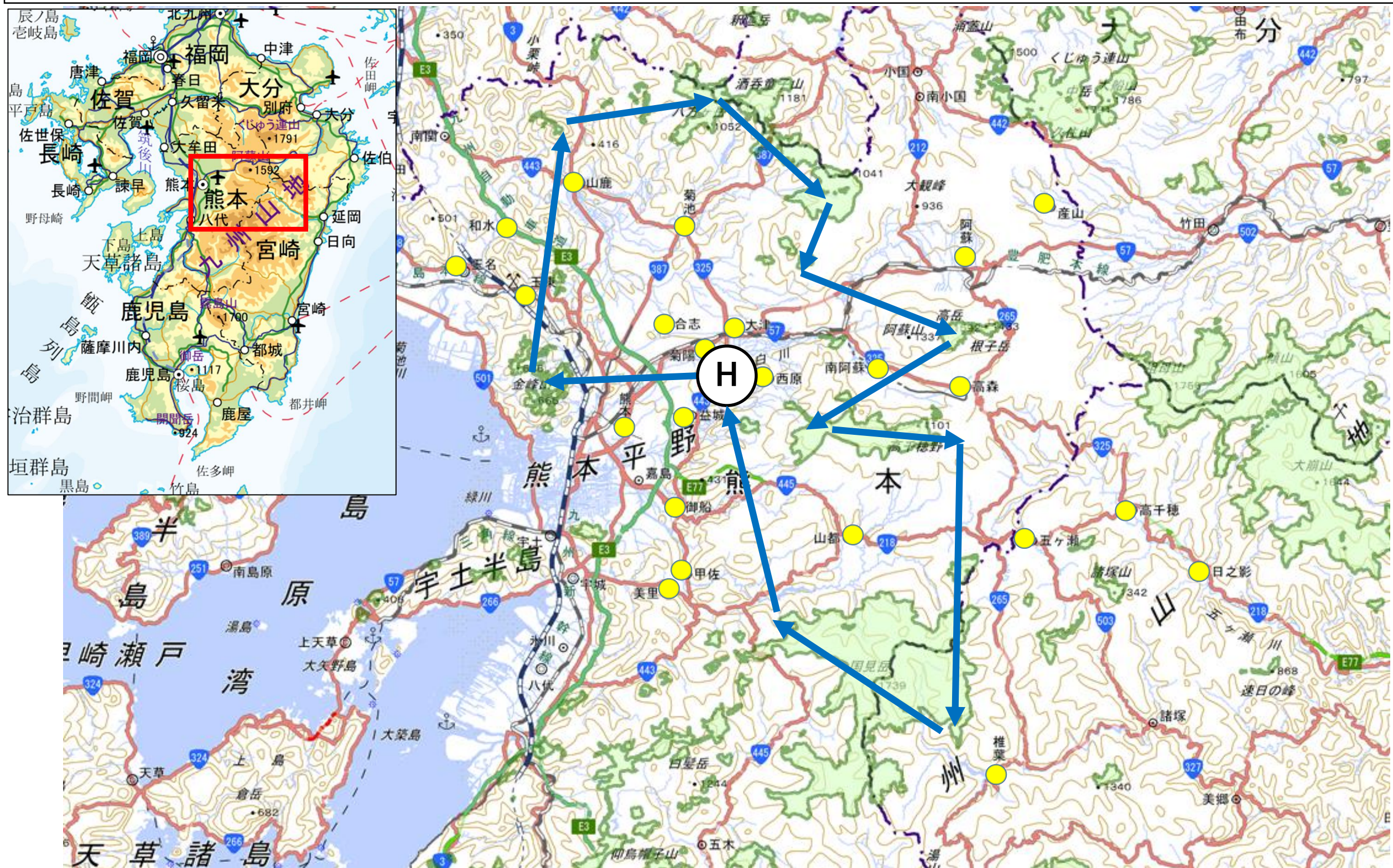
※国土地理院地図を利用して作成

令和3年8月豪雨（8月11日から）に伴う森林被害調査結果

【熊本県・宮崎県】

林野庁
九州森林管理局

- ・調査日：令和3年8月28日（土）
- ・調査範囲：熊本県北部、宮崎県の一部
- ・調査概要：調査飛行範囲の中で、新たな崩壊地は確認されませんでした。

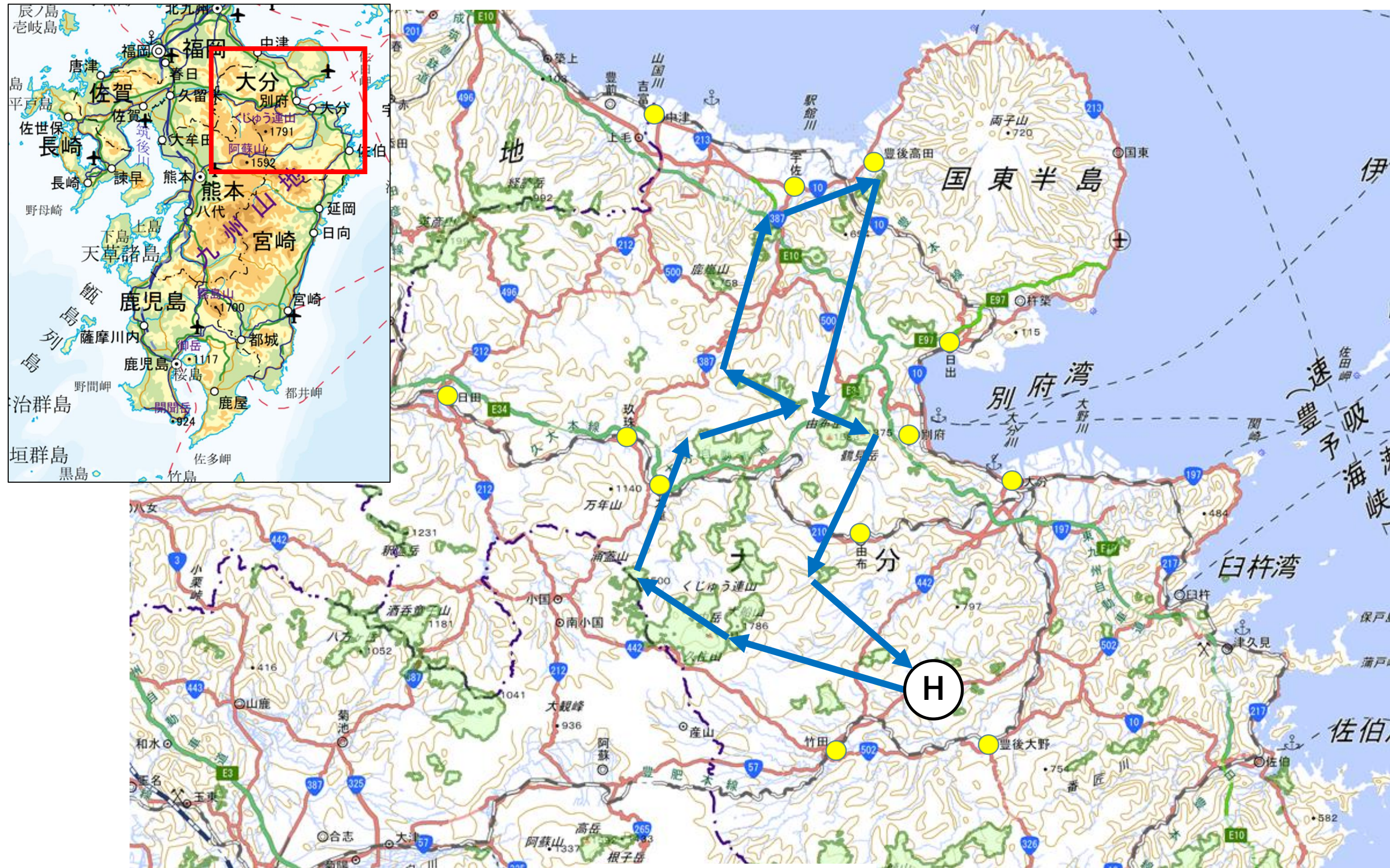


※国土地理院地図を利用して作成

令和3年8月豪雨（8月11日から）に伴う森林被害調査結果 【大分県】

林 野 庁
九州森林管理局

- ・ 調査日：令和3年8月30日（月）
- ・ 調査範囲：大分県の一部
- ・ 調査概要：調査飛行範囲の中で、新たな崩壊地は確認されませんでした。

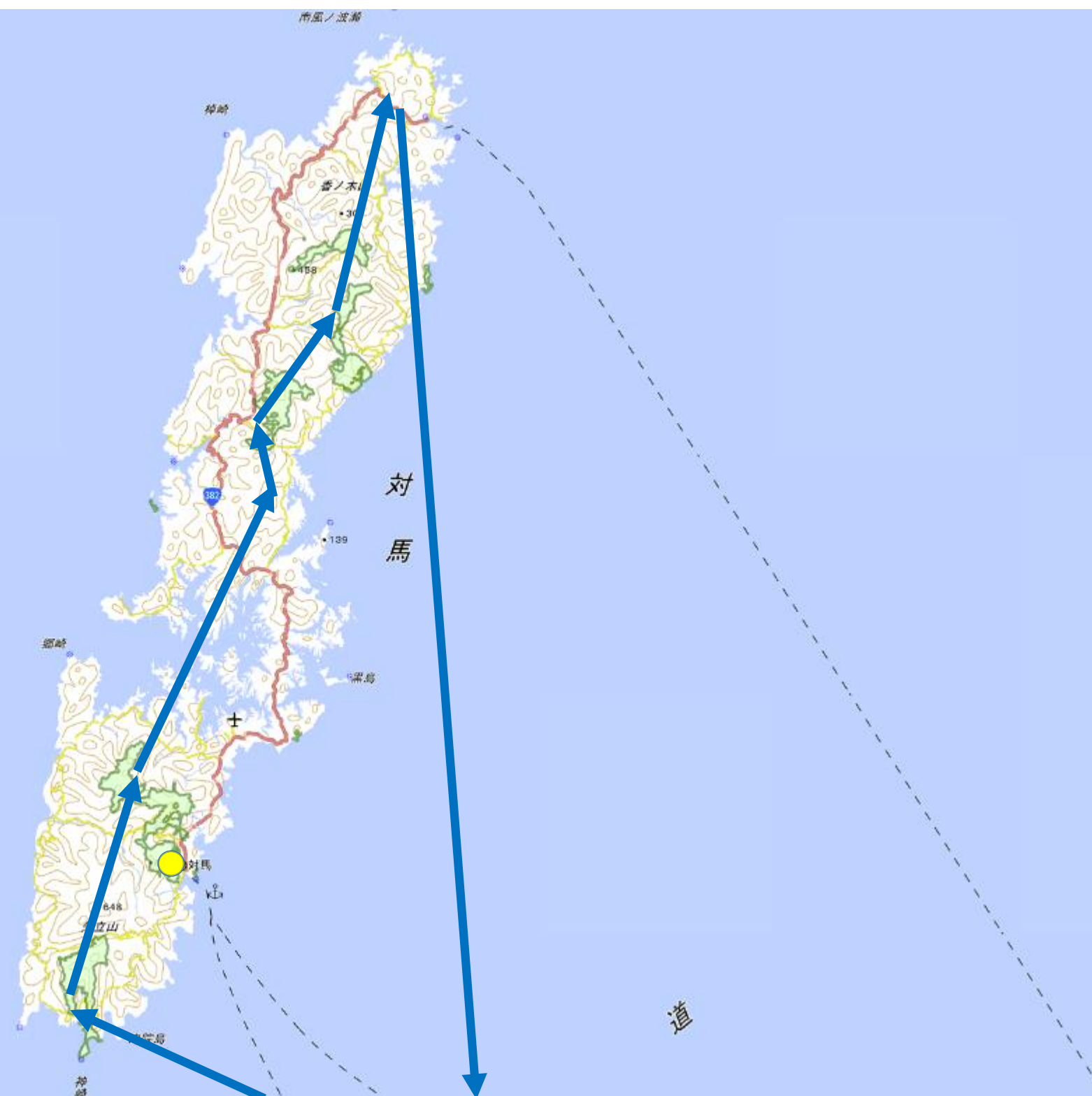


※国土地理院地図を利用して作成

令和3年8月豪雨（8月11日から）に伴う森林被害調査結果 【長崎県】

林野庁
九州森林管理局

- ・調査日：令和3年8月30日（月）
- ・調査範囲：長崎県対馬
- ・調査概要：調査飛行範囲の中で、新たな崩壊地は確認されませんでした。



※国土地理院地図を利用して作成