

別 表

令和6年度 分収造林公募箇所一覧表

所 在 地				森林 管理署等	面積(ha)	公募内外	機能類型	保安林関係		伐採面積 の制限	森林管理署等の住所及び電話番号
都道府県	市町村	国有林	林小班					内外	植栽指定		
長崎	島原市	大野温泉岳	73 ほ	長崎	6.08	内	水源涵養タイプ	外	植栽指定なし	制限あり	長崎県諫早市栗面町804-1 TEL:0957-41-6911
熊本	葦北郡芦北町	丸山	1445 ほ	熊本南部	5.85	内	水源涵養タイプ	内	植栽指定あり	制限なし	熊本県人吉市西間上町2607-1 TEL:0966-23-3311
計					11.93	2					

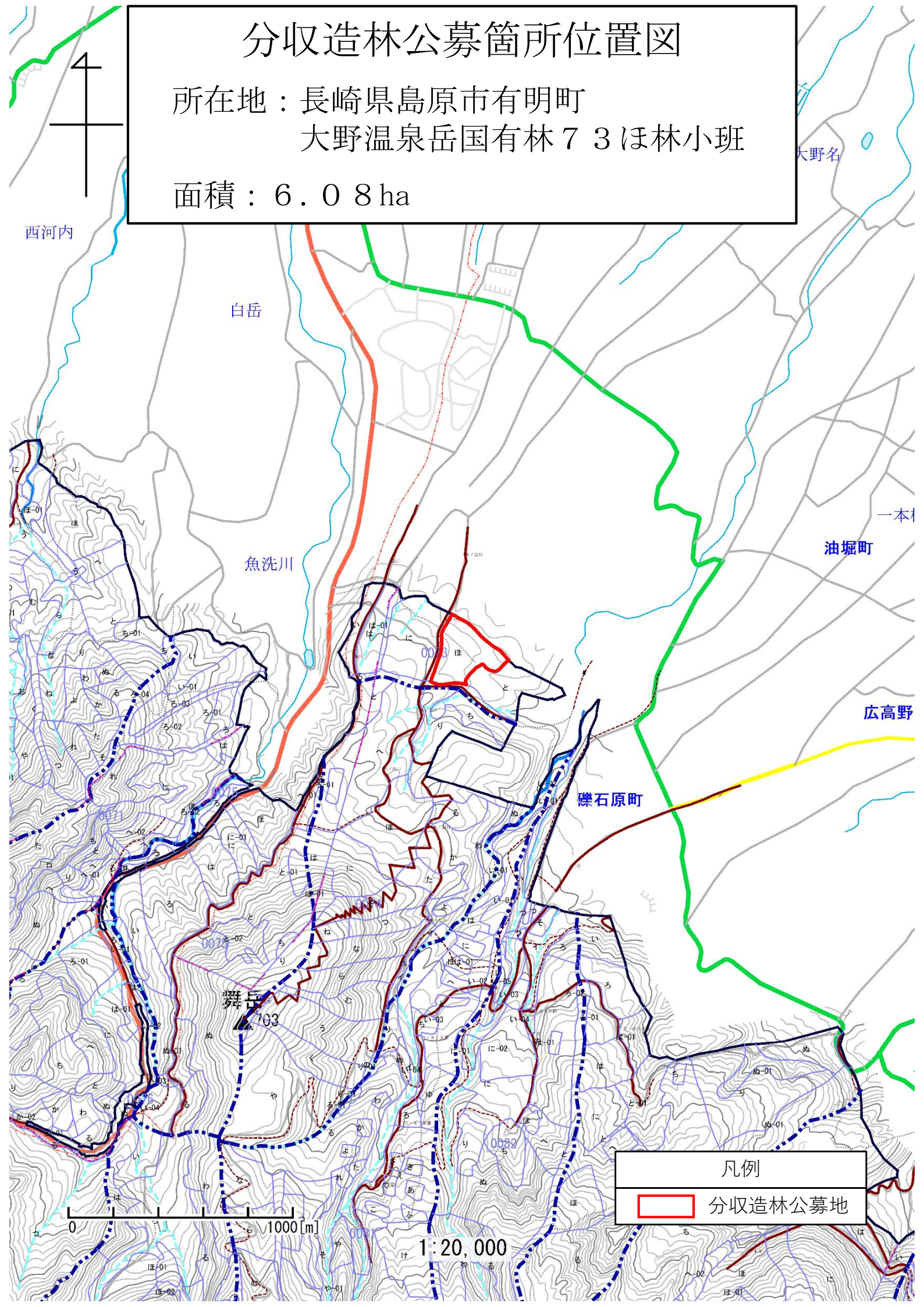
注) 伐採面積の制限有の箇所については、国有林野地域管理経営計画及び管理経営の指針に基づき、1回当たりの伐採面積がおおむね5ha以下(連続する場合は、15年以上の期間を設けると)となるよう、分収造林契約書に主伐期を入れた造林計画書と伐採計画を盛り込んだ図面を添付していただくことが条件となります。

分収造林公募箇所位置図

所在地：長崎県島原市有明町

大野温泉岳国有林 7 3 ほ林小班

面積：6.08 ha



凡例



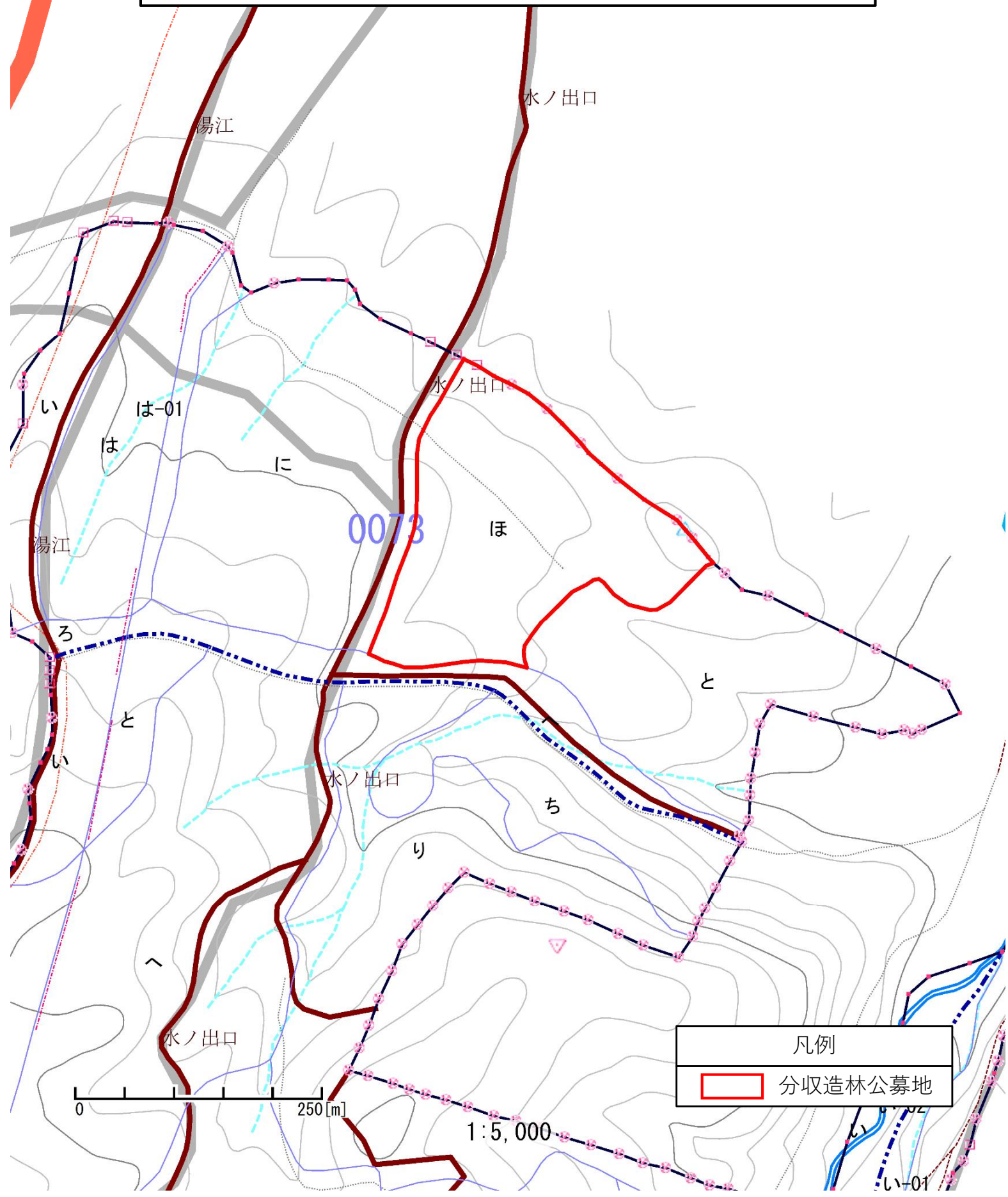
分収造林公募地

分収造林公募箇所位置図

所在地：長崎県島原市有明町

大野温泉岳国有林 7 3 ほ林小班

面積：6.08 ha

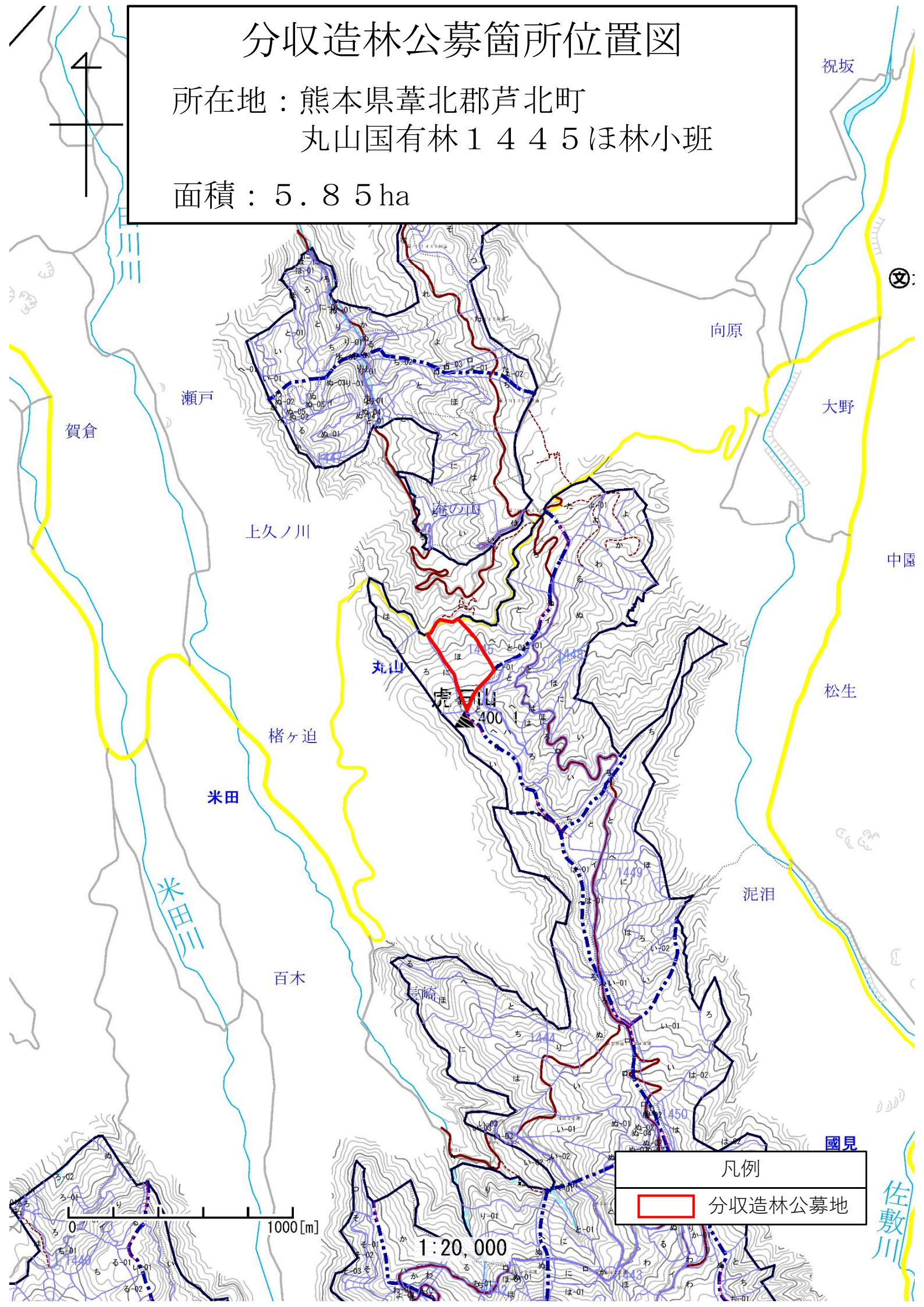


分収造林公募箇所位置図

所在地：熊本県葦北郡芦北町

丸山国有林 1 4 4 5 ほか林小班

面積：5.85ha



凡例



分収造林公募地

分収造林公募箇所位置図

所在地：熊本県葦北郡芦北町

丸山国有林 1 4 4 5 ほ林小班

面積：5.85 ha

