

国有林野の管理経営に関する法律（昭和26年法律第246号）第8条の6第1項の規定に基づき以下のとおり樹木採取区として指定したので、同条第2項前段の規定に基づき、公示する。

令和3年9月30日
九州森林管理局長

- 1 樹木採取区の名称
九州1球磨川樹木採取区

- 2 樹木採取区の所在地
別紙1及び別紙2のとおり

- 3 樹木採取区の面積
区域面積：190.03ha
採取可能面積：170.58ha
備考：面積は森林調査簿（平成29年3月31日時点）の小班面積及びGPS
（令和2年10月時点）の計測による

- 4 樹木採取区の区域図及び樹木採取区の区域位置図
別紙2のとおり

九州 1 球磨川樹木採取区の所在地

九州 1 球磨川樹木採取区の所在地は、以下の樹木採取区区域一覧表に示すとおりとする。

樹木採取区区域一覧表

都道府県名、市町村名、国有林野名等	区域番号	所在地	備 考		
			林班	小班	その他
熊本県人吉市大畑国有林	区域 1	区域位置図及び区域図のとおり	59	ち（一部）	区域位置図及び区域図のとおり
	区域 2		59	ち（一部）	区域位置図及び区域図のとおり
	区域 3		59	ち（一部）	区域位置図及び区域図のとおり
	区域 4		59	る（一部）	区域位置図及び区域図のとおり
	区域 5		59	る（一部）	区域位置図及び区域図のとおり
	区域 6		59	か1（一部）	区域位置図及び区域図のとおり
熊本県人吉市西浦国有林	区域 7		12	ほ（一部）	区域位置図及び区域図のとおり
熊本県人吉市高仁田国有林	区域 8		22	ほ（一部）	区域位置図及び区域図のとおり
	区域 9		22	へ（一部）	区域位置図及び区域図のとおり
	区域 10		22	と（一部）	区域位置図及び区域図のとおり
	区域 11		22	と（一部）	区域位置図及び区域図のとおり
	区域 12		22	よ（一部）	区域位置図及び区域図のとおり
熊本県葦北郡芦北町国見国有林	区域 13		1455	い（一部）	区域位置図及び区域図のとおり
			1455	い1	
	区域 14		1456	ち（一部）	区域位置図及び区域図のとおり
	区域 15		1456	ち（一部）	区域位置図及び区域図のとおり
	区域 16		1456	わ（一部）	区域位置図及び区域図のとおり
熊本県水俣市木折平国有林			1456	わ1（一部）	区域位置図及び区域図のとおり
			1456	わ2	
	区域 17		1427	と（一部）	区域位置図及び区域図のとおり
	区域 18		1427	ぬ（一部）	区域位置図及び区域図のとおり
		1428	に（一部）	区域位置図及び区域図のとおり	
		1428	ほ（一部）	区域位置図及び区域図のとおり	
熊本県葦北郡芦北町国見国有林			1428	へ	
			1455	ろ	
	区域 19		1455	は（一部）	区域位置図及び区域図のとおり
熊本県水俣市木折平国有林	区域 20		1425	に（一部）	区域位置図及び区域図のとおり
	区域 21		1425	に（一部）	区域位置図及び区域図のとおり
	区域 22		1425	に（一部）	区域位置図及び区域図のとおり
	区域 23		1426	ろ（一部）	区域位置図及び区域図のとおり
			1426	ほ（一部）	区域位置図及び区域図のとおり
	区域 24		1426	ち（一部）	区域位置図及び区域図のとおり
			1426	ぬ（一部）	区域位置図及び区域図のとおり
			1427	へ	
区域 25			1427	と（一部）	区域位置図及び区域図のとおり
熊本県人吉市高仁田国有林			1427	ち（一部）	区域位置図及び区域図のとおり
	区域 26		8	へ（一部）	区域位置図及び区域図のとおり
	区域 27		8	へ（一部）	区域位置図及び区域図のとおり
	区域 28		8	と（一部）	区域位置図及び区域図のとおり
	区域 29		8	と（一部）	区域位置図及び区域図のとおり
熊本県人吉市間国有林			8	と（一部）	区域位置図及び区域図のとおり
	区域 30		30	ろ（一部）	区域位置図及び区域図のとおり
	区域 31		30	ろ（一部）	区域位置図及び区域図のとおり
熊本県球磨郡五木村下梶原国有林	区域 32		32	と	
	区域 33		2069	わ	
	区域 34		2069	か（一部）	区域位置図及び区域図のとおり
	区域 35		2069	た（一部）	区域位置図及び区域図のとおり
熊本県人吉市間大野国有林	区域 36		2069	れ（一部）	区域位置図及び区域図のとおり
	区域 37		42	に（一部）	区域位置図及び区域図のとおり
	区域 38		42	と（一部）	区域位置図及び区域図のとおり
熊本県人吉市大畑大野国有林	区域 39		42	ぬ（一部）	区域位置図及び区域図のとおり
	区域 40		42	ぬ（一部）	区域位置図及び区域図のとおり
	区域 41		42	わ（一部）	区域位置図及び区域図のとおり
	区域 42		42	わ（一部）	区域位置図及び区域図のとおり
	区域 43		15	に（一部）	区域位置図及び区域図のとおり
熊本県人吉市西浦国有林	区域 44		15	へ	
	区域 45		15	と（一部）	区域位置図及び区域図のとおり
	区域 46		15	と（一部）	区域位置図及び区域図のとおり
	区域 47		15	と1（一部）	区域位置図及び区域図のとおり

備考：林班名、小班名は平成29年3月31日時点のものであり、所在を特定しない。

九州1 球磨川樹木採取区 図面一覧表

図面番号	区 分	対象とする区域番号	備 考
1	区域位置図	区域1,2,3,4,5,6	20,000分の1図面
2		区域7,8,9	
3		区域10,11,12	
4		区域13,14,15,16	
5		区域17,18,19,20	
6		区域21,22,23,24,25	
7		区域26,27,28,29	
8		区域30,31,32	
9		区域33,34,35,36	
10		区域37,38,39,40,41,42	
11		区域43,44,45,46,47	
1	区域図	区域1,2,3,6	5,000分の1 図面
2		区域4,5	
3		区域7	
4		区域8,9	
5		区域10,11	
6		区域12	
7		区域13	
8		区域14,15,16	
9		区域17,18	
10		区域19,20	
11		区域21,22,23,24	
12		区域25	
13		区域26,27,28,29	
14		区域30,31,32	
15		区域33,34,35,36	
16		区域37,38	
17		区域39,40	
18		区域41,42	
19		区域43,44,45,46,47	

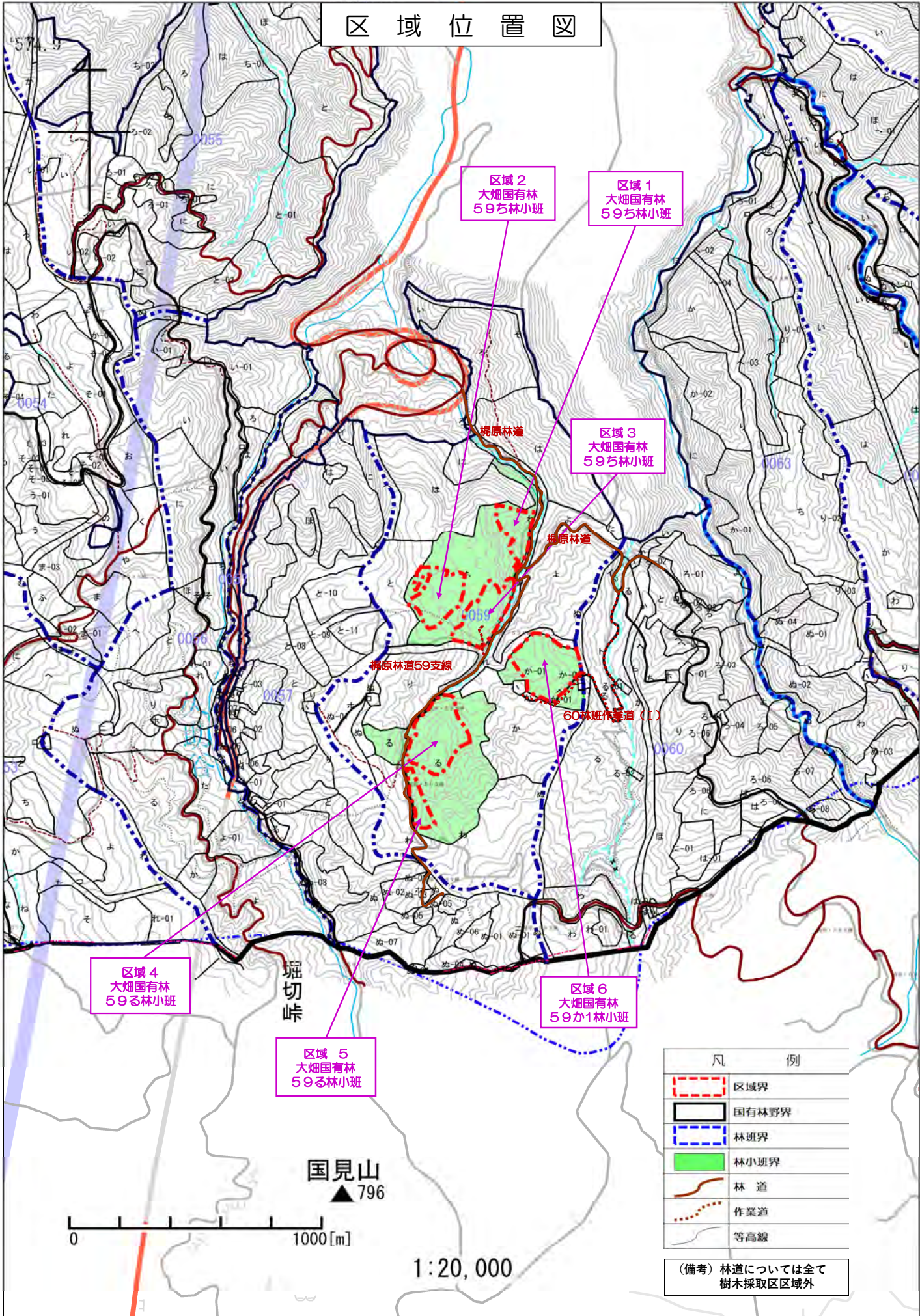
備考1：区域界の表示方法については、樹木採取権制度ガイドラインについて（令和2年4月1日付元林国第177号林野庁長官通知）で示された考え方に基づく。

備考2：区域界の表示方法Aについては、幅広テープで表示済み。なお、一部の林道等や風倒箇所との境についてはこれらを除く。

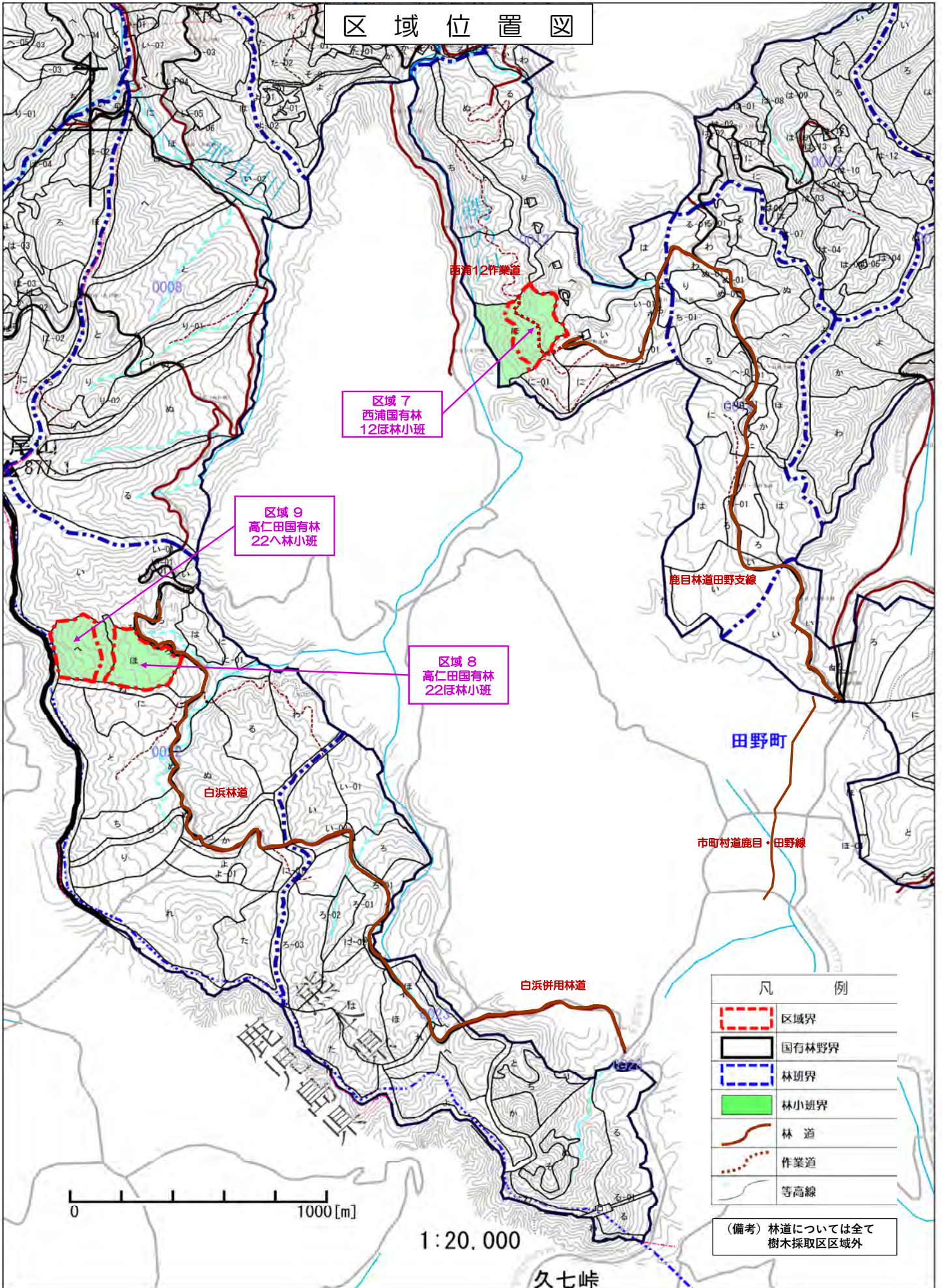
九州1 球磨川樹木採取区
区域位置図
(1 / 20, 000)

九州森林管理局

区域位置図



区域位置図



凡 例	
	区域界
	国有林野界
	林班界
	林小班界
	林 道
	作業道
	等高線

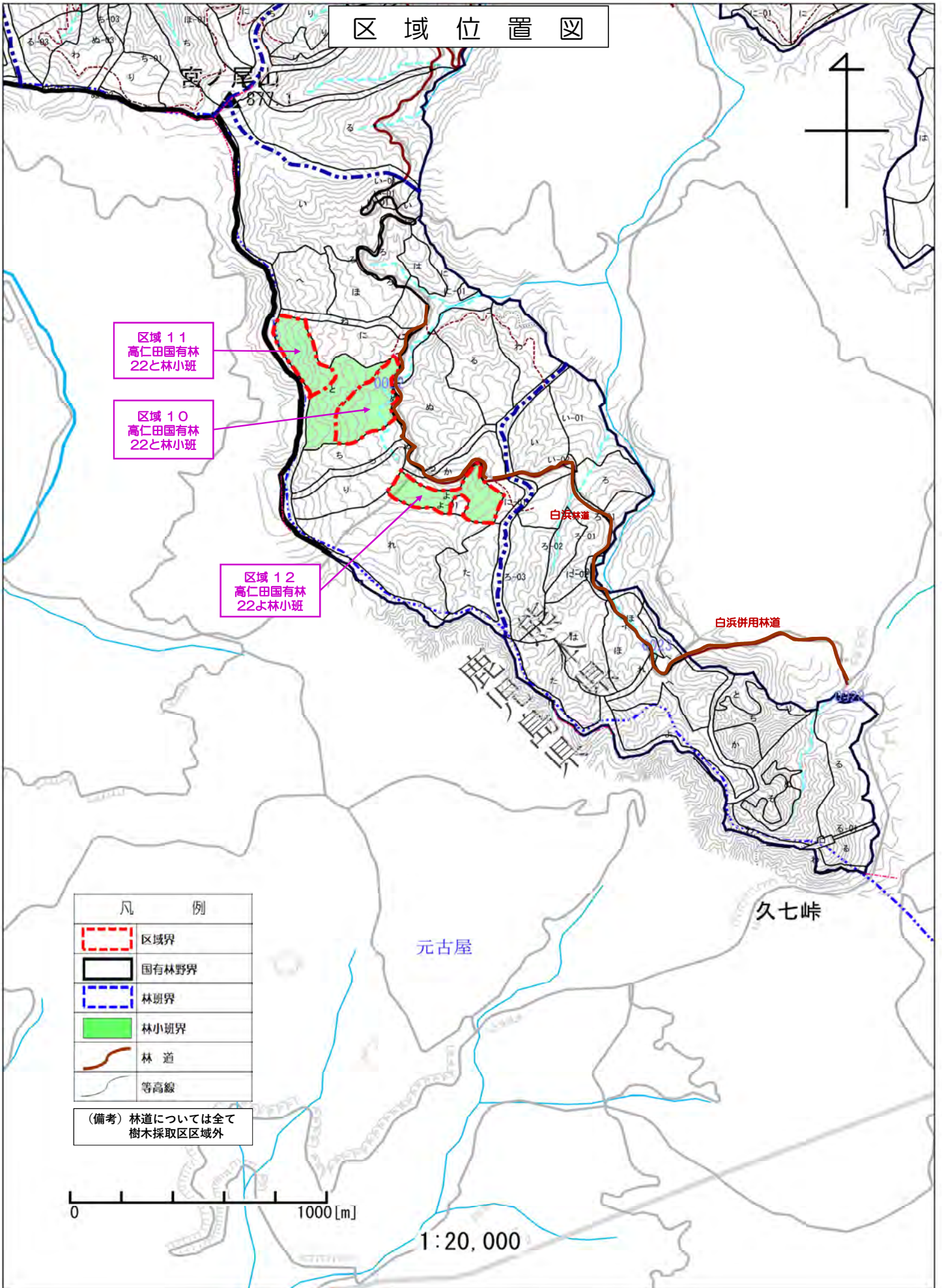
(備考) 林道については全て樹木採取区域外

0 1000 [m]

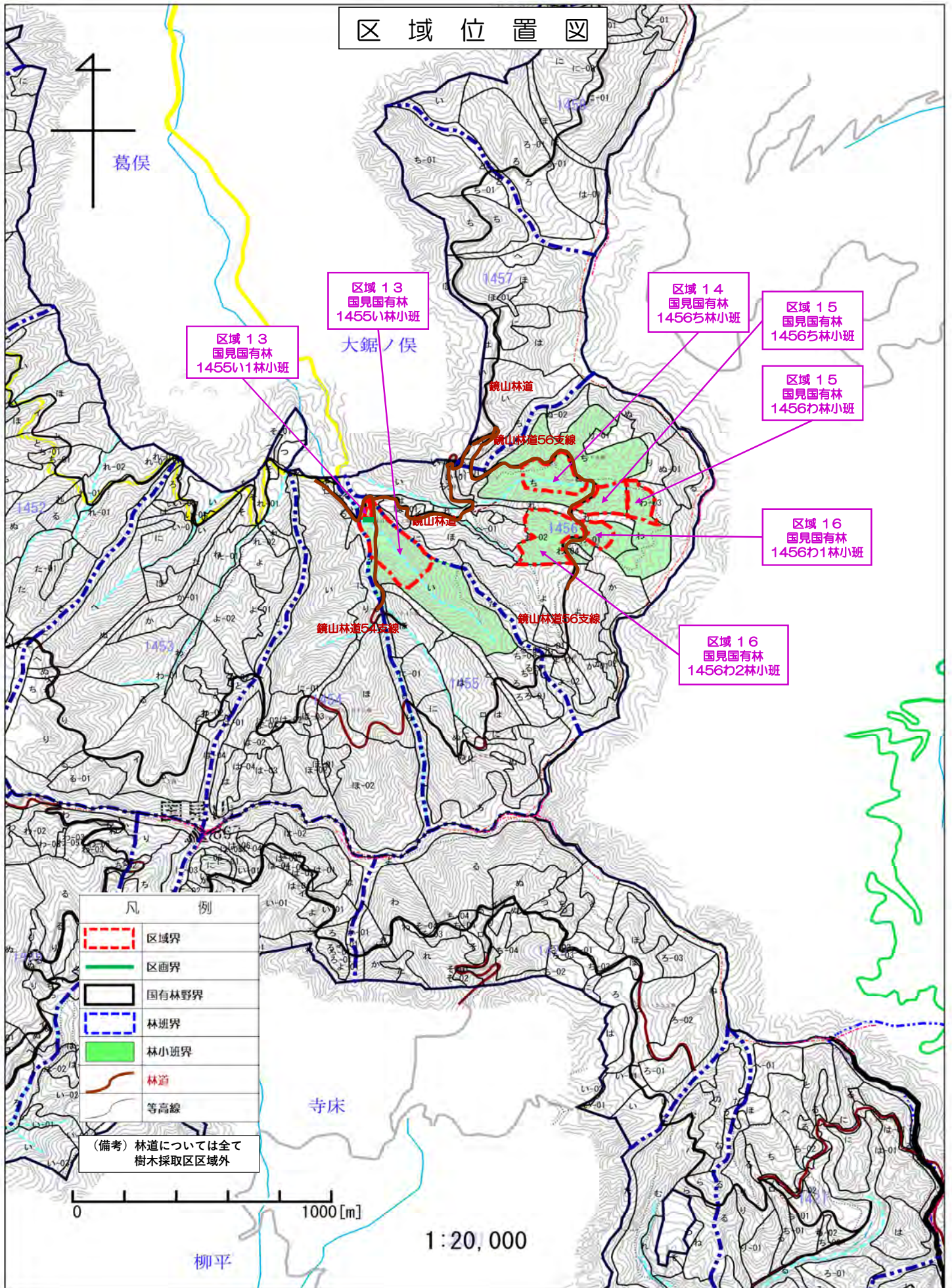
1 : 20,000

久七峠

区域位置図



区域位置図



区域 13
国見国有林
1455い1林小班

区域 13
国見国有林
1455い林小班

大鋸ノ俣

区域 14
国見国有林
1456ち林小班

区域 15
国見国有林
1456ち林小班

区域 15
国見国有林
1456わ林小班

区域 16
国見国有林
1456わ1林小班

区域 16
国見国有林
1456わ2林小班

凡 例	
	区域界
	区画界
	国有林野界
	林班界
	林小班界
	林道
	等高線

(備考) 林道については全て
樹木採取区区域外

0 1000[m]

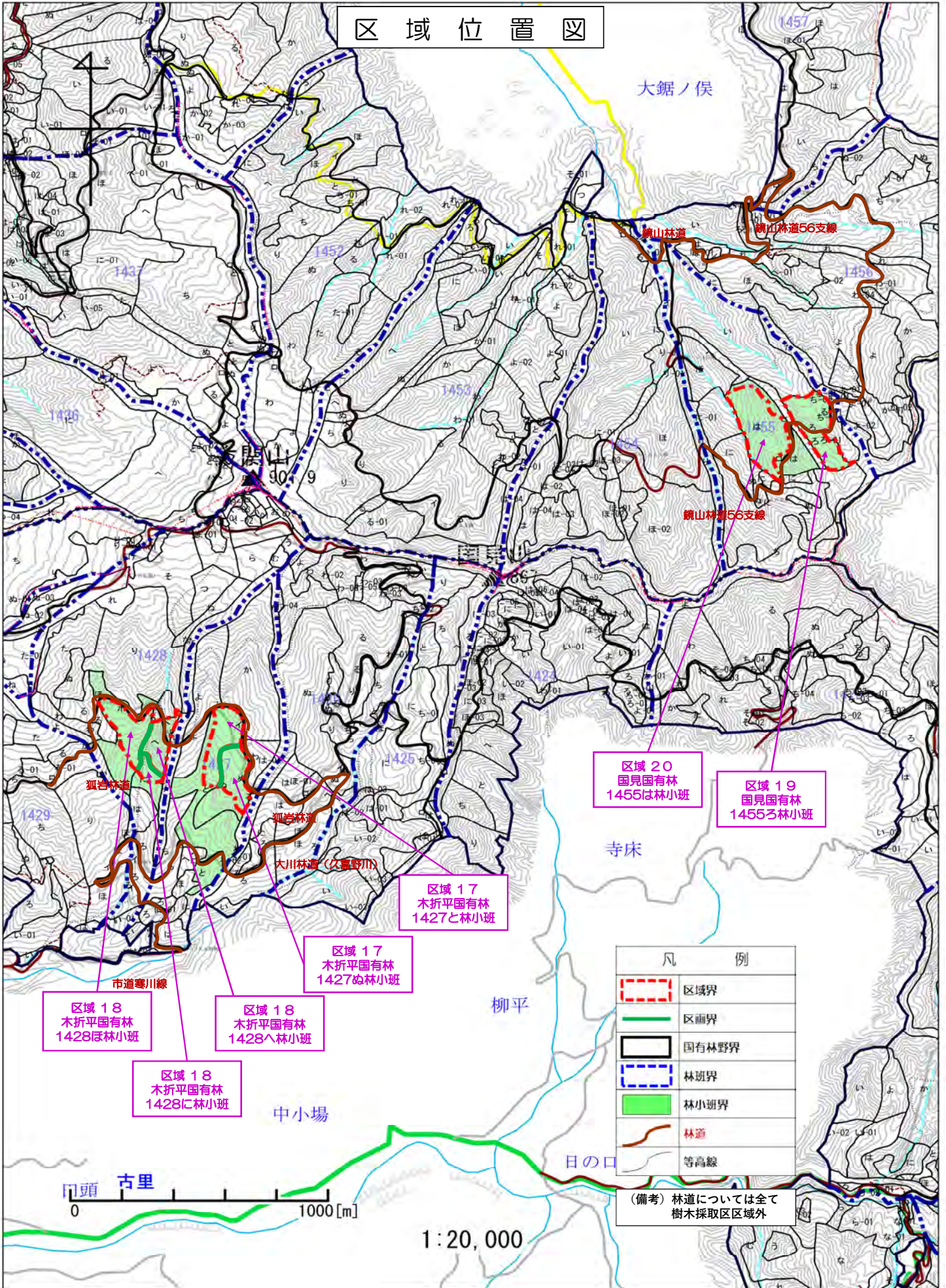
1:20,000

柳平

葛俣

寺床

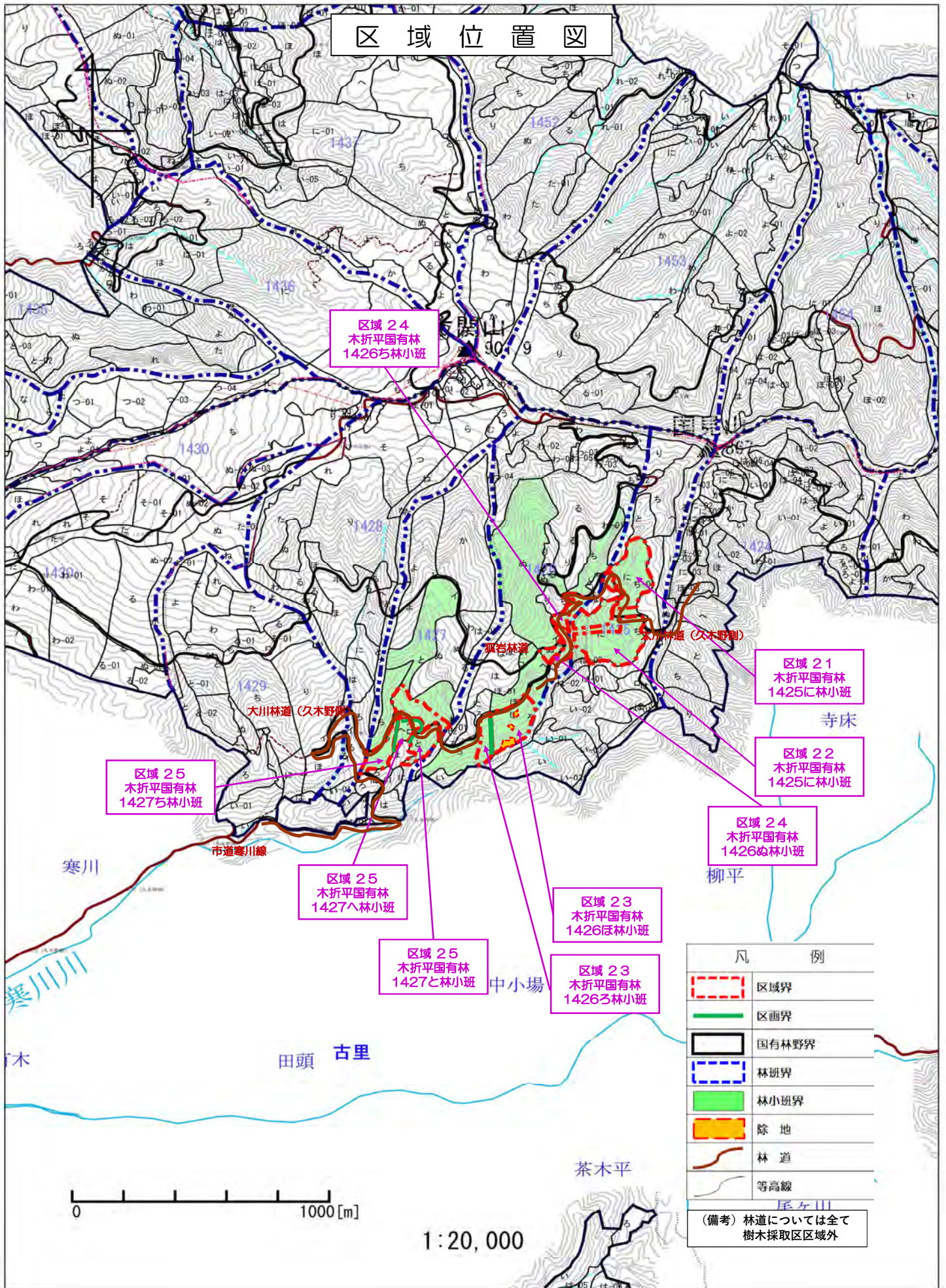
区域位置図



凡 例	
	区域界
	区画界
	国有林野界
	林班界
	林小班界
	林道
	等高線

(備考) 林道については全て
樹木採取区区域外

区域位置図

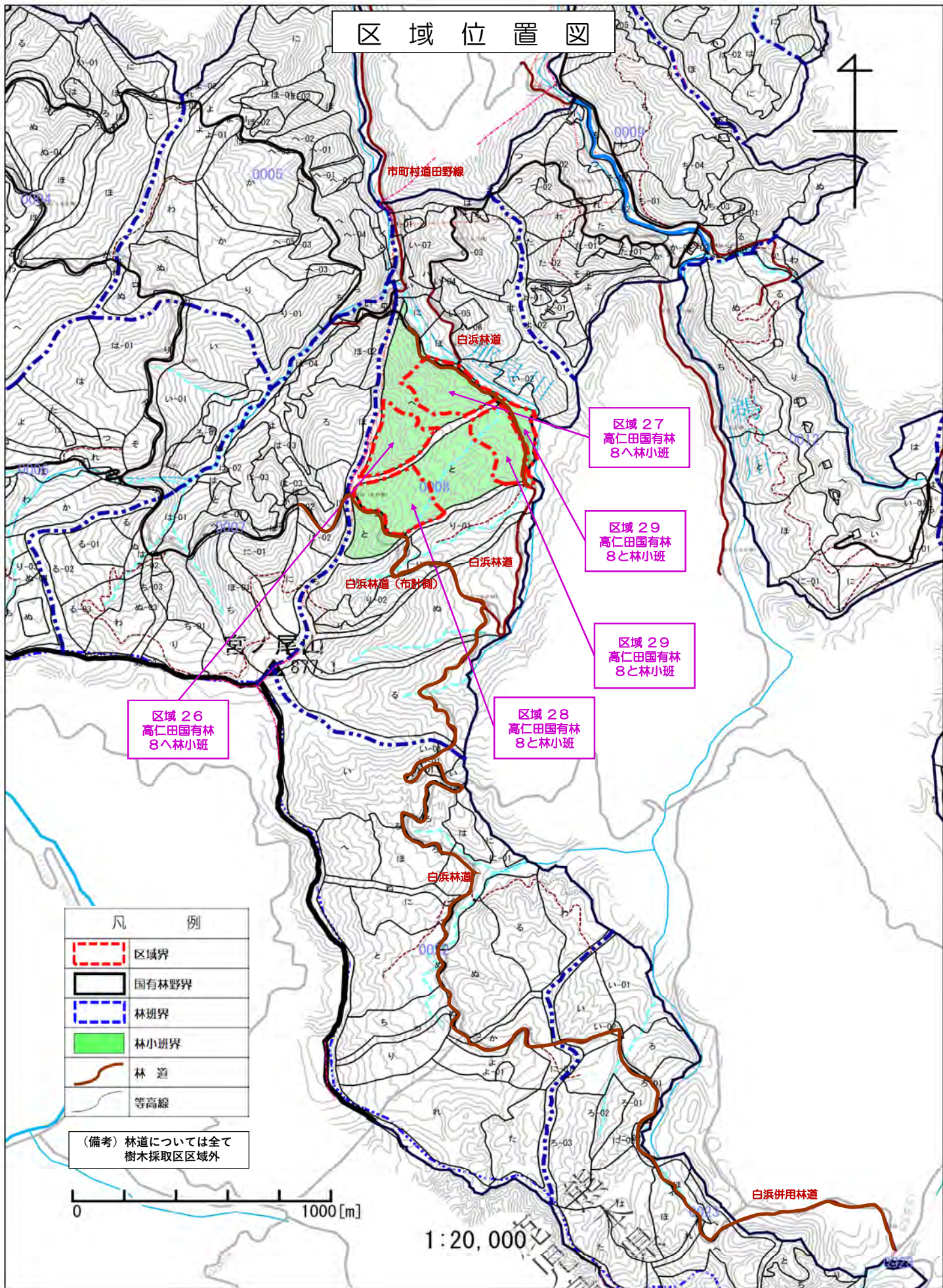


凡 例	
	区域界
	区画界
	国有林野界
	林班界
	林小班界
	除 地
	林 道
	等高線
(備考) 林道については全て樹木採取区域外	

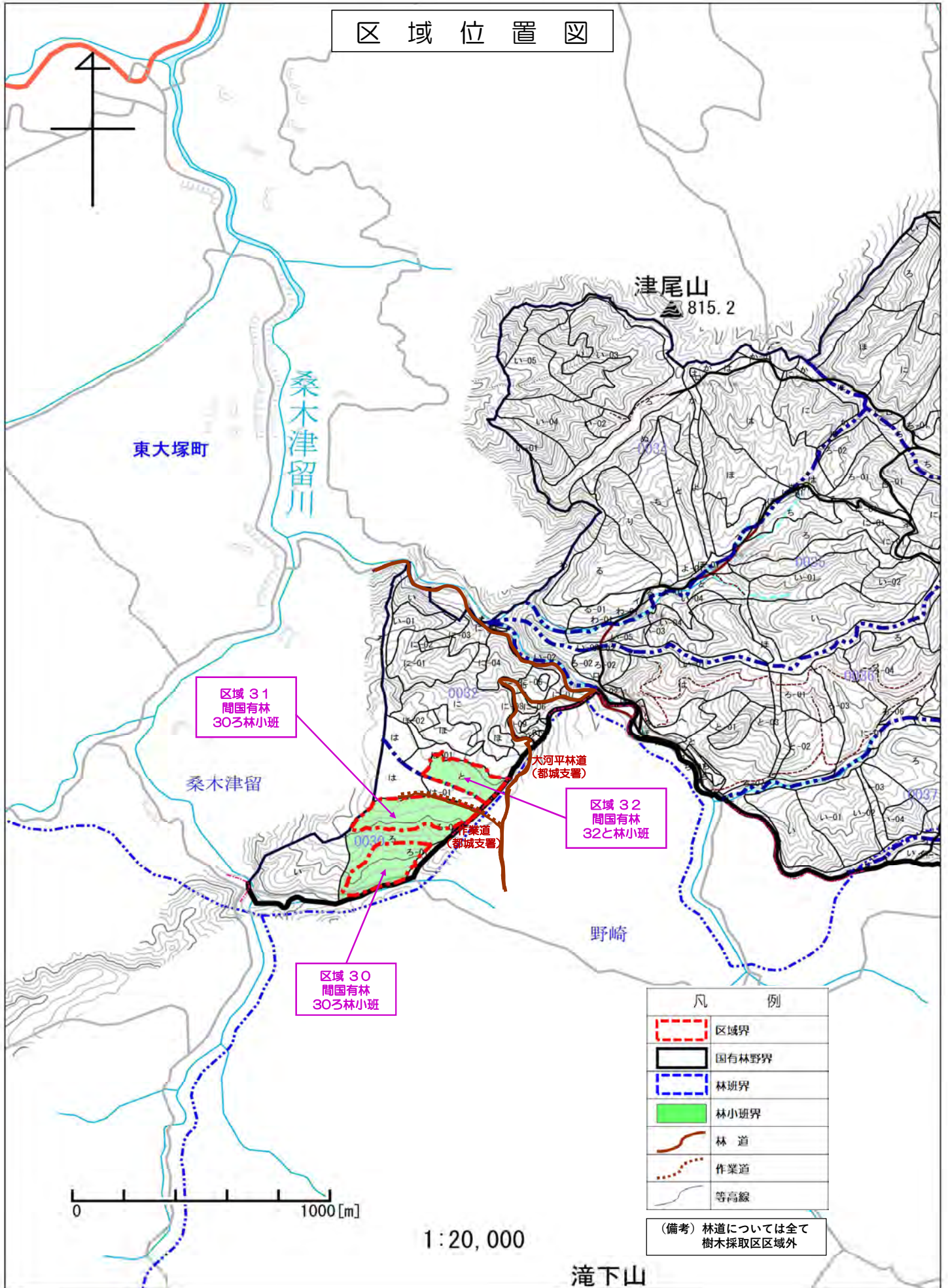
0 1000 [m]

1:20,000

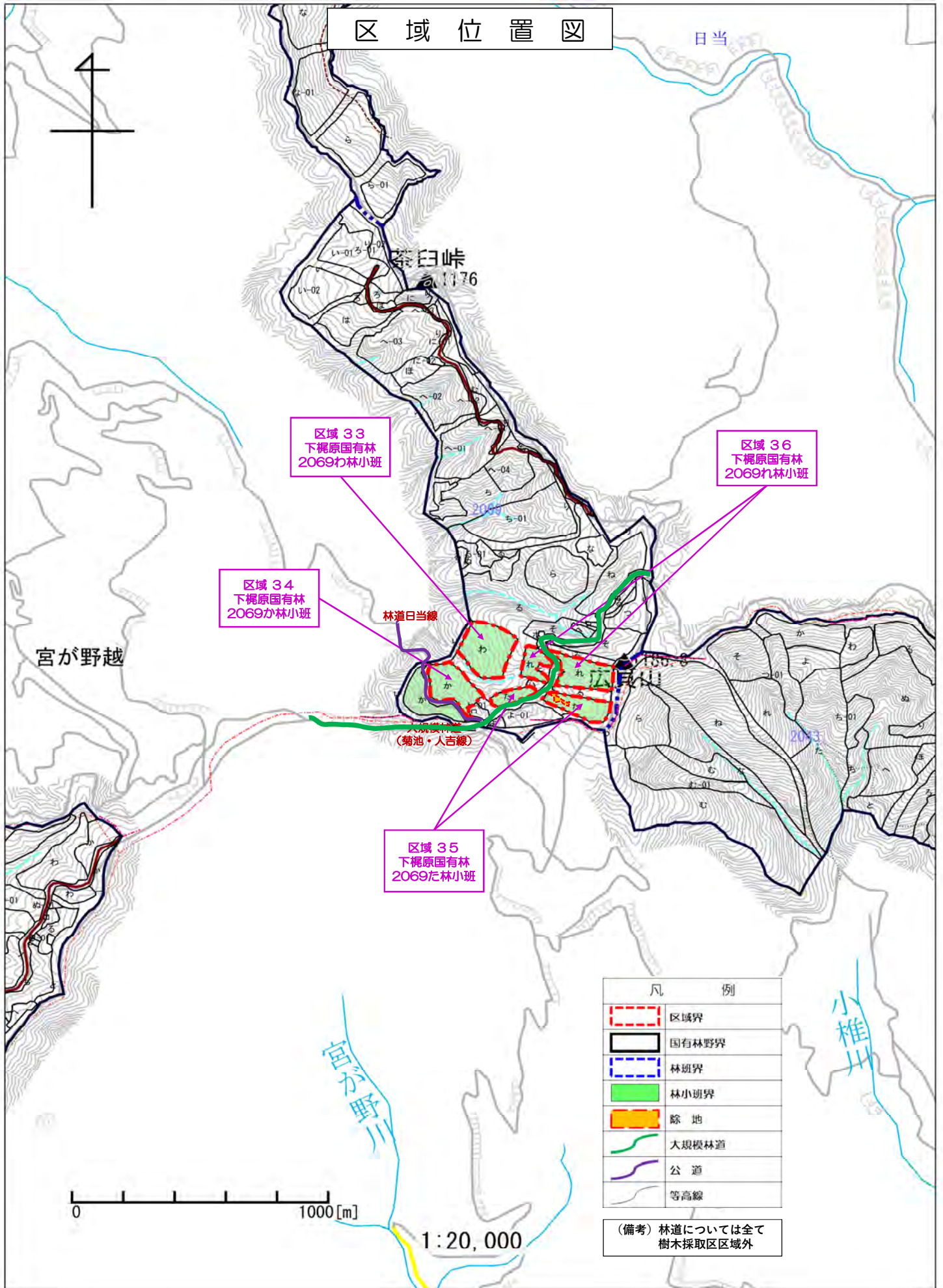
区域位置図



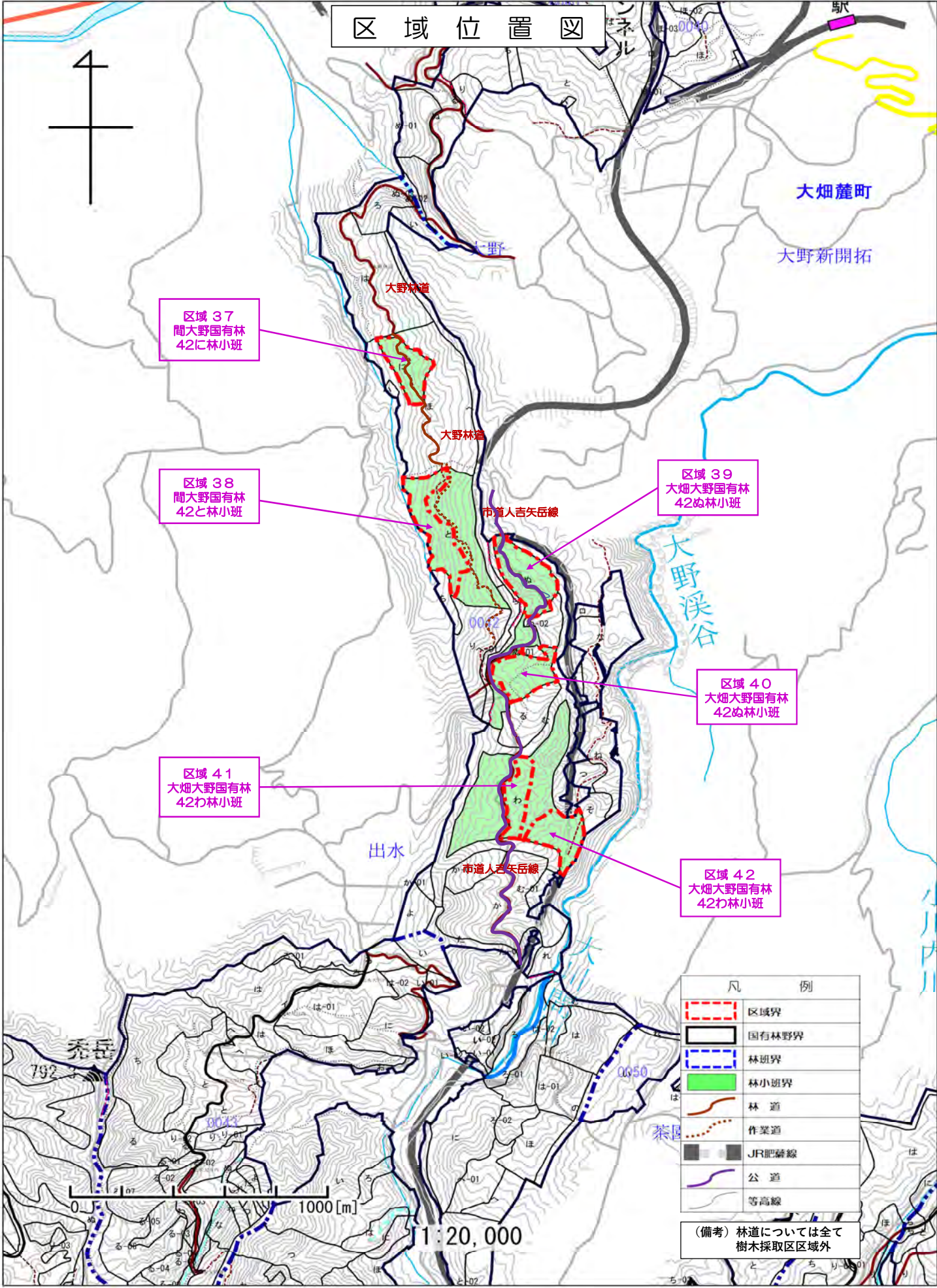
区域位置図



区域位置図



区域位置図



区域 37
間大野国有林
42に林小班

区域 38
間大野国有林
42と林小班

区域 39
大畑大野国有林
42ぬ林小班

区域 40
大畑大野国有林
42ぬ林小班

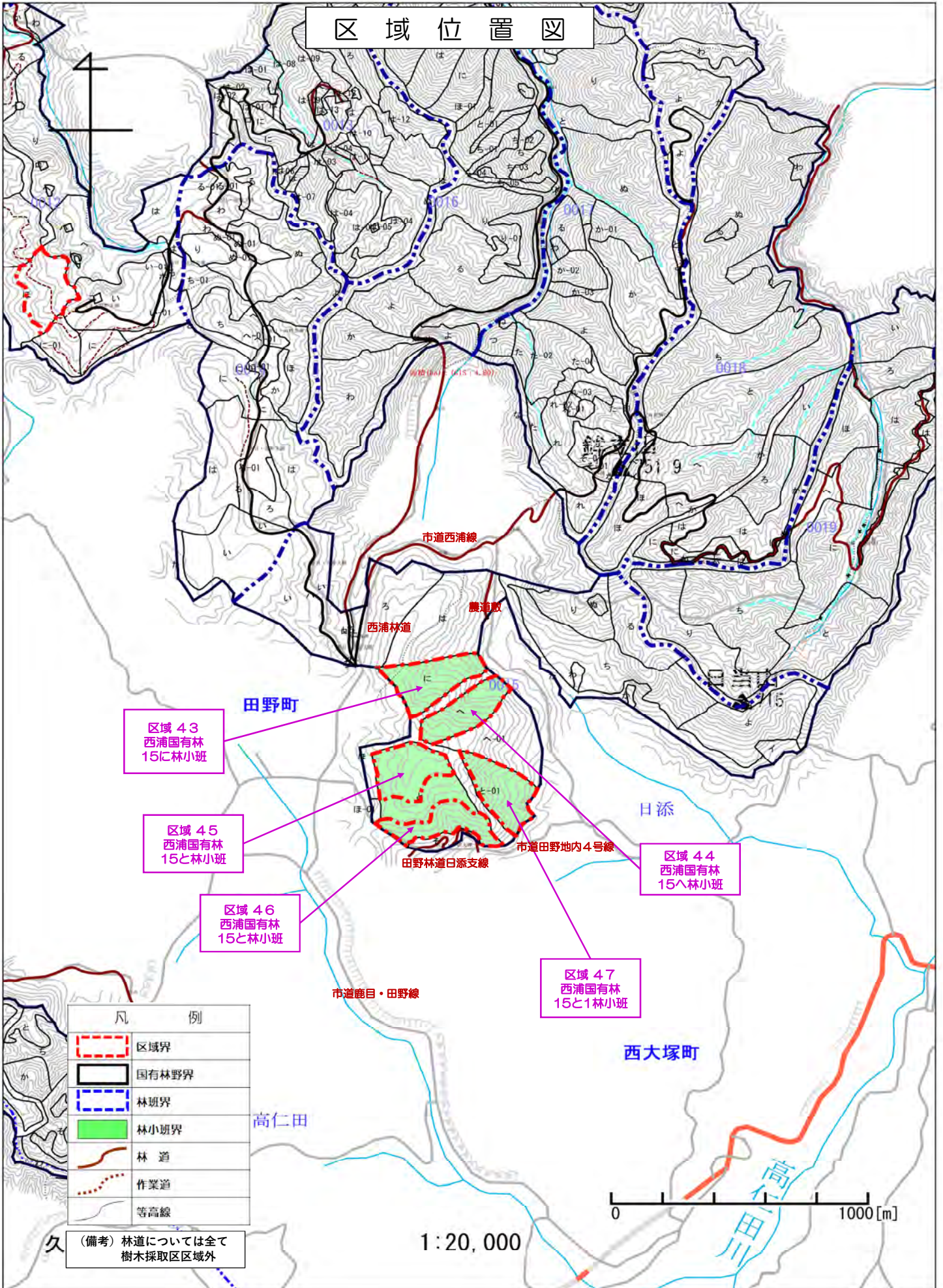
区域 41
大畑大野国有林
42わ林小班

区域 42
大畑大野国有林
42わ林小班

凡 例	
	区域界
	国有林野界
	林小班界
	林小班界
	林道
	作業道
	JR肥磔線
	公道
	等高線

(備考) 林道については全て
樹木採取区区域外

区域位置図



凡 例	
	区域界
	国有林野界
	林班界
	林小班界
	林道
	作業道
	等高線

(備考) 林道については全て樹木採取区域外

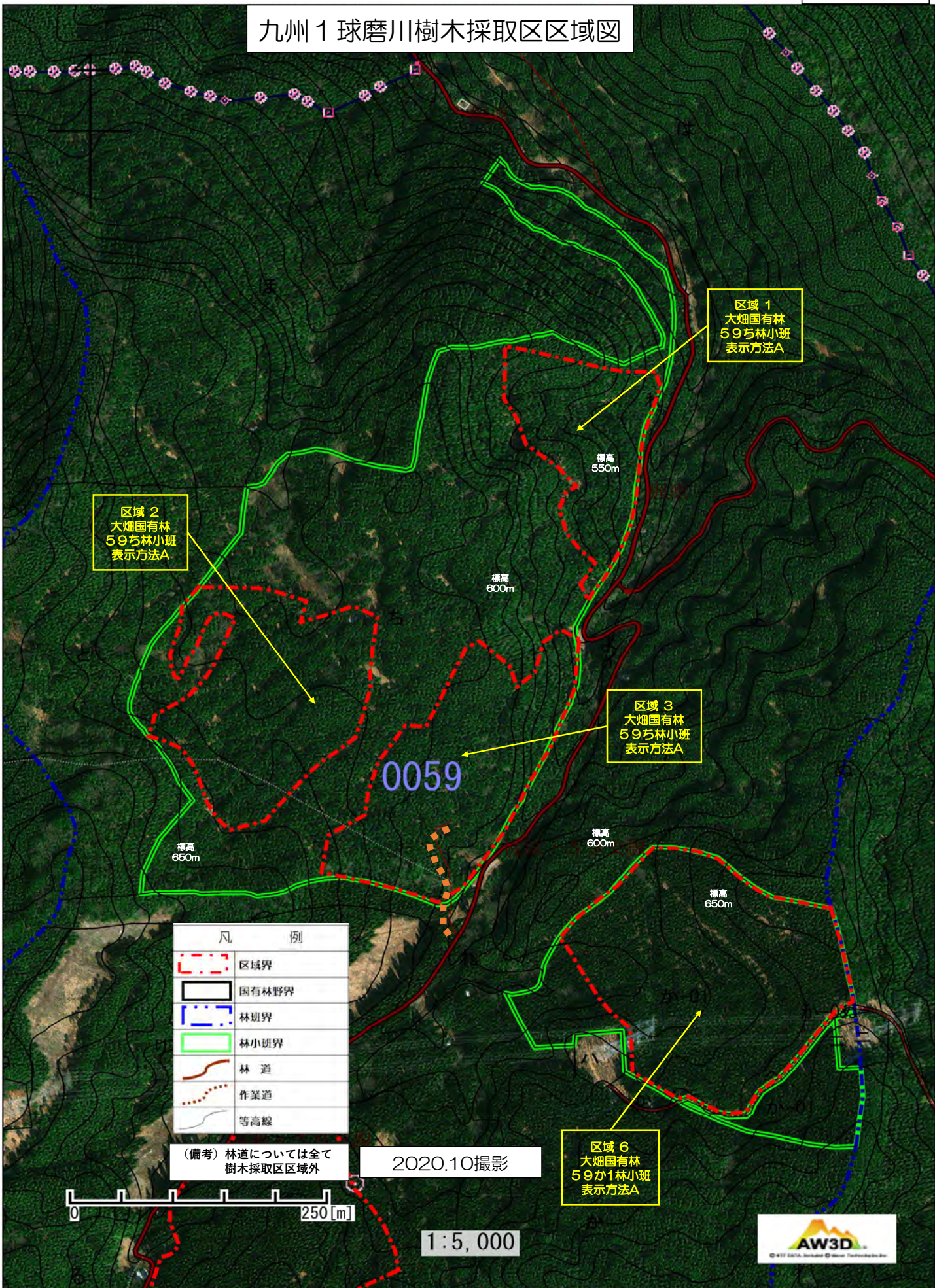
1 : 20, 000

0 1000 [m]

九州1 球磨川樹木採取区
区域図
(1/5, 000)

九州森林管理局

九州1 球磨川樹木採取区区域図



区域 2
大畑国有林
59ち林小班
表示方法A

区域 1
大畑国有林
59ち林小班
表示方法A

区域 3
大畑国有林
59ち林小班
表示方法A

区域 6
大畑国有林
59か1林小班
表示方法A

凡 例	
	区域界
	国有林野界
	林班界
	林小班界
	林 道
	作業道
	等高線

(備考) 林道については全て
樹木採取区区域外

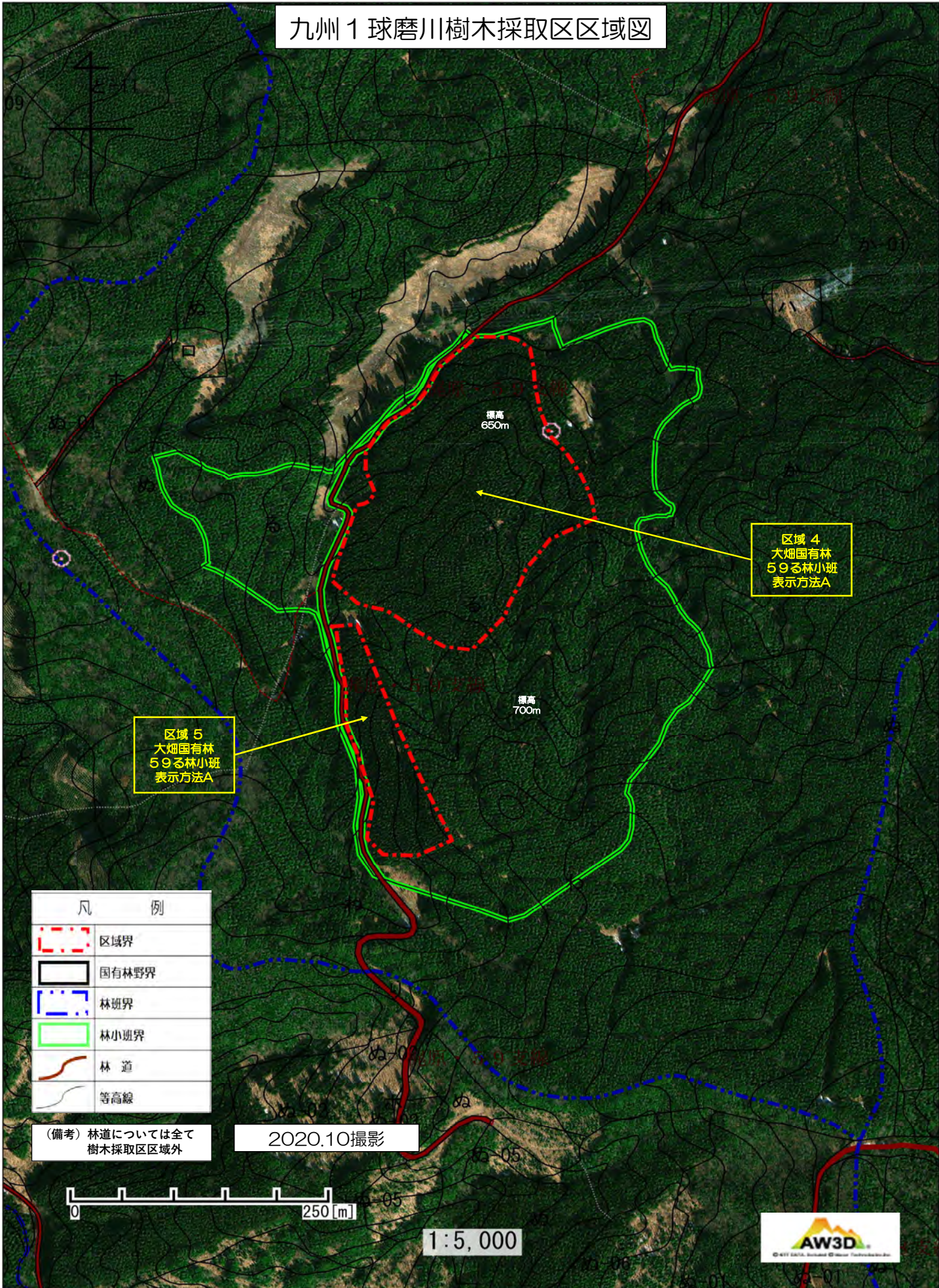
2020.10撮影



1:5,000



九州1 球磨川樹木採取区区域図



区域 4
大畑国有林
59の林小班
表示方法A

区域 5
大畑国有林
59の林小班
表示方法A

凡 例	
	区域界
	国有林野界
	林班界
	林小班界
	林 道
	等高線

(備考) 林道については全て
樹木採取区区域外

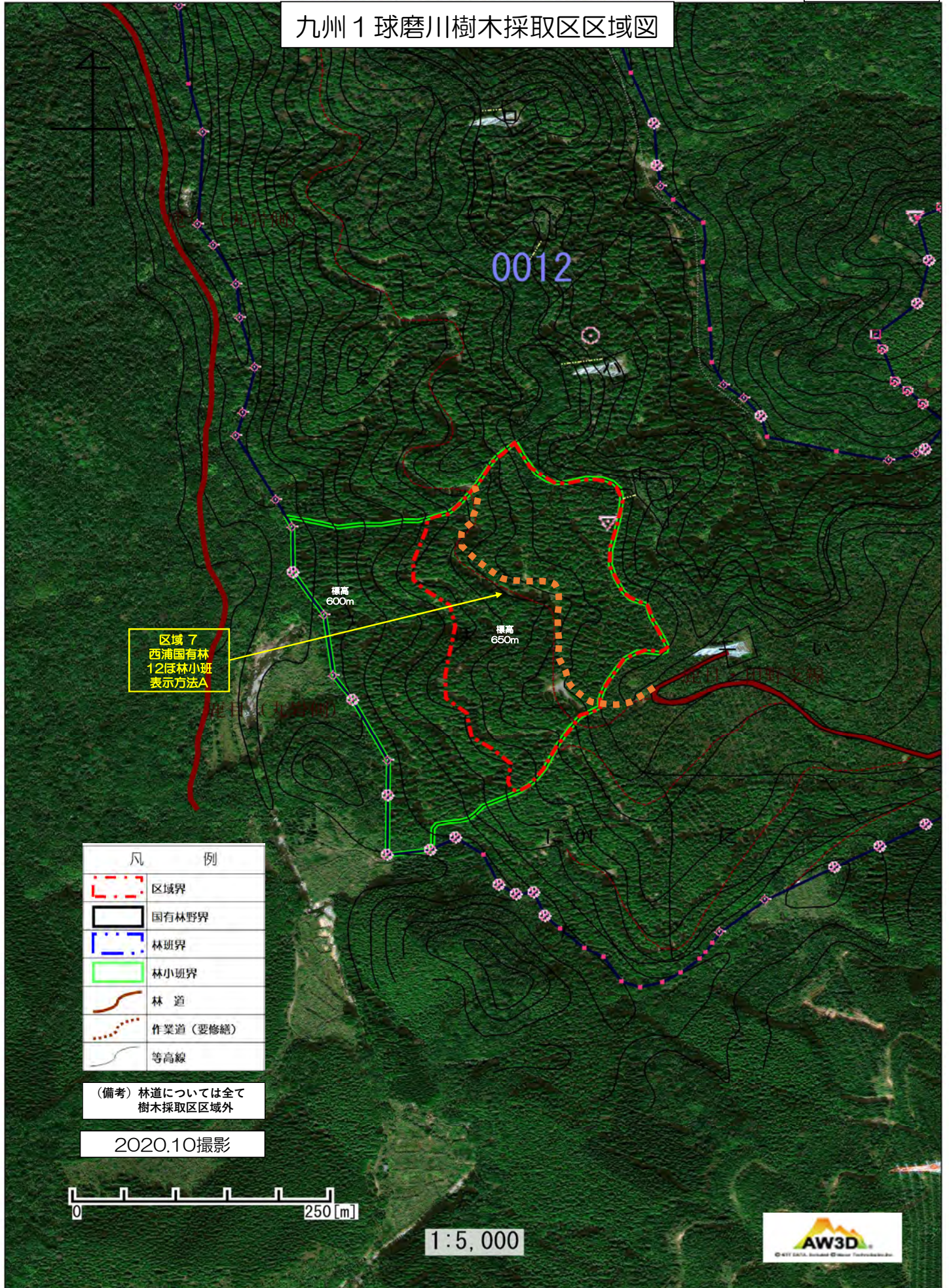
2020.10撮影



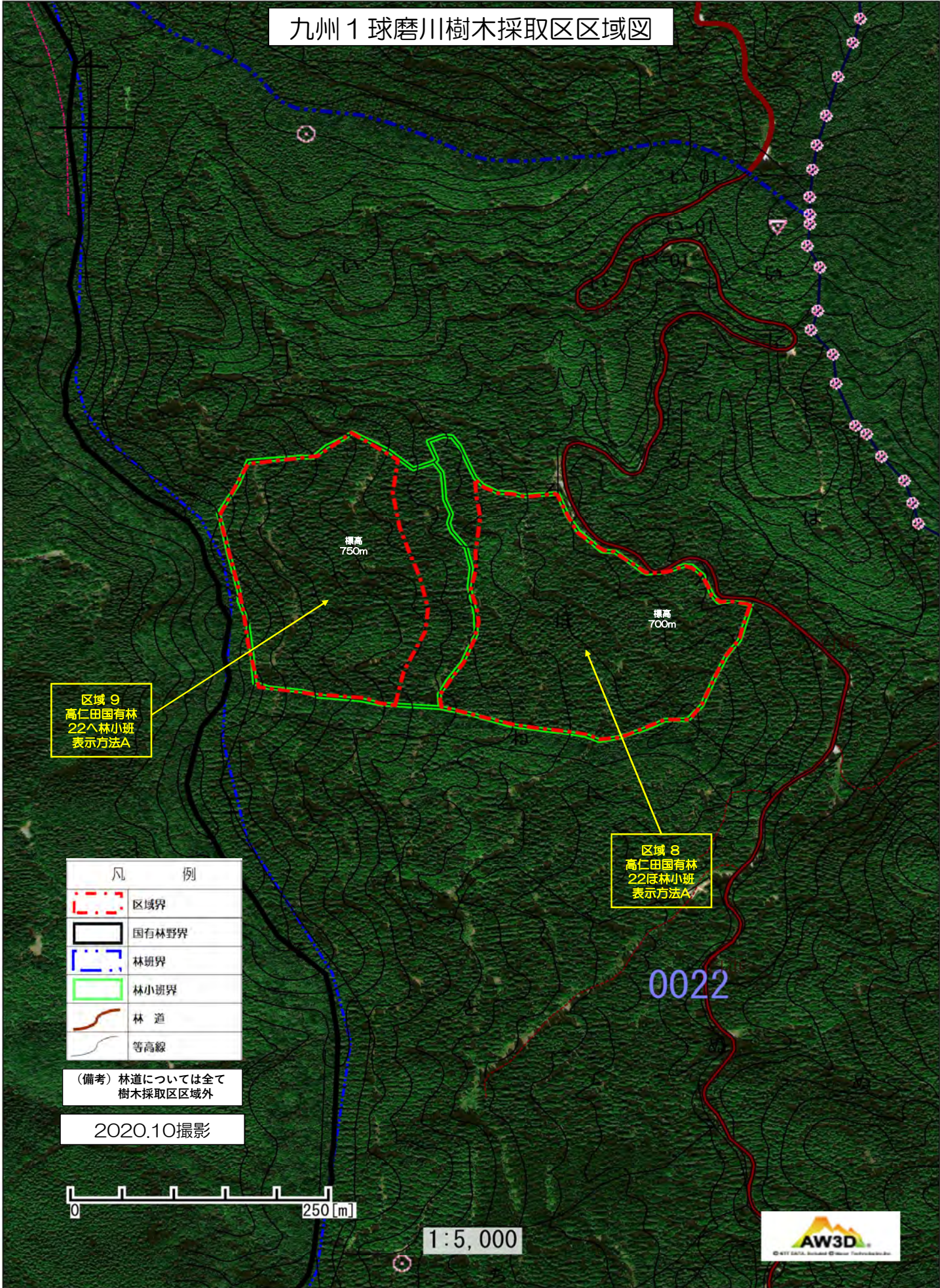
1:5,000



九州1 球磨川樹木採取区区域図



九州1 球磨川樹木採取区区域図



区域 9
高仁田国有林
22^林小班
表示方法A

区域 8
高仁田国有林
22^林小班
表示方法A

凡 例	
	区域界
	国有林野界
	林班界
	林小班界
	林 道
	等高線

(備考) 林道については全て
樹木採取区区域外

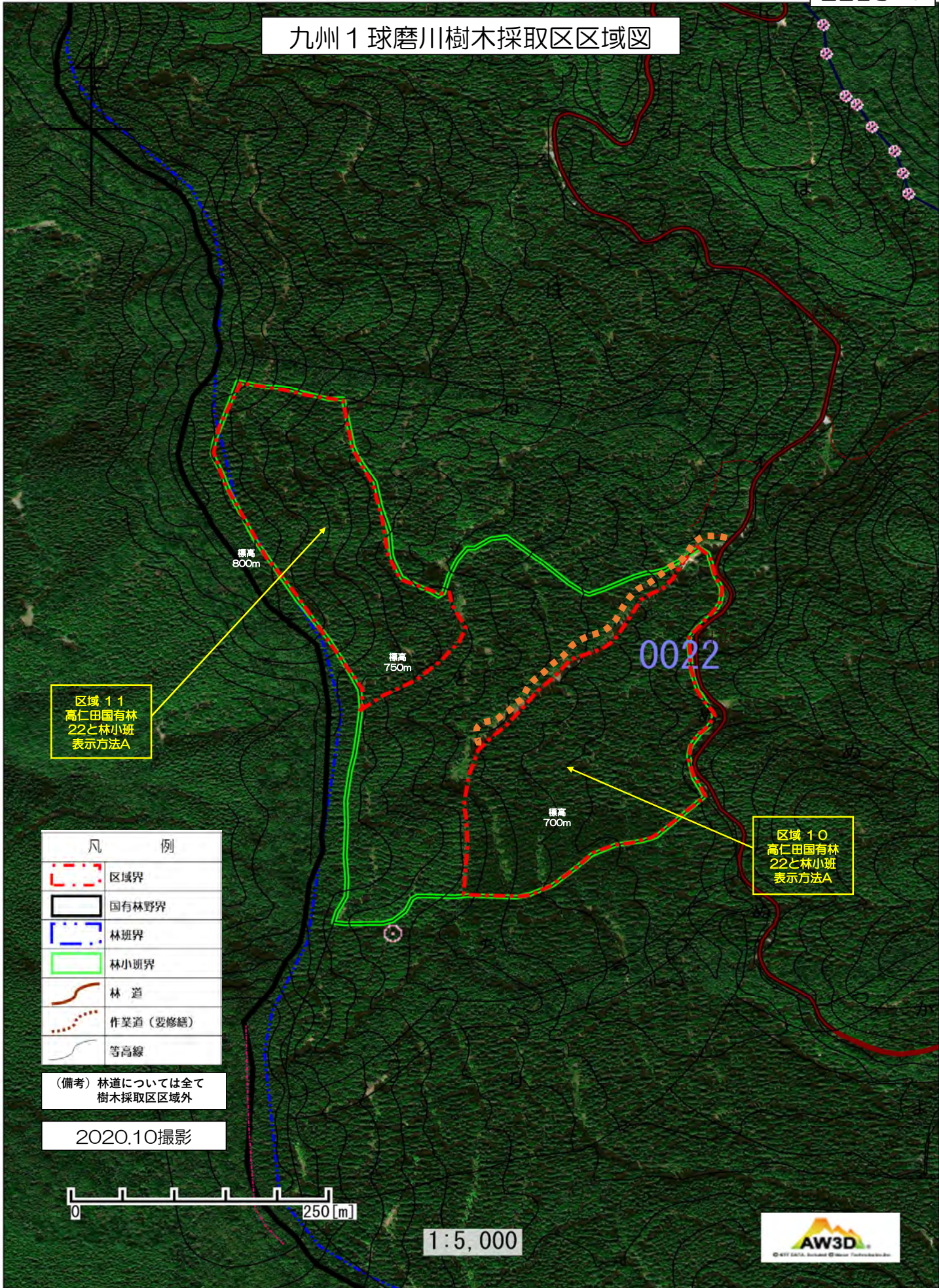
2020.10撮影



1:5,000



九州1 球磨川樹木採取区区域図




区域 1-1
高仁田国有林
22と林小班
表示方法A

区域 1-0
高仁田国有林
22と林小班
表示方法A

凡	例
	区域界
	国有林野界
	林班界
	林小班界
	林道
	作業道（要修繕）
	等高線

（備考）林道については全て
樹木採取区区域外

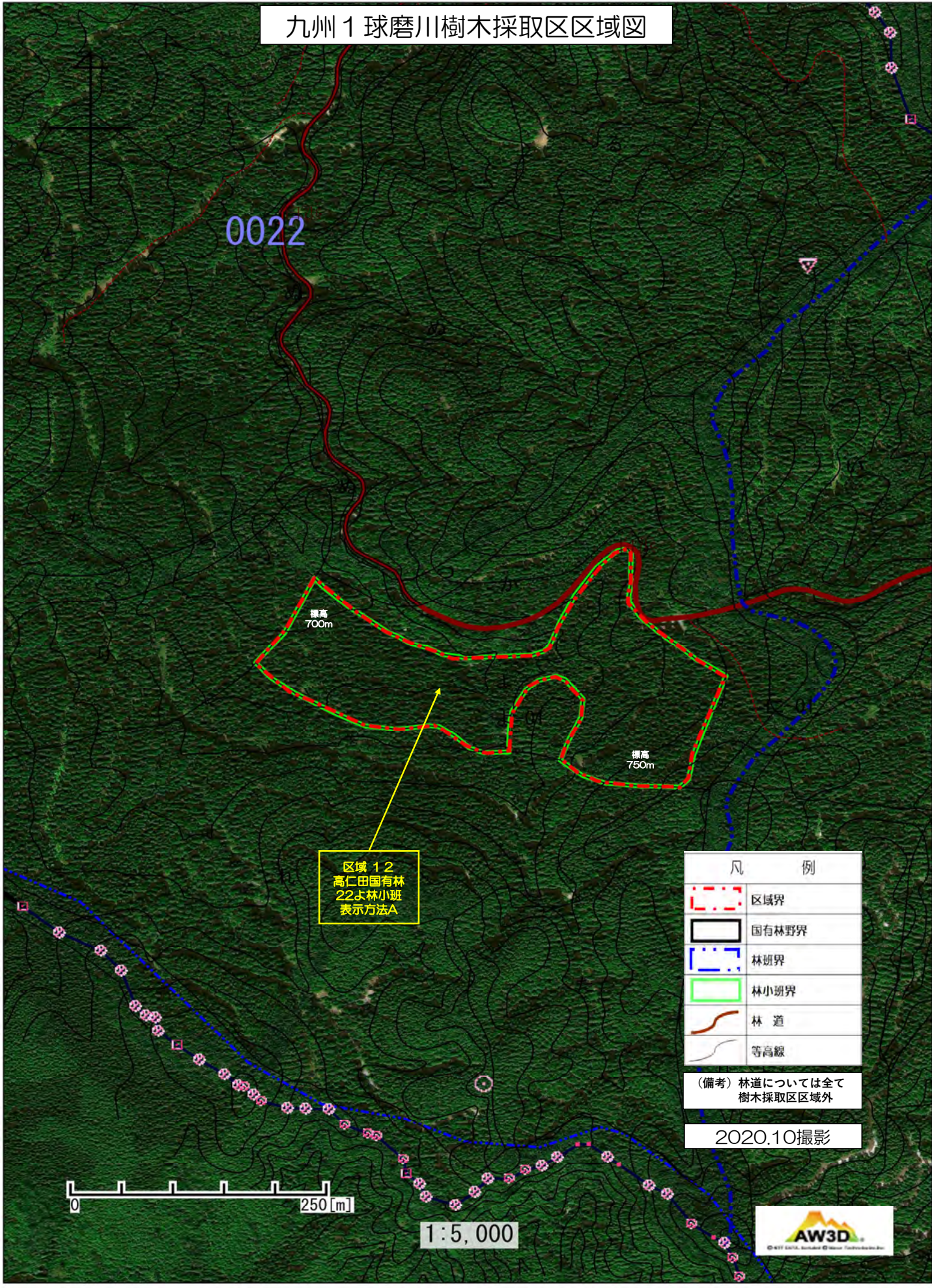
2020.10撮影



1:5,000



九州1 球磨川樹木採取区区域図




区域 12
高仁田国有林
22よ林小班
表示方法A

凡 例	
	区域界
	国有林野界
	林班界
	林小班界
	林 道
	等高線

(備考) 林道については全て
樹木採取区区域外

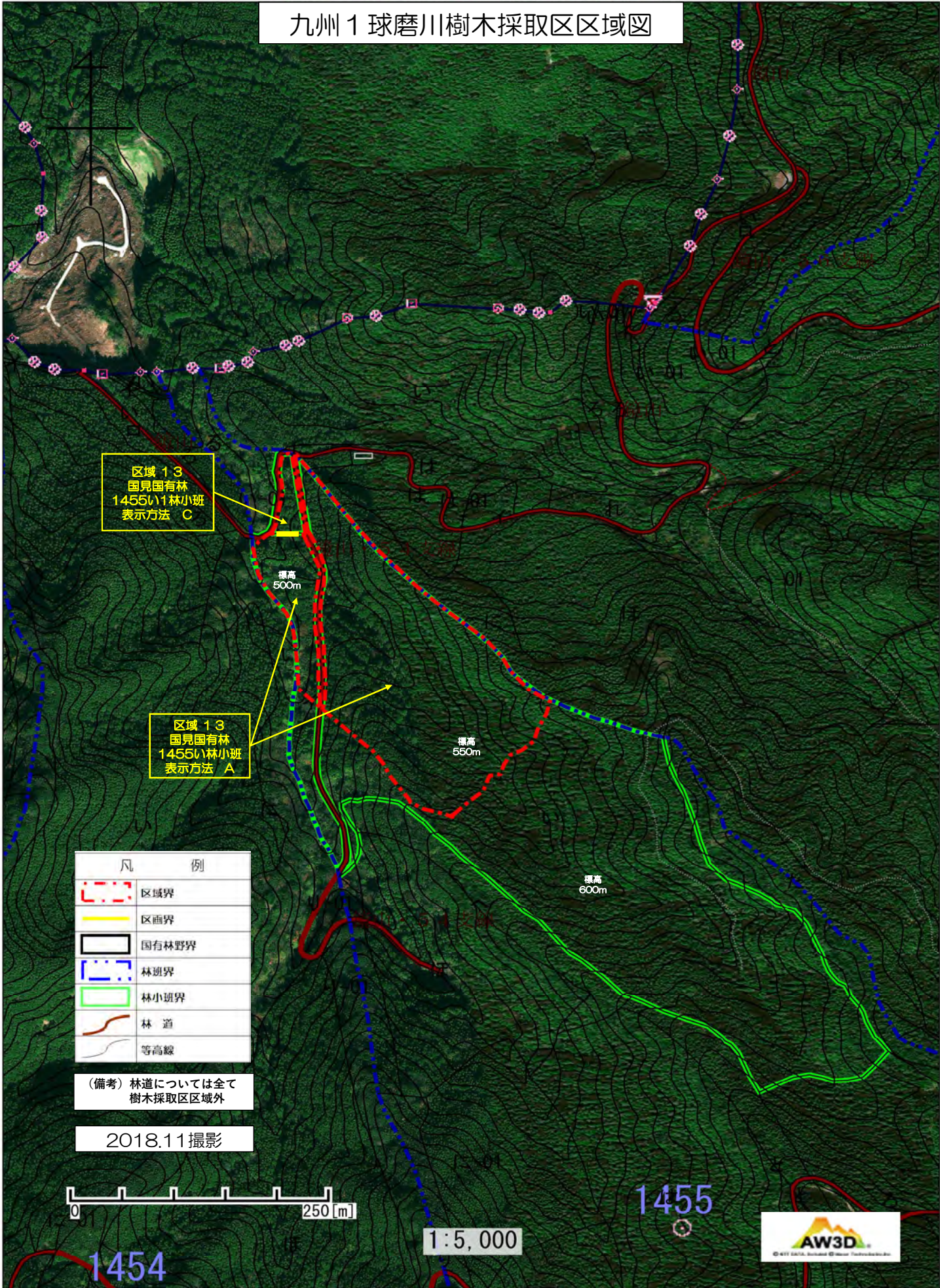
2020.10撮影



1:5,000



九州1 球磨川樹木採取区区域図




区域 13
国見国有林
1455い1林小班
表示方法 C

区域 13
国見国有林
1455い1林小班
表示方法 A

凡 例	
	区域界
	区画界
	国有林野界
	林道界
	林小班界
	林 道
	等高線

(備考) 林道については全て
樹木採取区区域外

2018.11撮影



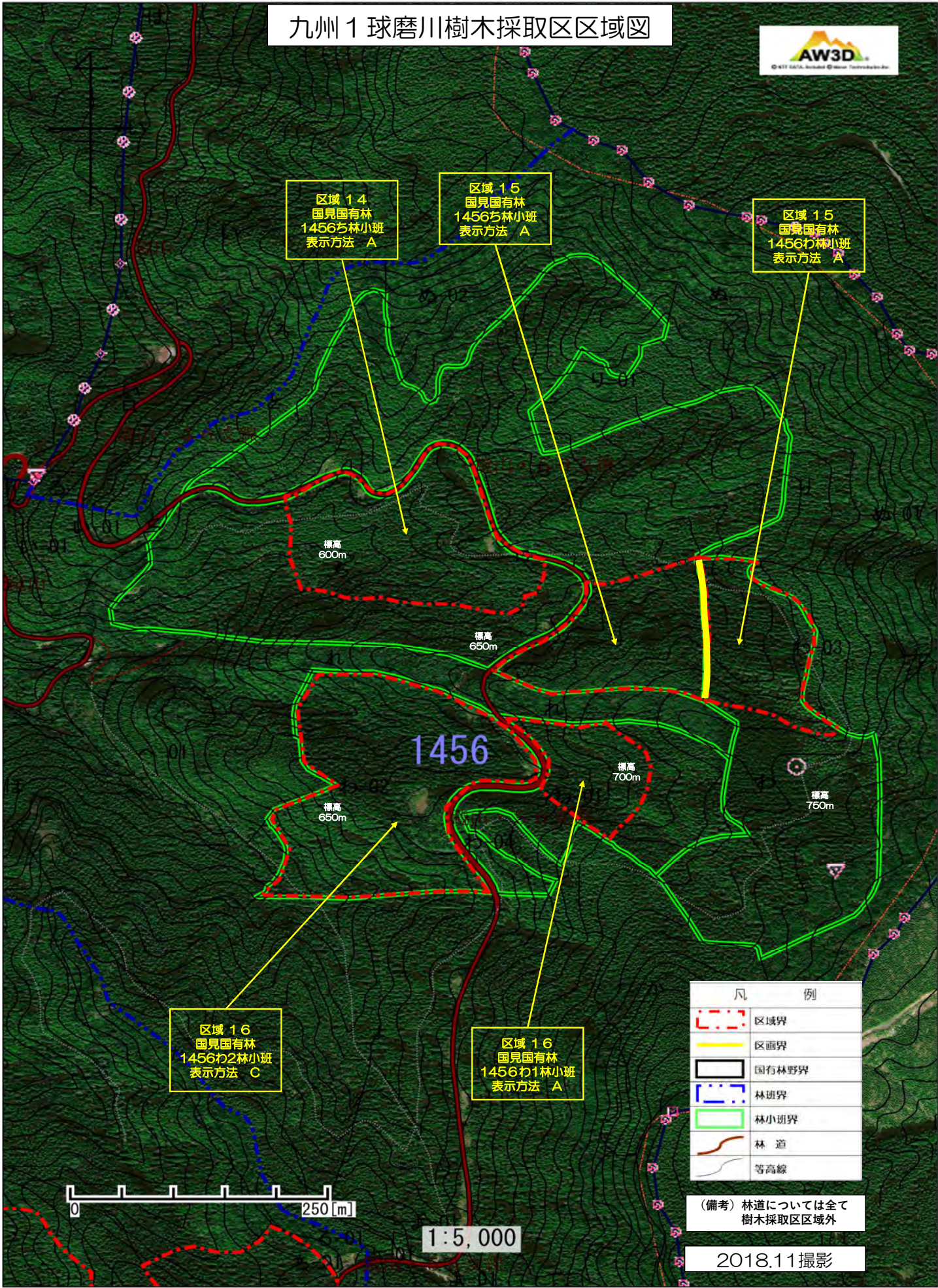
1:5,000

1455

1454



九州1 球磨川樹木採取区区域図



区域 14
国見国有林
1456㐁林小班
表示方法 A

区域 15
国見国有林
1456㐁林小班
表示方法 A

区域 15
国見国有林
1456㐁林小班
表示方法 A

区域 16
国見国有林
1456㐁2林小班
表示方法 C

区域 16
国見国有林
1456㐁1林小班
表示方法 A

凡	例
	区域界
	区画界
	国有林野界
	林班界
	林小班界
	林道
	等高線

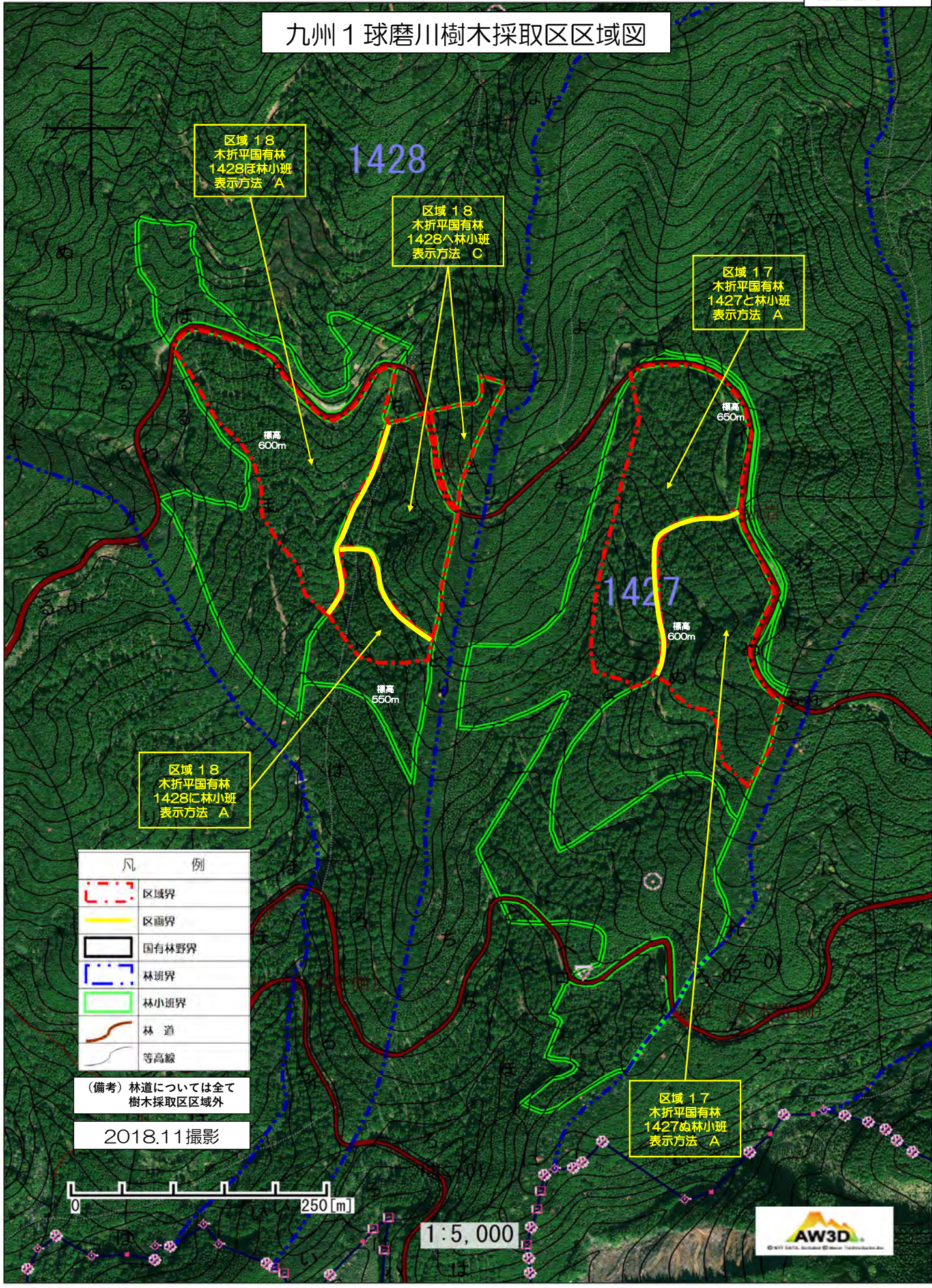
(備考) 林道については全て
樹木採取区区域外

2018.11撮影

0 250 [m]

1:5,000

九州1 球磨川樹木採取区区域図



区域 18
木折平国有林
1428^B林小班
表示方法 A

区域 18
木折平国有林
1428^A林小班
表示方法 C

区域 17
木折平国有林
1427^B林小班
表示方法 A

区域 18
木折平国有林
1428^A林小班
表示方法 A

区域 17
木折平国有林
1427^A林小班
表示方法 A

凡	例
	区域界
	区画界
	国有林野界
	林班界
	林小班界
	林道
	等高線

(備考) 林道については全て
樹木採取区区域外

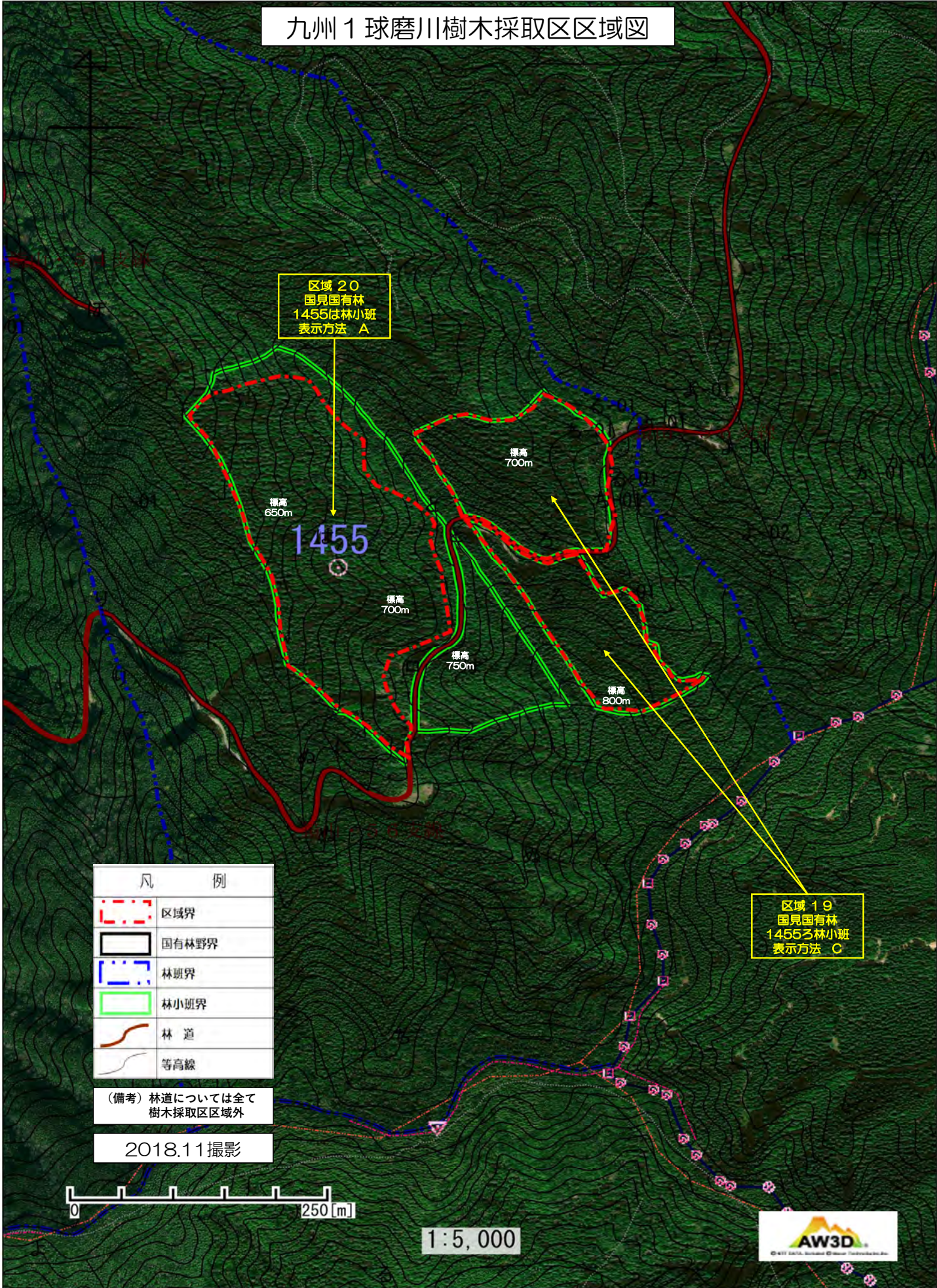
2018.11撮影

0 250[m]

1:5,000



九州1 球磨川樹木採取区区域図



区域 20
 国見国有林
 1455は林小班
 表示方法 A

区域 19
 国見国有林
 1455は林小班
 表示方法 C

凡 例	
	区域界
	国有林野界
	林班界
	林小班界
	林 道
	等高線

(備考) 林道については全て
 樹木採取区区域外

2018.11撮影



1:5,000

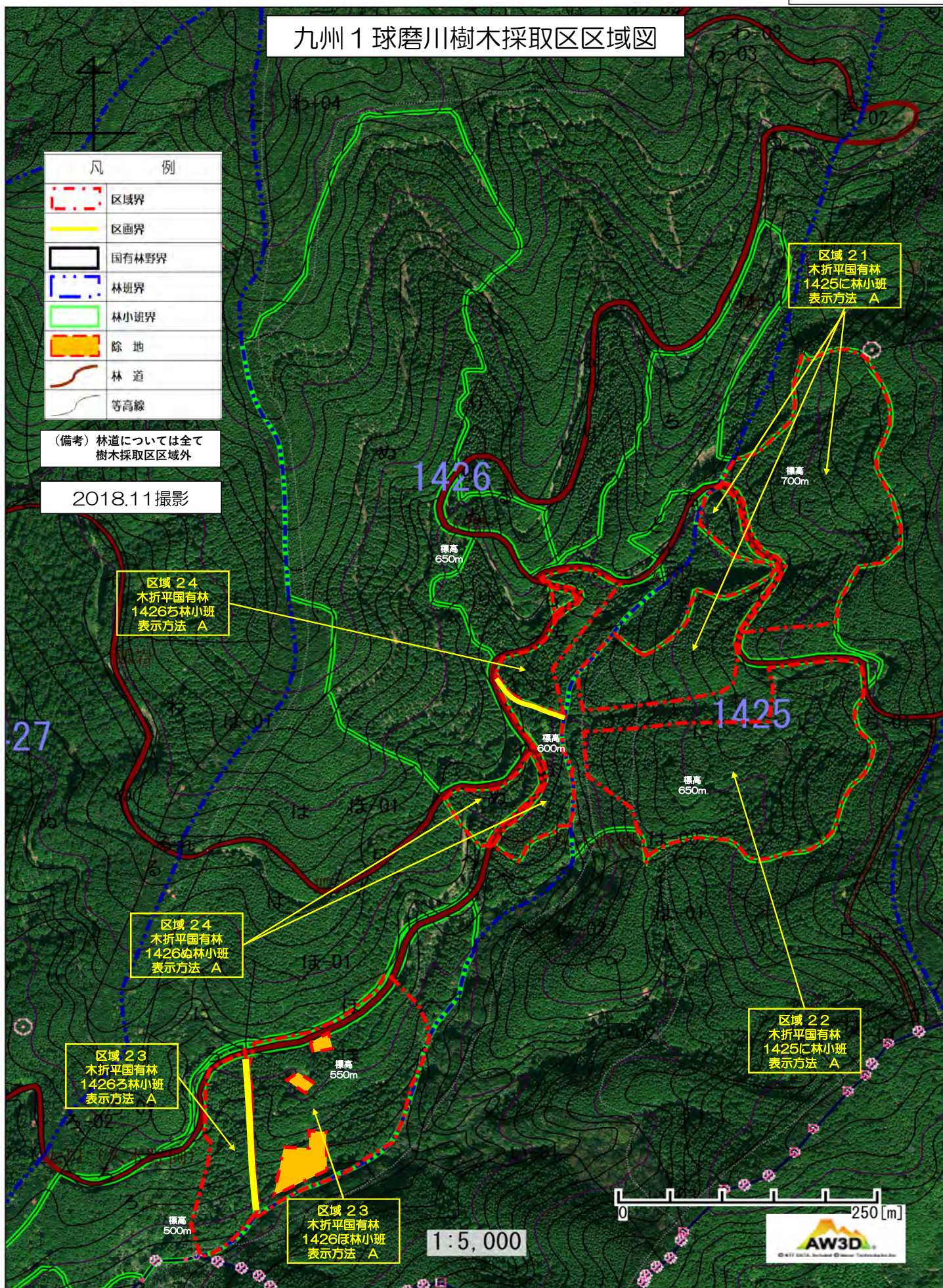


九州1 球磨川樹木採取区区域図

凡	例
	区域界
	区画界
	国有林野界
	林班界
	林小班界
	除地
	林道
	等高線

(備考) 林道については全て樹木採取区区域外

2018.11撮影



区域 21
木折平国有林
1425に林小班
表示方法 A

区域 24
木折平国有林
1426ち林小班
表示方法 A

区域 24
木折平国有林
1426ぬ林小班
表示方法 A

区域 23
木折平国有林
1426ろ林小班
表示方法 A

区域 23
木折平国有林
1426ほ林小班
表示方法 A

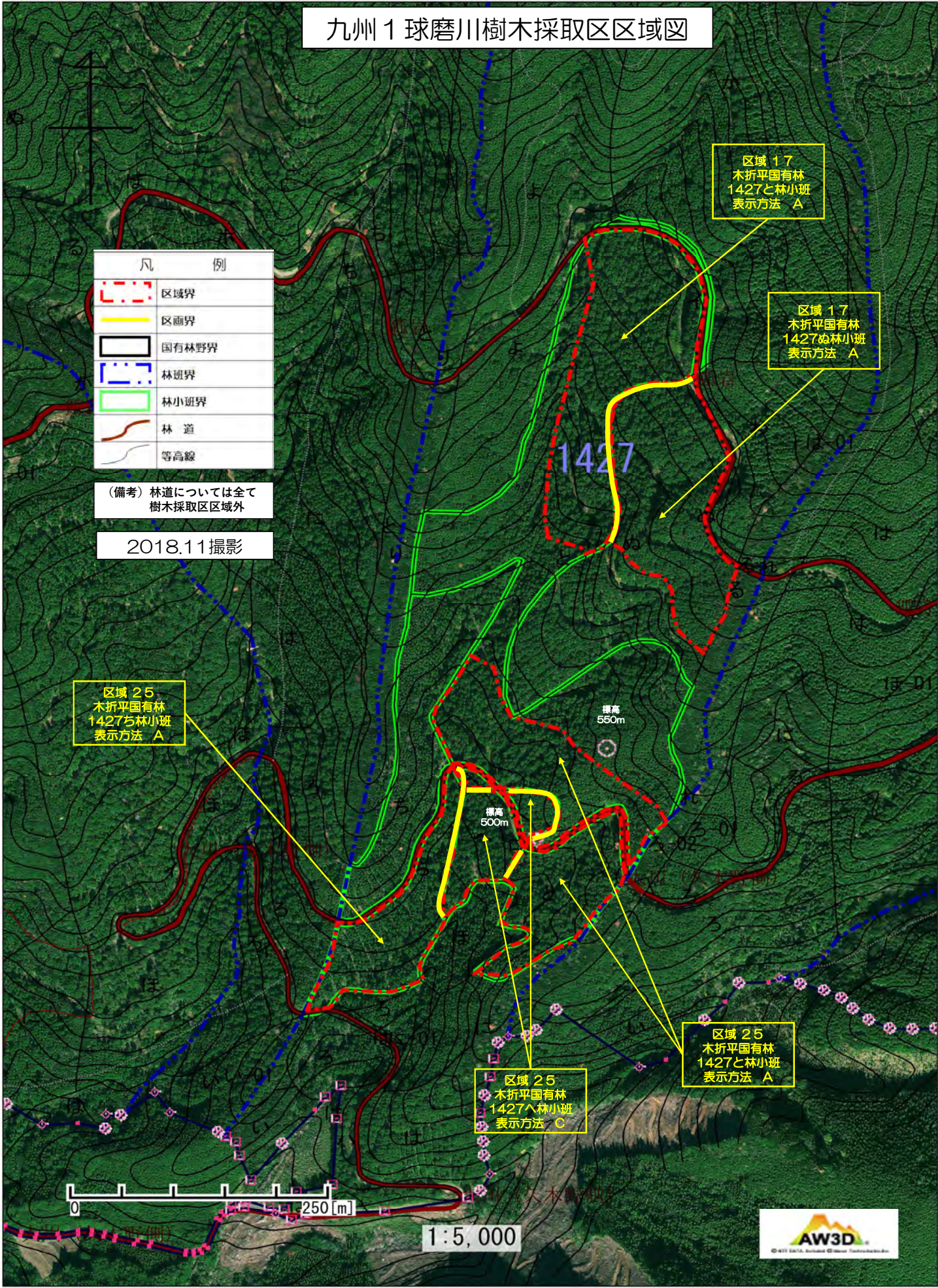
区域 22
木折平国有林
1425に林小班
表示方法 A



1:5,000



九州1 球磨川樹木採取区区域図



凡 例	
	区域界
	区画界
	国有林野界
	林班界
	林小班界
	林 道
	等高線

(備考) 林道については全て樹木採取区区域外

2018.11撮影

区域 17
木折平国有林
1427と林小班
表示方法 A

区域 17
木折平国有林
1427の林小班
表示方法 A

区域 25
木折平国有林
1427の林小班
表示方法 A

区域 25
木折平国有林
1427の林小班
表示方法 C







区域 25
木折平国有林
1427と林小班
表示方法 A

0 250 [m]

1:5,000

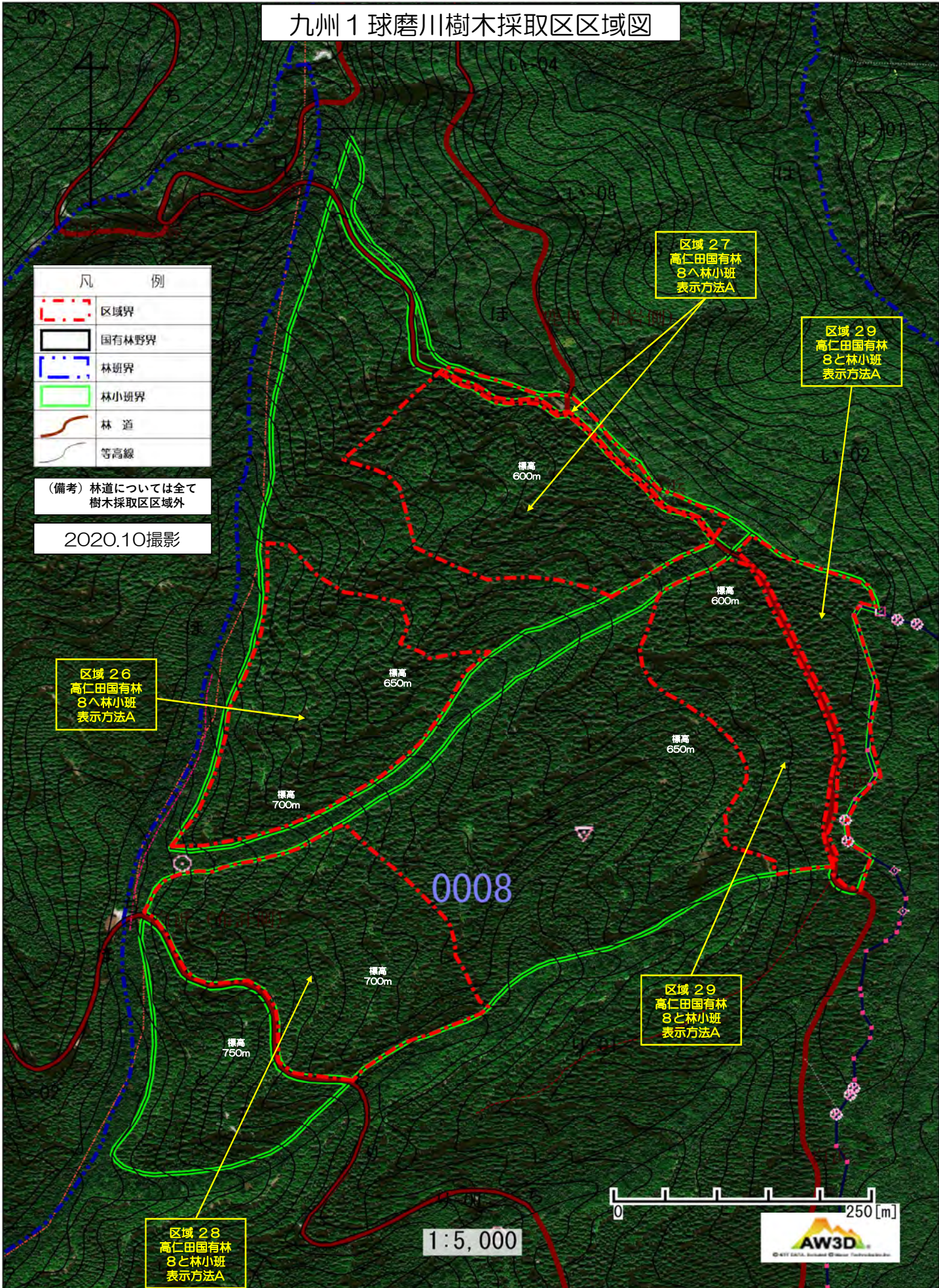


九州1 球磨川樹木採取区区域図

凡 例	
	区域界
	国有林野界
	林班界
	林小班界
	林 道
	等高線

(備考) 林道については全て樹木採取区区域外

2020.10撮影



区域 26
高仁田国有林
8^林小班
表示方法A

区域 27
高仁田国有林
8^林小班
表示方法A

区域 29
高仁田国有林
8と林小班
表示方法A

区域 29
高仁田国有林
8と林小班
表示方法A

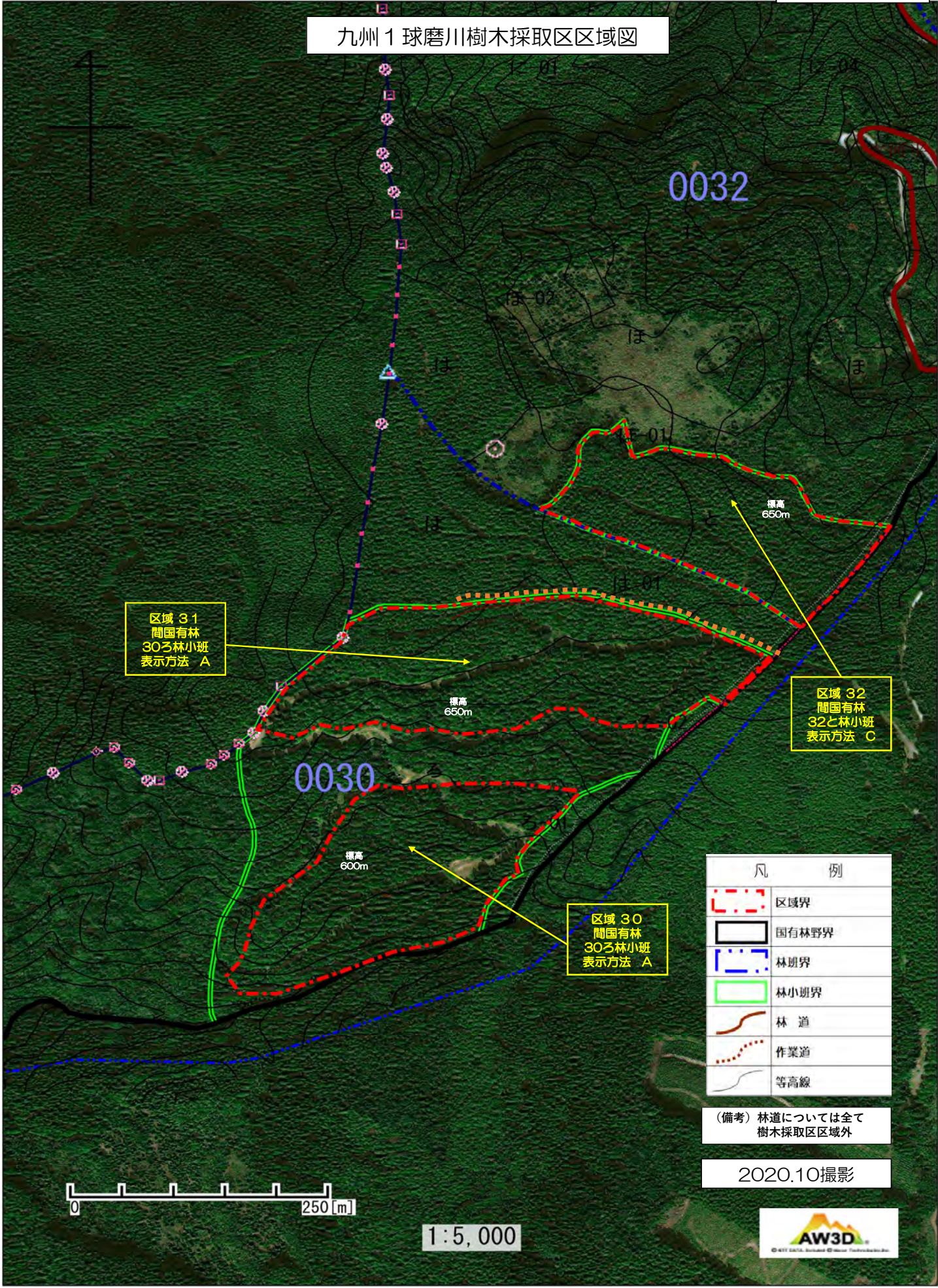
区域 28
高仁田国有林
8と林小班
表示方法A



1:5,000



九州1 球磨川樹木採取区区域図



区域 31
間国有林
30ㄱ林小班
表示方法 A

区域 32
間国有林
32ㄱ林小班
表示方法 C

区域 30
間国有林
30ㄱ林小班
表示方法 A

凡 例	
	区域界
	国有林野界
	林班界
	林小班界
	林 道
	作業道
	等高線

(備考) 林道については全て
樹木採取区区域外

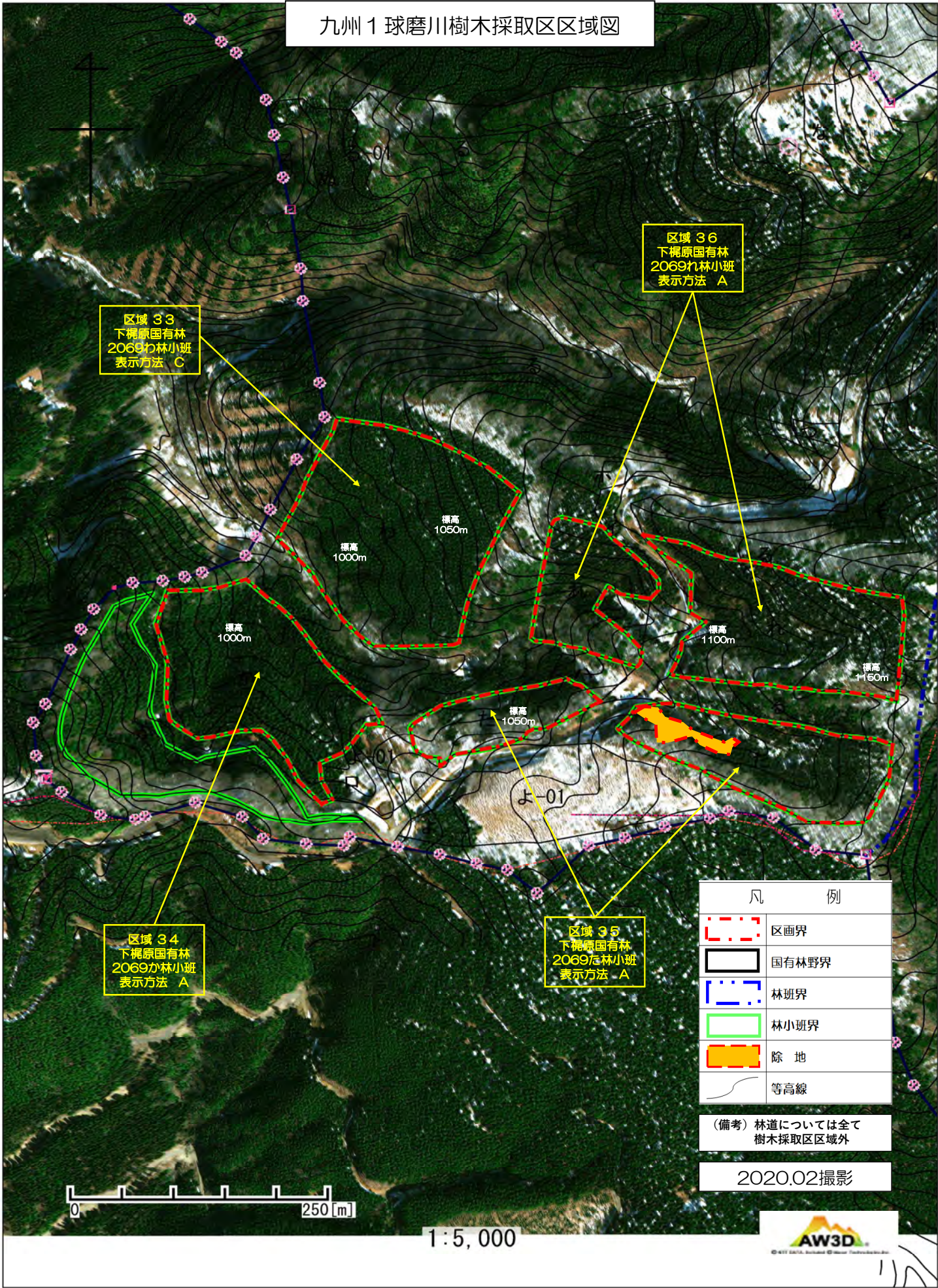
2020.10撮影



1:5,000



九州1 球磨川樹木採取区区域図



区域 33
下梶原国有林
2068㌠林小班
表示方法 C

区域 36
下梶原国有林
2069㌠林小班
表示方法 A

区域 34
下梶原国有林
2069㌠林小班
表示方法 A

区域 35
下梶原国有林
2069㌠林小班
表示方法 A

凡 例	
	区画界
	国有林野界
	林班界
	林小班界
	除 地
	等高線

(備考) 林道については全て
樹木採取区区域外

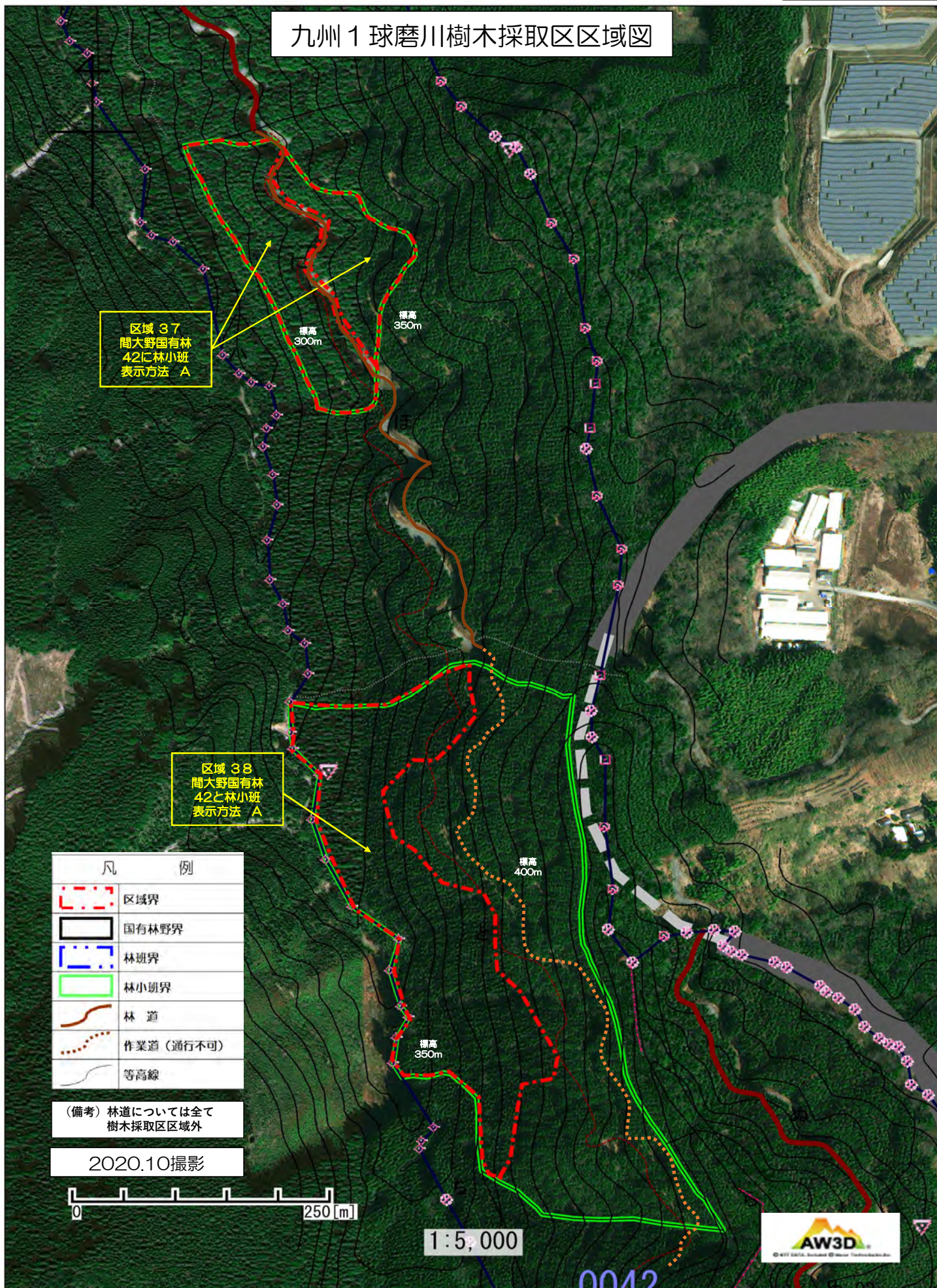
2020.02撮影



1:5,000



九州1 球磨川樹木採取区区域図



区域 37
間大野国有林
42に林小班
表示方法 A

区域 38
間大野国有林
42と林小班
表示方法 A

凡 例	
	区域界
	国有林野界
	林班界
	林小班界
	林道
	作業道(通行不可)
	等高線

(備考) 林道については全て
樹木採取区区域外

2020.10撮影

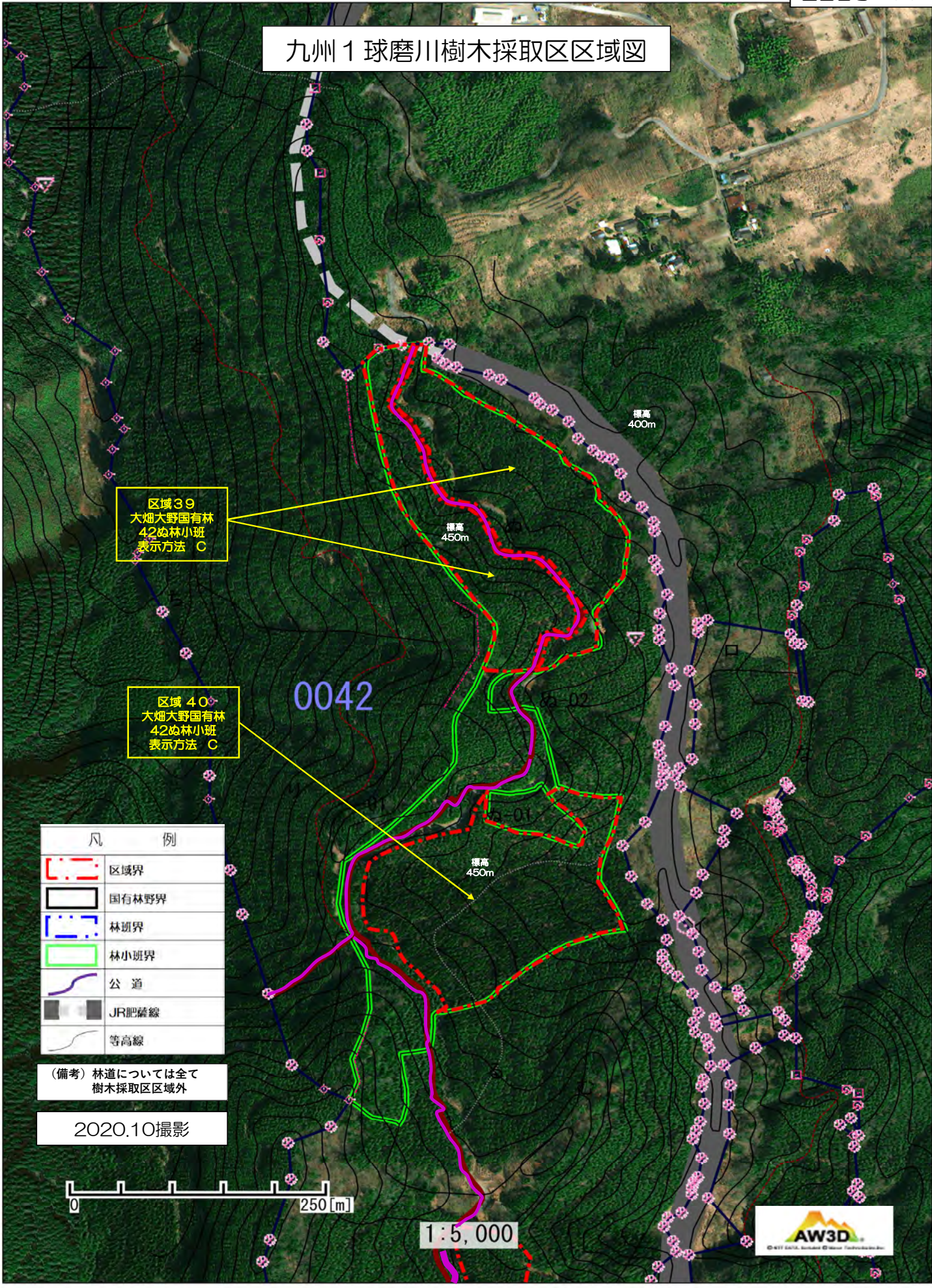


1:5,000



0042

九州1 球磨川樹木採取区区域図



区域39
大畑大野国有林
42ぬ林小班
表示方法 C

区域40
大畑大野国有林
42ぬ林小班
表示方法 C

凡	例
	区域界
	国有林野界
	林班界
	林小班界
	公道
	JR肥薩線
	等高線

(備考) 林道については全て
樹木採取区区域外

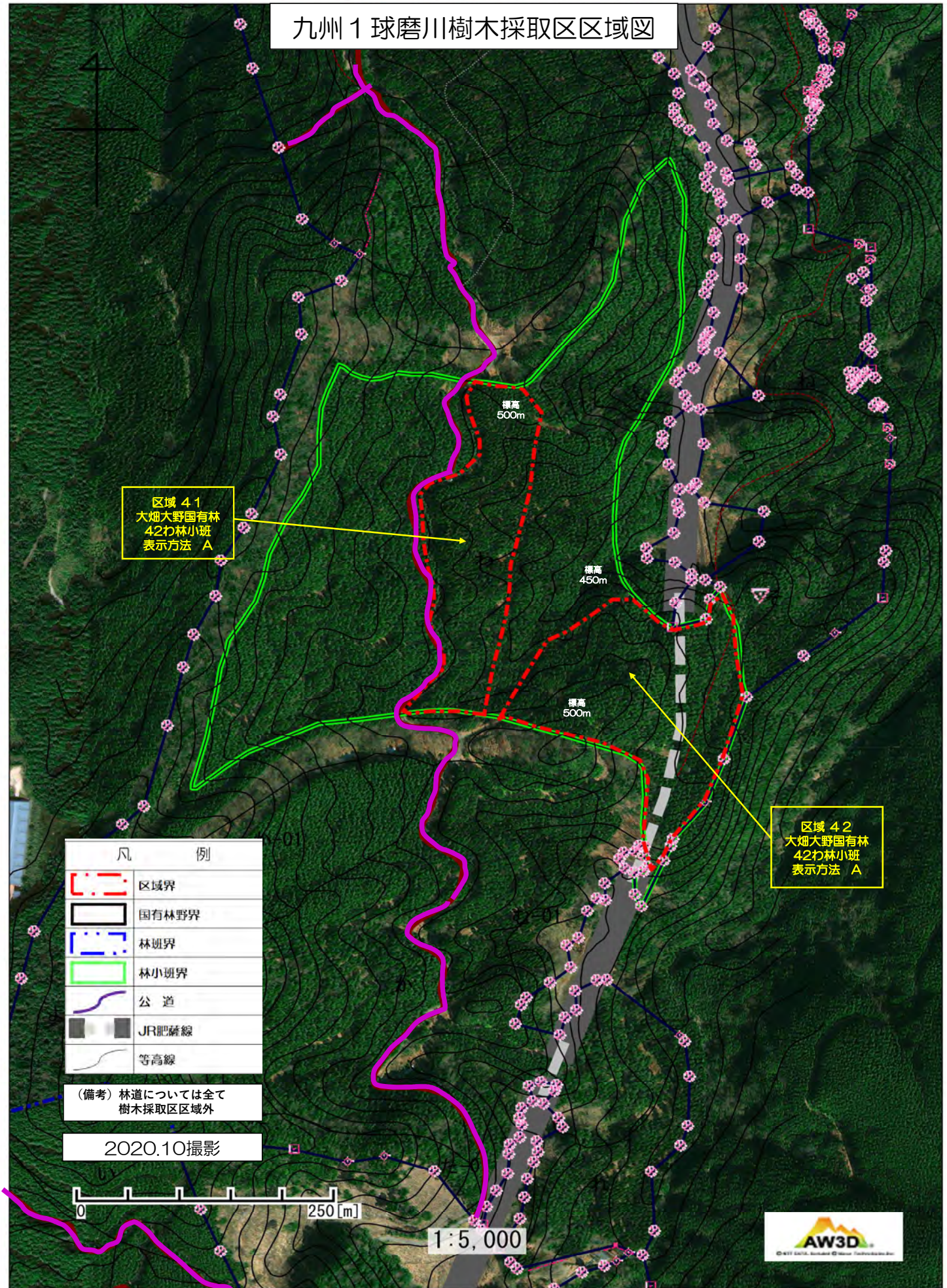
2020.10撮影



1:5,000



九州1 球磨川樹木採取区区域図



区域 41
大畑大野国有林
42㌔林小班
表示方法 A

区域 42
大畑大野国有林
42㌔林小班
表示方法 A

凡	例
	区域界
	国有林野界
	林班界
	林小班界
	公道
	JR肥薩線
	等高線

(備考) 林道については全て
樹木採取区区域外

2020.10撮影

0 250 [m]

1:5,000



区域図衛星写真

