

熊毛国有林の地域別の森林計画書

(熊毛森林計画区)

計画期間

自 令和8年4月1日
至 令和18年3月31日

九州森林管理局

目 次

I 計画の大綱

1 森林計画区の概況	3
(1) 自然的背景	3
(2) 社会経済的背景	4
(3) 森林・林業の動向	4
2 前計画の実行結果の概要及びその評価	5
3 計画樹立に当たっての基本的な考え方	5

II 計画事項

第1 計画の対象とする森林の区域	9
第2 森林の整備及び保全に関する基本的な事項	10
1 森林の整備及び保全の目標その他森林の整備及び保全に関する基本的な事項	10
(1) 森林の整備及び保全の目標並びに基本方針	10
(2) 計画期間において到達し、かつ、保持すべき森林資源の状態等	14
2 その他必要な事項	14
第3 森林の整備に関する事項	15
1 森林の立木竹の伐採に関する事項（間伐に関する事項を除く。）	15
(1) 立木の伐採（主伐）の標準的な方法	15
(2) 立木の標準伐期齢	17
(3) その他必要な事項	17
2 造林に関する事項	17
(1) 人工造林に関する事項	17
(2) 天然更新に関する事項	18
(3) その他必要な事項	18
3 間伐及び保育に関する事項	19
(1) 間伐の標準的な方法	19
(2) 保育の標準的な方法	19
(3) その他必要な事項	22
4 公益的機能別施業森林の整備に関する事項	23
(1) 公益的機能別施業森林の区域及び当該区域内における施業の方法	23
(2) その他必要な事項	24
5 林道等の開設その他林産物の搬出に関する事項	24
(1) 林道等の開設及び改良に関する基本的な考え方	24
(2) 効率的な森林施業を推進するための路網密度の 水準及び作業システムの基本的な考え方	24
(3) 林産物の搬出方法等	25
(4) その他必要な事項	25

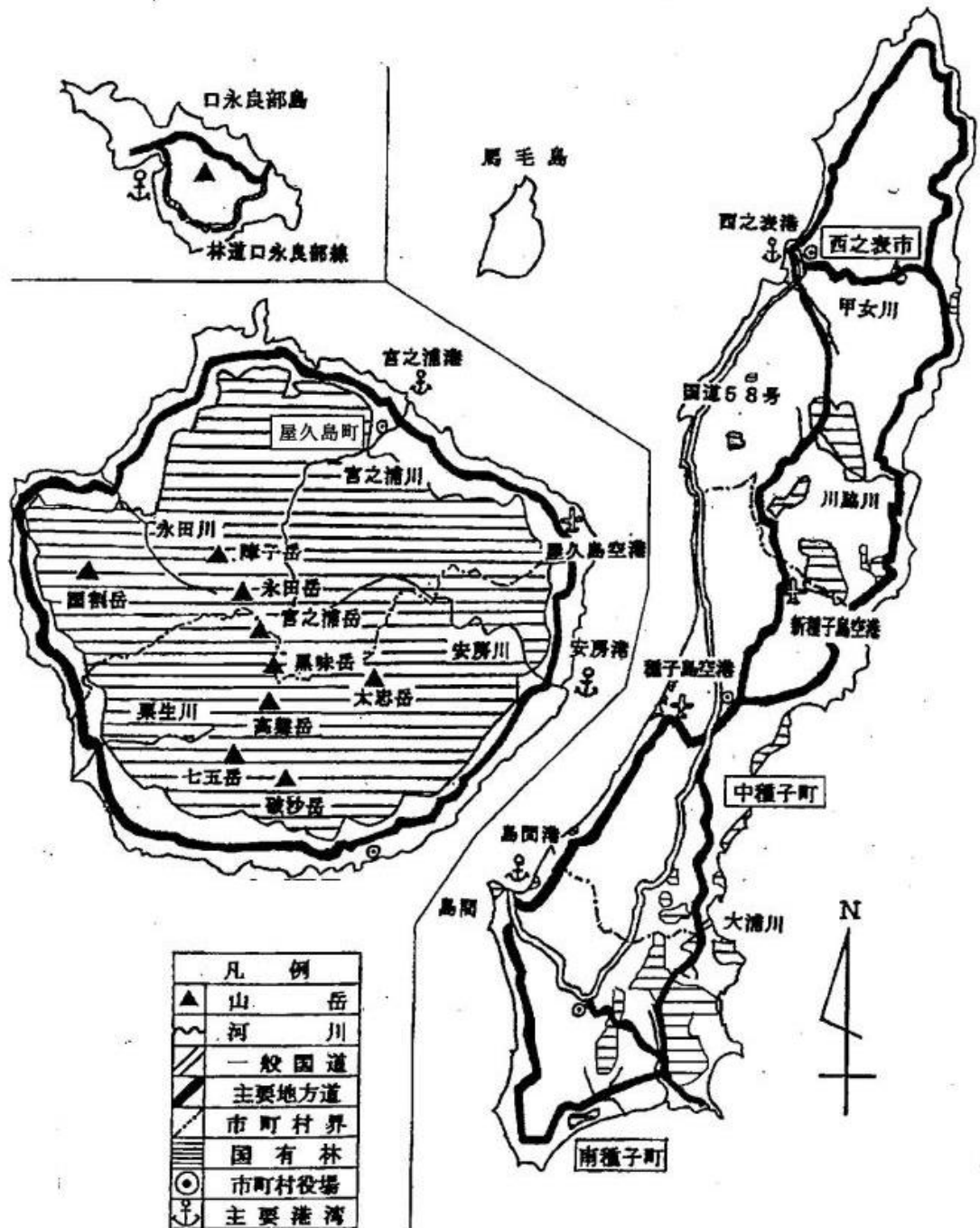
6	森林施業の合理化に関する事項	25
(1)	林業に従事する者の養成及び確保に関する方針	25
(2)	作業システムの高度化に資する林業機械の導入の促進に関する方針	25
(3)	林産物の利用の促進のための施設の整備に関する方針	25
(4)	その他必要な事項	26
第4	森林の保全に関する事項	26
1	森林の土地の保全に関する事項	26
(1)	樹根及び表土の保全その他森林の土地の保全に特に留意すべき森林の地区	26
(2)	森林の土地の保全のため林産物の搬出方法を特定する必要がある 森林及びその搬出方法	26
(3)	土地の形質の変更に当たって留意すべき事項	27
(4)	その他必要な事項	27
2	保安施設に関する事項	27
(1)	保安林の整備に関する方針	27
(2)	保安施設地区の指定に関する方針	27
(3)	治山事業の実施に関する方針	27
(4)	その他必要な事項	28
3	鳥獣害の防止に関する事項	28
(1)	鳥獣害防止森林区域及び当該区域内における鳥獣害の防止の方法	28
(2)	その他必要な事項	28
4	森林病虫害の駆除及び予防その他の森林の保護に関する事項	28
(1)	森林病虫害等の被害対策の方針	28
(2)	鳥獣害対策の方針（3に掲げる事項を除く。）	28
(3)	林野火災の予防の方針	28
(4)	その他必要な事項	29
第5	計画量等	29
1	間伐立木材積その他の伐採立木材積	29
2	間伐面積	29
3	人工造林及び天然更新別の造林面積	29
4	林道の開設及び拡張に関する計画	30
5	保安林の整備及び治山事業に関する計画	33
(1)	保安林として管理すべき森林の種類別面積等	33
(2)	保安施設地区として指定することを相当とする土地の所在及び面積等	33
(3)	実施すべき治山事業の数量	34
第6	その他必要な事項	35
1	保安林その他制限林の施業方法	35
2	その他必要な事項	38

別表 1	公益的機能別施業森林の区域及び当該区域内における施業方法	3 9
1	水源の涵養 ^{かん} の機能の維持増進を図るための森林施業を推進すべき森林	3 9
2	土地に関する災害の防止及び土壌の保全機能、快適な環境の形成の機能 又は保健機能の維持増進を図るための森林施業を推進すべき森林	3 9
①	土地に関する災害の防止及び土壌の保全機能の維持増進を図るための 森林施業を推進すべき森林	3 9
②	快適な環境の形成の機能の維持増進を図るための森林施業を推進すべき森林	4 0
③	保健文化機能の維持増進を図るための森林施業を推進すべき森林	4 0
別表 2	鳥獣害防止森林区域	4 1
別記 1	保安林の森林施業	4 2
別記 2	自然公園等の森林施業	4 3

(附) 参考資料

1 森林計画区の概況	4 7
(1) 市町村別土地面積及び森林面積	4 7
(2) 地況	4 7
(3) 土地利用の現況	5 0
(4) 産業別生産額	5 0
(5) 産業別就業者数	5 0
2 森林の現況	5 1
(1) 齢級別森林資源表	5 1
(2) 制限林普通林別森林資源表	5 6
(3) 市町村別森林資源表	5 7
(4) 制限林の種類別面積	5 8
(5) 樹種別材積表	5 9
(6) 荒廃地等の面積	5 9
(7) 森林の被害	5 9
(8) 防火線等の整備状況	5 9
3 林業の動向	6 0
(1) 森林組合及び生産森林組合の現況	6 0
(2) 林業事業体等の現況	6 2
(3) 林業労働力の概況	6 2
(4) 林業機械化の概況	6 2
(5) 作業路網等の整備の概況	6 3
4 前期計画の実行状況	6 3
(1) 間伐立木材積その他の伐採立木材積	6 3
(2) 間伐面積	6 3
(3) 人工造林・天然更新別面積	6 3
(4) 林道の開設及び拡張の数量	6 3
(5) 保安林の整備及び治山事業に関する計画	6 4
ア 保安林の種類別の面積	6 4
イ 保安施設地区の面積	6 4
ウ 治山事業の数量	6 4
5 林地の異動状況（森林計画の対象森林）	6 4
(1) 森林より森林以外への異動	6 4
(2) 森林以外より森林への異動	6 4
6 森林資源の推移	6 5
(1) 分期別伐採立木材積等	6 5
(2) 分期別期首資源表	6 6
7 その他	6 7
(1) 持続的伐採可能量	6 7
8 主伐時における伐採・搬出指針の制定	6 7

熊毛森林計画区位置図



I 計画の大綱

I 計画の大綱

この国有林の地域別の森林計画は、森林法第7条の2の規定に基づき、全国森林計画に即して、熊毛森林計画区に係る国有林について、令和8年度から令和17年度までの10年間について樹立するものである。

1 森林計画区の概況

(1) 自然的背景

ア 計画区の位置及び面積

本計画区は、九州本土最南端の佐多岬から東南方向約43kmの海上に位置する種子島と馬毛島、同じく佐多岬の南方約65kmに位置する屋久島と口永良部島の島嶼^{とうしよ}を包括する1市3町からなっており、面積は99,290haで鹿児島県総面積918,620haの11%を占めている。

本計画の対象とする国有林は、西之表市、熊毛郡の1市3町に所在しているが、そのほとんどが屋久島に所在し、屋久島に38,274ha、種子島に3,280haとなっており、合計面積は41,554haである。

イ 地勢

種子島は、第三紀層末頃の地塊の隆起運動によって生じたと言われ、低い台地状をなし、北北東から南南西に約55kmに細長くのびた比較的平らな島であり、海岸は段丘を呈している箇所が多く、全島が海拔200m程度の緩やかな傾斜をなす丘陵地帯である。

屋久島は、地勢上海岸丘陵地、前岳斜面地、奥岳山地に分かれる。海岸丘陵地は西部の一部を除いて2～4kmの幅で島の海岸に沿って形成され、海拔100～180mである。前岳斜面地は、丘陵地に接して奥岳山地の周縁を形成して、海拔900～1,300mに達し、破沙岳(1,259m)、国割岳(1,323m)等がある。奥岳山地は、九州最高峰の宮之浦岳(1,936m)を中心に、永田岳(1,886m)、黒味岳(1,831m)、高盤岳(1,711m)、障子岳(1,549m)、太忠岳(1,497m)、七五岳(1,488m)等の山岳が連なっている。

河川は、種子島に甲女川、川脇川、大浦川等があるが規模は小さい。

屋久島には、安房川をはじめ140余の中小河川が島中央部から放射状に流れ、いずれも急勾配で河床を深く侵食し随所に滝を形成している。

ウ 地質及び土壌

地質について種子島は、大部分が新生代古第三紀熊毛層群に属し、頁岩及び砂岩を主としているが、東部及び南東部では茎永層群に属する礫岩、砂岩、頁岩及び薄い炭層が分布している。

屋久島は、古第三紀とみられる砂岩、頁岩、粘板岩等の基岩が周辺海岸部に分布し、これらの地層に貫入した花崗岩が島の大部分を占めている。屋久島花崗岩は、主として正長石巨晶を含む灰色粗粒の黒雲母花崗岩からなり、極めて大型であり、また、露出面積が広いにもかかわらず一様に正長石巨晶を含み、岩層変化が少ないのも特徴の一つである。

土壌については、種子島は淡褐色の粘土と黒ボク土壌が主体で、一部に未熟土壌や褐色森林土壌が見られ、屋久島は褐色森林土壌が主体をなしている。

エ 気候

本計画区は、亜熱帯海洋性の気候で温暖多雨の種子島と、亜熱帯性の気候から亜高山帯気候が垂直的分布を呈している屋久島がある。

令和6年度の平均気温及び降水量は、種子島で21.1℃、2,828mm、屋久島で21.0℃、4,456mmとなっている。

(2) 社会経済的背景

ア 土地利用の現況

本計画区の森林面積は、72,809haで計画区総面積の73%を占めている。

本計画の対象とする国有林面積は41,554haで森林面積の57%を占めている。

イ 人口

本計画区の人口は、40千人で、鹿児島県総人口1,588千人の3%を占めている。これを人口密度でみると40人/km²であり、県全体の173人/km²と比較すると人口の集中度は低い地域である。

ウ 交通

鹿児島市から種子島及び屋久島へは、海路及び空路がある。

島内の陸路として、種子島には南北に国道58号（西之表～島間）及び主要地方道を幹線として、これらに県道、市町道等が接続している。

屋久島には沿岸部を一周する県道、それに接続した町道等が走っている。

エ その他産業の概要

産業別生産額は、令和4年度市町村所得推計報告書によると、総額で1,447億円となっている。産業別構成比は、第1次産業7%、第2次産業18%、第3次産業75%となっている。林業純生産は5億円で、第1次産業純生産の5%となっており、県全体の林業純生産109億円に対して4%である。

(3) 森林・林業の動向

国有林の概況

本計画区の国有林は、屋久島森林管理署で管理経営している。

本計画の対象とする国有林面積は、41,554haで九州森林管理局管内国有林総面積の8%を占めている。

蓄積は、11,553千m³で九州森林管理局管内国有林総蓄積の8%を占めている。

人工林面積は、8,650haで人工林率は21%となっている。

森林の種類は、制限林が40,745haで全体の98%と大半を占め、普通林は809haで2%となっている。制限林の95%は保安林であり、そのうち水源かん養保安林が占める割合は95%となっている。

2 前計画の実行結果の概要及びその評価

前計画の前半5カ年（令和3年度～令和7年度）の実行結果の概要については、次のとおりである。（令和7年度は実行予定を計上している。）

伐採立木材積に関しては、分収林の入札不調や契約延長、さらに自然災害により林道に被害が生じ、アクセスが困難となった伐採計画箇所の実行ができなかったことから計画を下回った。

造林面積については、更新対象となった箇所について着実に実行しているものの、主伐実行量の減少に伴い計画を下回った。

林道等の開設又は拡張、治山事業については、集中豪雨等の自然災害による被災箇所の復旧を優先して実行する必要が生じたことから計画を下回った。

項 目	計 画	実 行
伐採立木材積	395,000m ³	160,529m ³ (41)
主伐	80,000m ³	12,073m ³ (15)
間伐（材積）	315,000m ³	148,456m ³ (47)
間伐（面積）	3,818ha	1,306ha (34)
造林面積	640ha	17ha (3)
人工造林	576ha	17ha (3)
天然更新	64ha	0ha (0)
林道等の開設又は拡張	開設： 2.0km 拡張： 19箇所	開設： 0km (0) 拡張： 17箇所 (89)
保安林の指定解除	指定： 0ha 解除： 0ha	指定： 0ha (-) 解除： 1ha (-)
治山事業		
保安林の整備	331ha	4ha (1)
保全施設	205箇所	3箇所 (1)

注（ ）内の数値は計画量に対する実行量の割合である。

3 計画樹立に当たっての基本的な考え方

森林は、国土の保全、水源の涵養、生物多様性の保全、地球温暖化の防止、文化の形成、木材等の物質生産等の多面的機能を有しており、国民生活に様々な恩恵をもたらす「緑の社会資本」である。

とりわけ、我が国の森林は、戦後に積極的に造成された人工林を主体に蓄積が年々増加しており、多くの人工林が利用期を迎え、充実した森林資源を活用すると同時に計画的に再造成すべき段階にある。しかしながら、国産材の供給量が着実に増加する一方で、林業採算性の長期低迷等から主伐後の再造林が十分に行われていない現状にある。また、我が国の経済社会は、少子高齢化と人口減少が一層進行するほか、豪雨の増加等により山地災害が頻発するなど大きな情勢の変化が生じている。

このような中で、森林資源を有効に利用しながら森林の有する多面的機能の持続的な発揮を図るためには、より効率的かつ効果的な森林の整備及び保全を進めていく必要がある。こうした情勢を踏まえ、森林の現況、自然条件、社会的条件、国民のニーズ等に応じて、施業方法を適切に選択し、計画的に森林の整備及び保全を進め望ましい森林の姿を目指していく。

本計画においては、このような基本的な考え方に即し、熊毛森林計画区における森林の整備及び保全の目標、森林施業、林道の開設、森林の土地の保全、保安施設等に関する事項を明らかにする。なお、計画の樹立に当たっては、民有林・国有林間での一層の連携強化のもと、その効率的な実行が図られるものとなるよう配慮する。

Ⅱ 計画事項

Ⅱ 計画事項

第1 計画の対象とする森林の区域

○市町村別面積

単位 面積：ha

区 分		面 積	備 考
総 計		41,554.43	
市 町 村 別 内 訳	西 之 表 市	1,298.52	
	中 種 子 町	588.92	
	南 種 子 町	1,392.71	
	屋 久 島 町	38,274.28	

注1 国有林の地域別の森林計画の対象とする森林の区域は、森林計画図において表示する区域内の国有林とする。

2 森林計画図は、九州森林管理局、屋久島森林管理署において縦覧に供する。

第2 森林の整備及び保全に関する基本的な事項

1 森林の整備及び保全の目標その他森林の整備及び保全に関する基本的な事項

(1) 森林の整備及び保全の目標並びに基本方針

森林の整備及び保全に当たっては、森林の有する多面的機能^注を総合的かつ高度に発揮させるため、適正な森林施業の実施や森林の保全の確保により健全な森林資源の維持造成を推進する。

具体的には、森林の有する諸機能が発揮される場である「流域」を基本的な単位として、森林の有する水源涵養、山地災害防止／土壌保全、快適環境形成、保健・レクリエーション、文化、生物多様性保全及び木材等生産の各機能を高度に発揮するための適切な森林施業の面的な実施、林道等の路網の整備、森林施業の合理化、保安林制度の適切な運用、治山施設の整備、森林病虫害や野生鳥獣害による被害対策などの森林の保護等に関する取組を推進する。

その際、生物多様性の保全や地球温暖化の防止に果たす役割はもとより、豪雨の増加等の自然環境の変化にも配慮する。また、近年の森林に対する国民の要請を踏まえ、花粉発生源対策を加速化するとともに、流域治水と連携した国土強靱化対策を推進する。加えて、航空レーザ測量等のリモートセンシングによる高精度な森林資源情報や詳細な地形情報の整備により、現地調査の省力化や適切な伐採区域の設定、林道等の路網整備の効率化、崩壊リスクが高い箇所における効果的な治山施設の配置等を推進する。あわせて、シカ等による森林被害も含めた森林の状況を適確に把握するための森林資源のモニタリングの継続的な実施や森林GISの効果的な活用を図る。

その上で、森林の有する機能ごとの森林整備及び保全の目標並びに基本方針を以下に定める。

注 国有林の地域別の森林計画においては、森林の有する国土の保全、水源の涵養、自然環境の保全、公衆の保健、地球温暖化の防止、林産物の供給等の多面にわたる機能のことを「森林の有する多面的機能」と表現し、このうち、林産物の供給に関する機能以外の機能を「森林の有する公益的機能」と表現する。

森林の有する機能	森林の整備及び保全の目標	森林の整備及び保全の基本方針
水源涵養機能 ^{かん}	下層植生とともに樹木の根が発達することにより、水を蓄える隙間に富んだ浸透・保水能力の高い森林土壌を有する森林であって、必要に応じて浸透を促進する施設等が整備されている森林	<p>ダム集水区域や主要な河川の上流に位置する水源周辺地域の森林並びに地域の用水源として重要なため池、湧水地及び溪流等の周辺に存する森林は、水源涵養機能^{かん}の維持増進を図る森林として整備及び保全を推進する。</p> <p>具体的には、良質な水の安定供給を確保する観点から、適切な保育・間伐を促進しつつ、下層植生や樹木の根を発達させる施業を基本とするとともに、伐採に伴って発生する裸地については、縮小及び分散を図る。また、自然条件や国民のニーズ等に応じ、奥地水源林等の人工林における針広混交の育成複層林化など天然力も活用した施業を推進する。</p> <p>ダム等の利水施設上流部等において、水源涵養^{かん}の機能が十全に発揮されるよう、保安林の指定やその適切な管理を推進することを基本とする。</p>

森林の有する機能	森林の整備及び保全の目標	森林の整備及び保全の基本方針
山地災害防止機能／ 土壌保全機能	下層植生が生育するための空間が確保され、適度な光が射し込み、下層植生とともに樹木の根が深く広く発達し土壌を保持する能力に優れた森林であって、必要に応じて山地災害を防ぐ施設が整備されている森林	<p>山腹崩壊等により人命・人家等施設に被害を及ぼすおそれがある森林など、土砂の流出、土砂の崩壊の防備その他山地災害の防備を図る必要のある森林は、山地災害防止機能／土壌保全機能の維持増進を図る森林として整備及び保全を推進する。</p> <p>具体的には、災害に強い国土を形成する観点から、地形、地質等の条件を考慮した上で、林床の裸地化の縮小及び回避を図る施業を推進する。また、自然条件や国民のニーズ等に応じ、天然力も活用した施業を推進する。</p> <p>集落等に近接する山地災害の発生の危険性が高い地域等において、土砂の流出防備等の機能が十全に発揮されるよう、保安林の指定やその適切な管理を推進するとともに、溪岸の侵食防止や山脚の固定等を図る必要がある場合には、谷止や土留等の施設の設置を推進することを基本とする。</p>
快適環境形成機能	樹高が高く枝葉が多く茂っているなど遮蔽能力や汚染物質の吸着能力が高く、諸被害に対する抵抗性が高い森林	<p>国民の日常生活に密接な関わりを持つ里山林等であって、騒音や粉塵等の影響を緩和する森林及び森林の所在する位置、気象条件等からみて風害、霧害等の気象災害を防止する効果が高い森林は、快適環境形成機能の維持増進を図る森林として整備及び保全を推進する。</p> <p>具体的には、地域の快適な生活環境を保全する観点から、風や騒音等の防備や大気の浄化のために有効な森林の構成の維持を基本とし、樹種の多様性を増進する施業や適切な保育・間伐等を推進する。</p> <p>快適な環境の保全のための保安林の指定やその適切な管理、防風、防潮等に重要な役割を果たしている海岸林等の保全を推進する。</p>

森林の有する機能	森林の整備及び保全の目標	森林の整備及び保全の基本方針
保健・レクリエーション機能	身近な自然や自然とのふれあいの場として適切に管理され、多様な樹種等からなり、住民等に憩いと学びの場を提供している森林であって、必要に応じて保健・教育活動に適した施設が整備されている森林	<p>観光的に魅力ある高原、溪谷等の自然景観や植物群落を有する森林、キャンプ場や森林公園等の施設を伴う森林など、国民の保健・教育的利用等に適した森林は、保健・レクリエーション機能の維持増進を図る森林として整備及び保全を推進する。</p> <p>具体的には、国民に憩いと学びの場を提供する観点から、自然条件や国民のニーズ等に応じ広葉樹の導入を図るなどの多様な森林整備を推進する。</p> <p>また、保健等のための保安林の指定やその適切な管理を推進する。</p>
文化機能	史跡・名勝等と一体となって潤いのある自然景観や歴史的風致を構成している森林であって、必要に応じて文化活動に適した施設が整備されている森林	<p>史跡、名勝等の所在する森林や、これらと一体となり優れた自然景観等を形成する森林は、潤いある自然景観や歴史的風致を構成する観点から、文化機能の維持増進を図る森林として整備及び保全を推進する。</p> <p>具体的には、美的景観の維持・形成に配慮した森林整備を推進する。</p> <p>また、風致のための保安林の指定やその適切な管理を推進する。</p>
生物多様性保全機能	原生的な森林生態系、希少な生物が生育・生息する森林、陸域・水域にまたがり特有の生物が生育・生息する溪畔林	<p>全ての森林は多様な生物の生育・生息の場として生物多様性の保全に寄与している。このことを踏まえ、森林生態系の不確実性を踏まえた順応的管理の考え方にに基づき、時間軸を通して適度な攪乱により常に変化しながらも、一定の広がりにおいてその土地固有の自然条件等に適した様々な生育段階や樹種から構成される森林がバランス良く配置されていることを目指す。</p> <p>とりわけ、原生的な森林生態系、希少な生物が生育・生息する森林、陸域・水域にまたがり特有の生物が生育・生息する溪畔林などの属地的に機能の発揮が求められる森林については、生物多様性保全機能の維持増進を図る森林として保全することとする。また、野生生物のための回廊の確保にも配慮した適切な保全を推進する。</p>

森林の有する機能	森林の整備及び保全の目標	森林の整備及び保全の基本方針
木材等生産機能	<p>林木の生育に適した土壌を有し、木材として利用する上で良好な樹木により構成され成長量が高い森林であって、林道等の基盤施設が適切に整備されている森林</p>	<p>林木の生育に適した森林で、効率的な森林施業が可能な森林は、木材等生産機能の維持増進を図る森林として整備を推進する。</p> <p>具体的には、木材等の林産物を持続的、安定的かつ効率的に供給する観点から、森林の健全性を確保し、木材需要に応じた樹種、径級の林木を生育させるための適切な造林、保育及び間伐等を推進することを基本として、将来にわたり育成単層林として維持する森林では、主伐後の植栽による確実な更新を行う。この場合、施業の集団化や機械化を通じた効率的な整備を推進することを基本とする。</p>

注1 森林の有する多面的機能については、地形条件、気象条件及び森林の種類などにより発揮される効果は異なり、また、洪水や渇水を防ぐ役割については、人為的に制御できないため、期待される時に必ずしも常に効果が発揮されるものではないことに留意する必要がある。

2 これらの機能以外に森林の有する多面的機能として地球環境保全機能があるが、これについては二酸化炭素の固定、蒸散発散作用等の森林の働きが保たれることによって発揮される属地性のない機能であることに留意する必要がある。

- (2) 計画期間において到達し、かつ、保持すべき森林資源の状態等
計画期間において到達し、かつ、保持する森林資源の状態等は以下のとおり。

単位 面積：ha

区分		現況 (令和7年3月31日)	計画期末 (令和18年3月31日)
面積	育成単層林 〔 育成単層林とは、森林を構成する林木を皆伐により伐採し、単一の樹冠層を構成する森林として人為により成立させ維持される森林。例えば、植栽によるスギ・ヒノキ等からなる森林。 〕	8,543	8,529
	育成複層林 〔 育成複層林とは、森林を構成する林木を択伐等により伐採し、複数の樹冠層を構成する森林として人為により成立させ維持される森林。例えば、針葉樹を上木とし、広葉樹を下木とする森林。 〕	447	470
	天然生林 〔 天然生林とは、主として天然力を活用することにより成立させ維持される森林。例えば、天然更新によるシイ・カシ・ブナ等からなる森林。 〕	32,564	32,555
森林蓄積 (m ³ /ha)		287	294

注1 「人為」とは、目的に応じ、植栽、更新補助(天然下種更新のための地表のかきおこし・刈払い等)、芽かき、下刈、除伐等の保育及び間伐等の作業を行うこと。

2 「複数の樹冠層」とは、林齢や樹種の違いから樹木の高さが異なることにより生ずるもの。

3 「天然力」とは、自然に散布された種子が発芽・生育することをいう。

4 「天然生林」には、無立木地、竹林を含む。

2 その他必要な事項

該当なし

第3 森林の整備に関する事項

1 森林の立木竹の伐採に関する事項（間伐に関する事項を除く。）

(1) 立木の伐採（主伐）の標準的な方法

伐採については、「主伐時における伐採・搬出指針の制定について」（令和3年3月16日付け2林整第1157号林野庁長官通知）を踏まえて行うこととし、第2の1に定める森林の整備及び保全の目標その他森林の整備及び保全に関する基本的事項によるほか、次に掲げる基準による。

ア 育成単層林へと誘導・維持する施業を導入する場合は、気候、地形、土壌等の自然条件等、林業技術体系等からみて、人工造林又は天然下種第1類及びぼう芽更新等により林地生産力の向上が期待される森林及び森林の有する公益的機能の発揮の必要性から植栽を行うことが適当である森林について、以下の事項に留意の上、実施する。

(ア) 主伐に当たっては、自然条件等森林の有する公益的機能の確保についての必要性を踏まえ、1箇所当たりの伐採面積の縮小、伐採箇所の分散、伐期の間隔の拡大に配慮する。

また、林地の保全、落石等の防止、寒風害等の各種被害の防止及び風致の維持等のため必要がある場合には、所要の保護樹帯を設置する。

(イ) 主伐の時期については、上記ア（ア）のほか、多様な木材需要に対応できるよう、地域における既往の施業体系、樹種特性を踏まえ、下記オ（標準伐期齢におおむね10年を加えた林齢又は標準伐期齢のおおむね2倍）を目安として多様化、長期化を図る。

(ウ) 天然更新を前提とする場合には、種子の結実や散布状況、天然稚樹の生育状況、母樹の保存等に配慮する。

イ 育成複層林へと誘導・維持する施業を導入する場合は、気候、地形、土壌等の自然条件等、林業技術体系等からみて、人為と天然力の適切な組み合わせにより複数の樹冠層を構成する森林として成立し、森林の諸機能の維持増進が図られる森林について、以下の事項に留意の上、実施する。

(ア) 主伐に当たっては、複層状態の森林に確実に誘導する観点から、自然条件等を踏まえ、森林を構成している樹種、林分構造等を勘案して行うこととする。また、主伐の時期は標準伐期齢以上とし、立地条件、下層木の生育条件等を踏まえ、带状又は群状の伐採等の効率的な施業の実施についても考慮する。

(イ) 択伐による場合は、林地生産力の増進が図られる適正な林分構造に誘導するよう適切な伐採率、繰り返し期間による。

(ウ) 天然更新を前提とする場合には、上記ア（ウ）による。

ウ 天然生林へと誘導・維持する施業を導入する場合は、気候、地形、土壌等の自然条件等、林業技術体系等からみて、主として天然力を活用することによりの確な更新及び森林の諸機能の維持増進が図られる森林について、以下の事項に留意の上、実施する。

(ア) 主伐については、上記ア(ア)による。

(イ) 国土の保全、自然環境の保全、種の保存等のために禁伐その他の施業を行う必要のある森林については、その目的に応じて適切な施業を行う。

エ 保安林及び保安施設地区内の森林並びに森林法施行規則(昭和26年農林省令第54号)第10条に規定されている森林については、保全対象又は受益対象を同じくする森林ごとに制限の目的の達成に必要な施業を行うとともに、森林生産力の維持増進が図られる施業方法による。

オ 主伐の時期

皆伐を行う人工林の主伐の時期は、次のとおり。

樹 種	期待径級	主伐時期 の目安
ス ギ	18～20cm	50 年
	36cm～	70 年
ヒノキ	18～20cm	55 年
	26cm～	80 年

注 期待径級は、胸高直径とした。

カ 伐採に関する留意事項

(ア) 皆伐を行う森林

1箇所当たりの伐採面積の限度は、おおむね5ha以下(法令等による伐採面積の上限が5ha未満の場合にあっては、当該制限の範囲内)とする。ただし、分収林の伐採面積については、契約面積を上限とする。

なお、伐採箇所は努めて分散を図るとともに、適切に保護樹帯等を設置することにより、新生林分の保護、土砂の流出の防備、自然景観の維持等を図る。

また、新植を予定する林分に、利用径級に達しない有用樹の小径木であって、形質の優れているものが生育している場合は、努めて保残する。

(イ) 天然更新を行う森林

天然更新を行う森林は、スギ、ツガ、タブノキ等の有用天然木を主とする森林であって、天然下種による更新が確実な林分又はシイ類、カシ類、クヌギ等の森林であって、ぼう芽による更新が確実な林分とする。

1箇所当たりの伐採面積は、皆伐を行う森林に準ずるが、特に確実な更新を確保するため、伐採区域の形状、母樹の保残等について配慮するとともに、将来旺盛な成長

が期待できる中小径木については、努めて保残し育成する。

伐採を行うに当たっては、天然稚樹の発生状況、種子の結実状況等を勘案し適正な時期を選定する。

(ウ) 択伐を行う森林

択伐林分については、健全な林分を維持造成するため、林況に応じた択伐を行い、保護樹帯については、広葉樹を主体とする林分を期待し、新生林分の保護、風致の維持等の保護樹帯の効果を十分発揮できる森林の維持造成に努め、伐採は保護樹帯の防風効果の維持向上を図るため、健全な立木の育成と老齢木の除去を目的とした単木択伐を行う。

国土保全上重要な箇所については、老齢木・被害木の除去等により森林の各種被害の防止と活性化に資するため、原則として単木択伐を行う。

水資源の確保、風致景観の維持上重要な箇所については、森林の有する公益的機能の確保と資源の有効利用を図るため、群状択伐又は単木択伐を行う。

(2) 立木の標準伐期齢

立木の標準伐期齢は、主要な樹種ごとに平均成長量が最大となる林齢を基準として、森林の有する公益的機能、既往の伐採齢及び森林の構成等を勘案して次のとおり定める。

地 区	樹 種				
	ス ギ	ヒノキ	マツ類	その他針	広葉樹
熊 毛	40 年	45 年	35 年	40 年	35 年

(3) その他必要な事項

該当なし

2 造林に関する事項

(1) 人工造林に関する事項

ア 人工造林の対象樹種

人工造林における造林すべき樹種は、気候、地形、土壌等の自然条件等を的確に掌握した上で、適地適木を原則とし、既往の造林実績及び林産物の需要動向を勘案して最も適合した樹種を選定し、原則としてスギ、ヒノキとする。

なお、苗木の選定については、花粉発生源対策の加速化を図るため、花粉の少ない苗木（少花粉苗木、低花粉苗木及び特定苗木をいう。）の導入に努め、屋久島地域については、屋久島由来の苗木の植栽に努める。

イ 人工造林の標準的な方法

植栽本数は、下表の本数を目安として地位・地利等の立地条件及び植栽品種の特性等を総合的に勘案して決定する。

また、人工造林を行うに当たっては、造林対象地の植生、地形、土壌等の現地の実態

により、枝条存置、枝条筋置等の地拵を行った上で植栽するとともに、造林の低コスト化に向けた低密度植栽やコンテナ苗の活用、伐採と造林の一貫作業システムの導入等に努める。

単位：本/ha

樹 種 区 分	スギ	ヒノキ
育成単層林	1,500～2,000	1,500～2,000
育成複層林	1,000～2,000	1,000～2,000

注 保安林については、指定施業要件を満たすこと。

ウ 伐採跡地の人工造林をすべき期間

伐採跡地の人工造林をすべき期間は、森林の有する公益的機能の維持や早期回復を図るため、原則として2年以内に更新させる。

(2) 天然更新に関する事項

天然更新については、気候、地形、土壌等の自然的条件、林業技術体系等からみて、主として天然力の活用により適確な更新が図られる森林において行う。

ア 天然更新の対象樹種

原則として高木性の樹種を対象とする。

イ 天然更新の標準的な方法

天然更新を導入する場合は、森林の確実な更新を図ることを旨として、下層植生、立地条件、前生樹等を勘案して、地表処理、刈出し、植込み及び芽かきを適切に行う。

また、更新が完了していないと判断される場合は、既往の天然有用樹種を勘案の上、最も適合した樹種を選定・植栽等により確実に更新を図る。

樹種ごとの留意事項を以下に示す。

樹種	留意事項
マツ類	原則として天然更新によることとし、マツ類の生態的適地で、かつ、マツ類が現存し植生状態等の立地条件から、天然更新による成林が可能な箇所を選定し、伐採後に刈払い、かき起こし、稚樹刈出し等必要な更新補助作業を行う。
スギ、モミ類、ツガ類等	種子の結実及び林床条件等を考慮して、天然稚樹の発生、生育を促す地表かき起こし等の更新補助作業並びに稚樹が少ない場合には植込み等により更新を図る。
シイ類、カシ類等	有用広葉樹を育成、確保するため地理的条件、土壌条件等から、広葉樹の適地を対象として、ぼう芽による更新を図るとともに刈払い、植込み等の更新補助作業による育成単層林施業及び育成複層林施業を推進する。

(3) その他必要な事項

該当なし

3 間伐及び保育に関する事項

(1) 間伐の標準的な方法

間伐は、樹幹がうっ閉し、立木間の競争が生じ始めた林分において、照度不足による下層植生の生育不良で表土の保全に支障が生じることの無いように実施する。主に目的樹種の一部を伐採し、不適木の除去、林木の配置の調整を行い、適度な下層植生を有する適正な林分構造の維持と根の発達を促す。森林の健全化を図りつつ、間伐木の有効利用を図ることを目的とし、下表を目安として積極的に実施する。

樹 種	主伐時の 期待径級	間伐時期（年）			間伐の方法
		初回	2回目	3回目	
ス ギ	18～20cm	20～25	30～35		間伐木の選定は、林分構成の適正化を図るため、残存林分の樹冠疎密度、樹間距離、樹幹の形質を考えて行う。 また、施業の省力化・効率化の観点から、列状間伐を推進する。
	36cm～	20～25	30～35	40～45	
ヒノキ	18～20cm	22～27	32～37		
	26cm～	22～27	32～37	42～47	

(2) 保育の標準的な方法

ア 人工林

育成単層林においては、目的樹木の生育を促進し、形質の向上を図り生産目的に合った健全な森林を確実に造成するため、画一的に行うことなく、目的樹木の生育状況、植生の繁茂状況等現地の実態に応じた保育標準表を目安に、効果的な作業方法、作業時期、回数等を十分検討のうえ適切に行う。

育成複層林においては、目的樹木の生育を促進し、形質の向上を図るため照度の確保を考慮する。

下刈り作業の低コスト化に向け、下刈り回数の削減や筋刈りの普及・定着、特定母樹等初期生長の良い優良苗、中苗(70～100 cm)の導入に努める。

	育成単層林	育成複層林
下刈	目的樹木の成長に必要な陽光を与え、健全な生育を図るため目的樹木の生育状況、植生の繁茂状況及び気象等の立地条件を勘案して適切な方法を選択する。	植生の繁茂により樹下植栽木が被圧され又は、照度不足により生育に支障がある場合に行う。
つる切	つるの種類及びその繁茂状況に応じて、目的樹木の生育に支障とならないよう適切に行う。 実施に当たっては、造林木の生育に最も影響を及ぼすクズの根絶を重点に置き、周囲の環境等に配慮した上で除草剤の効果的な使用を図るとともに、その生態的特性を考慮して個体数の少ない伐採前から繁殖力の小さい下刈り期にかけて重点的に行う。	

	育成単層林	育成複層林
除伐	<p>目的樹木の生育を阻害している雑かん木及び目的樹木のうち被害木等生育の見込みのない不良木を伐除して確実な成林を図るため行う。</p> <p>実施に当たっては、目的樹木の生育状況を十分見極めるとともに、有用天然木の活用を図るなど現地の実態に応じて適切に行う。</p> <p>なお、風害その他気象害の恐れがある場合には、実施時期や実施方法等を検討して適切に実施する。</p>	<p>天然木が侵入し、植栽木の生育を阻害する場合、必要に応じ行う。</p> <p>なお、間伐までの間に本数調整を行う必要がある林分については除伐2類を行う。</p>
除伐2類	<p>スギ、ヒノキ造林地のうち現に過密となっているか、又は、間伐若しくは主伐までの間に本数調整を行わないと過密となることが予想される林分について、その健全性を維持するため、種内競争緩和を目的に主として目的樹木の伐採を行う。</p> <p>なお、「現に過密になっている林分」とは、Ry0.85 程度以上をいう。</p> <p>また、「過密となることが予想される林分」とは、スギ Ry0.75、ヒノキ Ry0.70 程度以上をいう。</p>	

保育標準表（スギ、ヒノキ普通伐期施業群、ケヤキ長伐期施業群、その他人工林施業群）

樹 種	保育の 種 類	実 施 林 齢														
		2	3	4	5	6	7	8	9	10	11	12	13	14	15	～20
スギ ヒノキ	下刈	←				→										
	つる切						←									→
	除伐									←						→
広葉樹	下刈	←				→										
	つる切				←					→						
	除伐												←			→
	台切		←				→									

注1 この表は目安を示したものであり、実施に当たっては画一性を排除し、必要に応じて実施する。

2 広葉樹の台切は、クヌギ（3～6年）等とし、ぼう芽力が旺盛で二又木や不整形木等となる樹種については必要に応じて実施する。

保育標準表（スギ長伐期施業群、ヒノキ長伐期施業群）

樹 種	保育の 種 類	実 施 林 齢														
		2	3	4	5	6	7	8	9	10	11	12	13	14	15	～20
ス ギ ヒ ノ キ	下 刈	←				→										
	つる切						←								→	
	除 伐									←						→

注 この表は目安を示したものであり、実施に当たっては画一性を排除し、必要に応じて実施する。

保育標準表（しいたけ原木施業群）

樹 種	保育の 種 類	実 施 林 齢														
		2	3	4	5	6	7	8	9	10	11	12	13	14	15	～20
クヌギ等	下 刈	←				→										
	つる切			←						→						
	除 伐								←		→					
	台 切		←			→										

注 この表は目安を示したものであり、実施に当たっては画一性を排除し、必要に応じて実施する。

保育標準表（スギ・ヒノキ複層林施業群、その他複層林施業群）

樹 種	保育の 種 類	実 施 林 齢														
		2	3	4	5	6	7	8	9	10	11	12	13	14	15	～20
ス ギ ヒ ノ キ	下 刈	←				→										
	つる切						←								→	
	除 伐									←						→
広葉樹	下 刈	←				→										
	つる切			←						→						
	除 伐								←							→

注 この表は目安を示したものであり、実施に当たっては画一性を排除し、必要に応じて実施する。

イ 天然林

育成単層林及び育成複層林においては、有用天然木の生育と植生の繁茂状況等現地の状況を考慮のうえ適切に保育を行う。

	育成単層林／育成複層林
下 刈	植込みを行った部分に導入する。 なお、天然下種第2類で更新を完了した箇所のうち、有用天然木が競合植生により被圧され、成立本数の減少や成長阻害の恐れがある箇所についても必要に応じて下刈を実施する。
つる切	つる類の繁茂が著しく、有用天然木の形質を阻害する恐れのある箇所とする。
除伐	除伐箇所は、有用天然木の混交割合が本数率で30%以上を占め、かつ、3mの通直木がha当たり4,000本以上成立している林分であって、有用天然木以外の上木等の影響を受け光不足のため生育が阻害される恐れのある箇所とする。

更新・保育標準表（育成単層林（天然林型）へ導くための施業）

作業種		林齢															15 ～ 20
		伐採前 2年	1年	伐採	伐採後 1年	2年	更新完了 1	2	3	4	5	6	7				
更新 補助 作業	ササ処理	↔															
	地かき		↔														
	刈出し					↔											
	植込み						↔										
下刈								←									
つる切									←								
除伐																	↔

注 この表は目安を示したものであり、実施に当たっては画一性を排除し、必要に応じて実施する。

なお、下刈は、植込み箇所を対象に実施する。

更新・保育標準表（育成複層林（天然林型）へ導くための施業）

作業種		林種	(伐) 1年	(伐) 2年	更新 完了	2	3	4	5	6	7	8	9	10	11	12	13	14	15
地床処理			↔																
刈出し				↔															
植込み					↔														
下刈						←													
除伐																			↔

注 この表は目安を示したものであり、実施に当たっては画一性を排除し、必要に応じて実施する。

なお、下刈は植込み箇所を対象に実施する。(伐)は、伐採跡地で更新完了に至らないもの。

(3) その他必要な事項

該当なし

4 公益的機能別施業森林の整備に関する事項

(1) 公益的機能別施業森林の区域及び当該区域内における施業の方法

公益的機能別施業森林の区域及び当該区域内における施業方法については、別表1のとおり定める。

また、公益的機能別施業森林の区域設定及び施業の方法の考え方は以下のとおりとする。

区 域	区域設定の考え方	施業方法の考え方
水源の涵養 ^{かん} の機能の維持増進を図るための森林施業を推進すべき森林の区域	水源涵養 ^{かん} の高度発揮が求められている森林について、森林の位置及び構成、当該区域に係る地域の要請等を勘案しつつ、管理経営の一体性の確保の観点から、その配置についてできるだけまとまりをもたせて定める。ただし、狭小な区域を定めることに特別な意義を有する治山事業施行地等についてはこの限りではない。	伐期の間隔の拡大及び伐採面積の縮小・分散を図ることを基本とし、下層植生の維持（育成複層林にあっては、下層木の適確な生育）を図りつつ、根系の発達を確保するとともに、自然条件に応じて長伐期施業、択伐による複層林施業、択伐以外の方法による複層林施業を推進する。
土地に関する災害の防止及び土壌の保全の機能、快適な環境の形成の機能又は保健文化機能の維持増進を図るための森林施業を推進すべき森林の区域		それぞれの区域の機能に応じ、森林の構成を維持し、樹種の多様性を増進することを基本として、長伐期施業、択伐による複層林施業、択伐以外の方法による複層林施業など、良好な自然環境の保全や快適な利用のための景観の維持・形成を目的とした施業の方法を推進する。
土地に関する災害の防止及び土壌の保全の機能の維持増進を図るための森林施業を推進すべき森林の区域	山地災害防止機能・土壌保全機能の高度発揮が求められている森林について、森林の位置及び構成、当該区域に係る地域の要請等を勘案しつつ、管理経営の一体性の確保の観点から、その配置についてできるだけまとまりを持たせて定める。ただし、狭小な区域を定めることに特別な意義を有する治山事業施行地についてはこの限りではない。	なお、保健文化機能の維持増進を図るための森林施業を推進すべき森林のうち、特に地域独自の景観等が求められる森林において、風致の優れた森林の維持又は造成のために特定の樹種の広葉樹を育成する森林施業を行うことが必要な場合は、これを推進する。
快適な環境の形成の機能の維持増進を図るための森林施業を推進すべき森林の区域	快適環境形成機能の高度発揮が求められている森林について、森林の位置及び構成、地域住民の意向等を勘案しつつ、管理経営の体制の確保の観点から、その配置についてできるだけまとまりをもたせて定める。	
保健文化機能の維持増進を図るための森林施業を推進すべき森林の区域	保健・レクリエーション機能、文化機能、生物多様性保全機能の高度発揮が定められている森林について、森林の位置及び構成、地域住民の意向等を勘案しつつ、管理経営の一体性の確保の観点から、その配置についてできるだけまとまりをもたせて定める。ただし、狭小な区域を単位として定めることに特別な意義を有する保護林、レクリエーションの森等についてはこの限りではない。	

(2) その他必要な事項

該当なし

5 林道等の開設その他林産物の搬出に関する事項

(1) 林道等の開設及び改良に関する基本的な考え方

林道等路網の開設については、傾斜等の自然条件、事業量のまとまり等地域の特性に応じて、環境負荷の低減に配慮し、木材の搬出を伴う間伐の実施や多様な森林への誘導等に必要な森林施業を効果的かつ効率的に実施するため、一般車両の走行を想定する「林道」、主として森林施業用の車両の走行を想定する「林業専用道」、集材や造材等の作業を行う林業機械の走行を想定する「森林作業道」からなる路網と高性能林業機械を組み合わせた低コストで効率的な作業システムに対応したものとする。

また、林道の開設に当たっては、森林の利用形態や地形・地質等に応じ林業専用道を導入するなど、丈夫で簡易な規格・構造を柔軟に選択するとともに、自然条件や社会的条件が良く、将来にわたり育成単層林として維持する森林を主体に整備を加速化させるなど、森林施業の優先順位に応じた整備を推進する。

基幹路網の現状を以下に示す。

単位 延長：km		
区 分	路 線 数	延 長
基幹路網	15	112
うち林業専用道	2	1

(2) 効率的な森林施業を推進するための路網密度の水準及び作業システムの基本的な考え方

効率的な森林施業を推進するための目安となる路網密度の水準及び作業システムの考え方は以下のとおり。

区 分	作業システム	路網密度	
			基幹路網
緩傾斜地（ 0° ～ 15° ）	車両系作業システム	110m/ha 以上	35m/ha 以上
中傾斜地（ 15° ～ 30° ）	車両系作業システム	85m/ha 以上	25m/ha 以上
	架線系作業システム	25m/ha 以上	
急傾斜地（ 30° ～ 35° ）	車両系作業システム	60<50>m/ha 以上	15m/ha 以上
	架線系作業システム	20<15>m/ha 以上	
急 峻 地（ 35° ～ ）	架線系作業システム	5m/ha 以上	5m/ha 以上

注1 「架線系作業システム」とは、林内に架設したワイヤーロープに取り付けた搬器等を移動させて木材を吊り上げて集積するシステム。タワーヤード等を活用する。

2 「車両系作業システム」とは、林内にワイヤーロープを架設せず、車両系の林業機械により林内の路網を移動しながら木材を集積、運搬するシステム。フォワーダ等を活用する。

3 「急傾斜地」の〈 〉書きは、広葉樹の導入による針広混交林化など育成複層林へ誘導する森林における路網密度である。

(3) 林産物の搬出方法等

ア 林産物の搬出方法

林産物の搬出については、「主伐時における伐採・搬出指針の制定について」（令和3年3月16日付け2林整整第1157号林野庁長官通知）を踏まえて行う。

イ 更新を確保するため林産物の搬出方法を特定する森林の所在及びその搬出方法

該当なし

(4) その他必要な事項

該当なし

6 森林施業の合理化に関する事項

(1) 林業に従事する者の養成及び確保に関する方針

林業に従事する者の養成及び確保については、新規就業者や現場技能者に対する知識・技術の習得等により、段階的かつ体系的な人材育成を促進するとともに、地域の実態に応じた林業への新規参入・起業など林業従事者の裾野の拡大、女性等の活躍・定着、外国人材の適正な受入れ等に取り組むことが求められている。また、林業従事者の通年雇用化、社会保険への加入促進、技能等の客観的な評価の促進等により、他産業並みの所得水準の確保に向けて取り組むとともに、労働安全対策を強化し労働環境の改善を図ることと合わせ、森林組合等の事業連携等や林業経営体の法人化・協業化等の促進を通じた経営基盤及び経営力の強化等により、長期にわたり持続的な経営を実現できる林業経営体を育成し、林家等に対する経営手法・技術の普及指導に積極的に取り組むことが重要となっている。

このため、国有林野事業としても、民有林及び関係機関と連携を図りつつ、請負事業の計画的発注、間伐木等の販売等を通じた経営の安定強化策、高性能林業機械の導入を含む機械化の促進のための措置、労働安全衛生対策等により地域の実態に即した林業事業体の雇用の安定化が図られるよう事業発注時期の公表や技術習得情報の提供、研修機会の提供等に努める。

(2) 作業システムの高度化に資する林業機械の導入の促進に関する方針

作業システムの高度化については、森林施業の効率化、作業の省力化・軽労化等を推進するため、機械の自動化を含む高性能林業機械等の導入と稼働率の向上を図ることが重要となっている。

このため、素材生産の請負事業の実行に当たっては、搬出路網の拡充、必要な作業土場等の確保、ロットのまとまり、オペレーター養成等の環境整備に配慮し、高性能林業機械の導入促進に努め、生産コストの低減、生産性の向上、労働強度の軽減及び若年労働者の新規参入等の推進に努める。

(3) 林産物の利用の促進のための施設の整備に関する方針

国有林材の安定供給システムによる販売等を通じて木材の計画的、安定的な供給や供給ロットの拡大に努め、木材の安定的取引関係の確立等による流通・加工コストの低減に寄

与し、需要者ニーズに即した製品を供給しうる体制の確立に民有林と連携しながら取り組む。

(4) その他必要な事項

森林経営管理制度の導入により、民有林において、森林の経営管理を森林所有者自らが実行できない場合には、市町村が経営管理の委託を受け、林業経営に適した森林については意欲と能力のある林業経営者に再委託することとなっていることから、国有林野事業としても、事業委託に際してはこうした林業経営者の受注機会の拡大に配慮するなど、意欲と能力のある林業経営者の育成に取り組むとともに、自ら森林経営を実施する市町村を支援するため、現地検討会の開催等を通じて森林・林業技術の普及や情報提供に取り組む。

第4 森林の保全に関する事項

1 森林の土地の保全に関する事項

(1) 樹根及び表土の保全その他森林の土地の保全に特に留意すべき森林の地区

単位 面積：ha

森林の所在		面 積	留意すべき事項	備 考
市 町 村	地区（林班）			
西之表市	1102、1104～1108、 1111～1116	1,009.63	林地の適切な管理並びに適切な施業の実施により林地の保全を図るほか、土石・樹根の採掘、開墾、その他土地の形質の変更に当たっては、十分留意する。 なお、保安林については上記に留意するほか、各保安林の指定施業要件に基づいて行う。	水源かん養保安林
中種子町	1116～1119、1132、1139	234.07		水源かん養保安林 土砂流出防備保安林 飛砂防備保安林 魚つき保安林 落石防止保安林
南種子町	1120～1125、1129～1131 1134	811.87		水源かん養保安林
屋久島町	1～15、22、23、25～35、37～40 43～72、74～80、82～112 201～255、257～275	36,206.73		水源かん養保安林 土砂流出防備保安林
総 数		38,262.30		

(2) 森林の土地の保全のため林産物の搬出方法を特定する必要がある森林及びその搬出方法
該当なし

(3) 土地の形質の変更に当たって留意すべき事項

土地の形質の変更に当たっては、調和のとれた快適な地域環境の整備を推進する観点に立って森林の適正な保全と利用との調和を図る。

また、土石の切取り、盛土その他の土地の形質の変更を行う場合には、気象・地形・地質等の自然条件、行うべき施業の内容等に留意してその実施地区の選定を適切に行う。

さらに、土砂の流出又は崩壊、水害等を防止するため、その態様に応じて、法勾配の安定、法面の緑化、土留工等の防災施設の設置及び水の適切な処理のための排水施設の設置等の適切な保全措置を講ずる。

加えて、盛土等に伴う災害を防止するため、宅地造成及び特定盛土等規制法（昭和 36 年法律第 191 号）に基づいて県知事等が指定する規制区域の森林の土地においては、谷部等の集水性の高い場所における盛土等は極力避けるとともに、盛土等の工事を行う際の技術的基準を遵守するなど、厳正に対応する。

(4) その他必要な事項

該当なし

2 保安施設に関する事項

(1) 保安林の整備に関する方針

保安林については、第 2 の 1 に定める「森林の整備及び保全の目標その他森林の整備及び保全に関する基本的な事項」に則し、流域における森林に関する自然的条件、社会的要請及び保安林の配備状況等を踏まえ、水源の涵養、災害の防備、保健・風致の保存等の目的を達成するため保安林として指定する必要がある森林について、水源かん養保安林、土砂流出防備保安林、保健保安林等の指定に重点を置いて保安林の配備を計画的に推進するとともに、必要に応じて指定施業要件を見直し、その保全を確保する。

(2) 保安施設地区の指定に関する方針

該当なし

(3) 治山事業の実施に関する方針

治山事業については、国民の安全・安心の確保を図る観点から、第 2 の 1 に定める「森林の整備及び保全の目標その他森林の整備及び保全に関する基本的な事項」に則し、災害に強い地域づくりや水源地域の機能強化を図るため、事前防災・減災の考え方に立ち、緊急かつ計画的な実施を必要とする荒廃地等を対象として、植栽及び本数調整伐等の保安林の整備並びに溪間工、山腹工及び地下水排除工等の治山施設の整備を、流域特性等に応じた形で計画的に推進する。

その中で、流域保全の観点からの関係機関が連携した取組や地域における避難体制の整備などのソフト対策との連携を通じ、山地災害の減災に向け、事業実施等の効果的な対策を講ずる。その際、保安林の配備による伐採等に対する規制措置と治山事業の実施の一体的な運用、既存施設の長寿命化対策の推進を含めた総合的なコスト縮減に努めるとともに、現地の実情を踏まえ、必要に応じて、在来種による緑化や治山施設への魚道の設置など生

物多様性の保全に努める。

- (4) その他必要な事項
該当なし

3 鳥獣害の防止に関する事項

- (1) 鳥獣害防止森林区域及び当該区域内における鳥獣害の防止の方法

ア 区域の設定

鳥獣害防止森林区域については、「鳥獣害防止森林区域の設定に関する基準について」（平成 28 年 10 月 20 日付け 28 林整研第 180 号林野庁長官通知）に基づき、ニホンジカ等の対象鳥獣の別に、当該対象鳥獣による森林被害の状況等を把握できる全国共通のデータ等に基づき、林班を単位として鳥獣による被害防止するための措置を実施すべき森林の区域を別表 2 のとおり定める。

イ 鳥獣害の防止の方法

森林の適確な更新及び造林木の確実な育成を図ることを旨として、地域の実情に応じて、対象鳥獣の別に、当該対象鳥獣による被害の防止に効果を有すると考えられる方法により、防護柵の設置若しくは維持管理、幼齢木保護具の設置、剥皮防止帯の設置、現地調査等による森林のモニタリングの実施等の植栽木の保護措置又はわな捕獲（ドロップネット、くくりわな、囲いわな、箱わな等によるものをいう。）、誘引狙撃等の銃器による捕獲等の鳥獣害防止対策を推進する。

保護林等においては、上記に準じた鳥獣害防止対策を推進する。

その際、地元行政機関等と連携した対策を推進することとし、鳥獣保護管理施策や農業被害対策等と連携・調整に努める。

- (2) その他必要な事項
該当なし

4 森林病虫害の駆除及び予防その他の森林の保護に関する事項

- (1) 森林病虫害等の被害対策の方針

森林病虫害等による被害の早期発見及び早期駆除を図るために、適切な森林の巡視に努める。

- (2) 鳥獣害対策の方針（3 に掲げる事項を除く。）

3 (1) アに定める対象鳥獣以外の鳥獣による森林被害及び鳥獣害防止森林区域外における対象鳥獣による森林被害について、地域の森林資源の構成、被害の動向を踏まえ、必要に応じて、3 (1) イに準じた鳥獣害防止対策を推進する。

- (3) 林野火災の予防の方針

林野火災等の森林被害を未然に防止するため、地域と連携した林野火災注意報・警報の

仕組みを含めた林野火災予防に関する情報の周知や、請負事業者等への指導の徹底、森林巡視の際の入林者への啓発等を適時適切に実施する。

(4) その他必要な事項

該当なし

第5 計画量等

1 間伐立木材積その他の伐採立木材積

単位 材積：千 m^3

区分	総数			主伐			間伐		
	総数	針葉樹	広葉樹	総数	針葉樹	広葉樹	総数	針葉樹	広葉樹
総数	778	381	396	179	88	91	599	293	305
うち前半5年分	384	189	197	87	43	45	297	146	152

注 総数と内訳の合計は、四捨五入の関係で必ずしも一致しない。

2 間伐面積

単位 面積：ha

区分	間伐面積
総数	7,191
うち前半5年分	3,565

3 人工造林及び天然更新別の造林面積

単位 面積：ha

区分	人工造林	天然更新
総数	516	63
うち前半5年分	251	31

4 林道の開設及び拡張に関する計画

単位 延長：km 面積：ha

開設/ 拡張	種類	区分	位置 (市町村)	路 線 名	延長及び 箇所数	利用区 域面積	うち前半 5年分		図面 番号	備考
開設	自動車道	林業専用道	屋久島町	小揚子林道栗生支線	1.0	68	○		①	
				34分線	1					
				小 計	1.0	68				
				1						
開 設 計					1.0	68				
拡張	舗装 改良	林道	西之表市	屋久川林道	0.05		○			
				1						
				小 計	0.05					
				1						
			南種子町	平梨林道	0.05					
				1						
				小 計	0.05					
				1						
			屋久島町	湯泊林道	0.05		○			
				1						
				小揚子林道	0.05		○			
				1						
				小揚子林道 栗生支線	0.05		○			
				1						
				小揚子林道 24支線	0.05		○			
				1						
				小揚子林道 31支線	0.05		○			
				1						
			大川林道	0.05		○				
			1							
			大川林道 12支線	0.05						
			1							
			大川林道 14支線	0.05						
			1							
			白谷林道	0.05		○				
			1							
			白谷林道 220支線	0.05		○				
			1							

単位 延長：km 面積：ha

開設/ 拡張	種類	区分	位置 (市町村)	路 線 名	延長及び 箇所数	利用区 域面積	うち前半 5 年分		図面 番号	備考
拡張	舗装 改良	林道	屋久島町	安房林道	0.05 1		○			
				安房林道 63 支線	0.05 1					
				安房林道 68 支線	0.05 1					
				宮之浦林道	0.05 1		○			
				宮之浦林道 228 支線	0.05 1					
				宮之浦林道 233 支線	0.05 1					
				宮之浦林道 234 支線	0.05 1		○			
				宮之浦林道 234 支線 236 分線	0.05 1					
				中間林道	0.05 1		○			
				中瀬川林道	0.05 1		○			
				鍋山林道	0.05 1		○			
				船行林道	0.05 1		○			
				小瀬田林道	0.05 1		○			
				第 2 小瀬田林道	0.05 1					
				神之川林道	0.05 1		○			
				一湊林道	0.05 1		○			
				向野林道	0.05 1					
				梡川林道	0.05 1					

単位 延長：km 面積：ha

開設/ 拡張	種類	区分	位置 (市町村)	路 線 名	延長及び 箇所数	利用区 域面積	うち前半 5 年分		図面 番号	備考	
拡張	舗装 改良	林道	屋久島町	志戸子林道	0.05 1						
				楠川前岳林道	0.05 1						
				小 計	1.5 30						
			林業専用道	屋久島町	七五岳 40 林道	0.05 1		○			
		船行 111 林道			0.05 1		○				
		奥岳 252 林道			0.05 1		○				
		小瀬田 201 林道			0.05 1						
		小 計	0.2 4								
		拡 張 計				1.8 36					

5 保安林の整備及び治山事業に関する計画

(1) 保安林として管理すべき森林の種類別面積等

① 保安林として管理すべき森林の種類別の計画期末面積

単位 面積：ha

保安林の種類	面 積		備 考
		うち前半5年分	
総数（実面積）	39,600	38,858	
水源涵養 ^{かん} のための保安林	37,683	36,940	
災害防備のための保安林	1,665	1,667	
保健、風致の保存等のための保安林	1,023	1,705	

注 総数欄は、2以上の目的を達成するために指定される保安林があるため、水源涵養^{かん}のための保安林等の内訳の合計に一致しないことがある。

② 計画期間内において保安林の指定又は解除を相当とする森林の種類別の所在及び面積等

単位 面積：ha

指定 / 解除	種類	森林の所在		面 積	指定又は解除を 必要とする理由	備考
		市町村	区域(林班)			
	該当なし					

③ 計画期間内において指定施業要件の整備を相当とする森林の面積

単位 面積：ha

種 類	指定施業要件の整備区分				
	伐採方法の 変更面積	皆伐面積の 変更面積	択伐率の 変更面積	間伐率の 変更面積	植栽の 変更面積
該当なし					

(2) 保安施設地区として指定することを相当とする土地の所在及び面積等

単位 面積：ha

森林の所在		面 積		指定を必要とする理由	備考
市町村	区域(林班)		うち前半5カ年分		
該当なし					

(3)実施すべき治山事業の数量

単位 地区

森林の所在		治山事業施工地区数		主な工種	備 考
市 町 村	区 域(林班)		うち前半5年分		
西之表市	1102、1106、1107、 1109、1116	5	2	溪間工、山腹工、 防風柵工、植栽工 本数調整伐	
中種子町	1117～1119、1132、 1133、1137、1139	7	2	山腹工、護岸工、 防風柵工、消波 工、植栽工、	
南種子町	1125、1128、1130、 1131、1138	5	2	山腹工、防風柵 工、静砂垣工、植 栽工、	
屋久島町	5、10～12、14、15、23、 25～32、34、35、37～ 40、43、44、46、47、49、 54～56、60、62、63、67 ～71、75～81、86、90、 95、99、106～108、 110、112、201～206、 208～210、215～228、 233～244、246、249～ 252、258、260、270、273 ～275	99	96	溪間工、山腹工	
計		116	102		

第6 その他必要な事項

1 保安林その他制限林の施業方法

単位 面積：ha

種 類	森林の所在		面 積	施業方法		備 考
	市町村	区 域（林班）		伐採方法	その他	
水源かん養保安林	総 数		36,978.62	別記1参照		
	西之表市	1102、1104～1108、 1111～1116	1,008.70			
	中種子町	1116～1119	221.07			
	南種子町	1120～1125、1129～1131 1134	789.81			
	屋久島町	6～15、22、23、25～35 37～40、43～72、74～80 82～112、201～255 257～275	34,959.04			
土砂流出防備保安林	総 数		1,010.68			
	中種子町	1132	2.06			
	屋久島町	1～5	1,008.62			
飛砂防備保安林	総 数		5.05			
	中種子町	1132、1139	5.05			
防 風 保 安 林	総 数		99.86			
	西之表市	1102、1103、1115	58.16			
	中種子町	1117、1132、1133、1139	32.92			
	屋久島町	108、109、204、210、241	8.78			

種 類	森林の所在		面 積	施業方法		備考
	市町村	区 域（林班）		伐採方法	その他	
潮 害 防 備 保 安 林	総 数		563.90	別記1参照		
	中種子町	1132、1133、1139	320.79			
	南種子町	1131、1135、1138、1140	189.59			
	屋久島町	111、204	53.52			
落 石 防 止 保 安 林	総 数		4.55			
	中種子町	1139	4.55			
魚 つ き 保 安 林	総 数		1.15			
	中種子町	1132	1.15			
保 健 保 安 林	総 数		998.35			
	中種子町	1139	3.52			
	屋久島町	80、81、85、86、99、111 213～215	994.83			
風 致 保 安 林	総 数		24.08			
	中種子町	1139	24.08			
国 立 公 園 特 別 保 護 地 区	総 数		7,007.88	別記2参照		
	屋久島町	1～9、12、13、17～19、22 23、30、31、45、47、50～53 55～61、82、83、85～94 97～100、102、103 204～206、229～232 264～269、271、274	7,007.88			

種 類	森林の所在		面 積	施業方法		備考
	市町村	区 域 (林班)		伐採方法	その他	
国 立 公 園 第 1 種特別地域	総 数		2, 594. 95	別記 2 参照		
	屋久島町	5～9、12、13、23、24、27、28 53、54、59、60、62、75～77 81、84、85、87～89 106～108、112、228、232 263、264、266～269、271 274	2, 594. 95			
国 立 公 園 第 2 種特別地域	総 数		1, 804. 61			
	屋久島町	5 ～ 9、32、38、45、57、58 62、63、65、75、76、78～81 83、103～105、112、275	1, 804. 61			
国 立 公 園 第 3 種特別地域	総 数		8, 861. 00			
	屋久島町	9、12、14、15、17、22～24 26～31、50、52～56 59～63、75～81、85～88 90～96、98～101 106～108、111、112 212～215、220～222 225、232、269、270	8, 861. 00			
原 生 自 然 環 境 保 全 地 域	総 数		1, 218. 86			
	屋久島町	16～21、24	1, 218. 86			
鳥 獣 保 護 区 特 別 保 護 地 区	総 数		963. 93			
	屋久島町	2～4、93、94、97	963. 93			

種 類	森林の所在		面 積	施業方法		備考
	市町村	区 域（林班）		伐採方法	その他	
特 別 母 樹 林	総 数		15.65	別記2参照		
	屋久島町	85	15.65			
史 跡 名 勝 天 然 記 念 物	総 数		4,392.34			
	屋久島町	3、5～9、12、13、18～23 30、31、45、51～53、55～61 82、83、85～89、91～94 97、102、103、204～206 229～232、265～269、271 274	4,392.34			
砂 防 指 定 地	総 数		12.20			
	中種子町	1132	0.65			
	南種子町	1120、1121、1129	0.81			
	屋久島町	218、223、224、249、255	10.74			

2 その他必要な事項

該当なし

別表1 公益的機能別施業森林の区域及び当該区域内における施業方法

1 水源の涵養^{かん}の機能の維持増進を図るための森林施業を推進すべき森林

単位 面積：ha

区 分		森林の区域（林班）	面 積	施業方法
総 数			41,554.43	
市 町 村 別 内 訳	西之表市	1102～1116	1,298.52	伐期の延長、複層林施業（択伐以外）、複層林施業（択伐）のいずれかにより、水源の涵養 ^{かん} 機能の維持増進を図る。
	中種子町	1116～1119、1132、1133、1139	588.92	
	南種子町	1120～1131、1134、1135、1137、1138、1140	1,392.71	
	屋久島町	1～35、37～40、43～72、74～112 201～255、257～275	38,274.28	

2 土地に関する災害の防止及び土壌の保全機能、快適な環境の形成の機能又は保健機能の維持増進を図るための森林施業を推進すべき森林

① 土地に関する災害の防止及び土壌の保全機能の維持増進を図るための森林施業を推進すべき森林

単位 面積：ha

区 分		森林の区域（林班）	面 積	施業方法
総 数			26,200.92	
市 町 村 別 内 訳	西之表市	1102、1103、1108、1114～1116	208.00	長伐期施業、複層林施業（択伐以外）、複層林施業（択伐）のいずれかにより、森林の有する土地に関する災害の防止機能、土壌の保全機能の維持増進を図る。
	中種子町	1116、1117、1132、1133、1139	371.04	
	南種子町	1127～1131、1134、1135、1137、1138、1140	361.97	
	屋久島町	1～24、26～35、37、38、44～72、74～112 201、203～206、208～210、212～241、245、 246、249～252、255、258、259、261～272 274、275	25,259.91	

② 快適な環境の形成の機能の維持増進を図るための森林施業を推進すべき森林

単位 面積：ha

区 分		森林の区域（林班）	面 積	施業方法
総 数			659.06	
市 町 村 別 内 訳	西之表市	1102、1103、1114～1116	132.85	複層林施業（択伐） により、快適な環境の 形成の機能の維持増進 を図る。
	中種子町	1116、1117、1132、1133、1139	343.32	
	南種子町	1131、1135、1137、1138、1140	165.76	
	屋久島町	108、109、111、204、210	17.13	

③ 保健文化機能の維持増進を図るための森林施業を推進すべき森林

単位 面積：ha

区 分		森林の区域（林班）	面 積	施業方法
総 数			16,955.54	
市 町 村 別 内 訳	西之表市	1102、1108、1114	42.75	複層林施業（択伐） により、保健文化機能 の維持増進を図る。
	中種子町	1139	27.72	
	南種子町	1131、1140	54.10	
	屋久島町	1～10、12～24、27～32、38、44～47 50～63、65、71、72、75～77、79～108 110～112、203～206、212～215 228～233、249～252、255、261～271、 274、275	16,830.97	

別表 2 鳥獣害防止森林区域

単位 面積 : ha

区 分		対象鳥獣の種類	森林の区域 (林班)	面 積
総 数				8, 985. 07
市 町 村 別 内 訳	西 之 表 市	ニホンジカ	1102、1104～1107、1110～1112、1114、1115	879. 16
	屋 久 島 町	ニホンジカ	14、15、24～27、67～72、74～79、86～91、101～104、112、239～246	8, 105. 91

別記 1 保安林の森林施業

区 分		森 林 施 業	備考
伐採の方法	主伐に係るもの	<p>1 水源かん養、防風、干害防備保安林は、原則として伐採種を定めない。伐期は、標準伐期齢以上とする。</p> <p>2 土砂流出防備、土砂崩壊防備、飛砂防備、水害防備、潮害防備、魚つき、航行目標、保健、風致保安林は、原則として択伐とする。伐期は、標準伐期齢以上とする。</p> <p>3 落石防止保安林は、原則として禁伐とする。</p>	詳細については箇所別の指定施業要件による。
	間伐に係るもの	<p>1 主伐ができる森林で、伐採ができる箇所は、樹冠疎密度が10分の8以上の箇所とする。</p> <p>2 禁伐である森林は、原則として伐採を禁止する。</p>	
伐採の限度	主伐に係るもの	<p>1 地形、気象、土壌等の状況により特に保安機能の維持又は強化を図る必要がある森林については、伐採年度ごとに皆伐による伐採をすることができる1箇所当たりの面積の限度を定める。</p> <p>2 伐採年度ごとに択伐による伐採をすることができる立木の材積は、農林水産省令で定める択伐率による材積を超えないものとする。ただし、その択伐率は、植栽に係る事項が定められた森林で保安林指定後最初に行う箇所は10分の4以下、それ以外の箇所は10分の3以下とする。</p>	
	間伐に係るもの	伐採年度ごとに伐採をすることができる立木の材積率は、10分の3.5以下とする。	
植 栽		植栽によらなければ的確な更新が困難と認められる箇所を定める。	
方法に係るもの		おおむね、1 ha 当たり農林水産省令で定める本数以上の割合で均等に植栽する。	
期間に係るもの		伐採年度の翌年度の初日から起算して2年以内に植栽する。	
樹種に係るもの		指定施業要件で定める樹種を植栽する。	

別記2 自然公園等の森林施業

区 分		施 業 方 法 の 基 準
自然公園	特別保護地区	禁伐 その他の植物採取も行わないこと。
	第 1 種 特 別 地 域	・原則禁伐 ・風致維持に支障のない場合単木択伐 ・択伐率は現在蓄積の 10%以内
	第 2 種 特 別 地 域	・原則択伐 ・風致の維持に支障のない場合皆伐 一伐区面積は 2 ha 以内。一定の要件を満たせば伐区面積を増大することができる。 伐区は努めて分散し、更新後 5 年を経過しなければ連続して設定できない。 ・車道、歩道等の周辺は、単木択伐 ・択伐率 用材林 現在蓄積の 30%以内 薪炭林 現在蓄積の 60%以内
	第 3 種 特 別 地 域	風致の維持を考慮し、特に制限を受けない。
史 跡 名 勝 天 然 記 念 物		禁伐 詳細は文化財保護法等による。
鳥 獣 保 護 区 特 別 保 護 地 区		鳥獣の生息、繁殖等に支障があるものは択伐とし、その程度の著しいものは禁伐。 その他の森林は伐採種を定めない。
原 生 自 然 環 境 保 全 地 域		禁伐
特 別 母 樹 林		原則禁伐 伐採する場合は林業種苗法による。
砂 防 指 定 地		鹿児島県砂防指定地管理規則による。

(附) 参 考 资 料

1 森林計画区の概況

(1) 市町村別土地面積及び森林面積

単位 面積：ha、比率：％

区 分		区域面積 ①	森 林 面 積			森林比率 ②/①×100
			総 数 ②	国 有 林	民 有 林	
総 数		99,290	72,809	(47) 41,601	31,208	73
市町村別内訳	西 之 表 市	20,557	12,218	1,299	10,920	59
	中 種 子 町	13,694	5,999	(0) 589	5,409	44
	南 種 子 町	10,994	5,996	(0) 1,393	4,603	55
	屋 久 島 町	54,045	48,596	(46) 38,320	10,276	90

資料1 区域面積は、令和5年鹿児島県統計年鑑（令和6年12月刊行）

2 民有林面積は、森林法第2条民有林面積（鹿児島県森林経営課）

注1 国有林は、令和7年3月31日現在

2 （ ）は他省庁所管で内数。

3 総数と内訳が一致しないのは、四捨五入によるものである。

4 0と表示されているものは、四捨五入により1に満たないものである。

5 森林面積は、森林法第2条で定義された森林の面積である。

(2) 地況

ア 気候

観 測 地	気 温 (℃)			年間降水量 (mm)	主風の方 向	備 考
	最 高	最 低	年 平 均			
種 子 島	35.6	4.1	21.1	2,828	北西	
屋 久 島	34.6	5.1	21.0	4,456	北西	

資料 「気象庁ホームページ」気象観測データ

注 気温及び年間降水量は、令和6年の平均値である。

イ 地勢

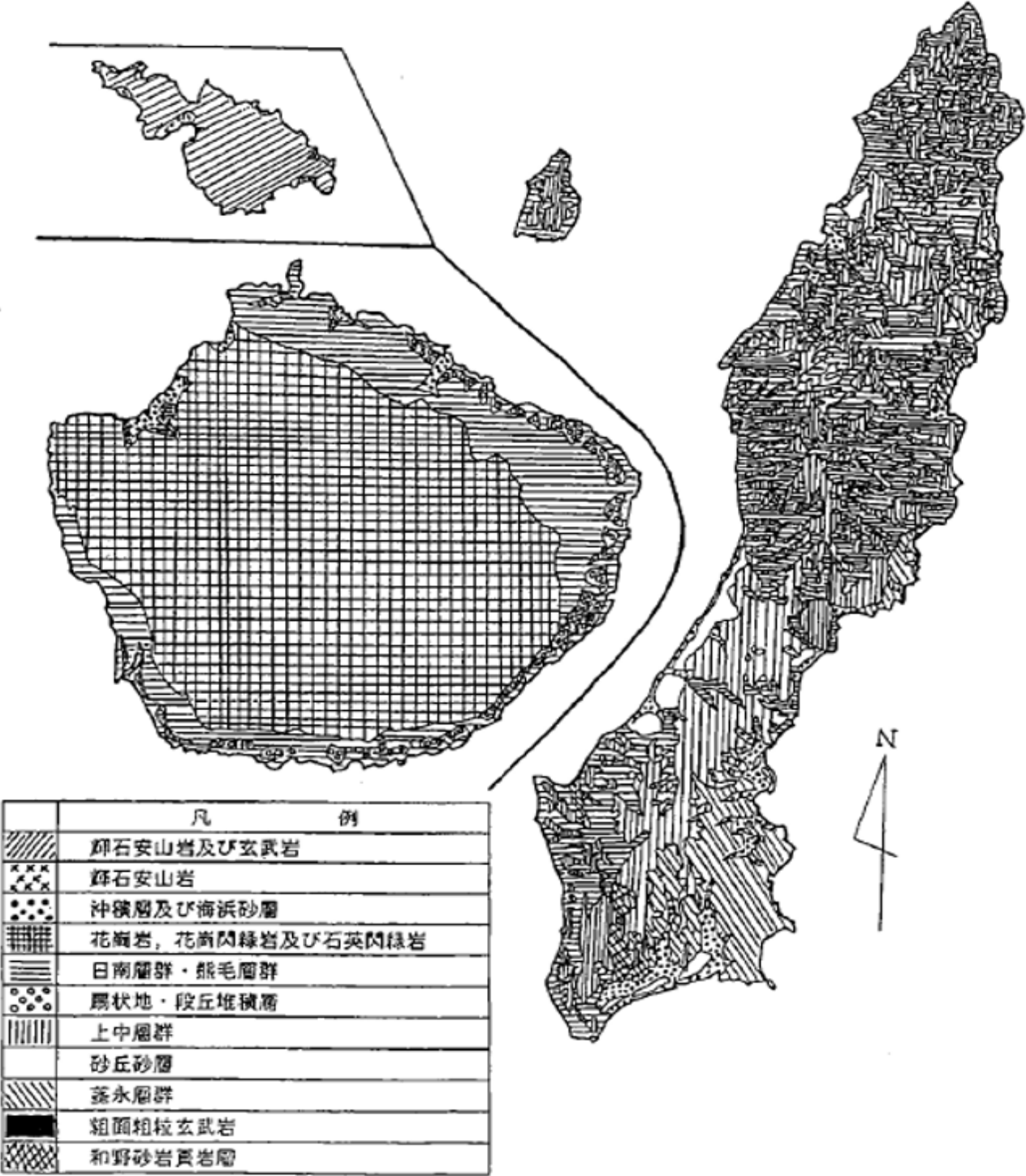
I-1-(1)イのとおり

ウ 地質及び土壌

I-1-(1)ウのとおり（別図1・2参考）

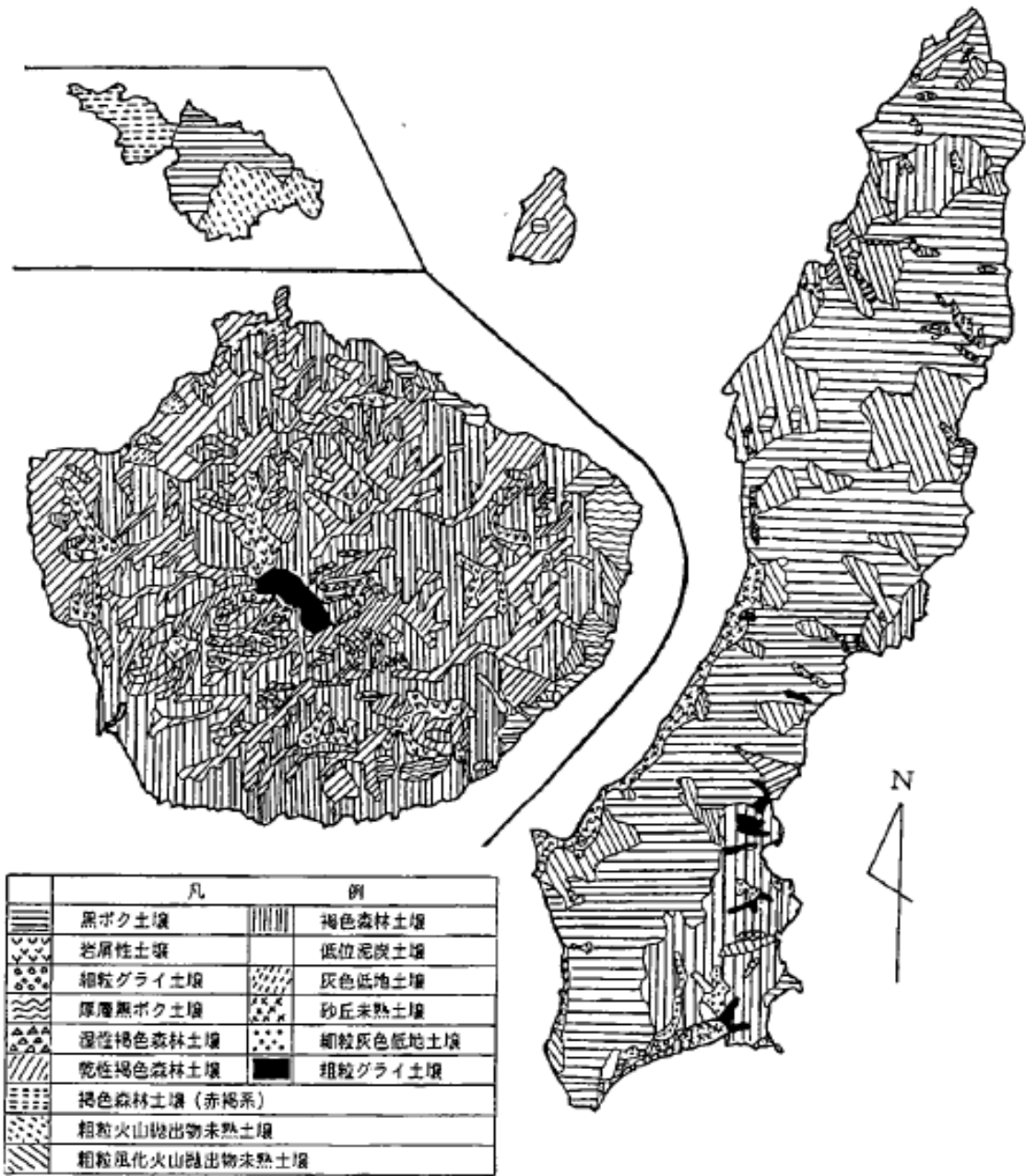
別図 1

地質図



別図 2

土壌図



(3) 土地利用の現況

単位 面積：ha

区 分		区域面積	森 林	農 地			その他	
				総 数	う ち 田	う ち 畑	総 数	う ち 宅 地
総 数		99,290	72,809	6,162	982	5,179	20,319	1,382
市町村別内訳	西之表市	20,557	12,218	1,781	207	1,574	6,558	408
	中種子町	13,694	5,999	2,191	221	1,969	5,504	291
	南種子町	10,994	5,996	1,587	529	1,059	3,411	256
	屋久島町	54,045	48,596	603	25	577	4,846	427

資料 1 総数及びその他は、令和5年鹿児島県統計年鑑(平成6年12月刊行)

2 森林は、鹿児島県森林経営課調べ

3 農地は、2020年農林業センサス

(4) 産業別生産額

単位 金額：百万円

区 分		総 数	第1次産業				第2次産業	第3次産業
			計	農 業	林 業	水産業		
総 数		144,744	10,033	9,038	463	532	25,567	109,144
市町村別内訳	西之表市	48,074	3,842	3,522	171	148	5,720	38,512
	中種子町	30,035	3,372	3,149	63	160	3,696	22,967
	南種子町	24,066	1,551	1,408	61	83	5,180	17,335
	屋久島町	42,569	1,268	959	168	141	10,971	30,330

資料 令和4年度市町村所得推計報告書(令和7年6月)

注 総数と内訳が一致しないのは、四捨五入によるものである。

(5) 産業別就業者数

単位 人数：人

区 分		総 数	第1次産業				第2次産業	第3次産業
			計	農 業	林 業	水産業		
総 数		21,952	4,558	4,099	166	293	2,811	14,583
市町村別内訳	西之表市	8,363	1,799	1,643	45	111	924	5,640
	中種子町	4,109	1,238	1,184	11	43	496	2,375
	南種子町	2,946	808	759	16	33	362	1,776
	屋久島町	6,534	713	513	94	106	1,029	4,792

資料 令和4年度市町村所得推計報告書(令和7年6月)

注 総数には、「分類不能」の産業に従事するものを含む。

2 森林の現況
(1) 齢級別森林資源表

単位 面積：ha、材積：立木は1,000m³、立竹は1,000束、成長量：1,000m³

区分	総数			1 齢級			2 齢級			3 齢級			4 齢級		
	面積	材積	成長量	面積	材積	成長量	面積	材積	成長量	面積	材積	成長量	面積	材積	成長量
立木地	総数	41,514.46	11,553	85	75.76		18.75			10.35			7.94		
	総数	40,241.70	11,553	85	75.76		18.75			10.35			7.94		
	針	16,366.68	5,686	69	75.76		18.75								
	広	23,875.02	5,867	16						10.35			7.94		
人工林	総数	8,610.65	3,428	73	75.76		18.75								
	針	6,905.52	2,819	67	75.76		18.75								
	広	1,705.13	609	6											
	総数	8,542.43	3,379	72	16.83		9.68								
天然林	針	6,837.30	2,779	66	16.83		9.68								
	広	1,705.13	600	6											
		(101.79)													
	総数	68.22	49	1	58.93		9.07								
無立木地	針	68.22	40	1	58.93		9.07								
	広		9												
	総数	31,631.05	8,125	13						10.35			7.94		
	針	9,461.16	2,867	3											
竹林	広	22,169.89	5,258	10						10.35			7.94		
	総数	1.19													
	針														
	広	1.19													
天然林	総数	339.53	121	1											
	針	140.26	54	1											
	広	199.27	67	1											
	総数	31,290.33	8,004	11						10.35			7.94		
天然生	針	9,320.90	2,813	2											
	広	21,969.43	5,191	10						10.35			7.94		
	総数	0.88													
無立木地		1,272.76													

注1 人工林及び天然林で点生木のみの林分については、本表の集計には含まれていない。

2 竹林の集計値については、総計欄には含まれていない。

3 () は、人工林の育成複層林の上、中層木の面積で外書。

単位 面積：ha、材積：立木は1,000m³、立竹は1,000束、成長量：1,000m³

区分	5 齢級			6 齢級			7 齢級			8 齢級			9 齢級		
	面積	材積	成長量	面積	材積	成長量	面積	材積	成長量	面積	材積	成長量	面積	材積	成長量
立木地	総数	84.43	8	126.47	17	1	340.05	58	2	317.83	92	3	1,157.36	399	14
	総数	84.43	8	126.47	17	1	340.05	58	2	317.83	92	3	1,157.36	399	14
	針	10.86	2	10.39	3		69.60	20	1	146.54	63	3	929.17	352	13
	広	73.57	6	116.08	13	1	270.45	39	1	171.29	29	1	228.19	47	1
	総数	8.50	1	20.57	5		62.46	17	1	162.19	67	3	1,014.55	376	13
	針	8.50	1	9.64	3		50.96	14	1	140.72	61	3	924.87	351	13
	広			10.93	2		11.50	2		21.47	5		89.68	26	
	総数	8.28	1	20.57	5		62.46	17	1	162.19	67	3	1,014.55	376	13
	針	8.28	1	9.64	3		50.96	14	1	140.72	61	3	924.87	351	13
	広			10.93	2		11.50	2		21.47	5		(0.22)		
天然林	育複層成林	0.22													
	針	0.22													
	広														
	総数	75.93	6	105.90	12	1	277.59	42	1	155.64	25	1	142.81	22	
	針	2.36		0.75			18.64	5		5.82	2		4.30	1	
	広	73.57	6	105.15	12		258.95	36	1	149.82	23	1	138.51	21	
	総数	1.19													
	針														
	広	1.19													
	育複層成林	6.50	1	1.50			4.91	1		5.04	1				
無立木地	針	2.14		0.46			0.69			0.86	1				
	広	4.36		1.04			4.22	1		4.18	1				
	総数	68.24	6	104.40	12		272.68	41	1	150.60	24	1	142.81	22	
	針	0.22		0.29			17.95	5		4.96	1		4.30	1	
	広	68.02	6	104.11	11		254.73	36	1	145.64	23	1	138.51	21	
	育複層成林														
	針														
	広														
	総数														
	針														
	広														

注1 人工林及び天然林で点生木のみの林分については、本表の集計には含まれていない。

2 竹林の集計値については、総計欄には含まれていない。

3 () は、人工林の育成複層林の上、中層木の面積で外書。

単位 面積：ha、材積：立木は1,000m³、立竹は1,000束、成長量：1,000m³

区分		1 0 齡級				1 1 齡級				1 2 齡級				1 3 齡級				1 4 齡級			
		面積	材積	成長量		面積	材積	成長量		面積	材積	成長量		面積	材積	成長量		面積	材積	成長量	
立木地	総数	総数	1,618.61	596	16	3,015.02	1,033	20	3,202.15	1,136	17	2,127.39	628	7	1,017.38	331	3				
		針	1,618.61	596	16	3,015.02	1,033	20	3,202.15	1,136	17	2,127.39	628	7	1,017.38	331	3				
		広	1,332.41	515	15	1,730.29	726	17	1,543.55	667	13	635.86	280	4	444.41	188	2				
	総数	針	286.20	80	1	1,284.73	307	3	1,658.60	469	4	1,491.53	348	2	572.97	144	1				
		広	1,516.62	574	16	2,121.53	859	18	1,931.20	819	14	777.38	337	4	564.25	235	2				
		針	1,323.25	511	15	1,703.56	715	17	1,427.73	627	12	562.23	255	4	425.80	182	2				
	育層成林	広	193.37	63	1	417.97	144	2	503.47	186	2	215.15	79	1	138.45	53					
		総数	1,516.62	574	16	2,121.53	859	18	1,931.20	794	13	777.38	317	4	564.25	231	2				
		針	1,323.25	511	15	1,703.56	715	17	1,427.73	608	12	562.23	238	4	425.80	178	2				
	人工林	広	193.37	63	1	417.97	144	2	503.47	186	2	215.15	79	1	138.45	53					
育層成林								(49.87)			(42.63)			(9.07)							
総数								25			20			4							
天然林	総数	針						19			17			3							
		広																			
		総数	101.99	21		893.49	174	2	1,270.95	317	3	1,350.01	291	2	453.13	96	1				
	育層成林	針	9.16	4		26.73	11		115.82	40	1	73.63	25		18.61	6					
		広	92.83	17		866.76	163	2	1,155.13	277	2	1,276.38	266	2	434.52	90					
		総数																			
	天然林	針																			
		広																			
		総数	11.08	5		21.30	7		154.12	53	1	45.21	21		26.40	8					
	育層成林	針	4.44	2		7.21	3		55.65	21		13.36	6		8.11	3					
広		6.64	3		14.09	5		98.47	33		31.85	15		18.29	5						
総数		90.91	16		872.19	167	2	1,116.83	263	3	1,304.80	270	2	426.73	88						
天然生	針	4.72	2		19.52	8		60.17	19		60.27	19		10.50	3						
	広	86.19	14		852.67	159	2	1,056.66	244	2	1,244.53	251	2	416.23	85						
	竹林																				
無立木地																					

注1 人工林及び天然林で点生木のみの林分については、本表の集計には含まれていない。

2 竹林の集計値については、総計欄には含まれていない。

3 () は、人工林の育成複層林の上、中層木の面積で外書。

単位 面積：ha、材積：立木は1,000m³、立竹は1,000束、成長量：1,000m³

区分		1 5 齡級			1 6 齡級			1 7 齡級			1 8 齡級			1 9 齡級			
		面積	材積	成長量	面積	材積	成長量	面積	材積	成長量	面積	材積	成長量	面積	材積	成長量	
立木地	総数	総数	655.53	194	1	524.81	94	641.32	158	841.61	254	502.13	134				
		針	655.53	194	1	524.81	94	641.32	158	841.61	254	502.13	134				
		広	199.89	80	1	31.80	13	81.15	26	258.44	110	209.86	62				
	総数	針	455.64	114		493.01	80	560.17	132	583.17	144	292.27	73				
		広	258.45	102	1	15.26	6	32.55	16	23.37	11	7.26	3				
		総数	179.40	73	1	8.03	3	20.61	10	19.93	9	5.78	3				
	育成林	針	79.05	29		7.23	3	11.94	7	3.44	2	1.48					
		広	258.45	102	1	15.26	6	32.55	16	23.37	11	7.26	3				
		総数	179.40	73	1	8.03	3	20.61	10	19.93	9	5.78	3				
	天然林	総数	針	79.05	29		7.23	3	11.94	7	3.44	2	1.48				
			広														
			総数	397.08	91		509.55	88	608.77	142	818.24	243	494.87	131			
育成林		針	20.49	7		23.77	10	60.54	17	238.51	101	204.08	59				
		広	376.59	85		485.78	78	548.23	125	579.73	143	290.79	72				
		総数															
天然林		針															
		広															
		総数															
天然林		針															
		広															
		総数															
無立木地	針	397.08	91		509.55	88	608.77	142	811.66	243	494.87	131					
	針	20.49	7		23.77	10	60.54	17	236.54	101	204.08	59					
	広	376.59	85		485.78	78	548.23	125	575.12	142	290.79	72					

注1 人工林及び天然林で点生木のみの林分については、本表の集計には含まれていない。

2 竹林の集計値については、総計欄には含まれていない。

3 () は、人工林の育成複層林の上、中層木の面積で外書。

単位 面積：ha、材積：立木は1,000m³、立竹は1,000束、成長量：1,000m³

区分		20 齢級			21 齢級以上		
		面積	材積	成長量	面積	材積	成長量
立木地	総数	335.47	102		23,621.34	6,319	
	総数	335.47	102		23,621.34	6,319	
	針	177.23	64		8,460.72	2,515	
	広	158.24	38		15,160.62	3,803	
人工林	総数						
	針						
	広						
	育成林						
天然林	総数						
	針						
	広						
	育成林						
無立木地	総数	335.47	102		23,621.34	6,319	
	針	177.23	64		8,460.72	2,515	
	広	158.24	38		15,160.62	3,803	
	育成林						
竹林	総数	47.03	19		9.86	3	
	針	38.96	16		6.41	2	
	広	8.07	3		3.45	1	
	育成林	288.44	83		23,611.48	6,316	
立木地	総数	138.27	48		8,454.31	2,514	
	針	150.17	35		15,157.17	3,802	
	広						
	育成林						

注1 人工林及び天然林で点生木のみの林分については、本表の集計には含まれていない。

2 竹林の集計値については、総計欄には含まれていない。

3 () は、人工林の育成複層林の上、中層木の面積で外書。

(2) 制限林普通林森林資源表

区分		立木地										無立木地等					計	
		人工林					天然林					伐採跡地	未立木地	改植 予定地	林地以外の 土地			
		育成単層林	育成複層林	計	育成単層林	育成複層林	天然生林	計	竹林	計								
制限林	面積	針	6,707.53	68.22	6,775.75		134.34	9,307.47	9,441.81		16,217.56							
		広	1,685.18		1,685.18	1.19	185.69	21,422.54	21,609.42		23,294.60							
		計	8,392.71	68.22	8,460.93	1.19	320.03	30,730.01	31,051.23	0.88	39,512.16	9.45		1,183.23	1,192.68	40,704.84		
材積	針	2,735.464	39,968	2,775.432		51.841	2,809,872	2,861,713		5,637.145								
	広	593.913	9,160	603.073	89	63,270	5,091,338	5,154,697		5,757.770					5,637.145			
	計	3,329.377	49,128	3,378.505	89	115,111	7,901,210	8,016,410		11,394.915					5,757.770			
成長量	針	65,188.0	644.1	65,832.1		666.4	1,760.4	2,426.8		68,258.9					11,394.915			
	広	5,714.2	74.0	5,788.2	5.8	533.8	8,890.9	9,430.5		15,218.7					68,258.9			
	計	70,902.2	718.1	71,620.3	5.8	1,200.2	10,651.3	11,857.3		83,477.6					15,218.7			
普通林	面積	針	129.77		129.77		5.92	13.43	19.35		149.12							
		広	19.95		19.95		13.58	546.89	560.47		580.42							
		計	149.72		149.72		19.50	560.32	579.82		729.54	7.60		72.48	80.08	809.62		
材積	針	43,944		43,944		2,148	3,210	5,358		49,302					49,302			
	広	5,990		5,990		3,941	99,238	103,179		109,169					109,169			
	計	49,934		49,934		6,089	102,448	108,537		158,471					158,471			
成長量	針	984.6		984.6		41.3	42.0	83.3		1,067.9					1,067.9			
	広	59.6		59.6		38.0	804.0	842.0		901.6					901.6			
	計	1,044.2		1,044.2		79.3	846.0	925.3		1,969.5					1,969.5			
計	面積	針	6,837.30	68.22	6,905.52		140.26	9,320.90	9,461.16		16,366.68							
		広	1,705.13		1,705.13	1.19	199.27	21,969.43	22,169.89		23,875.02							
		計	8,542.43	68.22	8,610.65	1.19	339.53	31,290.33	31,631.05	0.88	40,241.70	17.05		1,255.71	1,272.76	41,514.46		
材積	針	2,779,408	39,968	2,819,376		53,989	2,813,082	2,867,071		5,686,447					5,686,447			
	広	599,903	9,160	609,063	89	67,211	5,190,576	5,257,876		5,866,939					5,866,939			
	計	3,379,311	49,128	3,428,439	89	121,200	8,003,658	8,124,947		11,553,386					11,553,386			
成長量	針	66,172.6	644.1	66,816.7		707.7	1,802.4	2,510.1		69,326.8					69,326.8			
	広	5,773.8	74.0	5,847.8	5.8	571.8	9,694.9	10,272.5		16,120.3					16,120.3			
	計	71,946.4	718.1	72,664.5	5.8	1,279.5	11,497.3	12,782.6		85,447.1					85,447.1			

注1 人工林及び天然林で点生木のみの林分の面積については、本表の集計には含まれていない。

注2 竹林の集計値については、立木地の計欄及び立木地と無立木地等の合計欄には含まれていない。

(3) 市町村別森林資源表

市町村	区分	立木地										無立木地等						
		人工林					天然林					伐採跡地	未立木地	改植予定地	林地以外の土地	計		
		育成単層林		育成複層林		計	育成単層林		育成複層林		計							
		針	広	針	広		針	広	針	広								
西之表市	面積	針	278.15	278.15			30.06	26.44	56.50	334.65								
		広	43.88	43.88	1.19	63.64	846.55	911.38			955.26							
		計	322.03	322.03	1.19	93.70	872.99	967.88			1,289.91				8.61	8.61	1,298.52	
	材積	針	105.185	105.185			10.881	6.575	17.456	122.641							122.641	
		広	12.747	12.747	89	17.738	162.516	180.343			193.090						193.090	
中種子町	面積	針	117.932	117.932	89	28.619	169.091	197.799			315.731						315.731	
		広	2.662.6	2.662.6		185.8	81.3	267.1			2.929.7						2.929.7	
		計	134.7	134.7	5.8	143.6	1.799.1	1.948.5			2.083.2						2.083.2	
	成長量	針	2,797.3	2,797.3	5.8	329.4	1.880.4	2.215.6			5.012.9						5.012.9	
		広	51.68	51.68		0.21	5.15	5.36			57.04							
南種子町	面積	針	5.26	5.26		0.48	520.98	521.46			526.72							
		広	56.94	56.94		0.69	526.13	526.82			583.76				5.16	5.16	588.92	
		計	23.146	23.146		16	663	679			23.825						23.825	
	材積	針	2.063	2.063		36	48.826	48.862			50.925						50.925	
		広	25.209	25.209		52	49.489	49.541			74.750						74.750	
屋久島町	面積	針	589.2	589.2		0.2	6.4	6.6			595.8						595.8	
		広	24.4	24.4		0.2	218.2	218.4			242.8						242.8	
		計	613.6	613.6		0.4	224.6	225.0			838.6						838.6	
	成長量	針	175.77	175.77		17.82	9.74	27.56			203.33							
		広	33.40	33.40		29.48	1,110.87	1,140.35			1,173.75				15.63	15.63	1,392.71	
森林計画計	面積	針	209.17	209.17		47.30	1,120.61	1,167.91			1,377.08							
		広	77.038	77.038		5.368	2.451	7.819			84.857						84.857	
		計	9.153	9.153		7.978	195.403	203.381			212.534						212.534	
	成長量	針	86.191	86.191		13.346	197.854	211.200			297.391						297.391	
		広	1,893.4	1,893.4		125.9	43.9	169.8			2,063.2						2,063.2	
森林計画計	面積	針	113.1	113.1		91.7	1,352.8	1,444.5			1,557.6						1,557.6	
		広	2,006.5	2,006.5		217.6	1,396.7	1,614.3			3,620.8						3,620.8	
		計	6,331.70	6,331.70		92.17	9,279.57	9,371.74			15,771.66							
	成長量	針	1,622.59	1,622.59		105.67	19,491.03	19,596.70			21,219.29							
		広	7,954.29	7,954.29		197.84	28,770.60	28,968.44			36,990.95				1,226.31	1,243.36	38,234.31	
森林計画計	面積	針	2,574.039	2,574.039		37.724	2,803.393	2,841.117			5,455.124						5,455.124	
		広	575.940	575.940		41.459	4,783.831	4,825.290			5,410.390						5,410.390	
		計	3,149.979	3,149.979		79.183	7,587.224	7,666.407			10,865.514						10,865.514	
	成長量	針	61.027.4	61.027.4		395.8	1,670.8	2,066.6			63.738.1						63.738.1	
		広	5,501.6	5,501.6		336.3	6,324.8	6,661.1			12,236.7						12,236.7	
森林計画計	面積	針	66,529.0	66,529.0		718.1	67,247.1	67,247.1			75,974.8						75,974.8	
		広	6,837.30	6,837.30		140.26	9,320.90	9,461.16			16,366.68							
		計	1,705.13	1,705.13		199.27	21,969.43	22,169.89			23,875.02							
	成長量	針	8,542.43	8,542.43		339.53	31,290.33	31,631.05			40,241.70				1,255.71	1,272.76	41,514.46	
		広	2,779.408	2,779.408		53.989	2,813.082	2,867.071			5,686.447						5,686.447	
森林計画計	面積	針	599.903	599.903		89	67.211	5,190.576	5,257.876		5,866.939						5,866.939	
		広	3,379.311	3,379.311		89	121.200	8,003.658	8,124.947		11,553.386						11,553.386	
		計	66,172.6	66,172.6		707.7	1,802.4	2,510.1			69,326.8						69,326.8	
	成長量	針	5,773.8	5,773.8		5.8	571.8	9,694.9	10,272.5		16,120.3						16,120.3	
		広	71,946.4	71,946.4		5.8	1,279.5	11,497.3	12,782.6		85,447.1						85,447.1	

注1 人工林及び天然林で点生木のみの林分の面積については、本表の集計には含まれていない。

注2 複層林は下層木のみを対象とする。

(5) 樹種別材積表

単位 材積：m³

林 種 樹 種		人工林	天然林	計
針葉樹	スギ	2,691,384	1,402,832	4,094,216
	ヒノキ	101,126	42,665	143,791
	クロマツ	21,949	24,200	46,149
	モミ	—	340,905	340,905
	ツガ類	—	1,048,457	1,048,457
	他針葉樹	4,917	8,012	12,929
	小計	2,819,376	2,867,071	5,686,447
広葉樹	カシ類	66	418,317	418,383
	クスギ	889	89	978
	カエデ類	14	—	14
	他広葉樹	608,094	4,839,470	5,447,564
	小計	609,063	5,257,876	5,866,939
合 計		3,428,439	8,124,947	9,278,040

資料 令和7年3月31日現在

(6) 荒廃地等の面積

単位 面積：ha

区 分		荒廃地	荒廃危険地
総 数		108.28	2.66
市町村別内訳	西之表市	1.31	—
	中種子町	4.99	—
	南種子町	0.58	—
	屋久島町	101.40	2.66

資料 屋久島森林管理署（令和7年3月31日現在）

(7) 森林の被害

単位 面積：ha

種 類		火 災			風 害			虫 害			獣害(野兎、鹿等別)		
年 度		R4	R5	R6	R4	R5	R6	R4	R5	R6	R4	R5	R6
総 数		—	—	—	—	1.61	0.24	0.14	0.08	0.62	—	—	—
市町村別内訳	西之表市	—	—	—	—	—	—	—	—	—	—	—	—
	中種子町	—	—	—	—	—	—	—	—	—	—	—	—
	南種子町	—	—	—	—	—	—	0.12	0.04	0.60	—	—	—
	屋久島町	—	—	—	—	1.61	0.24	0.02	0.04	0.02	—	—	—

資料 屋久島森林管理署（令和7年3月31日現在）

(8) 防火線等の整備状況

該当なし

3 林業の動向
(1) 森林組合及び生産森林組合の現況
ア 構成

市町村別		組 合 名	組合員数	常勤役員・ 専従職員数	出資金総額	組合員所有 (又は組合経営) 森林面積	備考
森 林 組 合	総 数	2	6,995	8	143,349	23,912	
	西 之 表 市	種 子 島	4,687	3	97,298	15,866	
	中 種 子 町						
	南 種 子 町						
	屋 久 島 町	屋 久 島	2,308	5	46,051	8,046	
生 産 森 林 組 合	該当なし						

資料 令和5事業年度「鹿児島県森林組合の概況」（令和7年3月）

イ 事業内容及び活動状況

市町村名	組合名	販売		林産		加工		購買		森林整備	
		一般用材 m ³	パルプ材 その他 m ³	主伐 m ³	間伐 m ³	製材品 m ³	チップ m ³	山行苗木 千本	肥料 kg	新植 ha	保育 ha
総 数	2	51	5,641	3,242	2,578	—	16,729	2	465	5	47
西之表市	種子島										
中種子町		51	2,967	1,259	—	—	16,729	2	435	—	—
南種子町											
屋久島町	屋久島		2,674	1,983	2,578	—	—	—	30	5	47

資料 令和5事業年度 森林組合の概況（令和7年3月）鹿児島県環境林務課

(2) 林業事業体等の現況

単位 事業体数							
区分		造林業、 素材性産業	木材卸売業		木材・木製品製造業		その他
				うち素材市場	製材業	その他	
総数		12	—	—	8	—	—
市 町 村 別 内 訳	西之表市	4	—	—	3	—	—
	中種子町	1	—	—	—	—	—
	南種子町	1	—	—	1	—	—
	屋久島町	6	—	—	4	—	—

資料 鹿児島県森林経営課、かごしま材振興課調べ（令和6年度末）

注 製材業にはチップ工場も含む。

(3) 林業労働力の概況

		単位 人数：人											
市町村名	組合名	30歳未満		30～39歳		40～49歳		50～59歳		60歳以上		合計	
		男	女	男	女	男	女	男	女	男	女	男	女
総数	2	2	—	3	—	5	—	7	—	5	—	22	—
西之表市	種子島												
中種子町		2	—	1	—	3	—	7	—	5	—	18	—
南種子町													
屋久島町	屋久島	—	—	2	—	2	—	—	—	—	—	4	—

資料 令和5事業年度森林組合の概況（令和7年3月）鹿児島県環境林務課

(4) 林業機械化の概況

			単位	数量：台
機械種名		説明	数量	備考
高性能林業機械	フォーク収納型 グラップルバケット	立木の伐採と同時に、路網開設及びグラップル作業を1台で行える機械	4	
	スキッド	牽引式集材専用のトラクタ	－	
	プロセッサ	枝払い、玉切りする自走式機械	6	
	ハーベスタ	伐倒、枝払い、玉切りする自走式機械	1	
	フォワーダ	積載式集材専用車両	10	
	タワーヤーダ	元柱を具備した自走式機械	－	
	スイングヤーダ	簡易索張方式に対応し、かつ旋回可能なブームを装備する集材機械	3	
その他の高性能林業機械		従来の高性能林業機械上記7機種以外の高性能林業機械	－	

注 森林技術総合センター（令和6年3月31日現在）

(5) 作業路網の整備の概況

単位 m

区 分		路 線 数	延 長	備 考
総 数		43	141,107	
市町村別内訳	西之表市	—	—	
	中種子町	—	—	
	南種子町	—	—	
	屋久島町	43	141,107	

資料 屋久島森林管理署（令和7年3月31日現在）

4 前期計画の実行状況

(1) 間伐立木材積その他の伐採立木材積

単位 材積：千m³、実行歩合：%

区 分	伐 採 立 木 材 積								
	計 画			実 行			実 行 歩 合		
	主 伐	間 伐	総 数	主 伐	間 伐	総 数	主 伐	間 伐	総 数
総 数	80	315	395	12	148	161	15	47	41
針葉樹	39	154	193	11	148	160	28	96	83
広葉樹	41	161	202	1	0	1	2	0	0

注 総数と一致しないのは、四捨五入によるものである。

(2) 間伐面積

単位 面積：ha、実行歩合：%

計 画	実 行	実行歩合
3,818	1,306	34

(3) 人工造林・天然更新別面積

単位 面積：ha、実行歩合：%

総 数			人 工 造 林			天 然 更 新		
計 画	実 行	実行歩合	計 画	実 行	実行歩合	計 画	実 行	実行歩合
640	17	3	576	17	3	64	0	0

(4) 林道の開設及び拡張の数量

単位 延長：km、拡張：箇所数、実行歩合：%

区 分	開 設 延 長			拡 張 箇 所 数		
	計 画	実 行	実行歩合	計 画	実 行	実行歩合
基 幹 路 網	—	—	—	12	13	108
うち林業専用道	—	—	—	—	—	—

(5) 保安林の整備及び治山事業に関する計画

ア 保安林の種類別の面積

単位 面積：ha、実行歩合：％

種 類	指 定			解 除		
	計 画	実 行	実行歩合	計 画	実 行	実行歩合
水 源 か ん 養 保 安 林	－	－	－	－	1	－
土砂流出防備保安林	－	－	－	－	－	－
保 健 保 安 林	－	－	－	－	－	－

イ 保安施設地区の面積

単位 面積：ha、実行歩合：％

面 積		
計 画	実 行	実 行 歩 合
該当なし		

ウ 治山事業の数量

単位 保安林の整備：ha、保全施設：箇所、実行歩合：％

種 類	治山事業施工地区数		
	計 画	実 行	実 行 歩 合
保 安 林 の 整 備	331	4	1
保 全 施 設	205	3	1

5 林地の異動状況（森林計画の対象森林）

(1) 森林より森林以外への異動

単位 面積：ha

農 用 地	ゴルフ場等 レジャー施設用地	住宅、別荘、工場等建物敷地 及びその附帯地	採石採土地	そ の 他	合 計
－	－	－	－	0.18	0.18

(2) 森林以外より森林への異動

単位 面積：ha

原 野	農 用 地	そ の 他	合 計
－	0.68	34.20	34.88

6 森林資源の推移
(1) 分期別伐採立木材積等

単位 面積：ha、材積：千m³、延長：km

区分		分期	I	II	III	IV	V	VI	VII	VIII
伐採立木材積	総数	総数	384	393	338	212	157	90	56	30
		針葉樹	189	193	191	162	123	67	40	19
		広葉樹	197	201	147	51	34	23	16	11
	主伐	総数	87	91	89	82	62	37	19	9
		針葉樹	43	45	48	45	35	19	8	2
		広葉樹	45	47	41	37	27	18	11	7
	間伐	総数	297	302	249	130	96	53	37	21
		針葉樹	146	148	143	117	88	48	31	17
		広葉樹	152	154	106	14	8	5	6	4
造林	総数	282	296	287	266	199	121	62	29	
	人工造林	251	264	256	237	178	107	55	26	
	天然更新	31	32	31	29	22	13	7	3	
	林道開設延長	1	0	21	21	21	21	21	21	

注 総数と内訳が一致しないのは、四捨五入によるものである。

(2) 分期別期首資源表

単位 面積：ha、材積：千m³

区 分		面 積														材積	
		総数	1 齡級	2 齡級	3 齡級	4 齡級	5・6 齡級	7・8 齡級	9・10 齡級	11・12 齡級	13・14 齡級	15・16 齡級	17・18 齡級	19・20 齡級	21齡級 以上		
第Ⅰ 分期	総数	41,515	76	19	10	8	211	658	2,776	6,217	3,145	1,180	1,483	838	23,621	11,553	
	人工林	総数	8,611	76	19	0	0	29	225	2,531	4,053	1,342	274	56	7	0	3,428
		育成単層林	8,542	17	10	0	0	29	225	2,531	4,053	1,342	274	56	7	0	3,379
		育成複層林		0	0	0	0	0	0	0	50	52	0	0	0	0	49
		68	59	9	0	0	0	0	0	0	0	0	0	0	0	0	0
	天然林	総数	31,631	0	0	10	8	182	433	245	2,164	1,803	907	1,427	830	23,621	8,125
		育成単層林	1	0	0	0	0	1	0	0	0	0	0	0	0	0	0
		育成複層林	340	0	0	0	0	8	10	11	175	72	0	7	47	10	121
		天然生林	31,290	0	0	10	8	173	423	234	1,989	1,732	907	1,420	783	23,611	8,004
		無立木地	1,273														
第Ⅱ 分期	竹林	1															
	総数	41,515	66	76	19	10	92	466	1,473	4,616	5,297	1,659	1,154	1,344	23,957	11,679	
	人工林	総数	8,623	29	76	19	0	9	83	1,176	3,632	2,702	820	48	31	0	2,992
		育成単層林	8,540	15	17	10	0	8	83	1,176	3,632	2,702	820	48	31	0	2,946
		育成複層林		0	0	0	0	0	0	1	2	103	10	0	0	0	45
		83	15	59	9	0	0	0	0	0	0	0	0	0	0	0	1
	天然林	総数	31,606	37	0	0	10	84	383	297	984	2,595	839	1,106	1,313	23,957	8,687
		育成単層林	1	0	0	0	0	1	0	0	0	0	0	0	0	0	0
		育成複層林	338	2	0	0	0	7	6	5	32	197	26	0	7	57	100
		天然生林	31,267	36	0	0	10	76	377	292	952	2,398	813	1,106	1,307	23,900	8,587
第Ⅲ 分期	無立木地	1,286															
	竹林	1															
	総数	41,515	82	66	76	19	18	210	656	2,761	6,153	3,091	1,160	1,476	24,459	11,851	
	人工林	総数	8,621	21	29	76	19	0	29	224	2,523	4,033	1,331	273	56	7	3,132
		育成単層林	8,528	11	15	17	10	0	29	224	2,523	4,033	1,331	273	56	7	3,076
		育成複層林		0	0	0	0	0	0	4	66	56	0	0	0	0	51
		93	11	15	59	9	0	0	0	0	0	0	0	0	0	0	4
	天然林	総数	31,607	61	37	0	0	18	181	432	238	2,120	1,760	887	1,420	24,452	8,719
		育成単層林	1	0	0	0	0	0	1	0	0	0	0	0	0	0	0
		育成複層林	338	3	2	0	0	8	10	11	172	70	0	7	57	102	
第Ⅳ 分期		天然生林	31,267	59	36	0	0	18	172	422	227	1,948	1,690	887	1,414	24,395	8,617
	無立木地	1,287															
	竹林	1															
	総数	41,515	84	82	66	76	29	92	464	1,460	4,576	5,211	1,638	1,148	25,301	11,993	
	人工林	総数	8,620	25	21	29	76	19	8	83	1,171	3,612	2,679	817	48	31	3,250
		育成単層林	8,514	13	11	15	17	10	8	83	1,171	3,612	2,679	817	48	31	3,185
		育成複層林		0	0	0	0	0	0	3	11	114	12	0	0	57	
		106	13	11	15	59	9	0	0	0	0	0	0	0	0	8	
	天然林	総数	31,608	59	61	37	0	10	83	381	289	964	2,532	821	1,100	25,270	8,743
		育成単層林	1	0	0	0	0	0	1	0	0	0	0	0	0	0	0
第Ⅴ 分期		育成複層林	338	3	3	2	0	0	6	6	5	31	192	25	0	63	103
		天然生林	31,269	55	59	36	0	10	76	375	284	933	2,339	795	1,100	25,206	8,640
	無立木地	1,286															
	竹林	1															
	総数	41,515	83	84	82	66	95	18	209	643	2,741	6,067	3,050	1,155	25,935	12,113	
	人工林	総数	8,620	27	25	21	29	95	0	29	223	2,508	3,999	1,328	273	63	3,351
		育成単層林	8,500	13	13	11	15	27	0	29	223	2,508	3,999	1,328	273	63	3,275
		育成複層林		0	0	0	0	0	0	1	10	83	59	0	0	64	
		119	13	13	11	15	68	0	0	0	0	0	0	0	0	11	
	天然林	総数	31,609	56	59	61	37	0	18	180	420	233	2,068	1,722	883	25,872	8,762
第Ⅵ 分期		育成単層林	1	0	0	0	0	0	1	0	0	0	0	0	0	0	0
		育成複層林	338	3	3	3	2	0	0	8	10	11	168	68	0	63	105
		天然生林	31,269	53	55	59	36	0	18	171	410	222	1,900	1,654	883	25,808	8,657
	無立木地	1,286															
	竹林	1															
	総数	41,515	74	83	84	82	142	29	91	452	1,446	4,519	5,149	1,634	26,449	12,220	
	人工林	総数	8,621	23	27	25	21	105	19	8	83	1,163	3,579	2,672	817	78	3,441
		育成単層林	8,490	12	13	13	11	31	10	8	83	1,163	3,579	2,672	817	78	3,355
		育成複層林		0	0	0	0	0	0	0	6	27	119	12	0	70	
		131	12	13	13	11	73	9	0	0	0	0	0	0	0	16	
第Ⅶ 分期	天然林	総数	31,612	50	56	59	61	37	10	83	370	283	940	2,477	816	26,370	8,778
		育成単層林	1	0	0	0	0	0	1	0	0	0	0	0	0	0	0
		育成複層林	338	3	3	3	3	2	0	6	6	5	31	188	25	63	106
		天然生林	31,273	47	53	55	59	36	10	75	364	278	910	2,288	791	26,307	8,672
	無立木地	1,281															
	竹林	1															
	総数	41,515	53	74	83	84	149	94	18	204	633	2,711	6,013	3,036	27,091	12,314	
	人工林	総数	8,624	15	23	27	25	50	94	0	29	222	2,484	3,990	1,328	336	3,520
		育成単層林	8,485	8	12	13	13	25	26	0	29	222	2,484	3,990	1,328	336	3,424
		育成複層林		0	0	0	0	0	0	0	1	22	90	59	0	75	
第Ⅷ 分期		139	8	12	13	13	25	68	0	0	0	0	0	0	0	21	
	天然林	総数	31,618	38	50	56	59	99	0	18	175	411	227	2,023	1,708	26,755	8,794
		育成単層林	1	0	0	0	0	0	0	1	0	0	0	0	0	0	0
		育成複層林	339	2	3	3	3	5	0	8	9	10	164	68	63	107	
		天然生林	31,278	36	47	53	55	94	0	18	166	402	217	1,859	1,640	26,691	8,687
	無立木地	1,272															
	竹林	1															
	総数	41,515	32	53	74	83	166	142	29	89	444	1,428	4,492	5,135	28,082	12,394	
	人工林	総数	8,626	8	15	23	27	46	105	19	8	82	1,152	3,572	2,672	896	3,583
		育成単層林	8,483	4	8	12	13	23									

7 その他
(1) 持続的伐採可能量

第1表 主伐（皆伐）上限量の目安（年間）

単位 材積：千 m³

主伐（皆伐）上限量の目安（年間）
80

8 主伐時における伐採・搬出指針の制定

2 林整整第 1157 号
令和 3 年 3 月 16 日

主伐時における伐採・搬出指針

1 目的

森林資源が本格的な利用期を迎える中、森林の有する多面的機能を確保しつつ、森林資源を循環利用し、適切な森林整備を推進することが求められている。

一方で、前線や台風等に伴う豪雨が頻発し、山地災害が激甚化・多様化するようになってきており、山地の崩壊等の発生に対する住民の関心が高まっている状況にある。

このため、立木の伐採・搬出に当たっては、それに伴う土砂の流出等を未然に防止し、林地保全を図るとともに、生物多様性の保全にも配慮しつつ伐採・搬出後の林地の更新を妨げないように配慮すべきである。

本指針は、これらを踏まえ、林業経営体等が主伐時における立木の伐採・搬出に当たって考慮すべき最低限の事項を示すものである。

2 定義

この指針において、次の各号に掲げる用語の定義は、それぞれ以下に定めるところによる。

- (1) 集材路とは、立木の伐採、搬出等のために林業機械等が一時的に走行することを目的として作設される仮施設をいう（森林整備や木材の搬出のために継続的に用いる道森林作業道として集材路と区別する）。
- (2) 土場とは、集材路を使用して木材等を搬出するため、木材等を一時的に集積し、積込みの作業等を行う場所をいう。

3 伐採の方法及び区域の設定

- ① 持続的な林業の確立に向けて、立木の買付けや伐採の作業受託の際に、森林所有者に対して、再造林の必要性等を説明し、その実施に向けた意識の向上を図るとともに、伐採と造林の一貫作業の導入等による作業効率の向上に努める。
- ② 林地の崩壊の危険のある箇所、溪流沿い、尾根筋等については、森林所有者等と

話し合い、林地の保全及び生物多様性の保全に支障が生じないように、伐採の適否、択伐、分散伐採その他の伐採方法及び更新の方法を決定する。

- ③ 伐採を行う際には、対象となる立木の生育する土地の境界を超えて伐採(誤伐)しないように、あらかじめ伐採する区域の明確化を行う。
- ④ 林地の保全及び生物多様性の保全のため、保残する箇所・樹木を森林所有者等と話し合い、必要に応じて溪流沿い、尾根筋での保護樹帯の設定、野生生物の営巣に重要な空洞木の保残等を行う。なお、これらの箇所に架線や集材路を通過させなければならない場合は、その影響範囲が最小限となるよう努める。
- ⑤ 気候、地形、土壌等の自然条件を踏まえ、森林の有する公益的機能の発揮を確保するため、伐採の規模、周辺の伐採地との連担等を十分考慮し、伐採区域を複数に分割して一つの区域で植栽を実施した後に別の区域で伐採したり、帯状又は群状に伐採することにより複層林を造成したりするなど、伐採を空間的、時間的に分散させる。

4 集材路・土場の計画及び施工

(1) 林地保全に配慮した集材路・土場の配置・作設

- ① 図面及び現地踏査により、伐採する区域の地形、地質、土質、水の流れ及び湧水、土砂の崩落、地割れの有無等を十分に確認する。その上で、集材路・土場の作設によって土砂の流出・崩壊が発生しないよう、集材方法及び使用機械を選定し、必要最小限の集材路・土場の配置を計画する。
- ② 伐採・搬出に当たっては、地形等の条件に応じて路網と架線を適切に組み合わせる。特に、急傾斜地その他の地形、地質、土質等の条件が悪く土砂の流出又は林地の崩壊を引き起こすおそれがあり、林地の更新又は土地の保全に支障を生じる場所において伐採・搬出する場合には、地表を極力損傷しないよう、集材路の作設を避け、架線集材によることとする。
- ③ やむを得ず集材路又は架線集材のための土場の作設が必要な場合には、法面を丸太組みで支える等の十分な対策を講じる。
- ④ 集材路・土場の作設開始後も土質や水の流れなど伐採現場の状態に注意を払い集材路・土場の配置がより林地の保全に配慮したものとなるように、必要に応じて当該配置に係る計画の変更を行う。
- ⑤ 集材路の線形は、ヘアピンカーブ等の曲線部を除き、極力等高線に合わせる。
- ⑥ ヘアピンカーブを設置する必要がある場合は、尾根部その他の地盤の安定した箇所に設置する。
- ⑦ 集材路・土場の作設により露出した土壌が溪流へ流入することを防ぐため、一定幅の林地がろ過帯の役割を果たすよう、集材路・土場は溪流から距離を置いて配置する。

- ⑧ 集材路は、沢筋を横断する箇所ができるだけ少なくなるように配置する。
- ⑨ 伐採現場の土質が溪流の長期の濁りを引き起こす粘性土である場合は、集材路・土場の作設を可能な限り避ける。やむを得ず作設を行う必要があるときは、土砂が溪流に流出しないよう必要に応じて編柵工等を設置する。
- ⑩ 伐採する区域内のみで集材路の適切な線形、配置、縦断勾配等を確保することが困難な場合には、当該区域の隣接地を経由することも検討する。このとき、集材路の作設に当たっては、当該隣接地の森林所有者等と調整等を行う。

(2) 人家、道路、取水口周辺等での配慮

- ① 集材路・土場の作設時には、土砂、転石、伐倒木等が流出又は落下しないよう必要に応じて保全対象(土砂、転石、伐倒木等の流出又は落下による被害を防止する対象となるものをいう。以下同じ。)の上方に丸太柵工等を設置する。
特に、人家、道路、鉄道その他の重要な保全対象が下方にある場合は、その直上では集材路・土場を作設しない。
- ② 水道の取水口に濁水が流入しないよう、その周辺では集材路・土場の作設を避ける。

(3) 生物多様性と景観への配慮

- ① 生物多様性の保全のため、希少な野生生物の生息・生育情報を知った場合には必要に応じて線形及び作業の時期の変更等の対策を講じる。
- ② 集材路・土場の作設に当たっては、集落、道路等からの景観に配慮し、集材路・土場の密度、配置及び作設方法を調整する。

(4) 切土・盛土

- ① 切土・盛土の量を抑えるために、集材路の幅及び土場の広さは作業の安全を確保できる必要最小限のものとする。
- ② 切土高を極力低く抑えるとともに、盛土を行う場合には、しっかりと締め固め補強が必要な場合には、丸太組み工法等を活用して盛土を安定化させる。
- ③ 残土が発生した場合には、残土が溪流に流出しないよう溪流沿いを避け、地盤の安定した箇所に小規模に分散して置く。また、流出のおそれがある場合は、丸太組み工法等を活用して対策を講じる。

(5) 路面の保護と排水の処理

- ① 雨水が集中して路面の長い区間を流下し、又は滞水すると、路面の洗掘及び崩壊の原因となるため、地形を利用して上り坂と下り坂を切り替えるなどの路面の保護のための対策を講じる。
- ② 路面の排水は、可能な限り尾根部、常時水の流れている谷等の侵食されにくい

箇所どこまめに行う。また、崩れやすい盛土部分の崩壊等を避けるため、路面から谷側斜面への排水を促しつつ、横断溝を設け、流末処理も行うとともに盛土箇所の手前で排水するなどの対策を講じる。

(6) 溪流横断箇所の処理

- ① 溪流横断箇所においては、流水が道路等に溢れ出ないように施工し、その維持管理を十分に行う。また、暗渠を用いる場合には、詰まりが生じないように十分な大きさのものを設置することとし、暗渠の呑口の土砂だめの容量を十分確保する。なお、洗い越しとする場合は、横断箇所集材路の路面を一段下げる。
- ② 洗い越しは、越流水が生じて水も濁りが発生しにくくなるよう大きめの石材を路面に設置するなどにより安定させ、流出のおそれがある場合は、必要に応じて撤去する。

5 伐採・造材・集運材における作業実行上の配慮

- ① 集材路・土場は、作業が終了して次の作業まで一定期間使用しない場合には、流路化による土砂の流出防止や、植生回復に配慮し、路面に枝条を敷設する等の措置を講じる。
- ② 集材路・土場の路面のわだち掘れ、泥濘化、流路化を避けるため、降雨等により路盤が多量の水分を帯びている状態では通行しない。通行する場合には、丸太等の敷設などにより、路面のわだち掘れ等を防止する。
- ③ 伐採現場が人家、道路、鉄道その他の重要な保全対象の上方に位置する場合には、伐倒木、丸太、枝条・残材、転石等の落下防止に最大限の注意を払う。
- ④ 伐採後の植栽作業を想定して伐採作業時から伐採後の地拵え等の作業が効率的に行えるよう枝条等を整理するとともに、造林事業者が決まっている場合は、造林事業者と現場の後処理等の調整を図る。
- ⑤ 枝条等が雨水により溪流に流出することがないように対策を講じ、沢に近い場所への集積は避ける。
- ⑥ 天然更新を予定している区域では、枝条等が萌芽更新、下種更新等の妨げとならないように留意し、枝条等を山積みをするのを避ける。

6 事業実施後の整理

(1) 枝条・残材の整理

- ① 枝条・残材は、木質バイオマス資材等への有効利用に努める。
- ② 枝条・残材を伐採現場に残す場合は、出水時に溪流に流れ出したり、雨水を滞水させたりすること等により林地崩壊を誘発することがないように、溪流沿い、集材路、土場、林道等の道路脇に積み上げない。また、林地の表土保護のために枝条の敷設による整理を行う等により、枝条・残材を置く場所を分散させ、杭を

打つ等の対策を講じる。

(2) 集材路・土場の整理

- ① 集材路・土場は、原則として植栽等により植生の回復を促すこととし、必要に応じて作設時に剥ぎ取った表土の埋戻し等を行う。また、路面水の流下状況等を踏まえ、溝切り等の排水処置を行う。
- ② 伐採・搬出に使用した資材・燃料等の確実な整理・撤去を行う。
- ③ 全ての作業が終了し、伐採現場を引き上げる前に、集材路・土場の枝条・残材等の整理の状況を造林の権限を有する森林所有者等と確認し、必要な措置を行う。

7 その他

- ① 森林整備や木材の搬出のために継続的に用いる道を作成する場合は、集材路ではなく、「森林作業道作設指針の制定について」（平成 22 年 11 月 17 日付け整第 656 号林野庁長官通知）に基づく森林作業道として作設する。
- ② 集材路・土場の作設に当たっては、森林法(昭和 26 年法律第 249 号)その他係法令に基づく各種手続(許可、届出等)を確実に行う。なお、作業箇所が保安林である場合にあっては、同法に基づく保安林における作業許可に係る手続を行わなければならないこと、保安林以外の森林にあっては、集材路の幅員、総延長、土場の面積により、同法の林地開発許可に係る手続の対象となり得ることに留意する。
- ③ 林業経営体等は、労働安全衛生法(昭和 47 年法律第 57 号)その他の労働関係法令を遵守し、労働災害の防止、労働環境の改善に取り組む。
- ④ この指針については、全国の事例を基に適宜見直しを行っていくものとする。