

国有林野の管理経営に関する法律（昭和 26 年法律第 246 号）第 8 条の 6 第 2 項後段の規定に基づき以下の樹木採取区の変更について公示する。

令和 8 年 6 月 1 9 日
九州森林管理局長

- 1 樹木採取区の名称
九州 1 球磨川樹木採取区

- 2 樹木採取区の所在地
(変更前) 別紙 1 のとおり。
(変更後) 別紙 3 のとおり。

- 3 変更した樹木採取区の面積
(変更前) 樹木採取区的面積 152.10ha
採取可能面積 144.51ha
備考：面積は、森林調査簿（平成 29 年 3 月 31 日時点）の小班面積及び収穫調査時の GPS 及び国有林 GIS の計測による。
(変更後) 樹木採取区的面積 138.85ha
採取可能面積 131.26ha
備考：面積は、森林調査簿（平成 29 年 3 月 31 日時点）の小班面積及び収穫調査時の GPS 及び国有林 GIS の計測による。

- 4 変更した区域図及び区域位置図
(変更前) 別紙 2 のとおり。
(変更後) 別紙 4 のとおり。

九州1球磨川樹木採取区の所在地(変更前)

九州1球磨川樹木採取区の所在地は、以下の樹木採取区区域一覧表に示すとおりとする。

樹木採取区区域一覧表

都道府県名、市町村名、国有林野名等	区域番号	所在地	備 考		
			林班	小班	その他
熊本県人吉市西浦国有林	区域7	区域位置図及び区域図のとおり	12	ほ(一部)	区域位置図及び区域図のとおり
	区域8		22	ほ(一部)	区域位置図及び区域図のとおり
熊本県人吉市高仁田国有林	区域9		22	へ(一部)	区域位置図及び区域図のとおり
	区域10		22	と(一部)	区域位置図及び区域図のとおり
	区域11		22	と(一部)	区域位置図及び区域図のとおり
	区域12		22	よ(一部)	区域位置図及び区域図のとおり
	区域13		1455	い(一部)	区域位置図及び区域図のとおり
熊本県葦北郡芦北町国見国有林	区域14		1455	い1	
	区域14		1456	ち(一部)	区域位置図及び区域図のとおり
	区域15		1456	ち(一部)	区域位置図及び区域図のとおり
			1456	わ(一部)	区域位置図及び区域図のとおり
	区域16		1456	わ1(一部)	区域位置図及び区域図のとおり
熊本県水俣市木折平国有林	区域17	1427	と(一部)	区域位置図及び区域図のとおり	
		1427	ぬ(一部)	区域位置図及び区域図のとおり	
	区域18	1428	に(一部)	区域位置図及び区域図のとおり	
		1428	ほ(一部)	区域位置図及び区域図のとおり	
	区域19	1428	へ		
熊本県葦北郡芦北町国見国有林	区域20	1455	ろ		
熊本県水俣市木折平国有林	区域21	1455	は(一部)	区域位置図及び区域図のとおり	
	区域22	1425	に(一部)	区域位置図及び区域図のとおり	
		1425	に(一部)	区域位置図及び区域図のとおり	
	区域23	1426	ろ(一部)	区域位置図及び区域図のとおり	
		1426	ほ(一部)	区域位置図及び区域図のとおり	
	区域24	1426	ち(一部)	区域位置図及び区域図のとおり	
		1426	ぬ(一部)	区域位置図及び区域図のとおり	
		1427	へ		
区域25	1427	と(一部)	区域位置図及び区域図のとおり		
熊本県人吉市間国有林	区域30	1427	ち(一部)	区域位置図及び区域図のとおり	
	区域31	30	ろ(一部)	区域位置図及び区域図のとおり	
	区域32	30	ろ(一部)	区域位置図及び区域図のとおり	
熊本県球磨郡五木村下梶原国有林	区域33	32	と		
	区域34	2069	わ		
	区域35	2069	か(一部)	区域位置図及び区域図のとおり	
	区域36	2069	た(一部)	区域位置図及び区域図のとおり	
熊本県人吉市間大野国有林	区域37	2069	れ(一部)	区域位置図及び区域図のとおり	
	区域38	42	に(一部)	区域位置図及び区域図のとおり	
熊本県人吉市大畑大野国有林	区域39	42	と(一部)	区域位置図及び区域図のとおり	
	区域40	42	ぬ(一部)	区域位置図及び区域図のとおり	
	区域41	42	ぬ(一部)	区域位置図及び区域図のとおり	
	区域42	42	わ(一部)	区域位置図及び区域図のとおり	
熊本県人吉市西浦国有林	区域43	42	わ(一部)	区域位置図及び区域図のとおり	
	区域44	15	に(一部)	区域位置図及び区域図のとおり	
	区域45	15	へ		
	区域46	15	と(一部)	区域位置図及び区域図のとおり	
	区域47	15	と(一部)	区域位置図及び区域図のとおり	
	区域47	15	と1(一部)	区域位置図及び区域図のとおり	

備考：林班名、小班名は平成29年3月31日時点のものであり、所在を特定しない。

九州1 球磨川樹木採取区の所在地(変更後)

九州1 球磨川樹木採取区の所在地は、以下の樹木採取区区域一覧表に示すとおりとする。

樹木採取区区域一覧表

都道府県名、市町村名、国有林野名等	区域番号	所在地	備 考			
			林班	小班	その他	
熊本県人吉市西浦国有林	区域7	区域位置図及び区域図のとおり	12	ほ(一部)	区域位置図及び区域図のとおり	
熊本県人吉市高仁田国有林	区域10		22	と(一部)	区域位置図及び区域図のとおり	
熊本県葦北郡芦北町国見国有林	区域12		22	よ(一部)	区域位置図及び区域図のとおり	
	区域13		1455	い(一部)	区域位置図及び区域図のとおり	
	区域14		1455	い1		
			1456	ち(一部)	区域位置図及び区域図のとおり	
	区域15		1456	ち(一部)	区域位置図及び区域図のとおり	
			1456	わ(一部)	区域位置図及び区域図のとおり	
区域16	1456		わ1(一部)	区域位置図及び区域図のとおり		
熊本県水俣市木折平国有林	区域17		1456	わ2		
			1427	と(一部)	区域位置図及び区域図のとおり	
	区域18		1427	ぬ(一部)	区域位置図及び区域図のとおり	
			1428	に(一部)	区域位置図及び区域図のとおり	
	区域19		1428	ほ(一部)	区域位置図及び区域図のとおり	
			1428	へ		
熊本県葦北郡芦北町国見国有林	区域20		1455	ろ		
熊本県水俣市木折平国有林	区域21		1455	は(一部)	区域位置図及び区域図のとおり	
	区域22		1425	に(一部)	区域位置図及び区域図のとおり	
			1425	に(一部)	区域位置図及び区域図のとおり	
	区域23		1426	ろ(一部)	区域位置図及び区域図のとおり	
			1426	ほ(一部)	区域位置図及び区域図のとおり	
	区域24		1426	ち(一部)	区域位置図及び区域図のとおり	
			1426	ぬ(一部)	区域位置図及び区域図のとおり	
	区域25		1427	へ		
1427			と(一部)	区域位置図及び区域図のとおり		
熊本県人吉市間国有林	区域30		1427	ち(一部)	区域位置図及び区域図のとおり	
	区域31		30	ろ(一部)	区域位置図及び区域図のとおり	
	区域32	30	ろ(一部)	区域位置図及び区域図のとおり		
熊本県球磨郡五木村下梶原国有林	区域33	32	と			
	区域34	2069	わ			
	区域35	2069	か(一部)	区域位置図及び区域図のとおり		
		2069	た(一部)	区域位置図及び区域図のとおり		
	区域36	2069	れ(一部)	区域位置図及び区域図のとおり		
		42	に(一部)	区域位置図及び区域図のとおり		
熊本県人吉市間大野国有林	区域37	42	と(一部)	区域位置図及び区域図のとおり		
熊本県人吉市大畑大野国有林	区域38	42	ぬ(一部)	区域位置図及び区域図のとおり		
	区域39	42	ぬ(一部)	区域位置図及び区域図のとおり		
	区域40	42	わ(一部)	区域位置図及び区域図のとおり		
	区域41	42	わ(一部)	区域位置図及び区域図のとおり		
	区域42	42	わ(一部)	区域位置図及び区域図のとおり		
熊本県人吉市西浦国有林	区域43	15	に(一部)	区域位置図及び区域図のとおり		
	区域44	15	へ			
	区域45	15	と(一部)	区域位置図及び区域図のとおり		
	区域46	15	と(一部)	区域位置図及び区域図のとおり		
	区域47	15	と1(一部)	区域位置図及び区域図のとおり		

備考：林班名、小班名は平成29年3月31日時点のものであり、所在を特定しない。

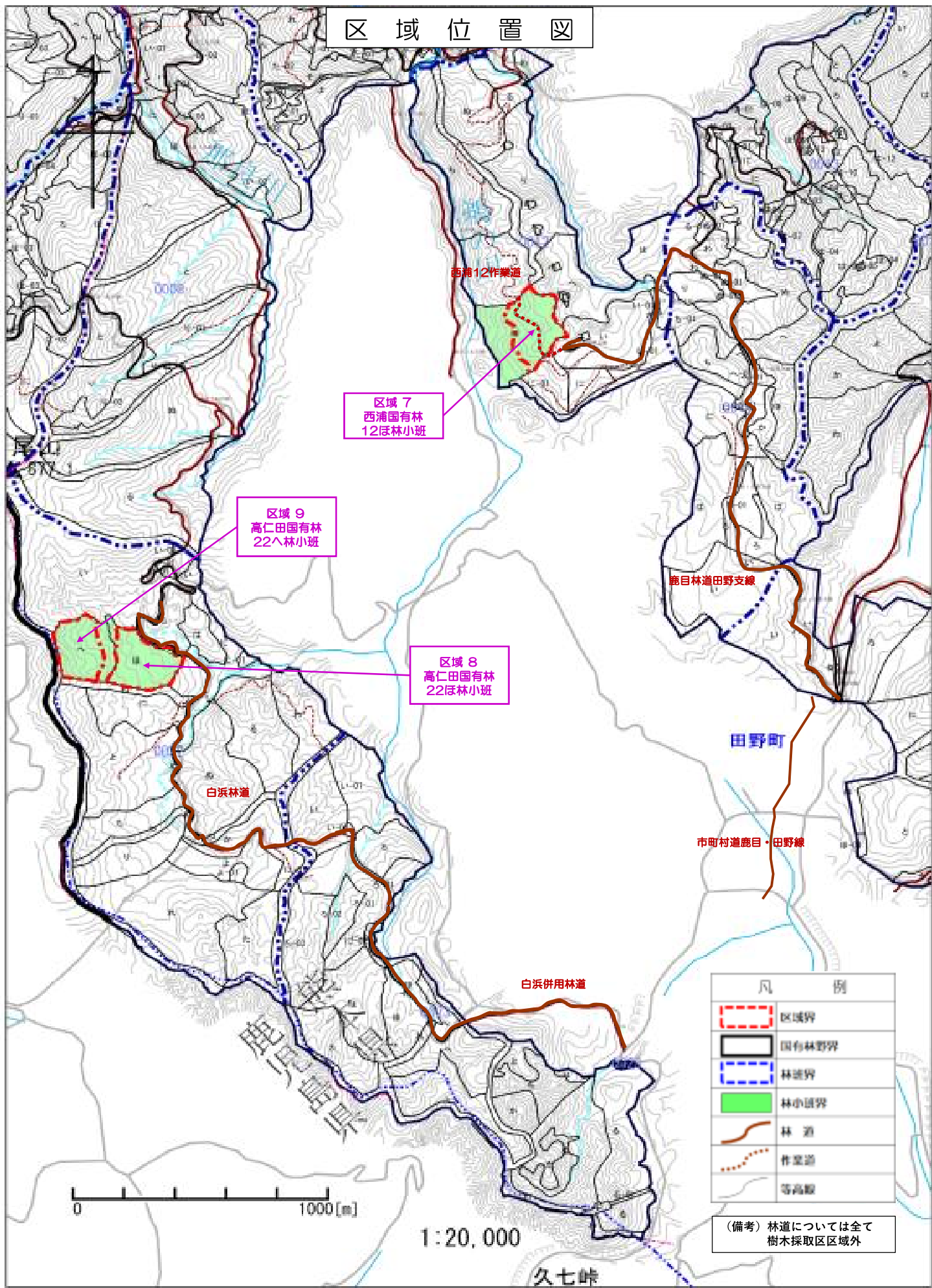
九州1球磨川樹木採取区 図面一覧表（変更前）

図面番号	区 分	対象とする区域番号	備 考		
2	区域位置図	区域7,8,9	20,000分の1図面		
3		区域10,11,12			
4		区域13,14,15,16			
5		区域17,18,19,20			
6		区域21,22,23,24,25			
8		区域30,31,32			
9		区域33,34,35,36			
10		区域37,38,39,40,41,42			
11		区域43,44,45,46,47			
3		区域図		区域7	5,000分の1図面
4				区域8,9	
5	区域10,11				
6	区域12				
7	区域13				
8	区域14,15,16				
9	区域17,18				
10	区域19,20				
11	区域21,22,23,24				
12	区域25				
14	区域30,31,32				
15	区域33,34,35,36				
16	区域37,38				
17	区域39,40				
18	区域41,42				
19	区域43,44,45,46,47				

備考1：区域界の表示方法については、樹木採取権制度ガイドラインについて（令和2年4月1日付元林国第177号林野庁長官通知）で示された考え方に基づく。

備考2：区域界の表示方法Aについては、幅広テープで表示済み。なお、一部の林道等や風倒箇所の際についてはこれらを除く。

区域位置図



区域 7
西浦国有林
12区林小班

区域 9
高仁田国有林
22区林小班

区域 8
高仁田国有林
22区林小班

凡 例	
	区域界
	国有林野界
	林道界
	林小班界
	林 道
	作業道
	等高線

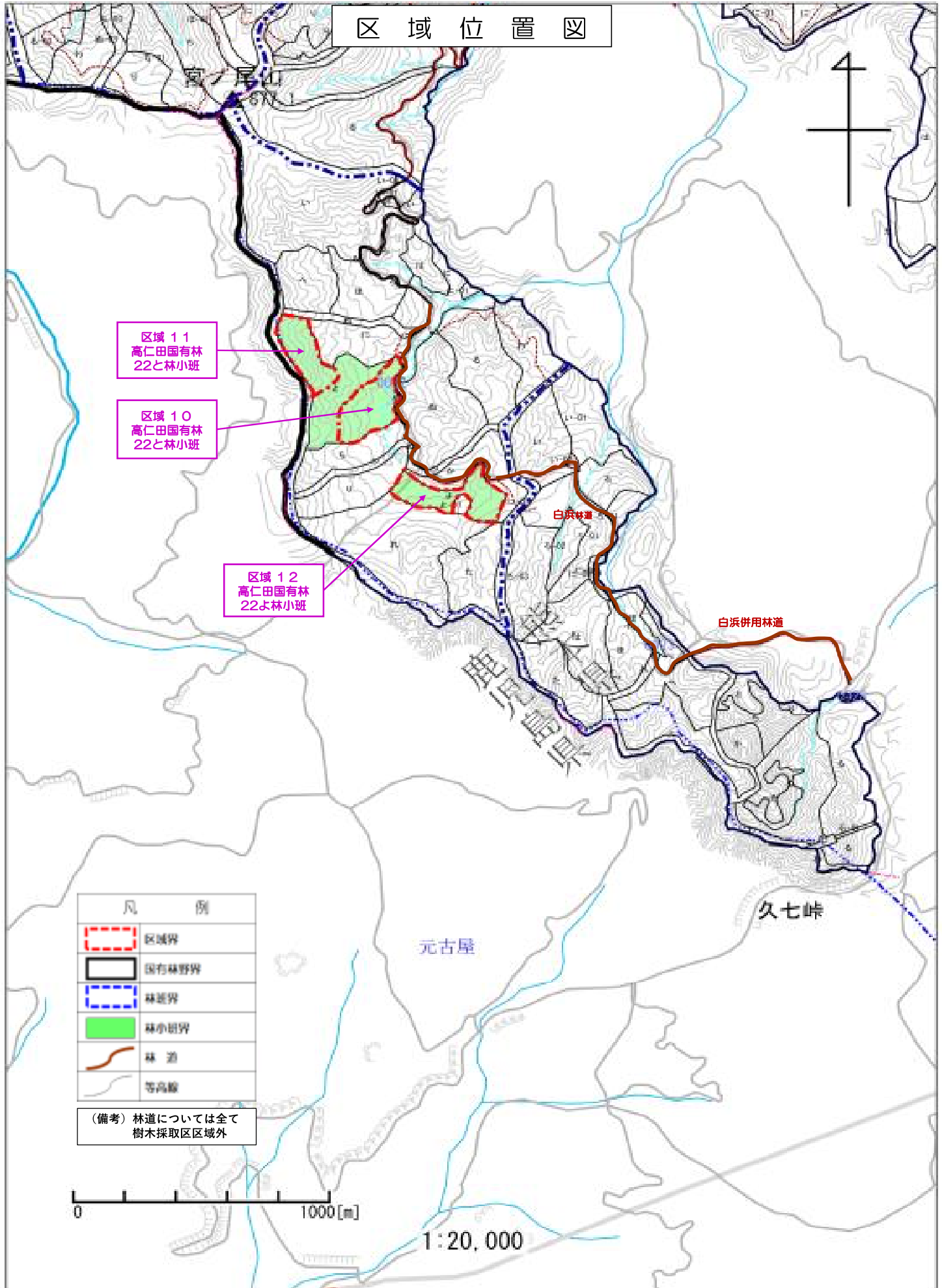
(備考) 林道については全て
樹木採取区区域外

0 1000[m]

1:20,000

久七峠

区域位置図



区域 11
高仁田国有林
22と林小班

区域 10
高仁田国有林
22と林小班

区域 12
高仁田国有林
22よ林小班

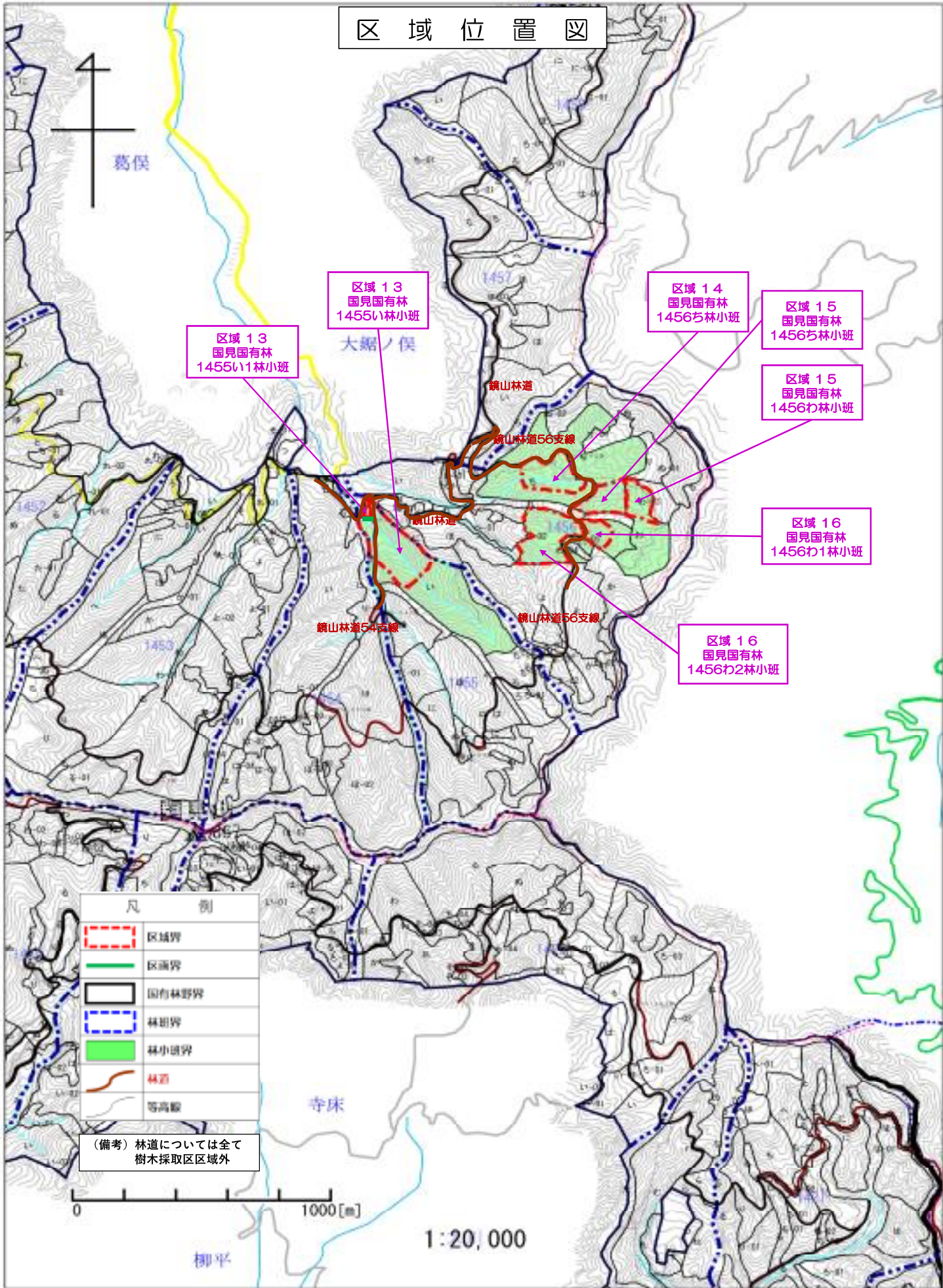
凡 例	
	区域界
	国有林野界
	林班界
	林小班界
	林 道
	等高線

(備考) 林道については全て
樹木採取区区域外

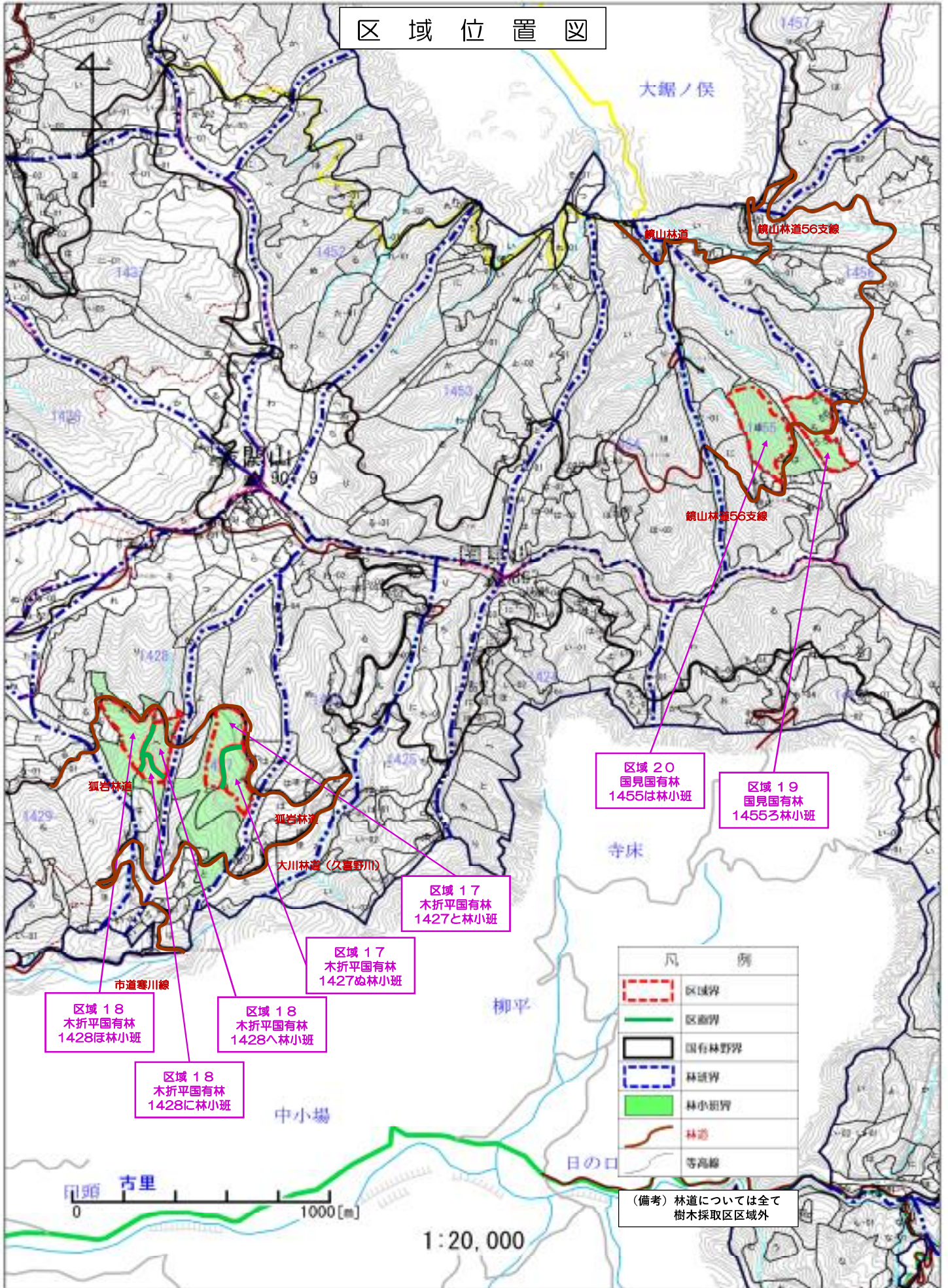
0 1000 [m]

1:20,000

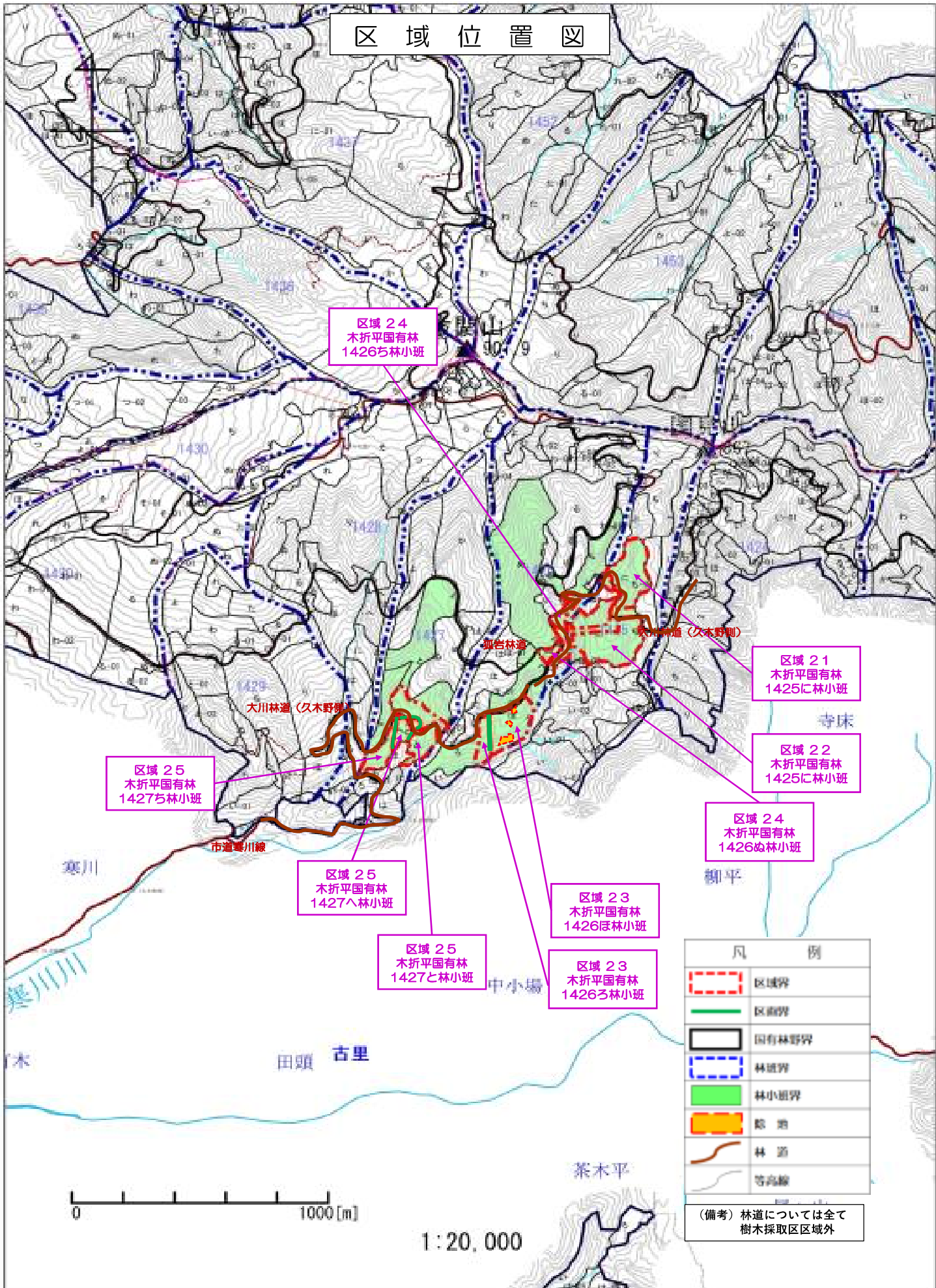
区域位置図



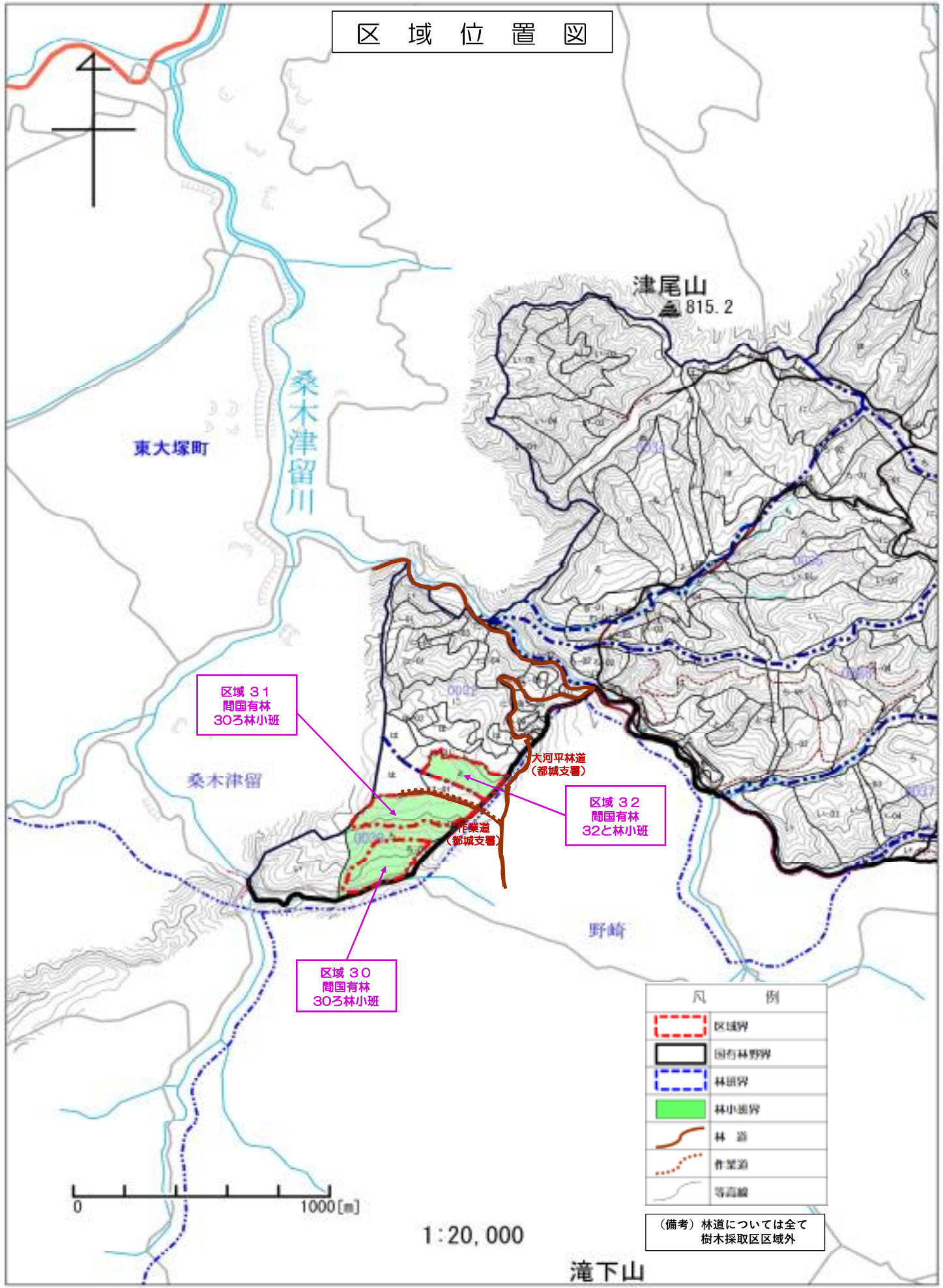
区域位置図



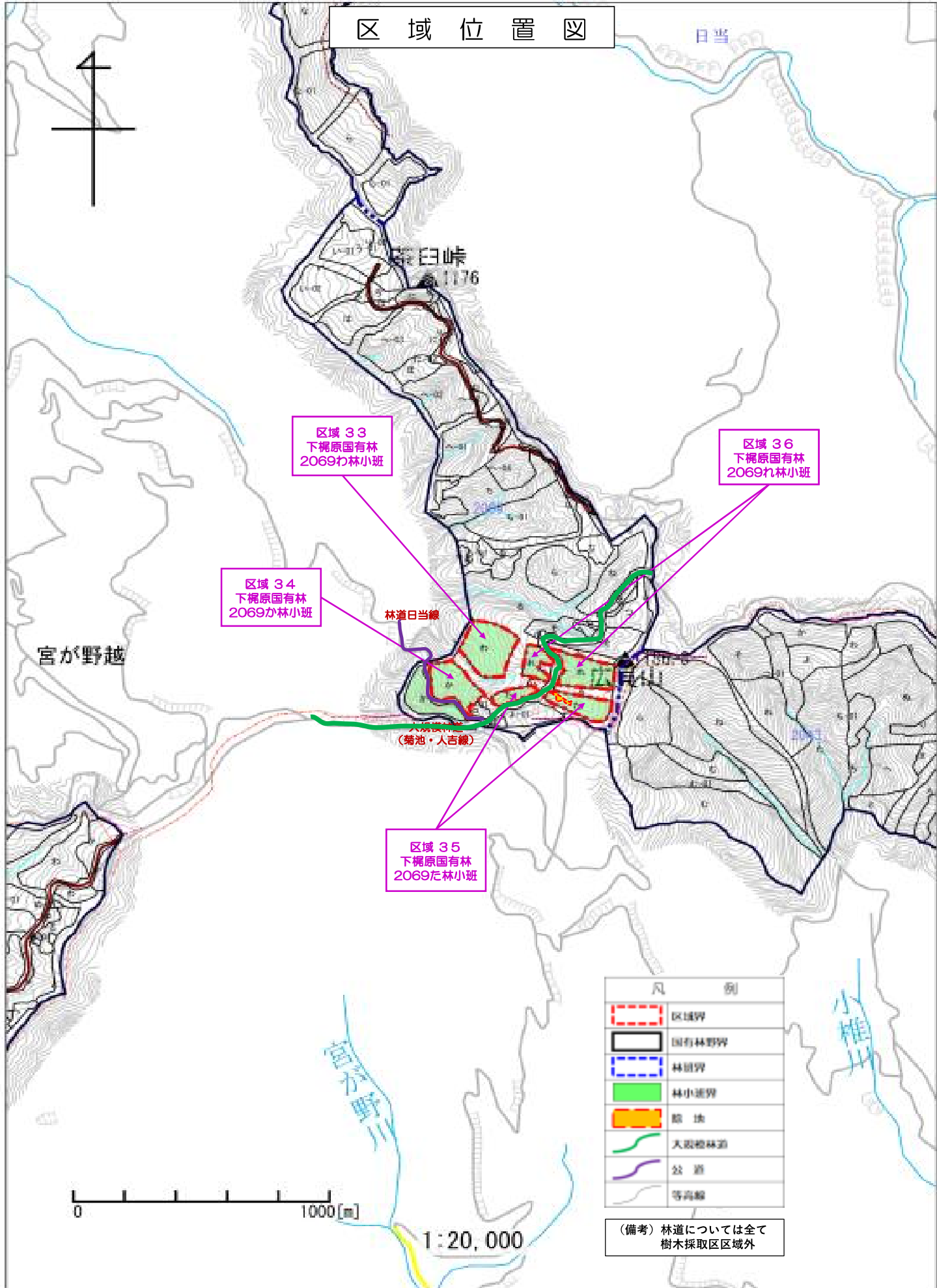
区域位置図



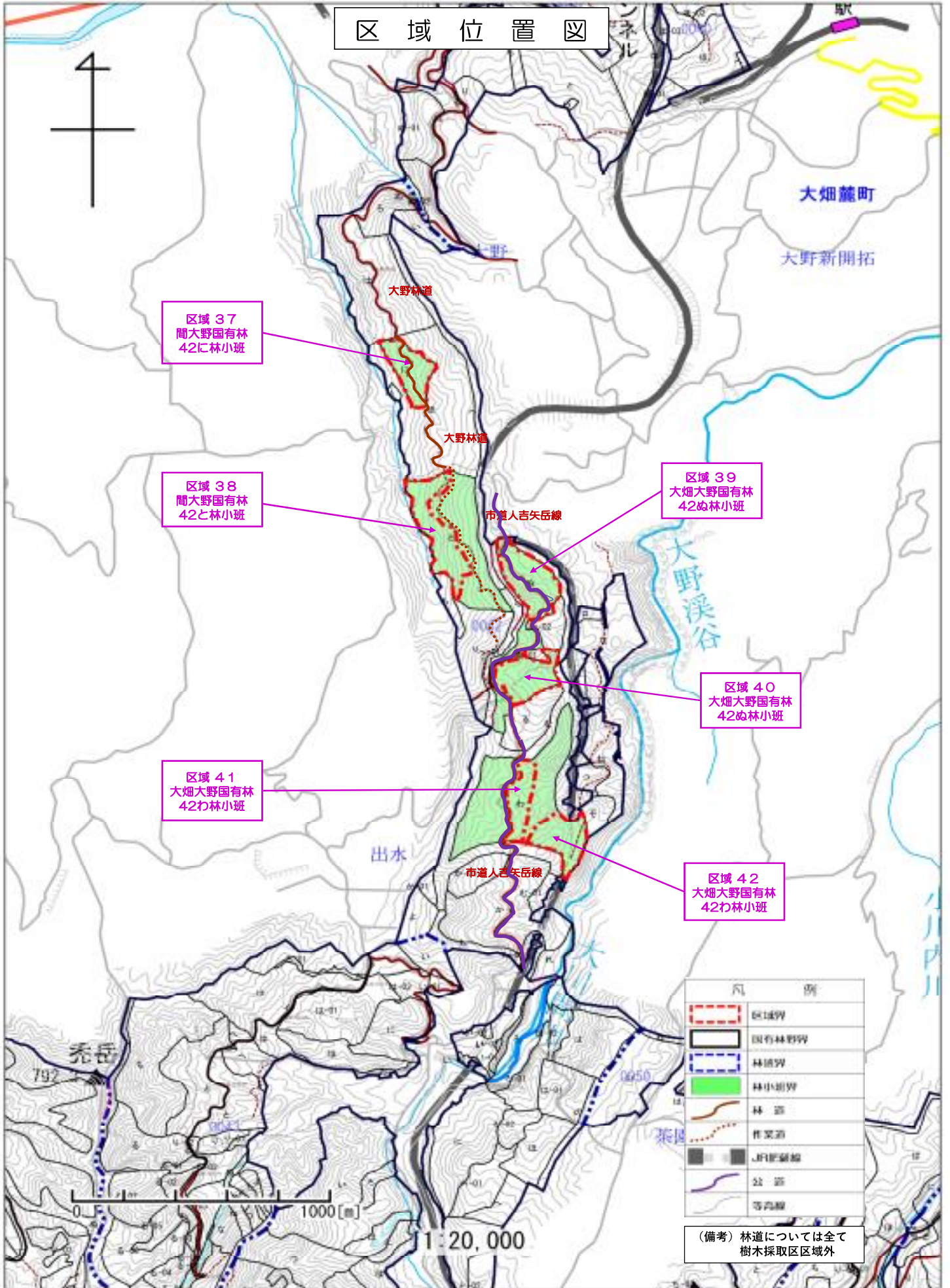
区域位置図



区域位置図



区域位置図



区域 37
間大野国有林
42に林小班

区域 38
間大野国有林
42七林小班

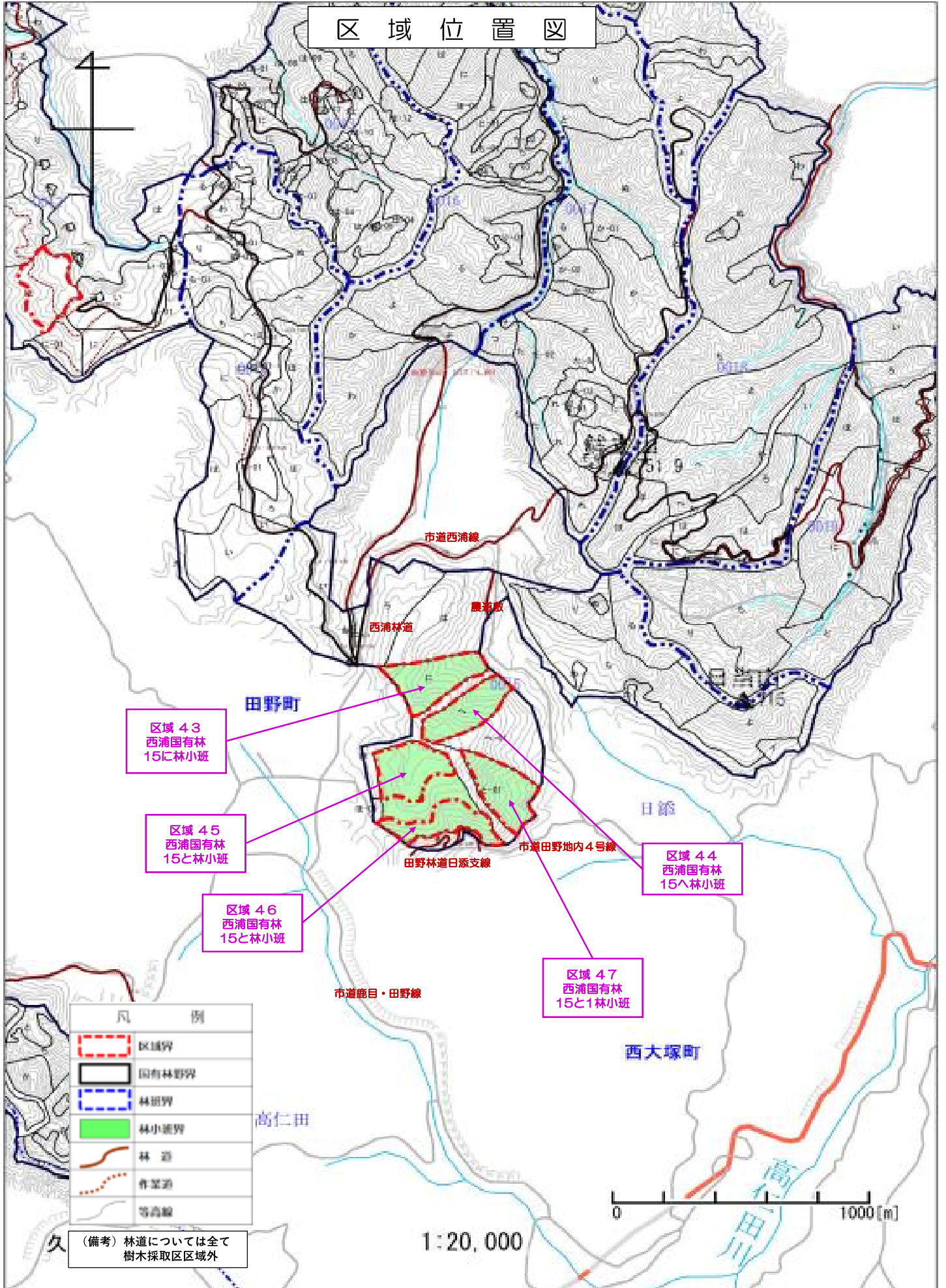
区域 41
大畑大野国有林
42わ林小班

区域 39
大畑大野国有林
42ぬ林小班

区域 40
大畑大野国有林
42ぬ林小班

区域 42
大畑大野国有林
42わ林小班

区域位置図



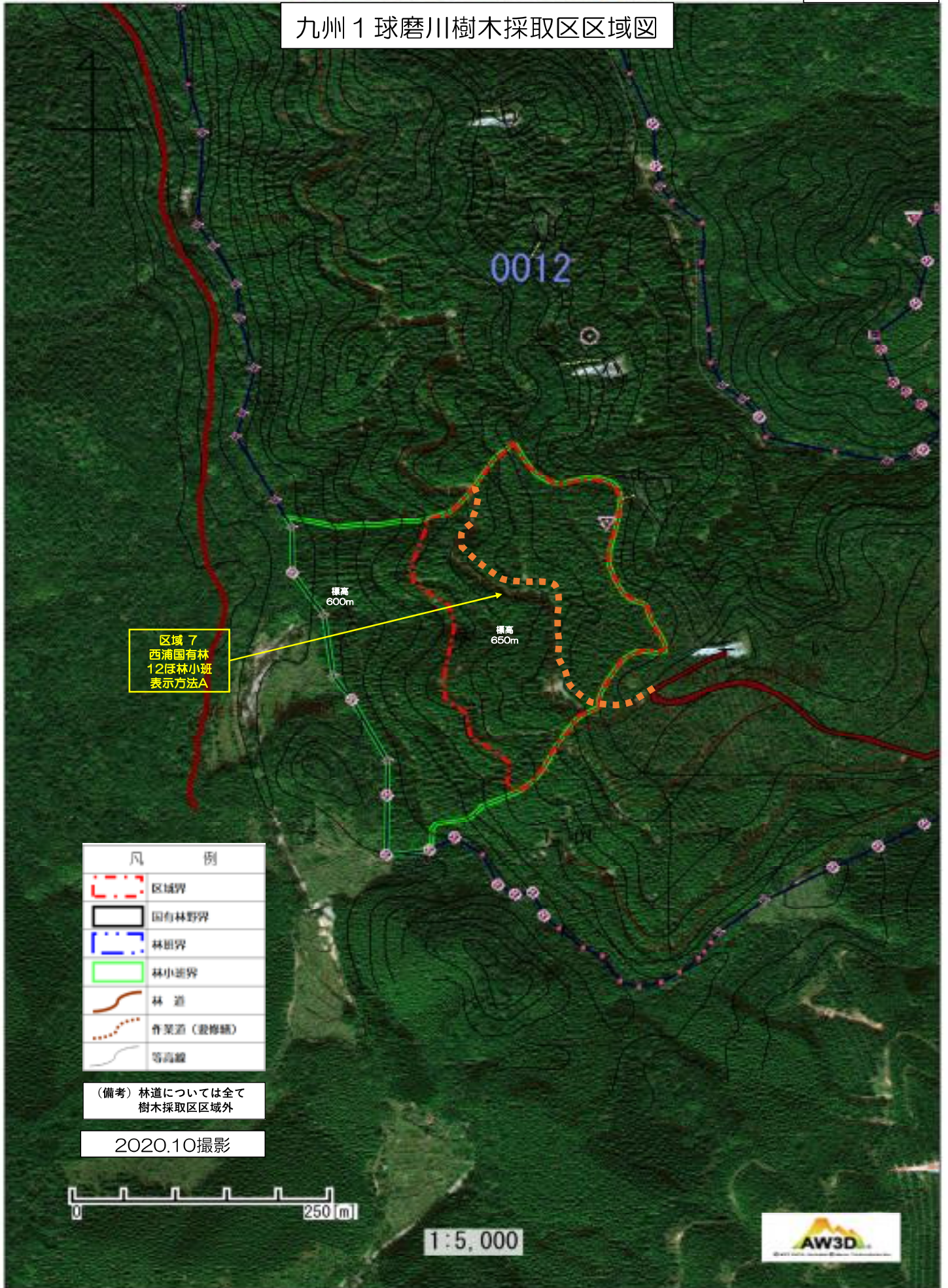
凡 例	
	区域界
	国有林野界
	林班界
	林小班界
	林 道
	作業道
	等高線

(備考) 林道については全て
樹木採取区域外

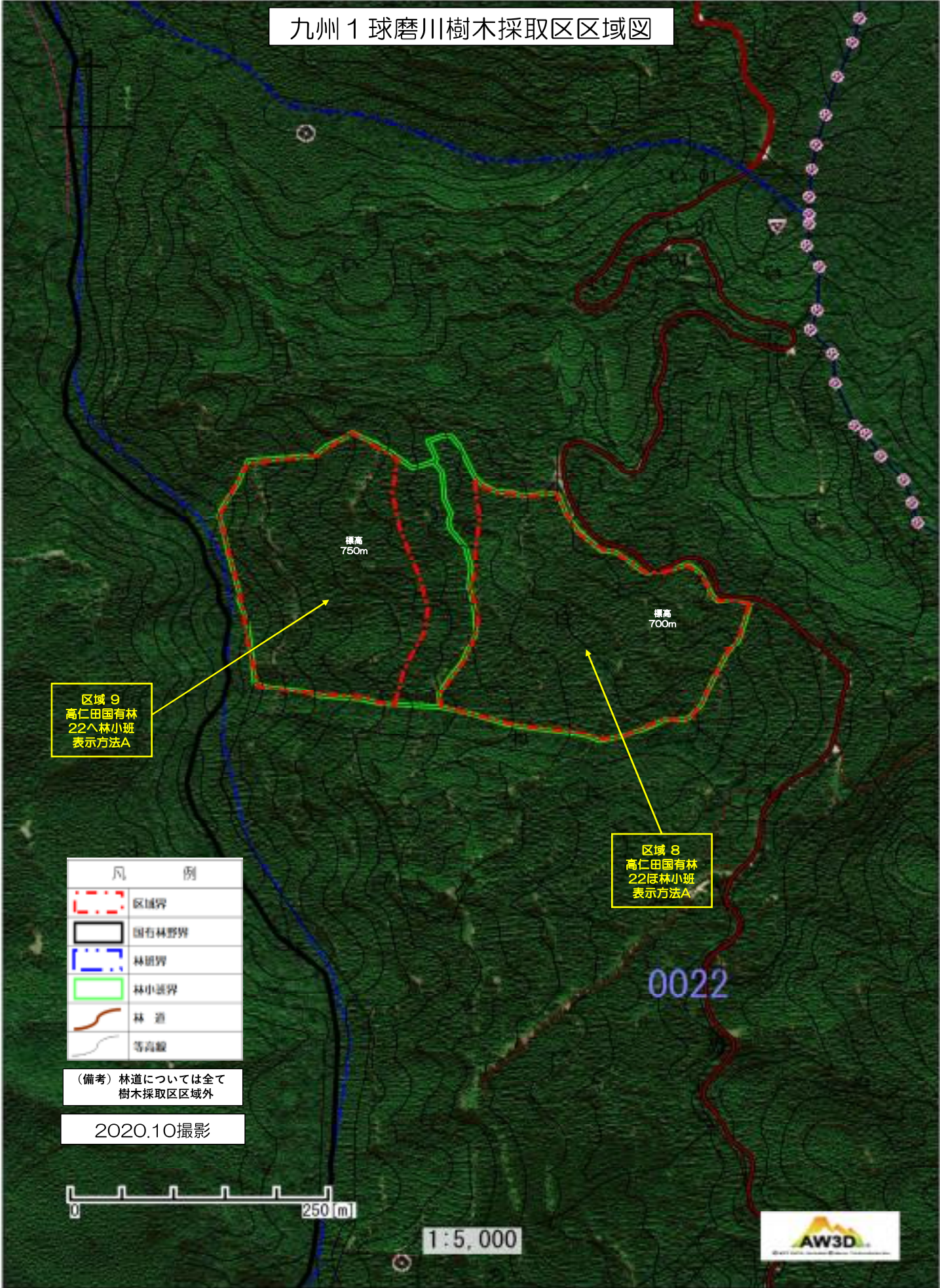
1:20,000

0 1000 [m]

九州1 球磨川樹木採取区区域図



九州1 球磨川樹木採取区区域図



区域 9
高仁田国有林
22ㄆ林小班
表示方法A

区域 8
高仁田国有林
22ㄆ林小班
表示方法A

凡 例	
	区域界
	国有林野界
	林班界
	林小班界
	林道
	等高線

(備考) 林道については全て
樹木採取区区域外

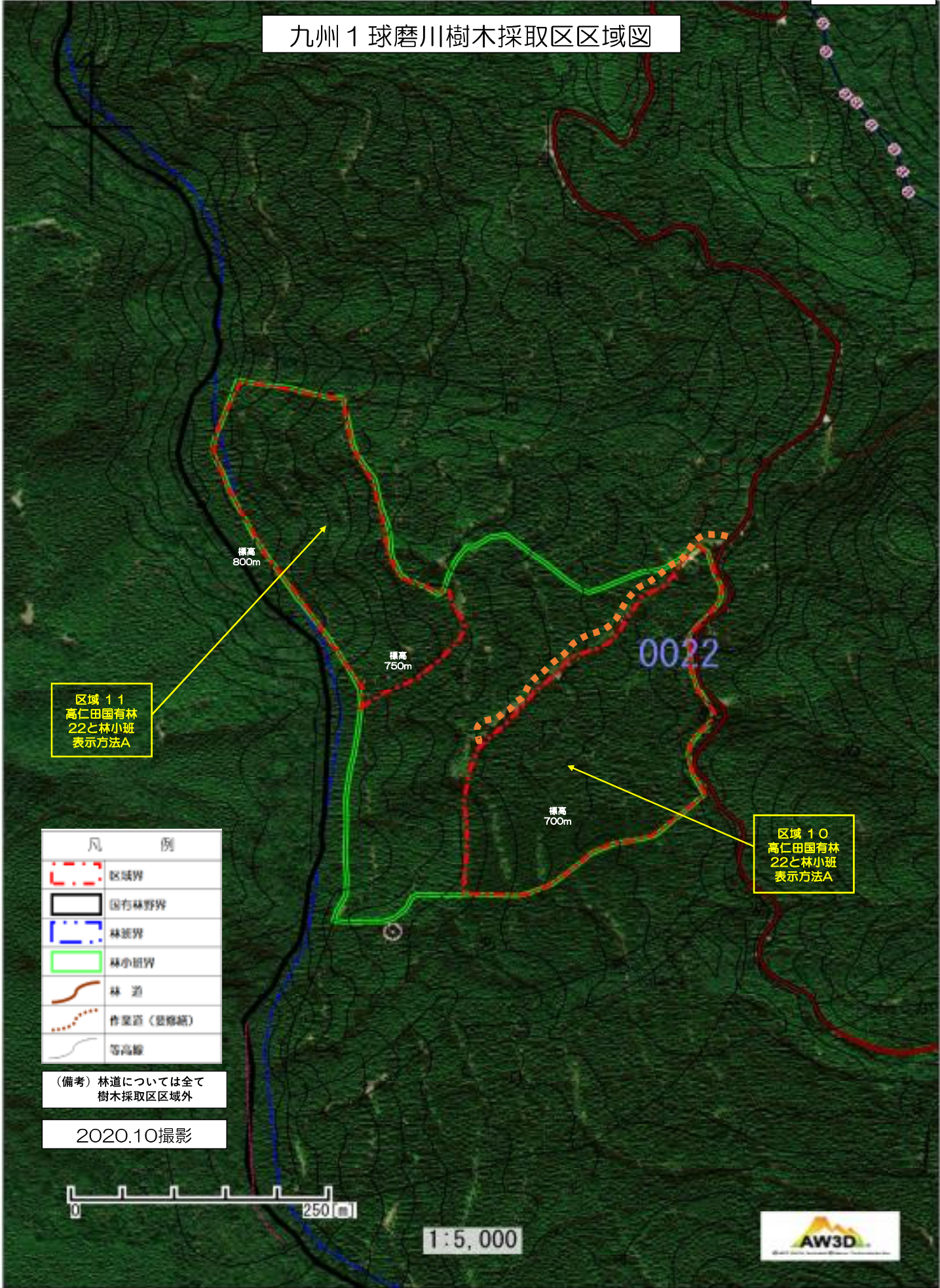
2020.10撮影



1:5,000



九州 1 球磨川樹木採取区区域図



区域 11
高仁田国有林
22と林小班
表示方法A

区域 10
高仁田国有林
22と林小班
表示方法A

凡	例
	区域界
	国有林野界
	林班界
	林小班界
	林道
	作業道（登降路）
	等高線

(備考) 林道については全て
樹木採取区区域外

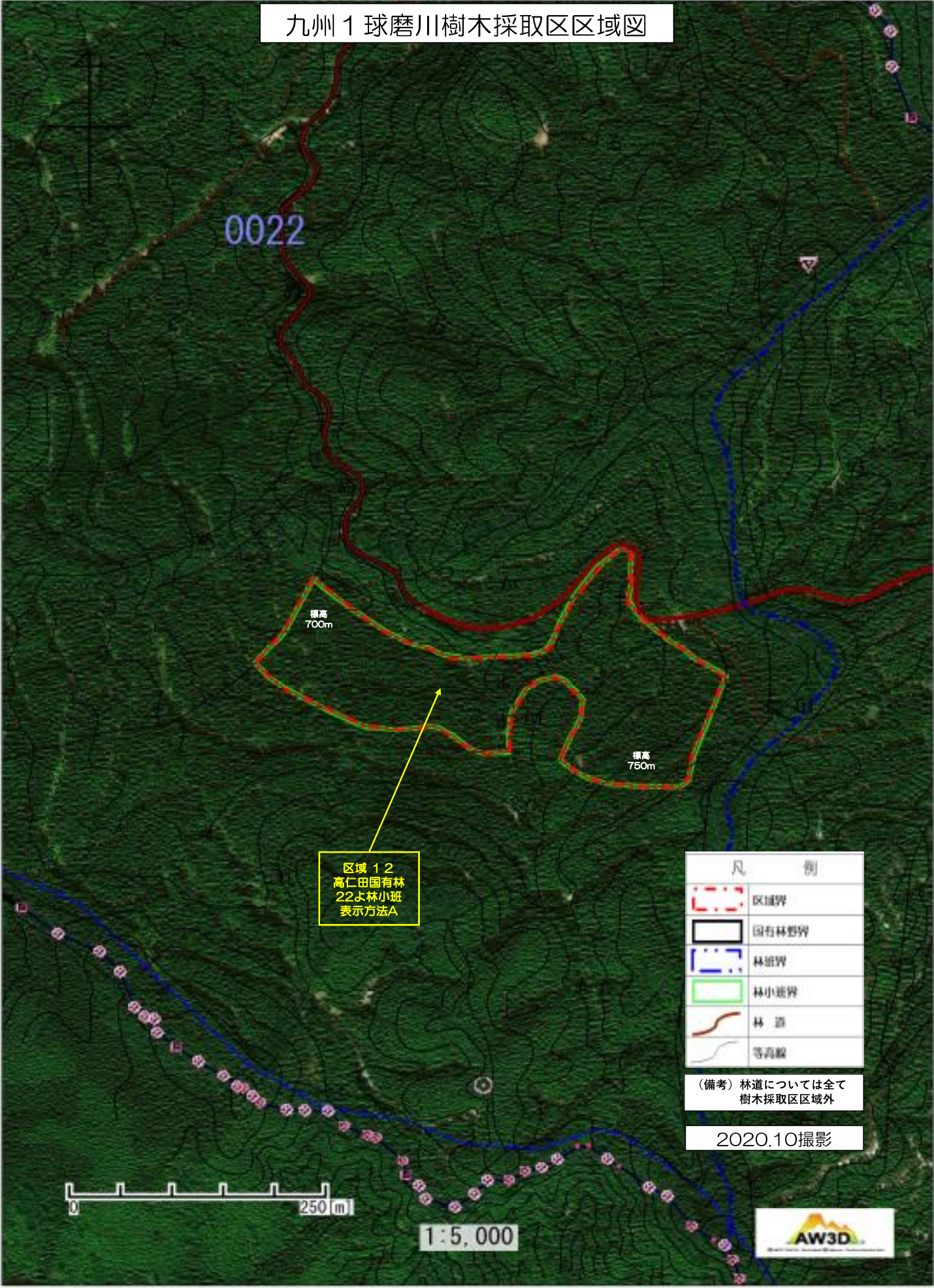
2020.10撮影



1:5,000



九州1 球磨川樹木採取区区域図



区域 12
高仁田国有林
22よ林小班
表示方法A

凡 例	
	区域界
	国有林野界
	林班界
	林小班界
	林 道
	等高線

(備考) 林道については全て
樹木採取区区域外

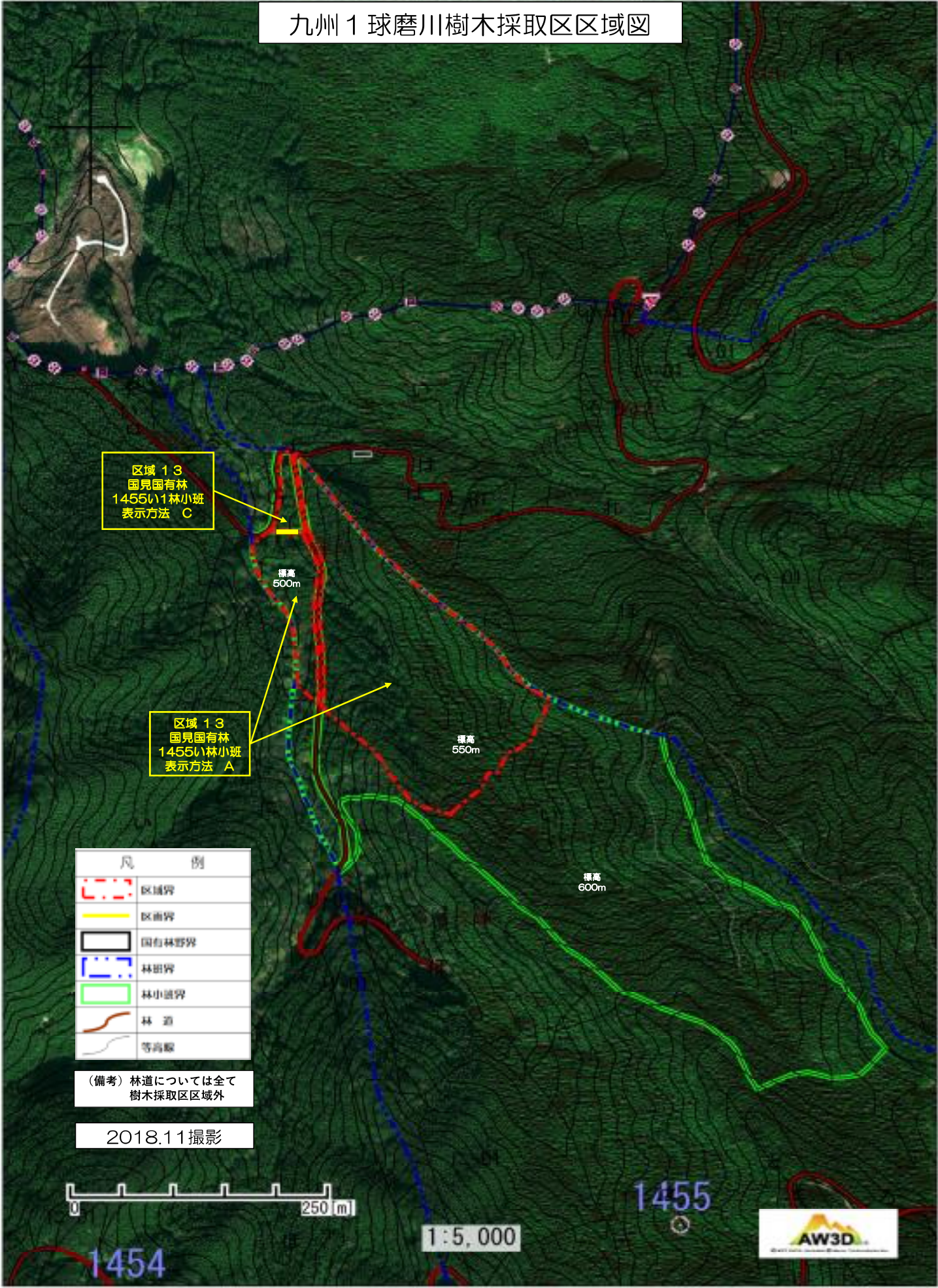
2020.10撮影



1:5,000



九州 1 球磨川樹木採取区区域図



区域 13
 国見国有林
 1455い1林小班
 表示方法 C

区域 13
 国見国有林
 1455い1林小班
 表示方法 A

凡 例	
	区域界
	区画界
	国有林野界
	林田界
	林小班界
	林 道
	等高線

(備考) 林道については全て
 樹木採取区区域外

2018.11撮影



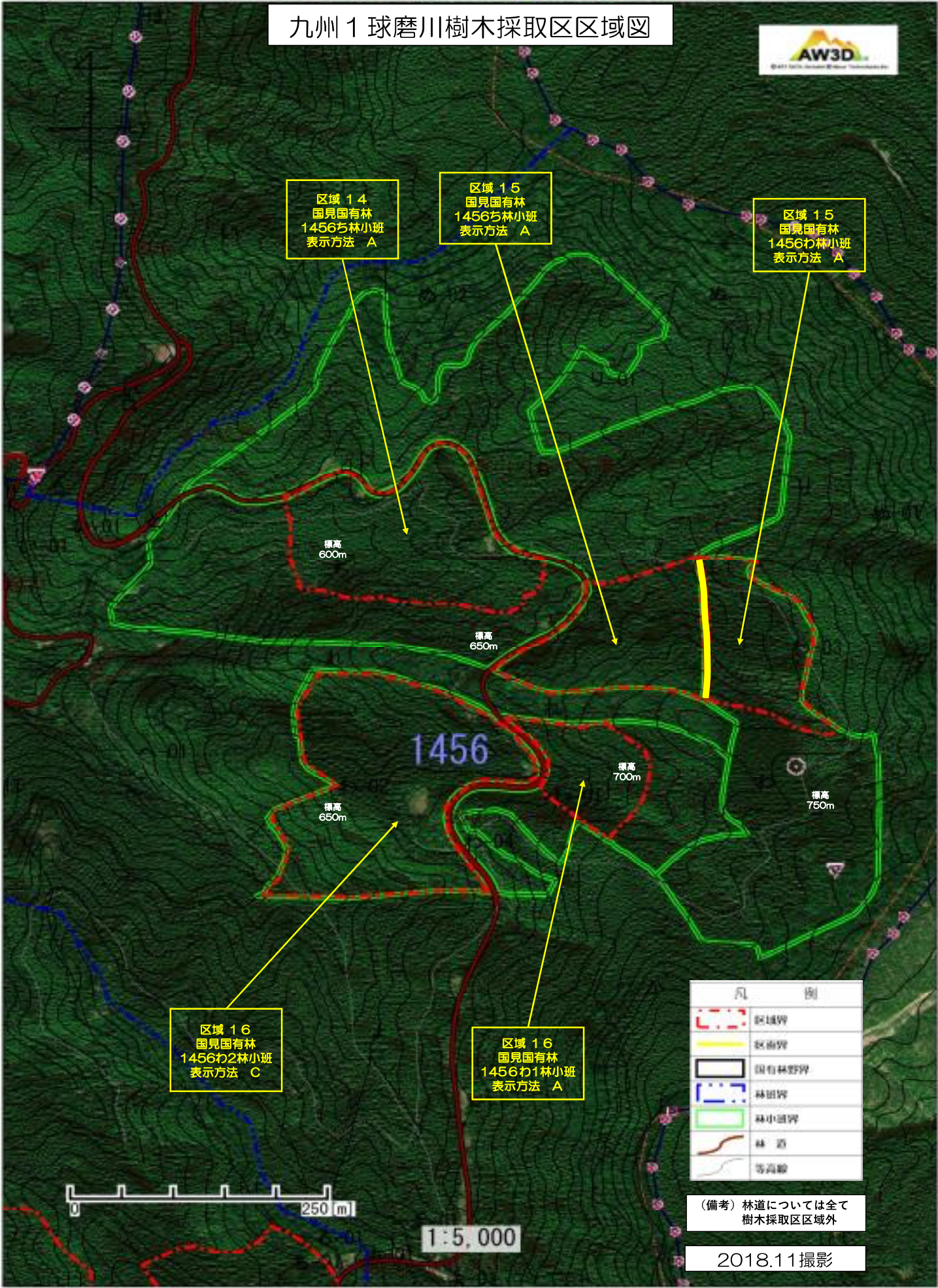
1:5,000

1454

1455



九州1 球磨川樹木採取区区域図



区域 14
国見国有林
1456ち林小班
表示方法 A

区域 15
国見国有林
1456わ林小班
表示方法 A

区域 15
国見国有林
1456わ林小班
表示方法 A

区域 16
国見国有林
1456わ2林小班
表示方法 C

区域 16
国見国有林
1456わ1林小班
表示方法 A

凡	例
	区域界
	区画界
	国有林野界
	林田界
	林小班界
	林道
	等高線

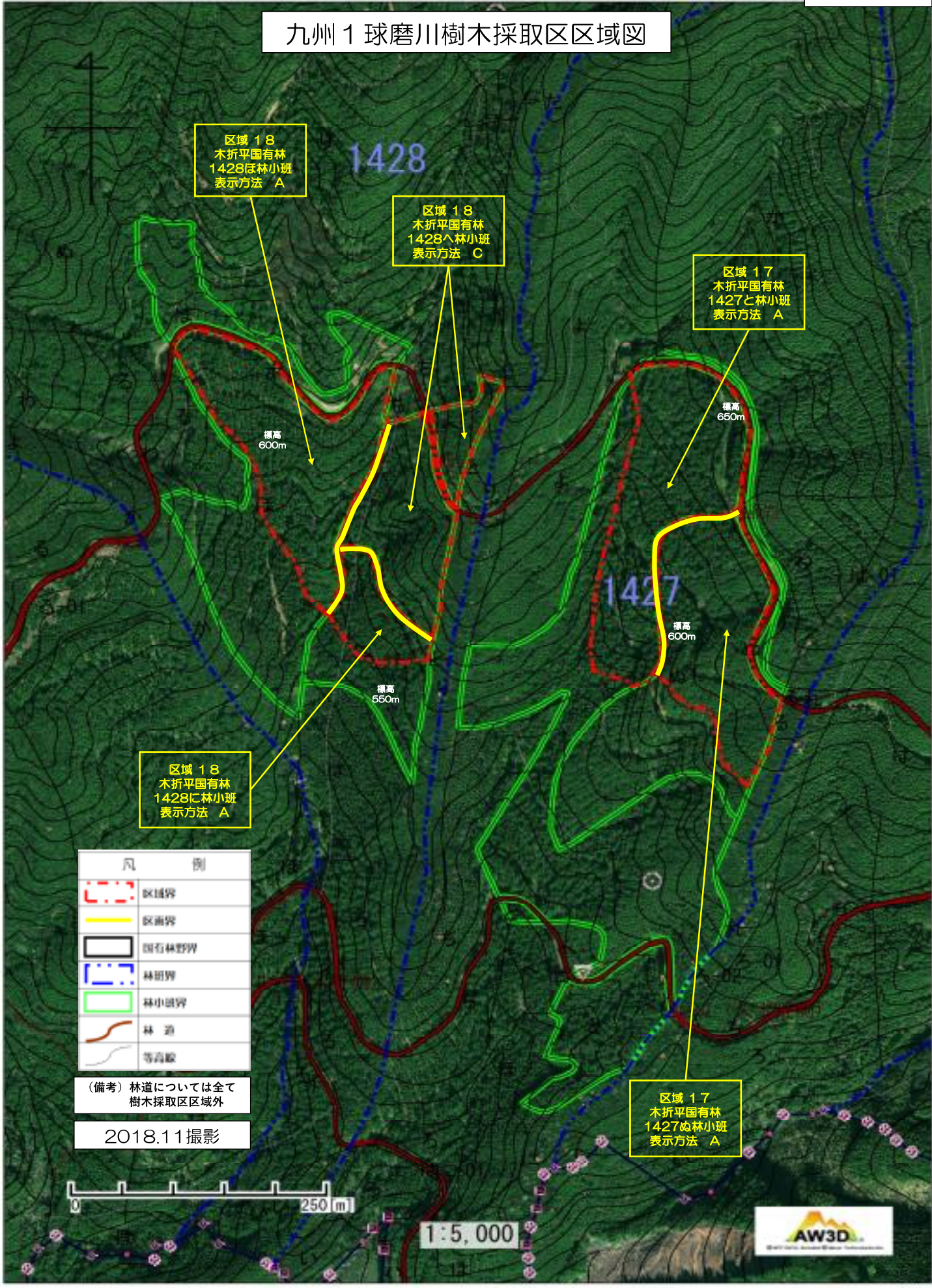
(備考) 林道については全て
樹木採取区区域外

2018.11撮影

250 m

1:5,000

九州1 球磨川樹木採取区区域図



(備考) 林道については全て
樹木採取区区域外

2018.11撮影



1:5,000



九州1 球磨川樹木採取区区域図

区域 20
国見国有林
1455は林小班
表示方法 A

標高
650m
1455

標高
700m

標高
700m

標高
750m

標高
800m

区域 19
国見国有林
1455は林小班
表示方法 C

凡 例	
	区域界
	国有林野界
	林班界
	林小班界
	林道
	等高線

(備考) 林道については全て
樹木採取区区域外

2018.11撮影



1:5,000

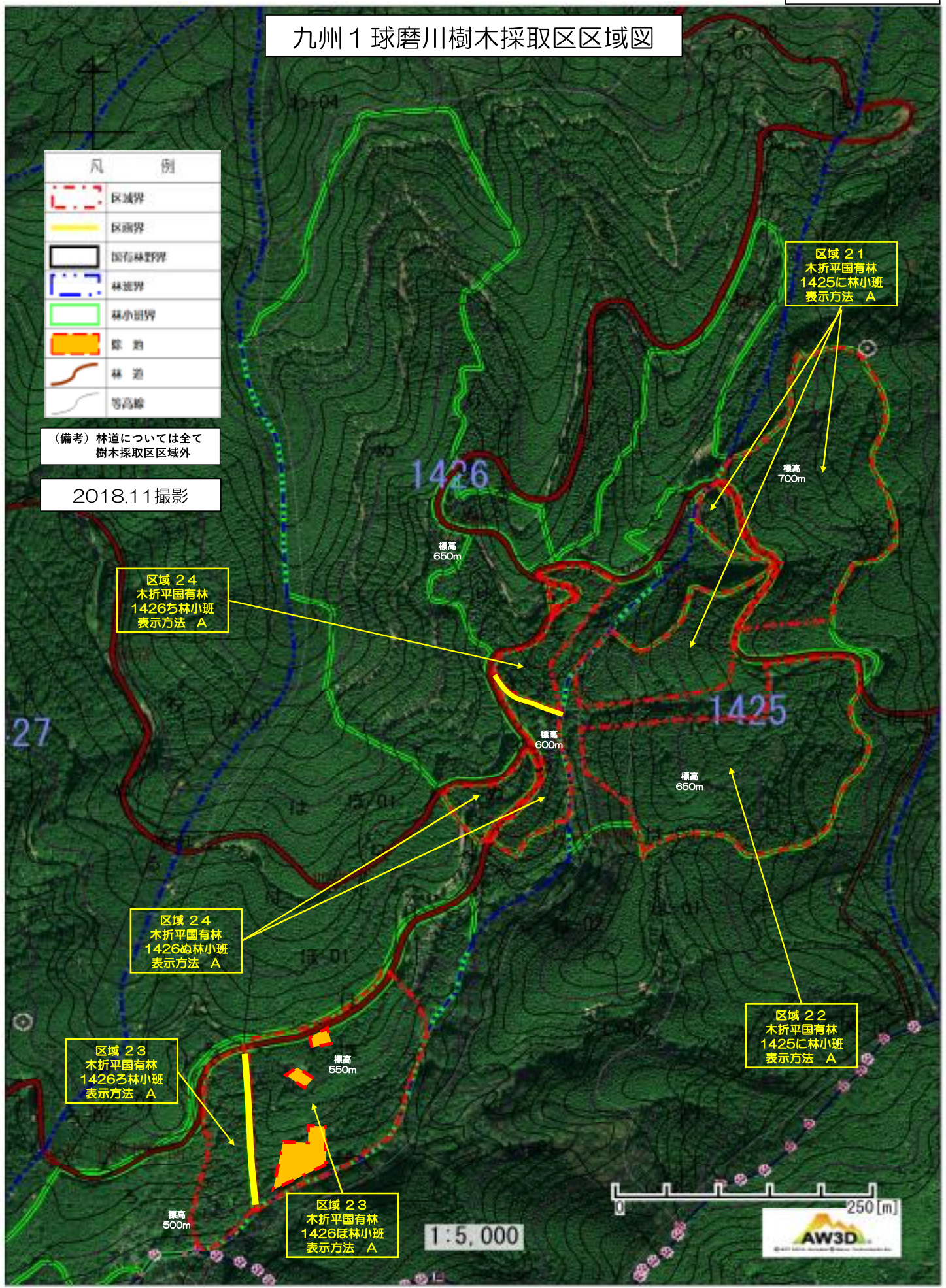


九州1 球磨川樹木採取区区域図

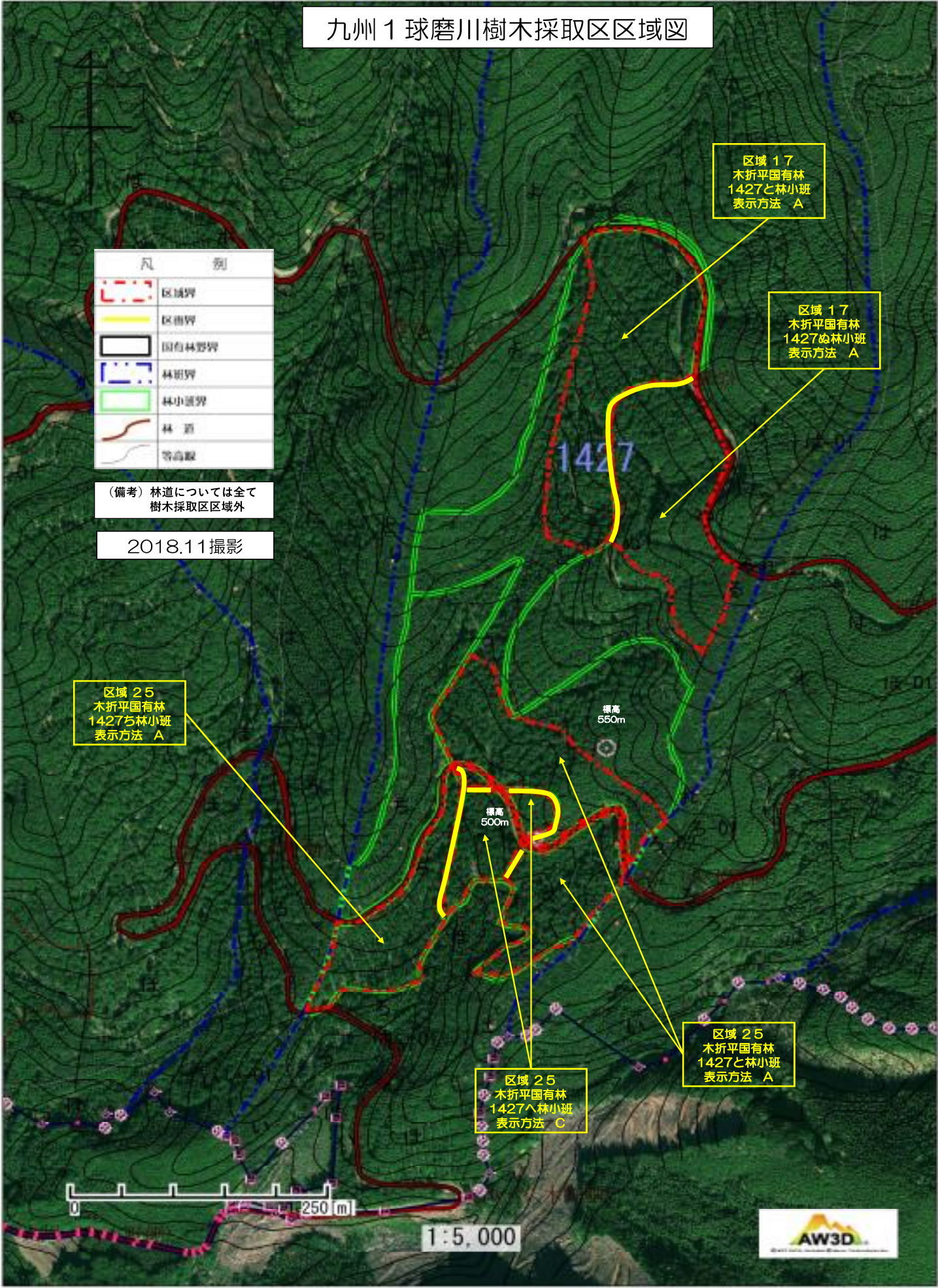
凡 例	
	区域界
	区画界
	国有林野界
	林道界
	林小班界
	除 却
	林 道
	等高線

(備考) 林道については全て
樹木採取区区域外

2018.11撮影



九州1 球磨川樹木採取区区域図



凡 例	
	区域界
	区画界
	国有林界
	林班界
	林小班界
	林 道
	等高線

(備考) 林道については全て樹木採取区区域外

2018.11撮影

区域 17
木折平国有林
1427と林小班
表示方法 A

区域 17
木折平国有林
1427の林小班
表示方法 A

区域 25
木折平国有林
1427の林小班
表示方法 A

区域 25
木折平国有林
1427の林小班
表示方法 C

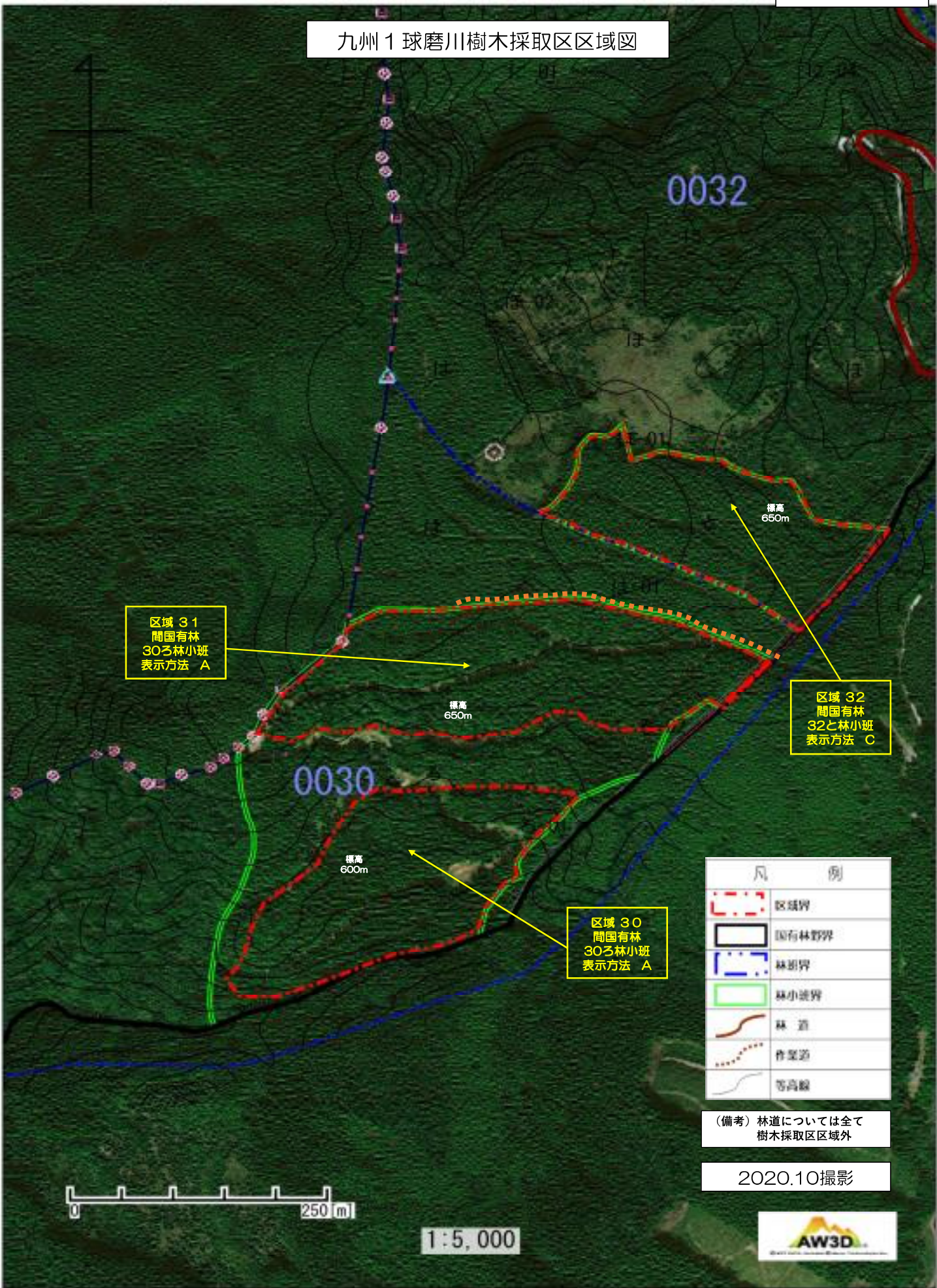
区域 25
木折平国有林
1427と林小班
表示方法 A

250 m

1:5,000



九州1 球磨川樹木採取区区域図



区域 31
間国有林
30ㄱ林小班
表示方法 A

区域 32
間国有林
32ㄱ林小班
表示方法 C

区域 30
間国有林
30ㄱ林小班
表示方法 A

凡 例	
	区域界
	国有林野界
	林班界
	林小班界
	林道
	作業道
	等高線

(備考) 林道については全て
樹木採取区区域外

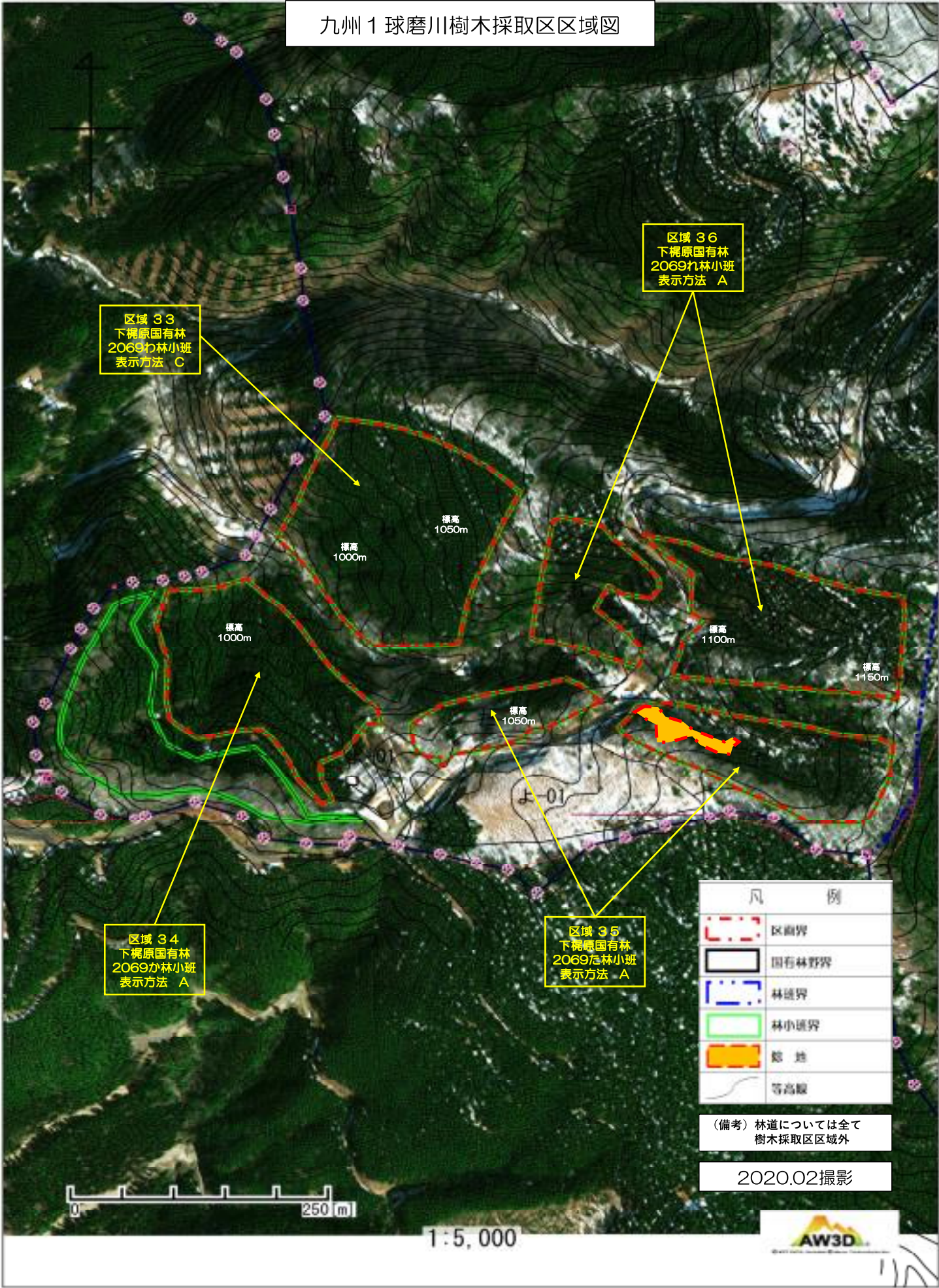
2020.10撮影



1:5,000



九州1 球磨川樹木採取区区域図



区域 33
下櫛原国有林
2068㌠林小班
表示方法 C

区域 36
下櫛原国有林
2069㌠林小班
表示方法 A


区域 34
下櫛原国有林
2069㌠林小班
表示方法 A

区域 35
下櫛原国有林
2069㌠林小班
表示方法 A

凡 例	
	区域界
	国有林野界
	林班界
	林小班界
	跡 地
	等高線

(備考) 林道については全て
樹木採取区区域外

2020.02撮影










1:5,000



九州1 球磨川樹木採取区区域図

区域 37
間大野国有林
42に林小班
表示方法 A

区域 38
間大野国有林
42と林小班
表示方法 A

凡 例	
	区域界
	国有林野界
	林班界
	林小班界
	林道
	作業道（通行不可）
	等高線

（備考）林道については全て
樹木採取区区域外

2020.10撮影

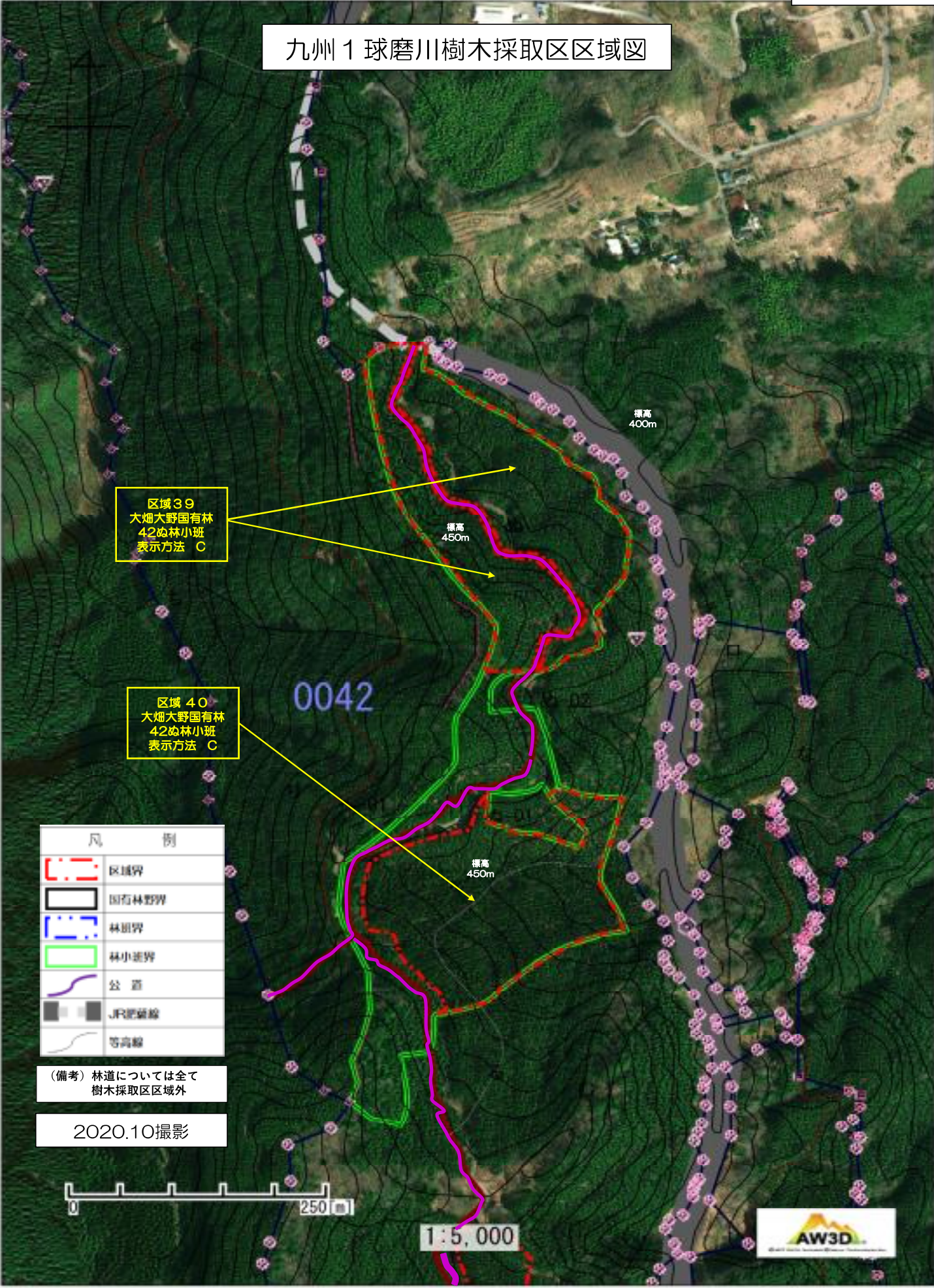


1:5,000



0012

九州1 球磨川樹木採取区区域図




区域39
大畑大野国有林
42ぬ林小班
表示方法 C

区域40
大畑大野国有林
42ぬ林小班
表示方法 C

凡	例
	区域界
	国有林野界
	林班界
	林小班界
	公道
	JR踏切線
	等高線

(備考) 林道については全て
樹木採取区区域外

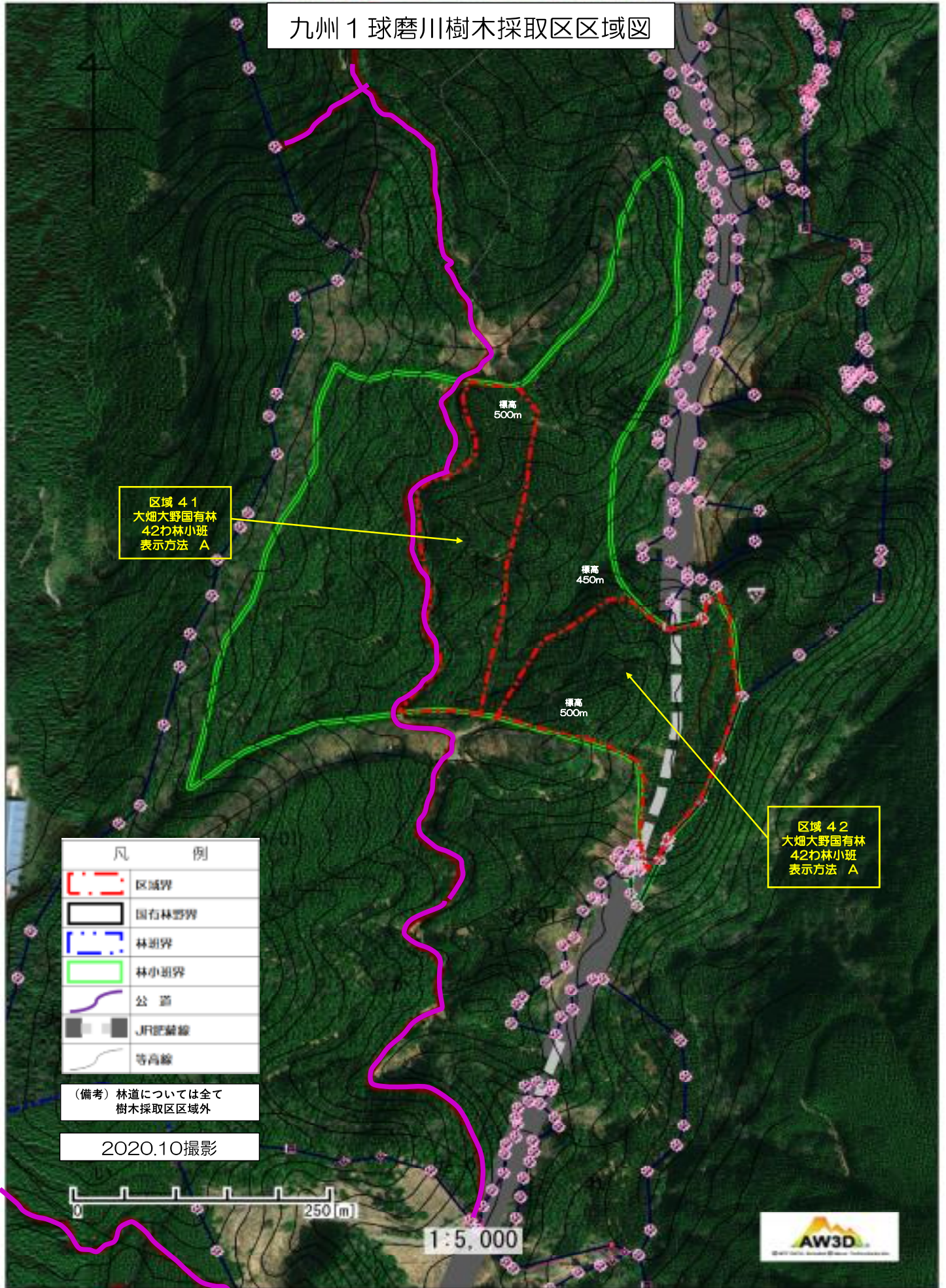
2020.10撮影



1:5,000



九州1 球磨川樹木採取区区域図



区域 41
大畑大野国有林
42㐇林小班
表示方法 A

区域 42
大畑大野国有林
42㐇林小班
表示方法 A

凡	例
	区域界
	国有林野界
	林班界
	林小班界
	公 道
	JR記號線
	等高線

(備考) 林道については全て
樹木採取区区域外

2020.10撮影



1:5,000



区域図衛星写真

区域 43
西浦国有林
15に林小班
表示方法 A

区域 44
西浦国有林
15に林小班
表示方法 C

凡	例
	区域界
	国有林界
	林道界
	林小班界
	林道
	等高線

(備考) 林道については全て
樹木採取区域外

2020.10撮影

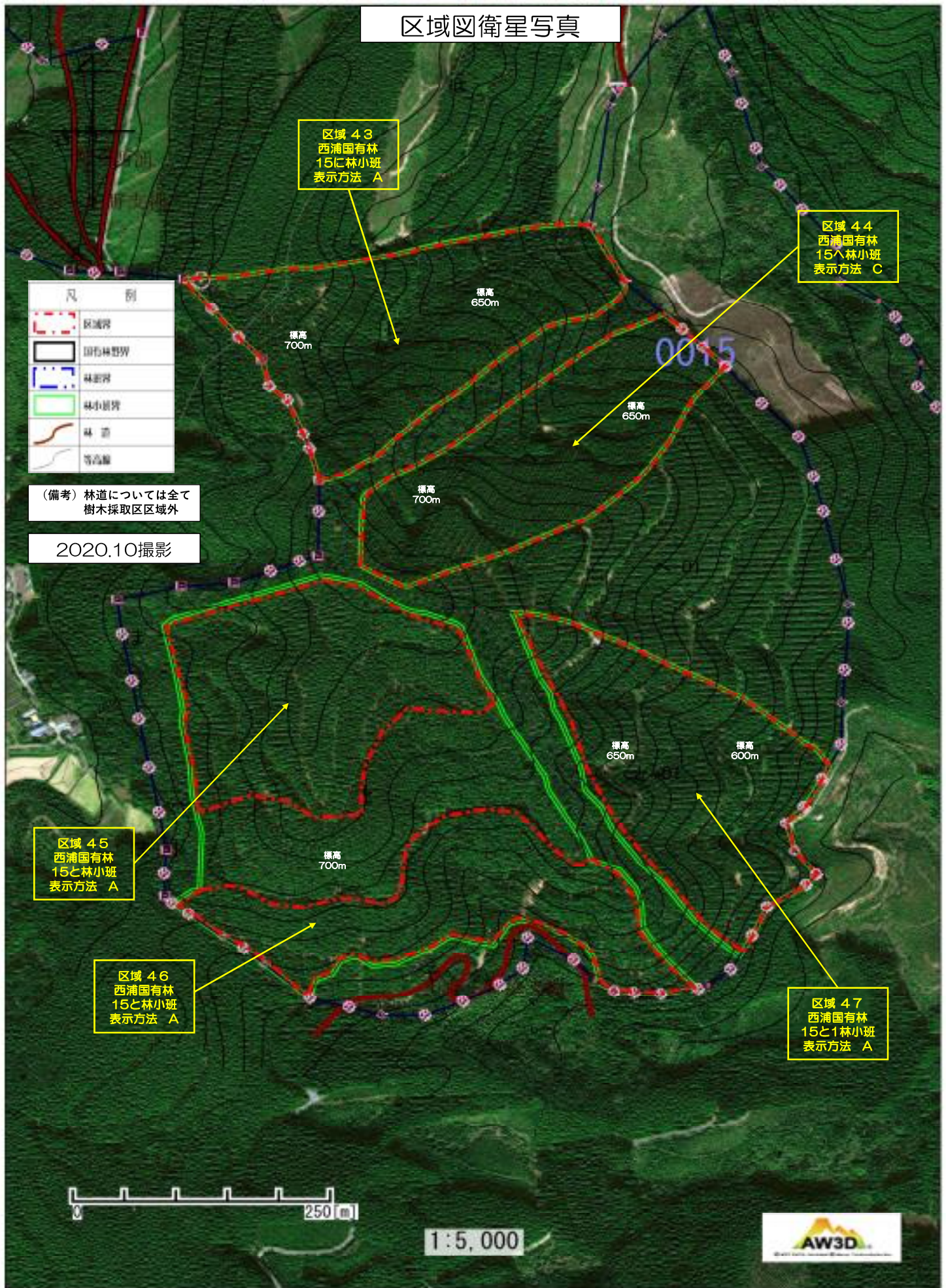
区域 45
西浦国有林
15と林小班
表示方法 A

区域 46
西浦国有林
15と林小班
表示方法 A

区域 47
西浦国有林
15と1林小班
表示方法 A



1:5,000



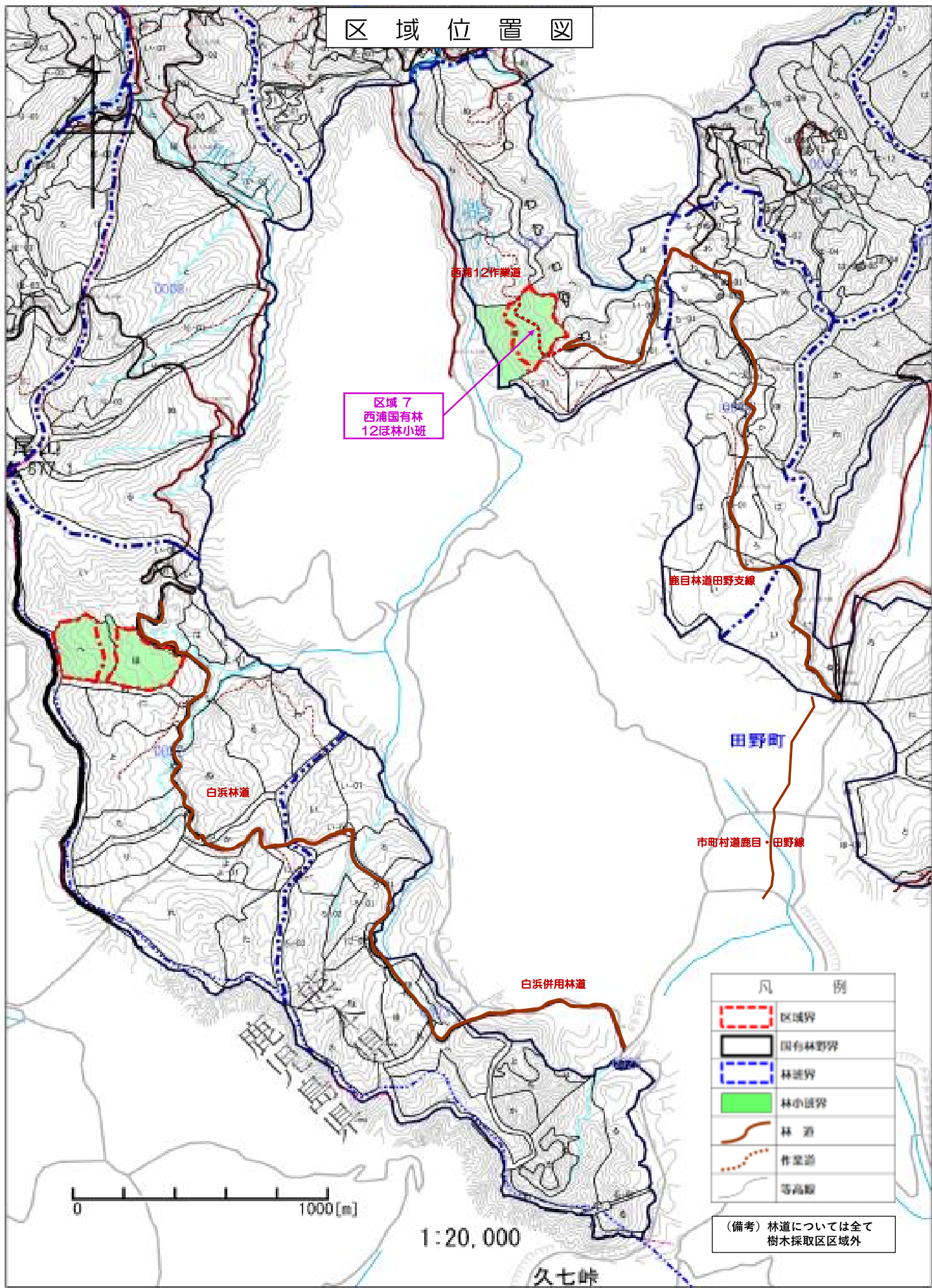
九州1球磨川樹木採取区 図面一覧表（変更後）

図面番号	区 分	対象とする区域番号	備 考
2	区域位置図	区域7	20,000分の1図面
3		区域10,12	
4		区域13,14,15,16	
5		区域17,18,19,20	
6		区域21,22,23,24,25	
8		区域30,31,32	
9		区域33,34,35,36	
10		区域37,38,39,40,41,42	
11		区域43,44,45,46,47	
3		区域図	
5	区域10		
6	区域12		
7	区域13		
8	区域14,15,16		
9	区域17,18		
10	区域19,20		
11	区域21,22,23,24		
12	区域25		
14	区域30,31,32		
15	区域33,34,35,36		
16	区域37,38		
17	区域39,40		
18	区域41,42		
19	区域43,44,45,46,47		

備考1：区域界の表示方法については、樹木採取権制度ガイドラインについて（令和2年4月1日付元林国第177号林野庁長官通知）で示された考え方に基づく。

備考2：区域界の表示方法Aについては、幅広テープで表示済み。なお、一部の林道等や風倒箇所の際についてはこれらを除く。

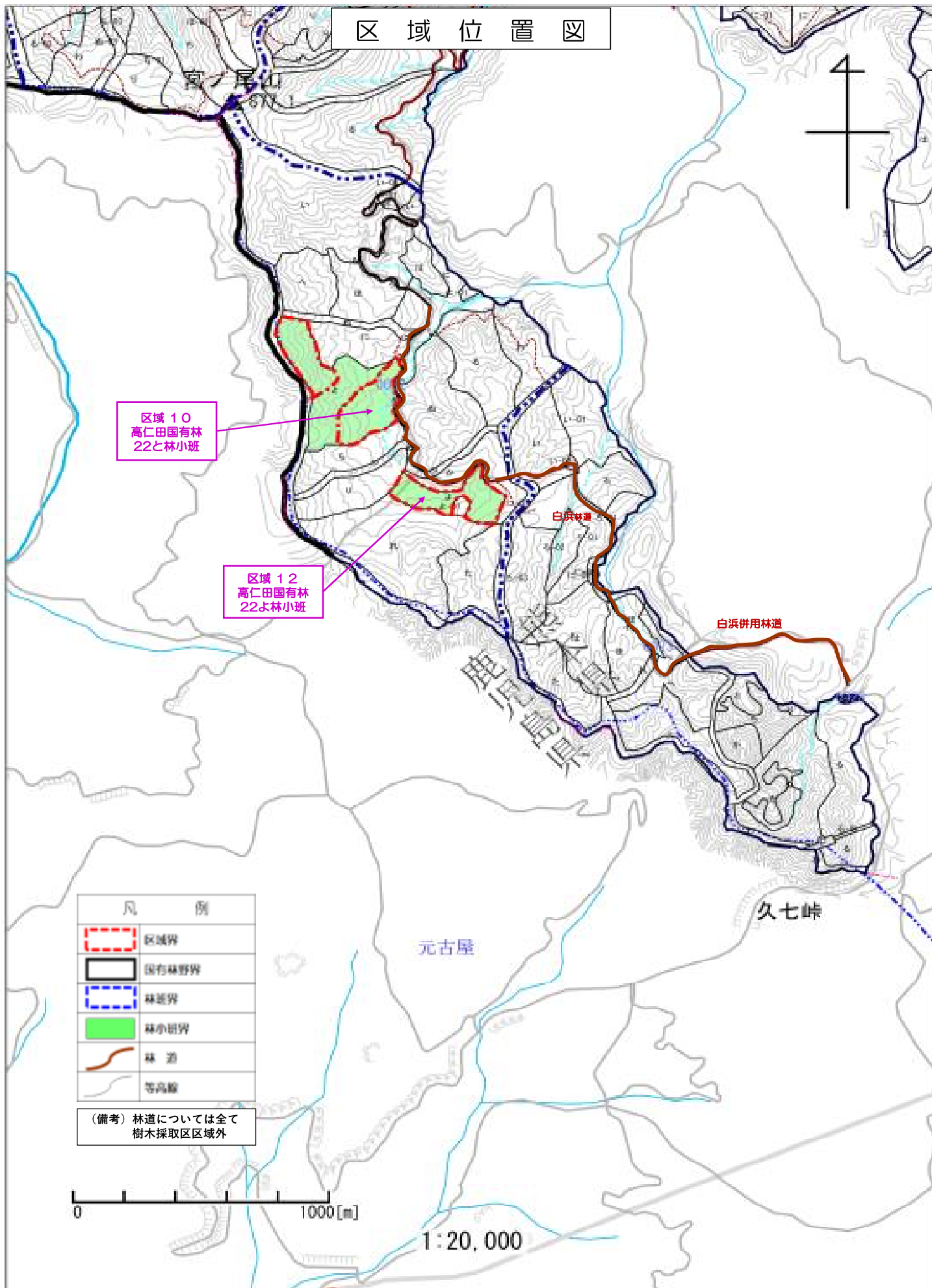
区域位置図



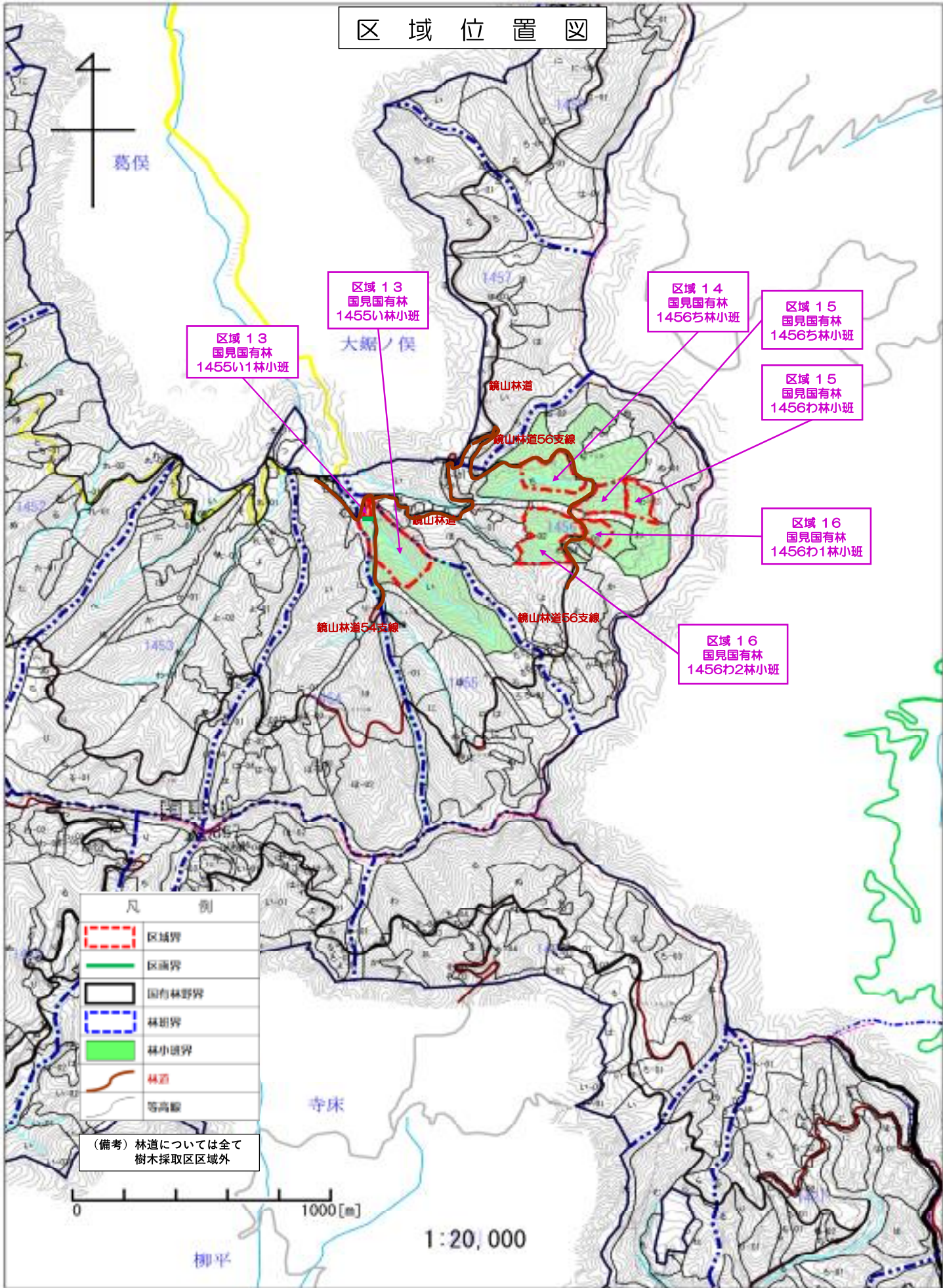
凡 例	
	区域界
	国有林野界
	林道界
	林小班界
	林 道
	作業道
	等高線

(備考) 林道については全て樹木採取区区域外

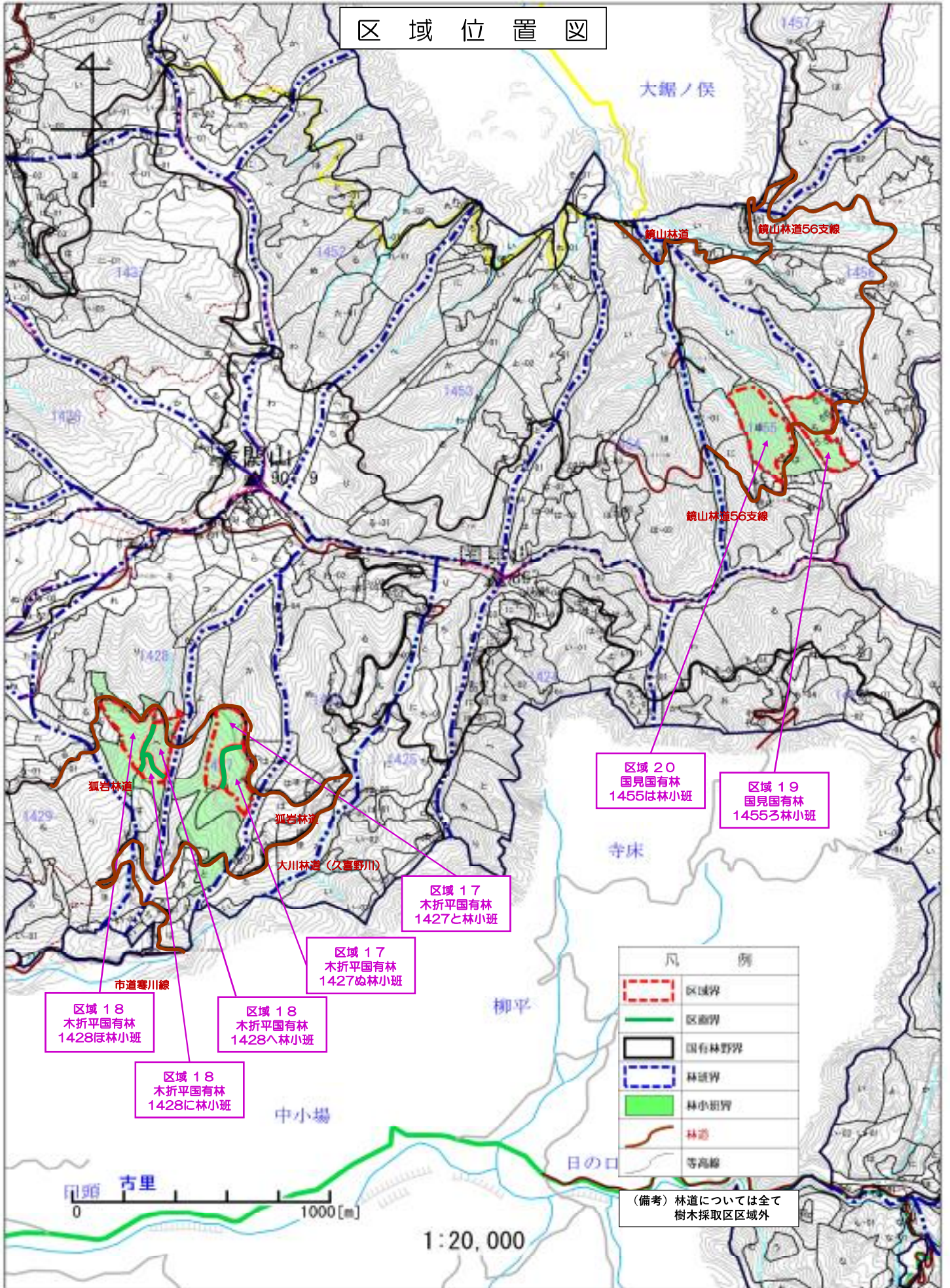
区域位置図



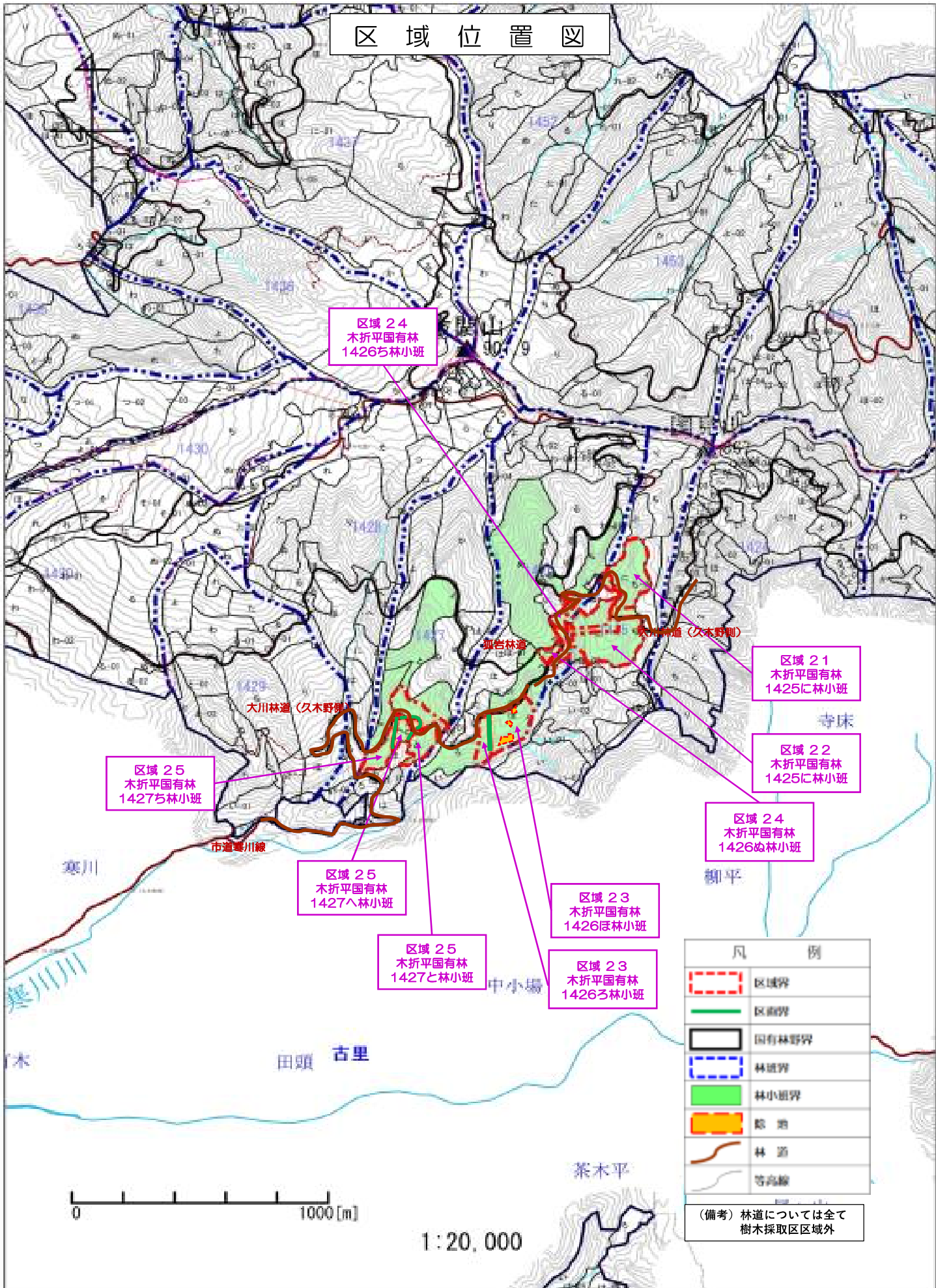
区域位置図



区域位置図



区域位置図



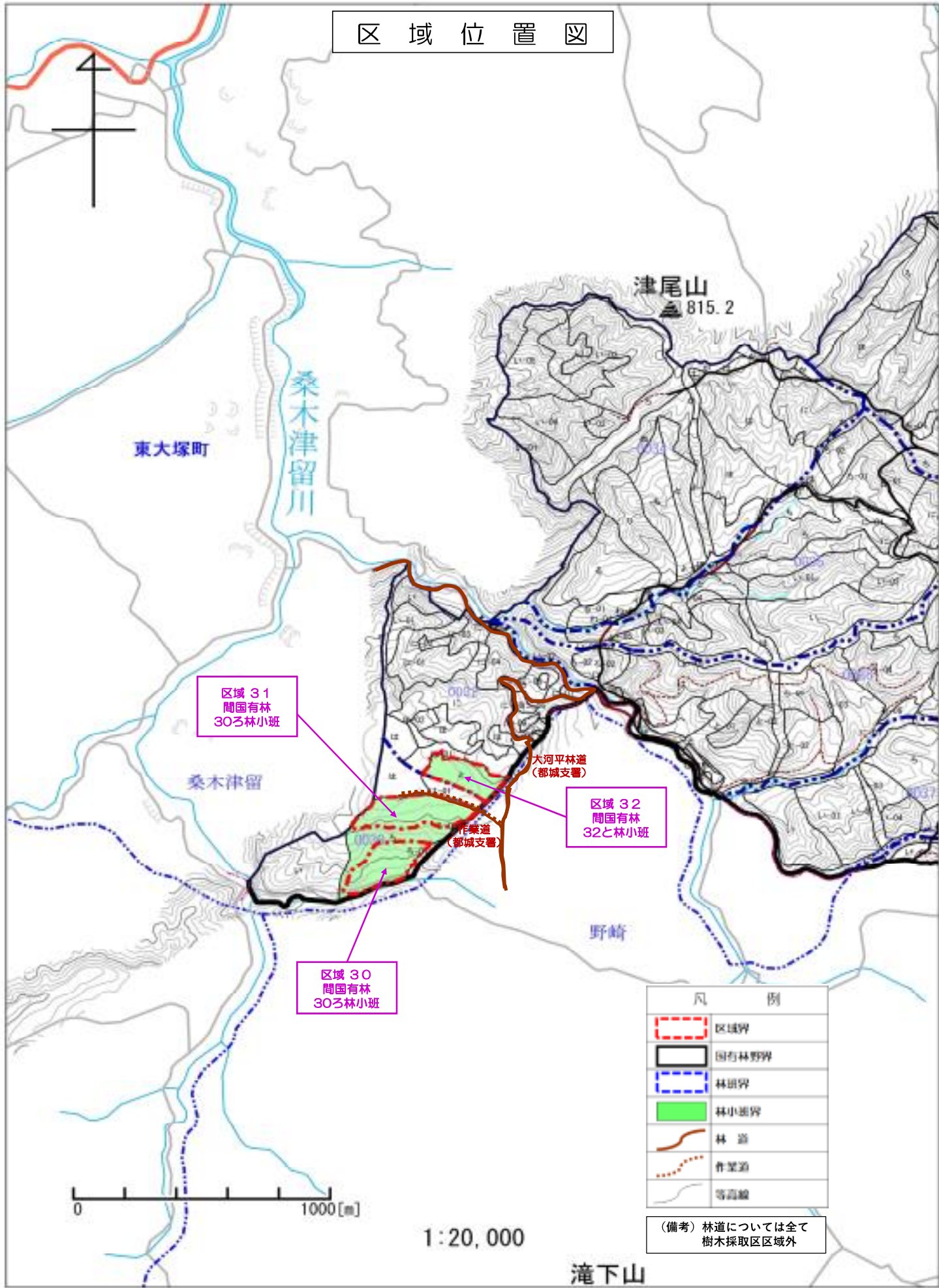
凡 例	
	区域界
	区画界
	国有林野界
	林道界
	林道界
	池 池
	林 道
	等高線

(備考) 林道については全て樹木採取区域外

0 1000 [m]

1:20,000

区域位置図

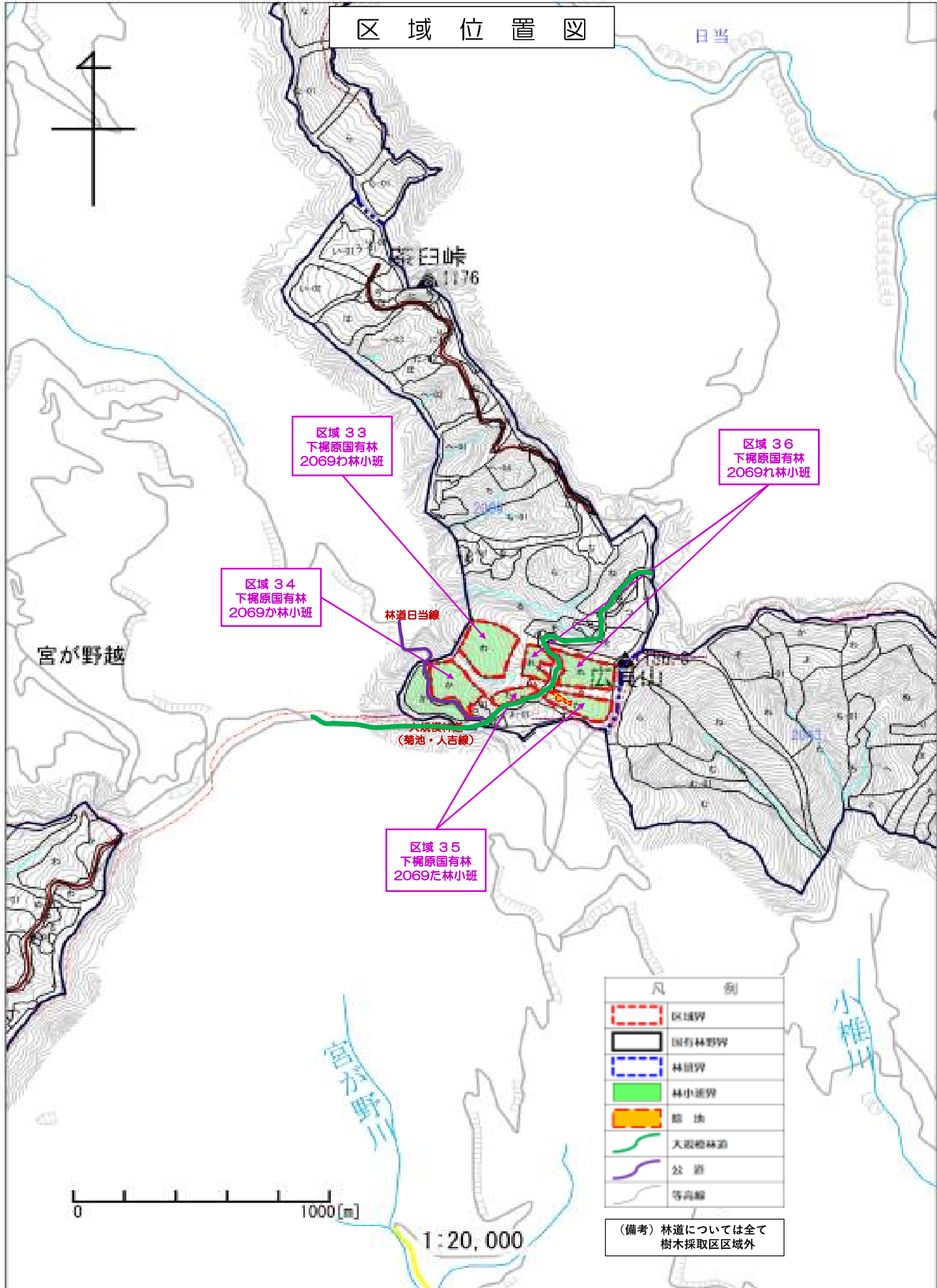


凡 例

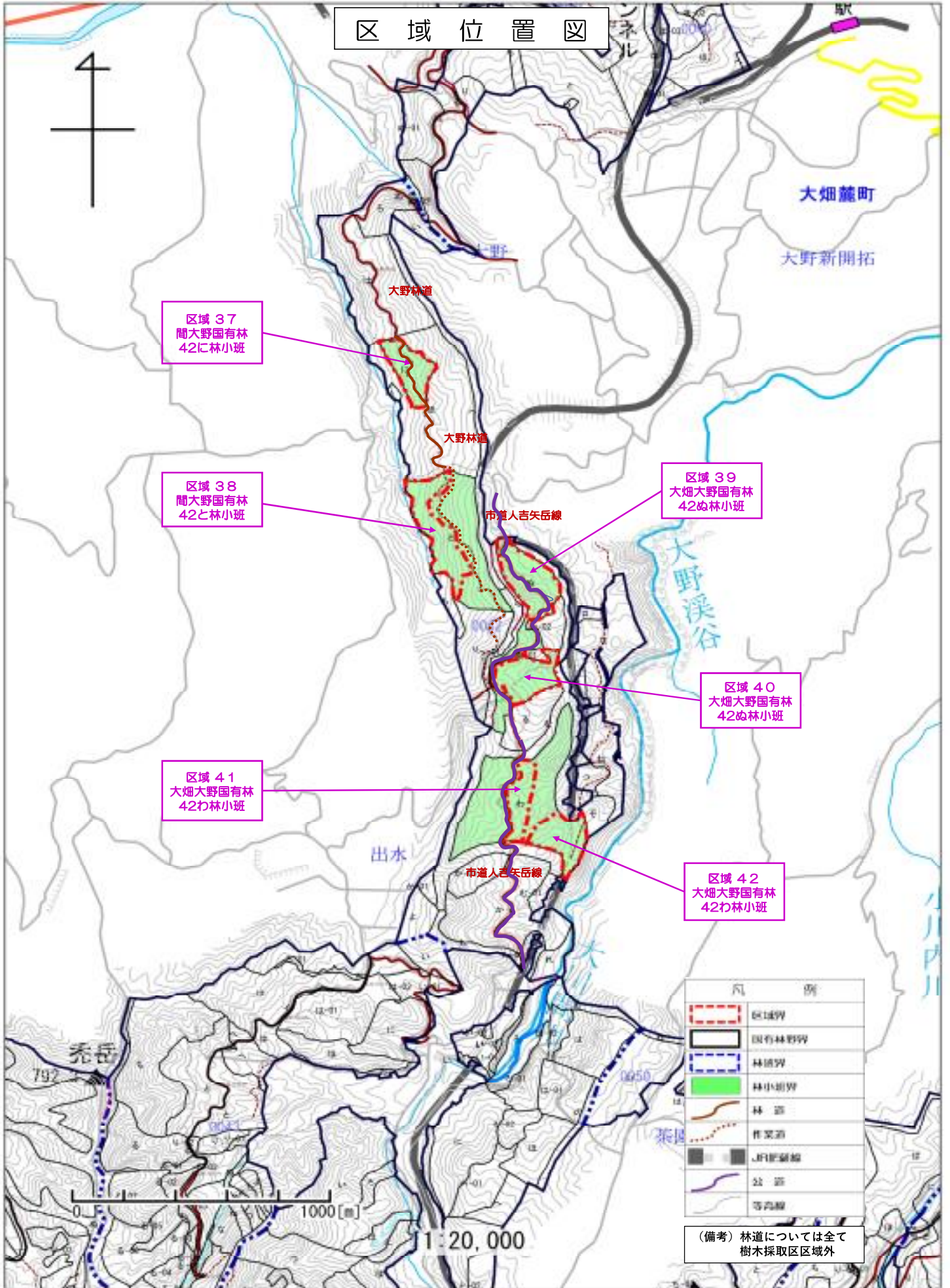
	区域界
	国有林野界
	林班界
	林小班界
	林道
	作業道
	等高線

(備考) 林道については全て樹木採取区区域外

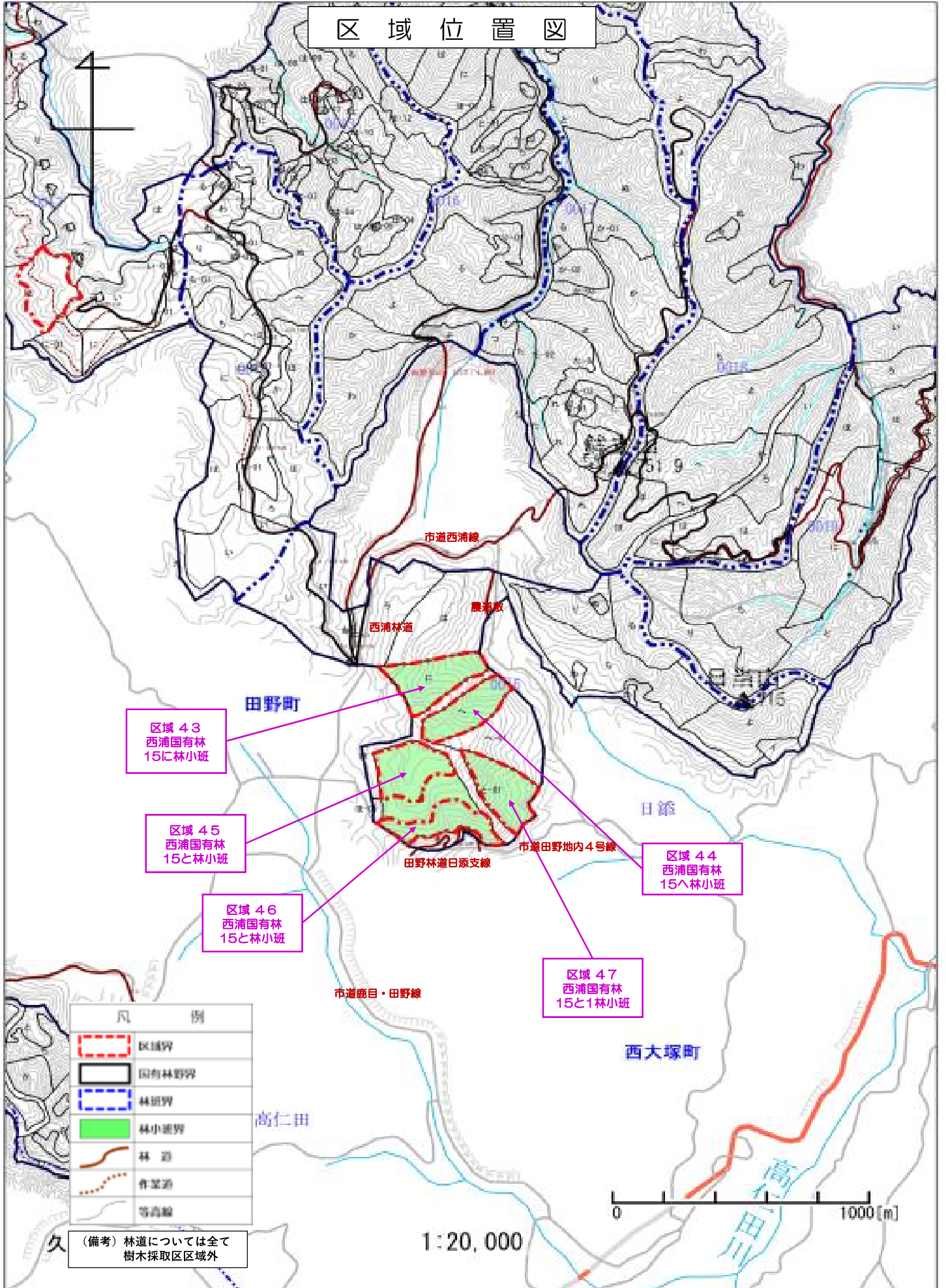
区域位置図



区域位置図



区域位置図



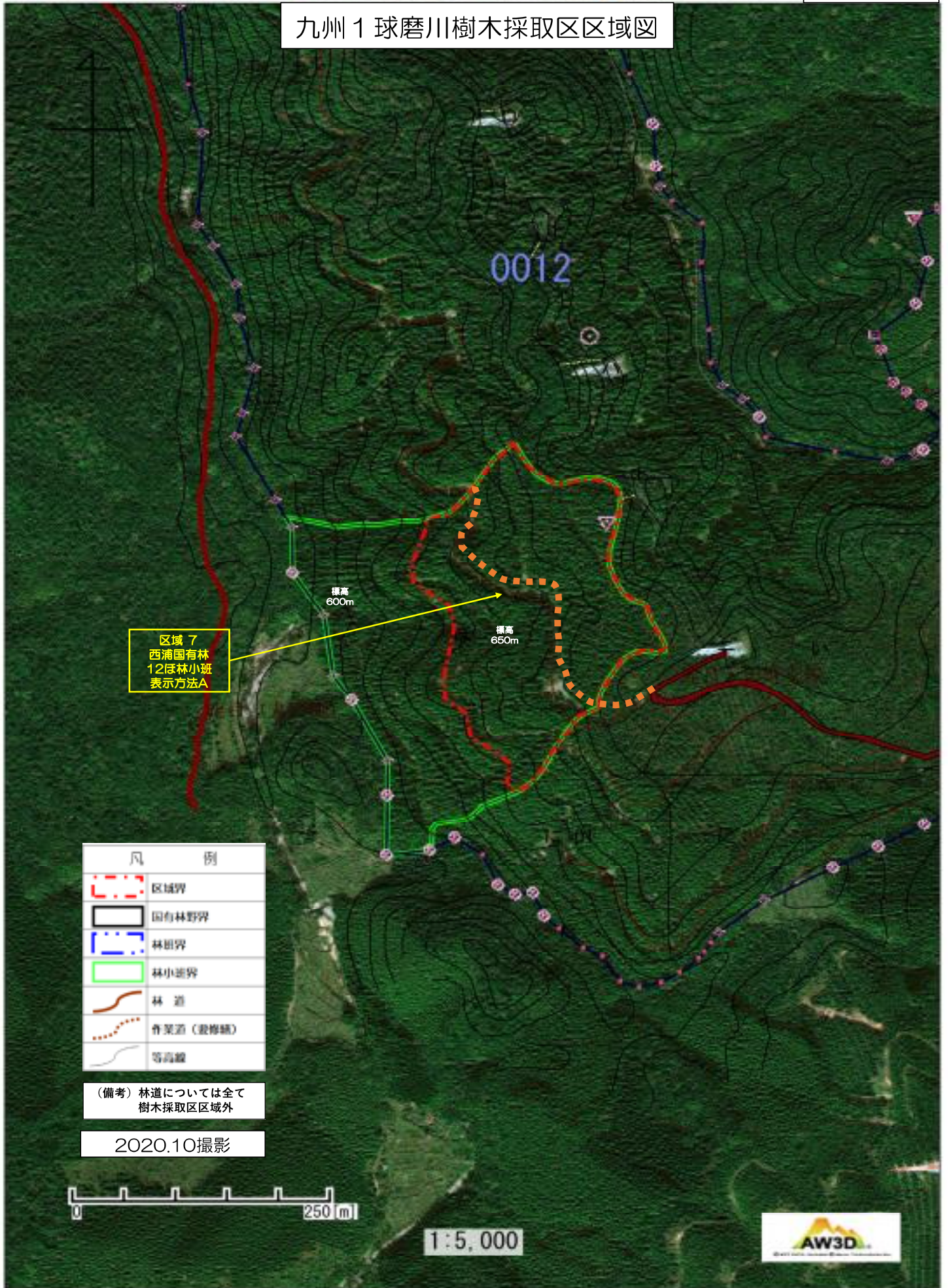
凡 例	
	区域界
	国有林野界
	林班界
	林小班界
	林 道
	作業道
	等高線

(備考) 林道については全て
樹木採取区域外

1:20,000

0 1000 [m]

九州1 球磨川樹木採取区区域図



区域7
西浦国有林
12区林小班
表示方法A

標高
600m

標高
650m


凡	例
	区域界
	国有林野界
	林田界
	林小班界
	林道
	作業道(登梯道)
	等高線

(備考) 林道については全て
樹木採取区区域外

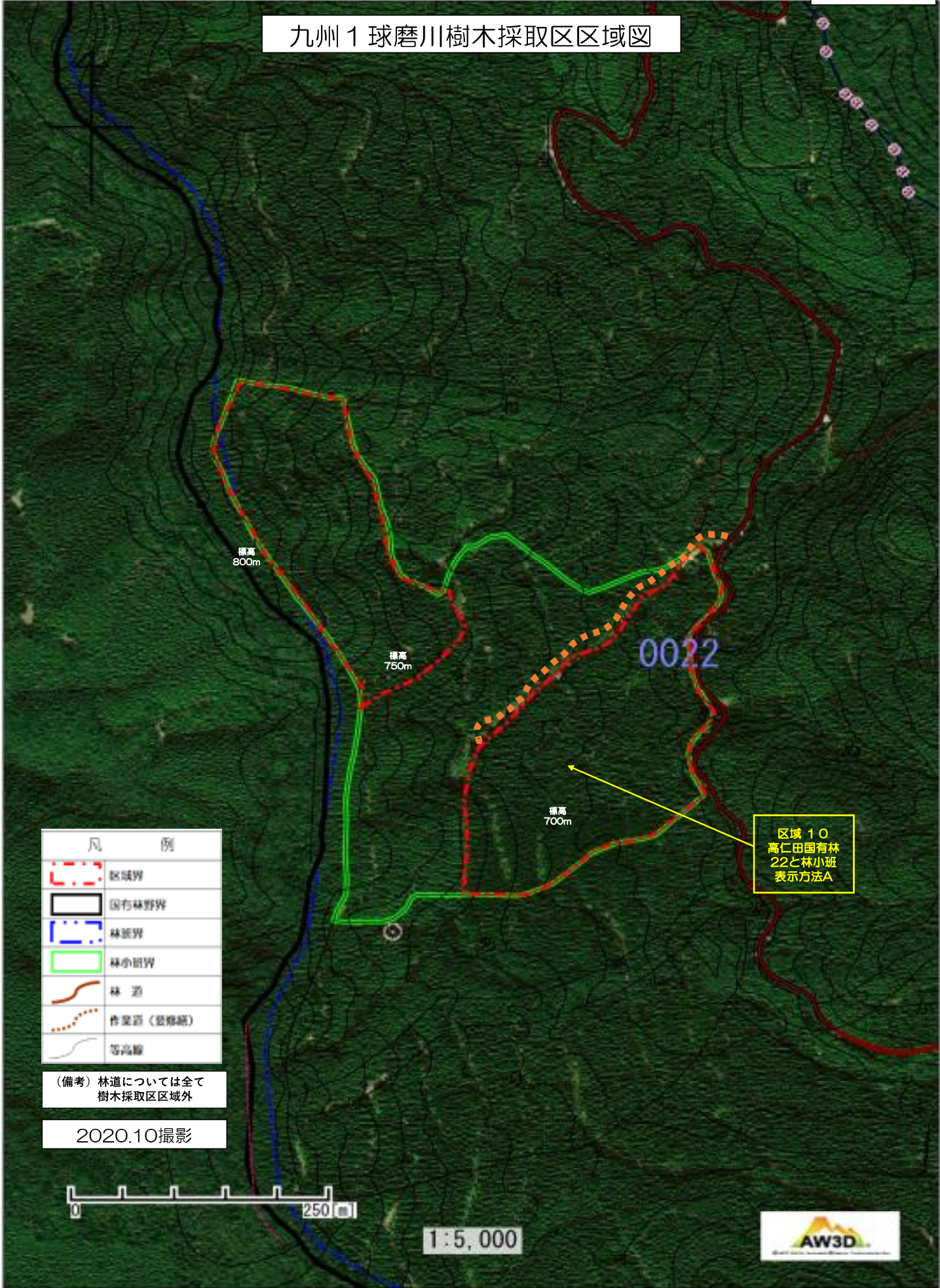
2020.10撮影



1:5,000



九州1 球磨川樹木採取区区域図



凡 例	
	区域界
	国有林野界
	林班界
	林小班界
	林 道
	作業道（登降路）
	等高線

（備考）林道については全て樹木採取区区域外

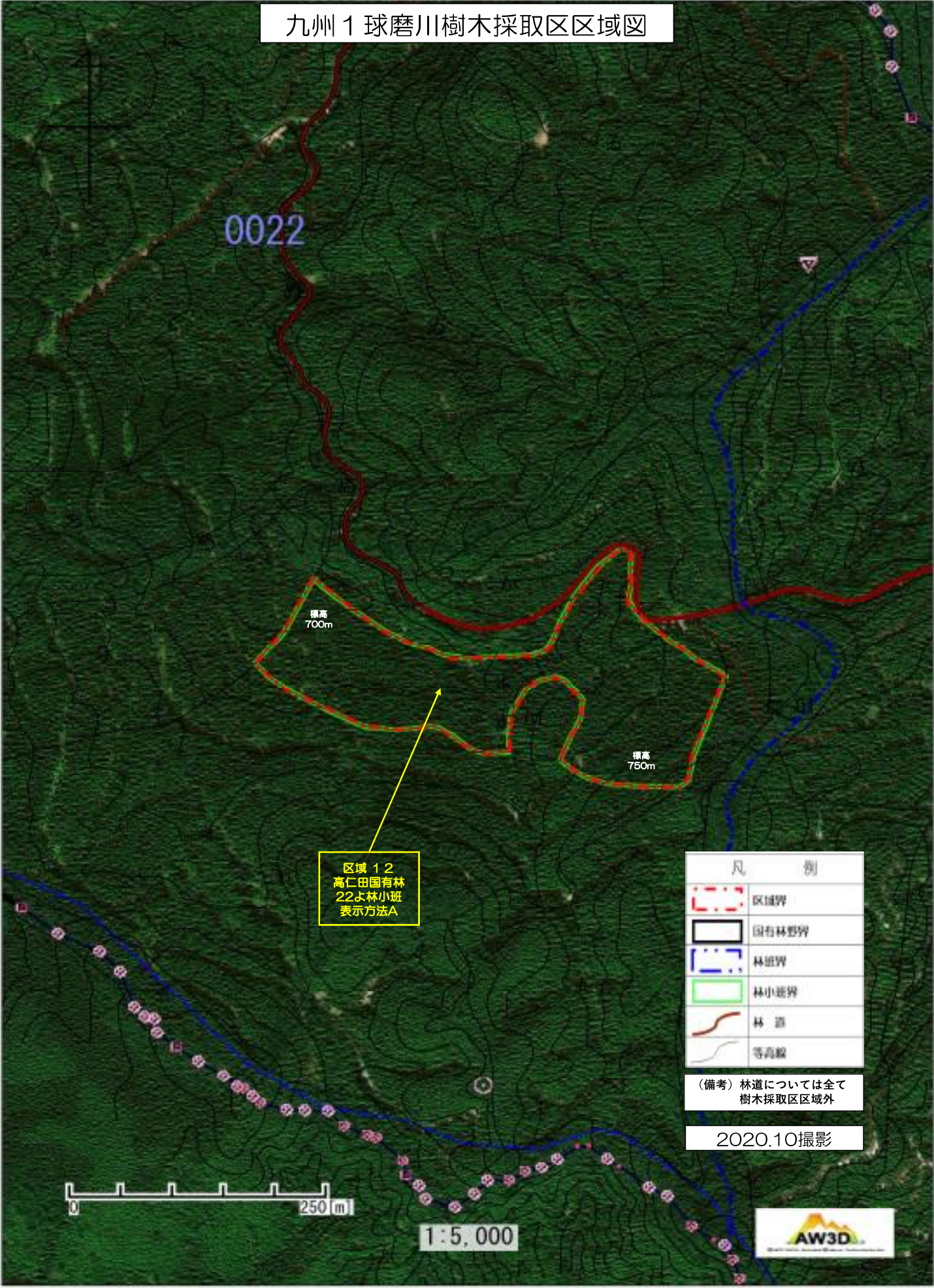
2020.10撮影



1:5,000



九州1 球磨川樹木採取区区域図



区域 12
高仁田国有林
22よ林小班
表示方法A

凡 例	
	区域界
	国有林野界
	林班界
	林小班界
	林 道
	等高線

(備考) 林道については全て
樹木採取区区域外

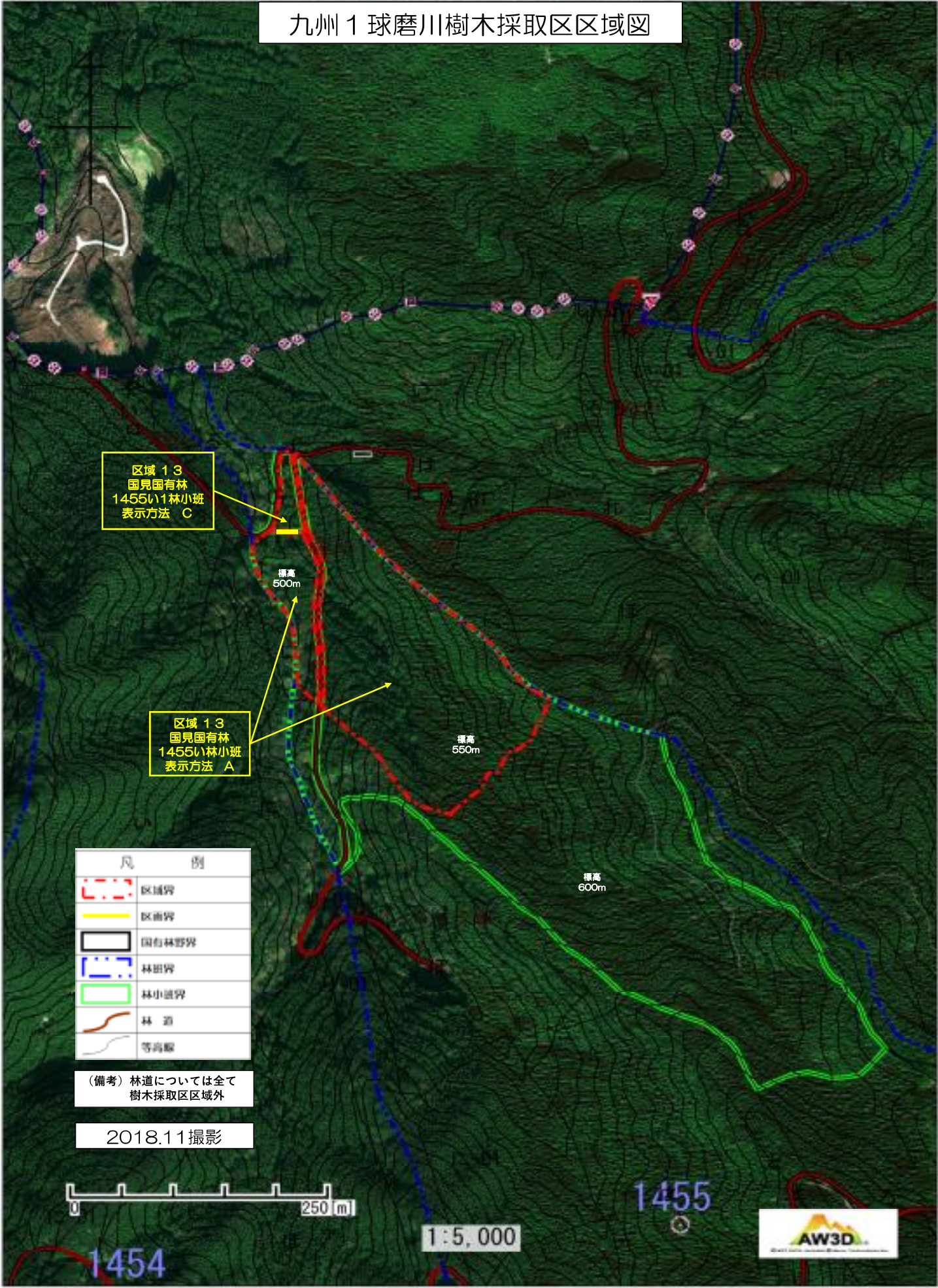
2020.10撮影



1:5,000



九州 1 球磨川樹木採取区区域図



区域 13
 国見国有林
 1455い1林小班
 表示方法 C

区域 13
 国見国有林
 1455い1林小班
 表示方法 A

凡 例	
	区域界
	区画界
	国有林野界
	林田界
	林小班界
	林 道
	等高線

(備考) 林道については全て
 樹木採取区区域外

2018.11撮影



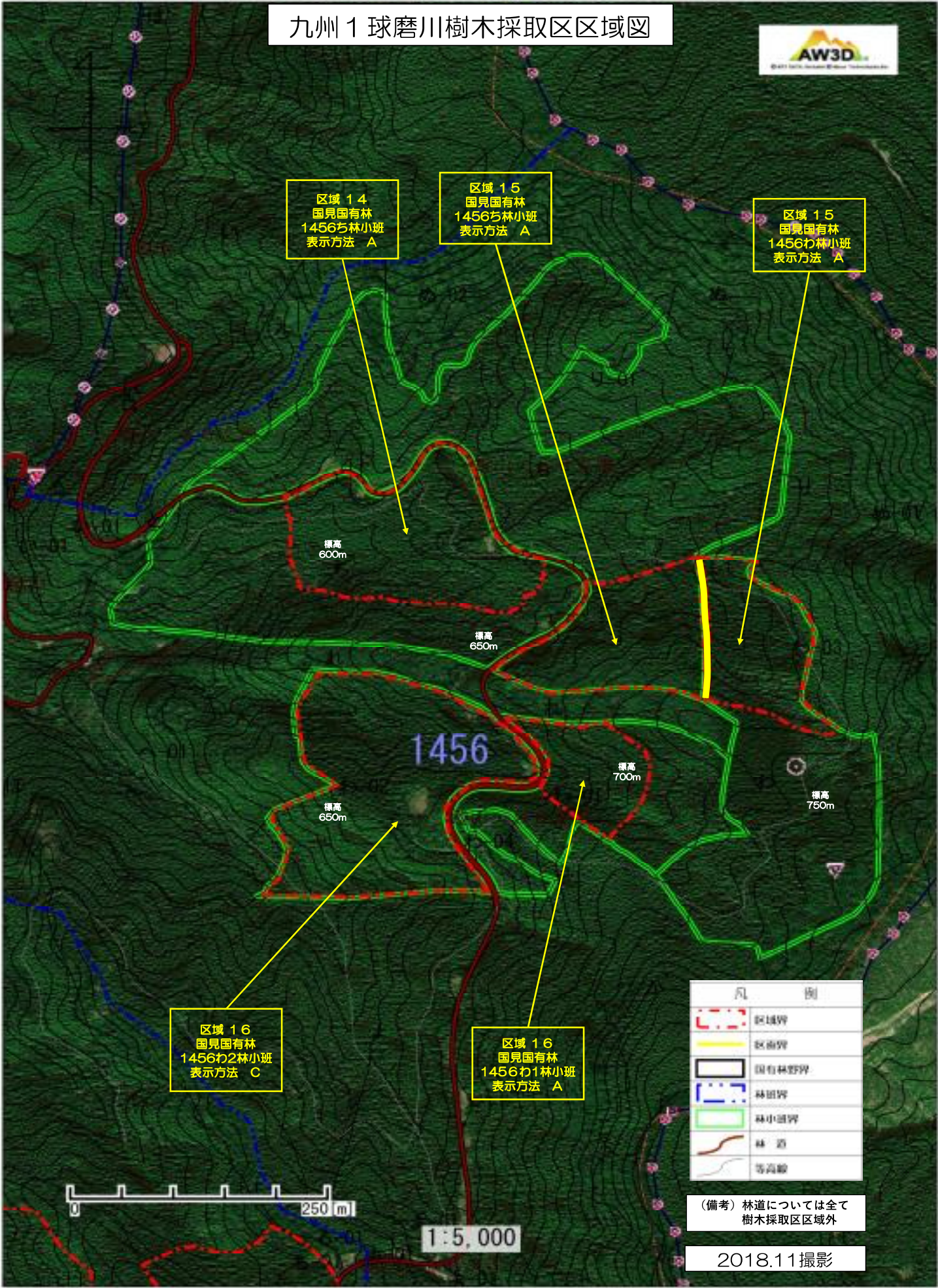

1:5,000

1454

1455



九州1 球磨川樹木採取区区域図



区域 14
国見国有林
1456㐂林小班
表示方法 A

区域 15
国見国有林
1456㐂林小班
表示方法 A

区域 15
国見国有林
1456㐂林小班
表示方法 A

標高 600m

標高 650m

標高 700m

標高 750m

1456

標高 650m

区域 16
国見国有林
1456㐂2林小班
表示方法 C

区域 16
国見国有林
1456㐂1林小班
表示方法 A

凡	例
	区域界
	区画界
	国有林野界
	林田界
	林小班界
	林道
	等高線

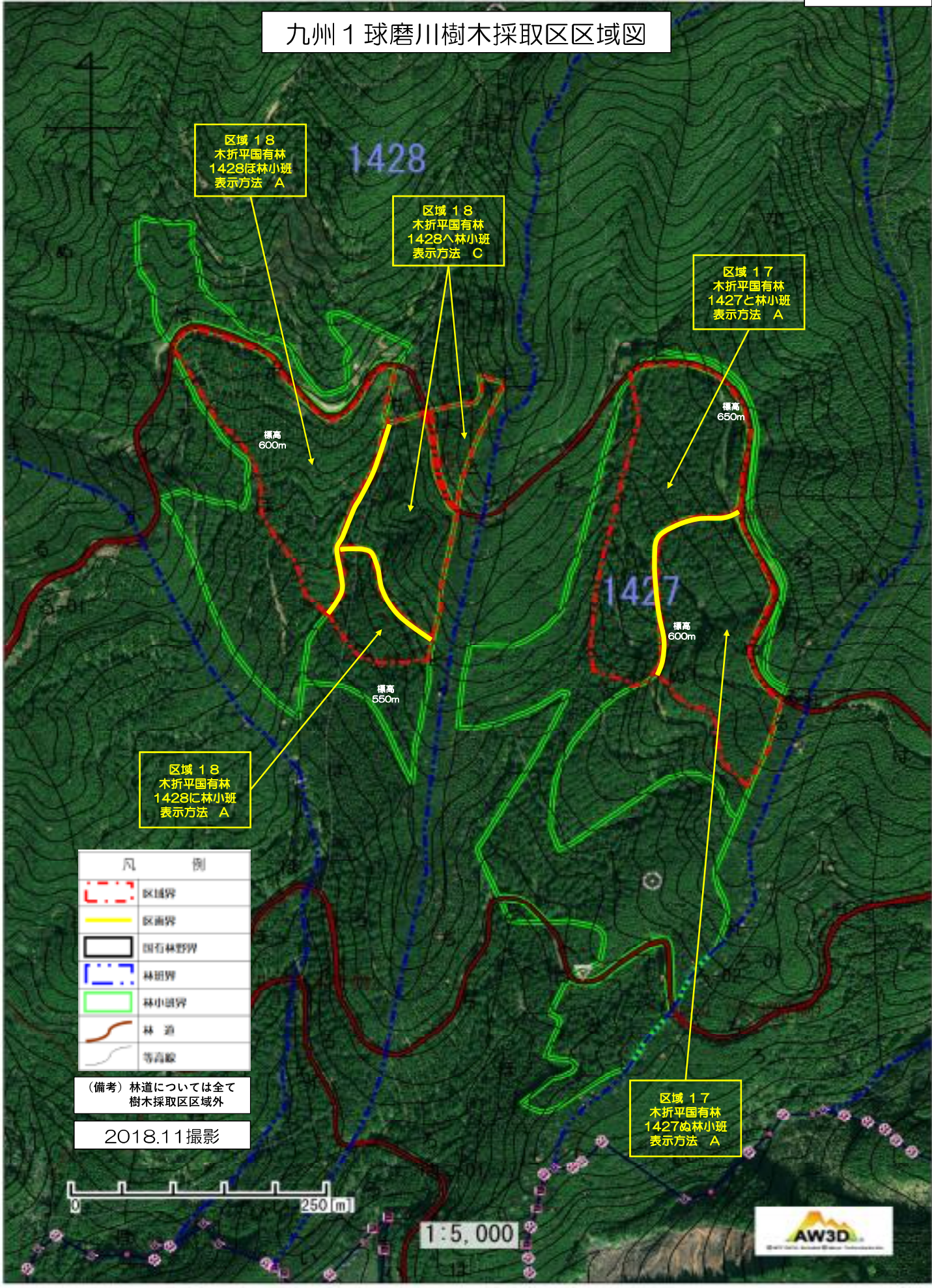
(備考) 林道については全て
樹木採取区区域外

250 m

1:5,000

2018.11撮影

九州1 球磨川樹木採取区区域図



九州1 球磨川樹木採取区区域図

区域 20
国見国有林
1455は林小班
表示方法 A

標高
650m
1455

標高
700m

標高
700m

標高
750m

標高
800m

区域 19
国見国有林
1455は林小班
表示方法 C

凡 例	
	区域界
	国有林野界
	林班界
	林小班界
	林道
	等高線

(備考) 林道については全て
樹木採取区区域外

2018.11撮影



1:5,000

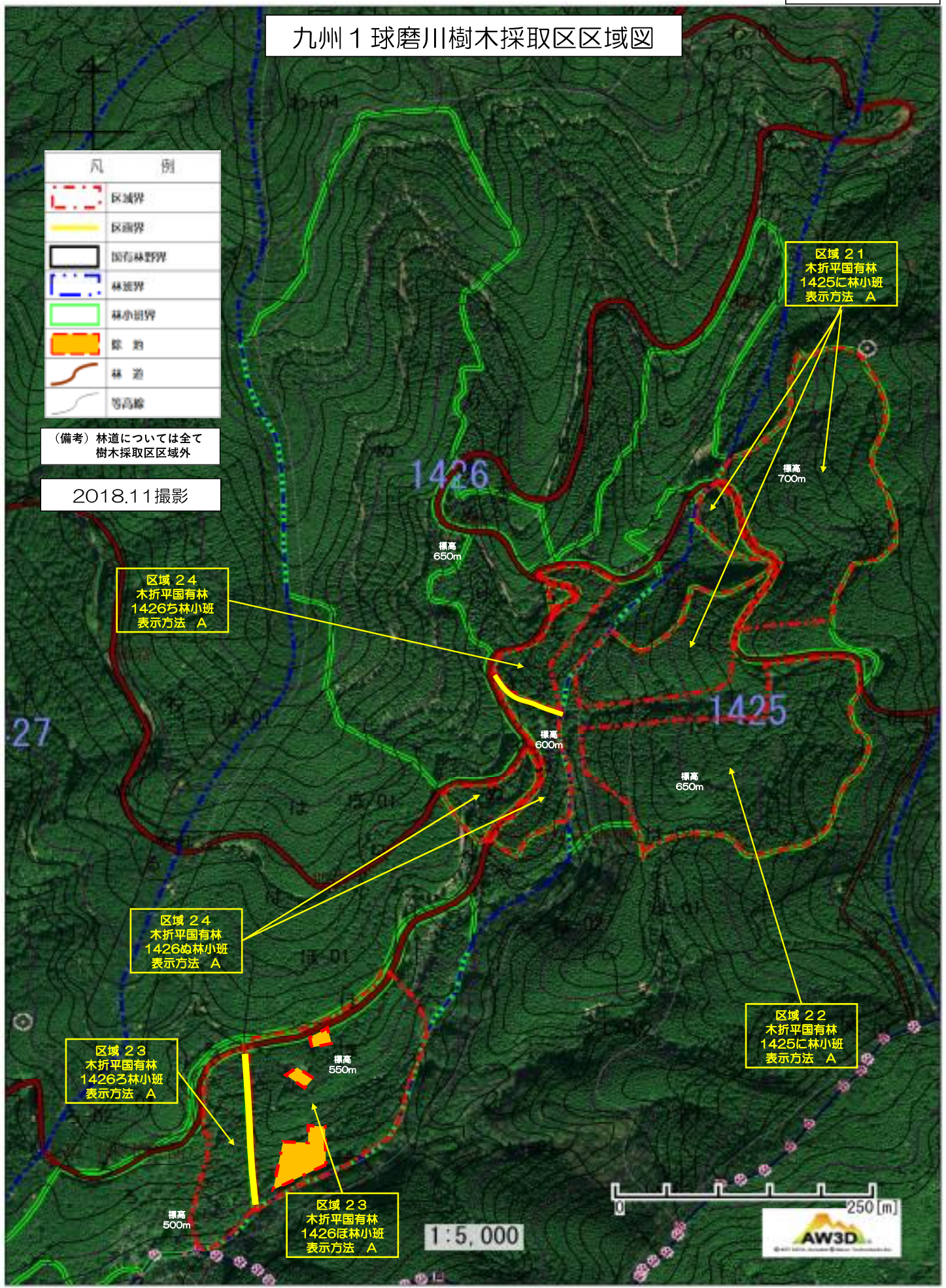


九州1 球磨川樹木採取区区域図

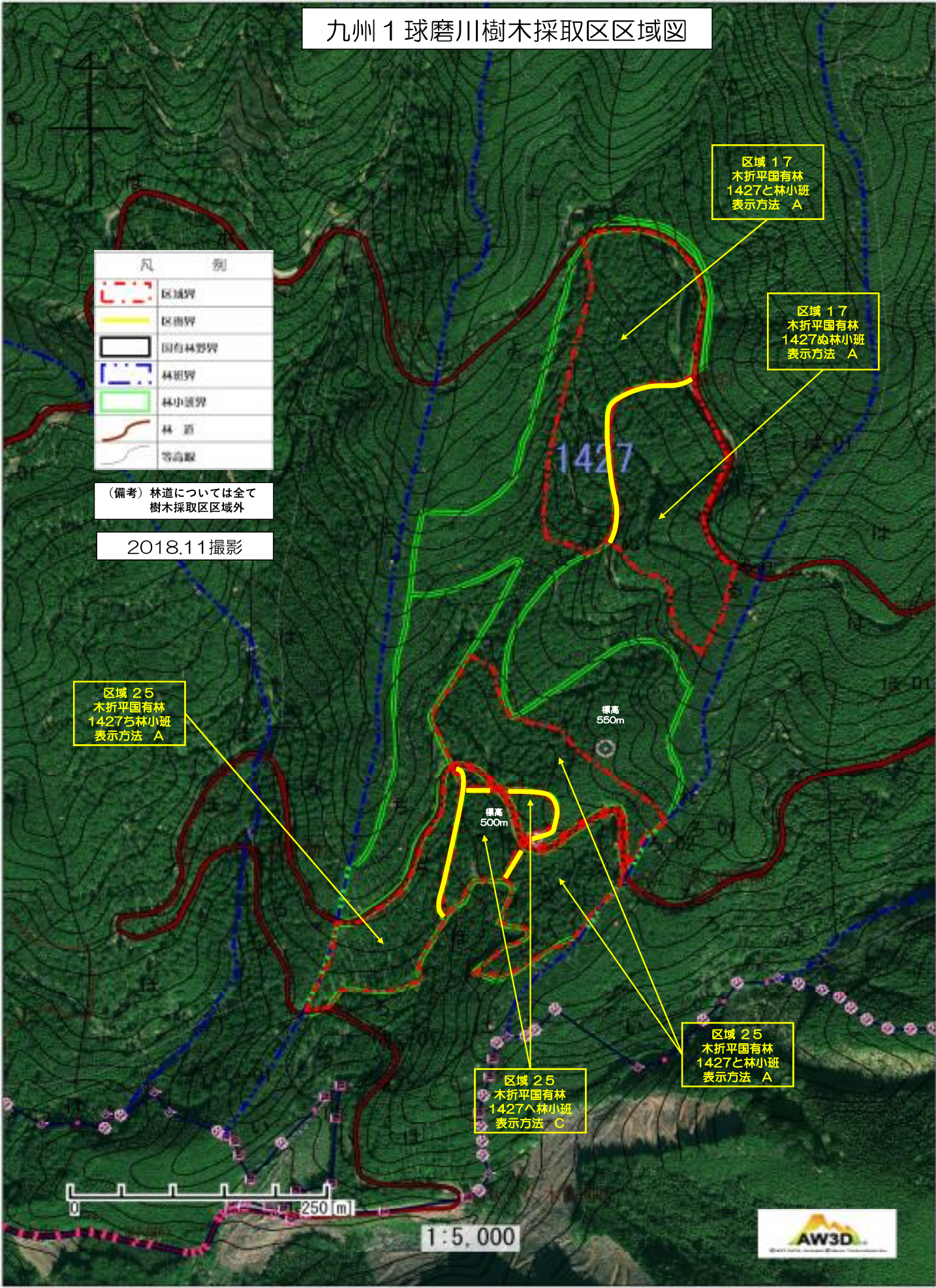
凡 例	
	区域界
	区画界
	国有林野界
	林道界
	林小班界
	除 却
	林 道
	等高線

(備考) 林道については全て
樹木採取区区域外

2018.11撮影



九州1 球磨川樹木採取区区域図



凡 例	
	区域界
	区画界
	国有林界
	林班界
	林小班界
	林 道
	等高線

(備考) 林道については全て樹木採取区区域外

2018.11撮影

区域 17
木折平国有林
1427と林小班
表示方法 A

区域 17
木折平国有林
1427の林小班
表示方法 A

区域 25
木折平国有林
1427の林小班
表示方法 A

区域 25
木折平国有林
1427の林小班
表示方法 C

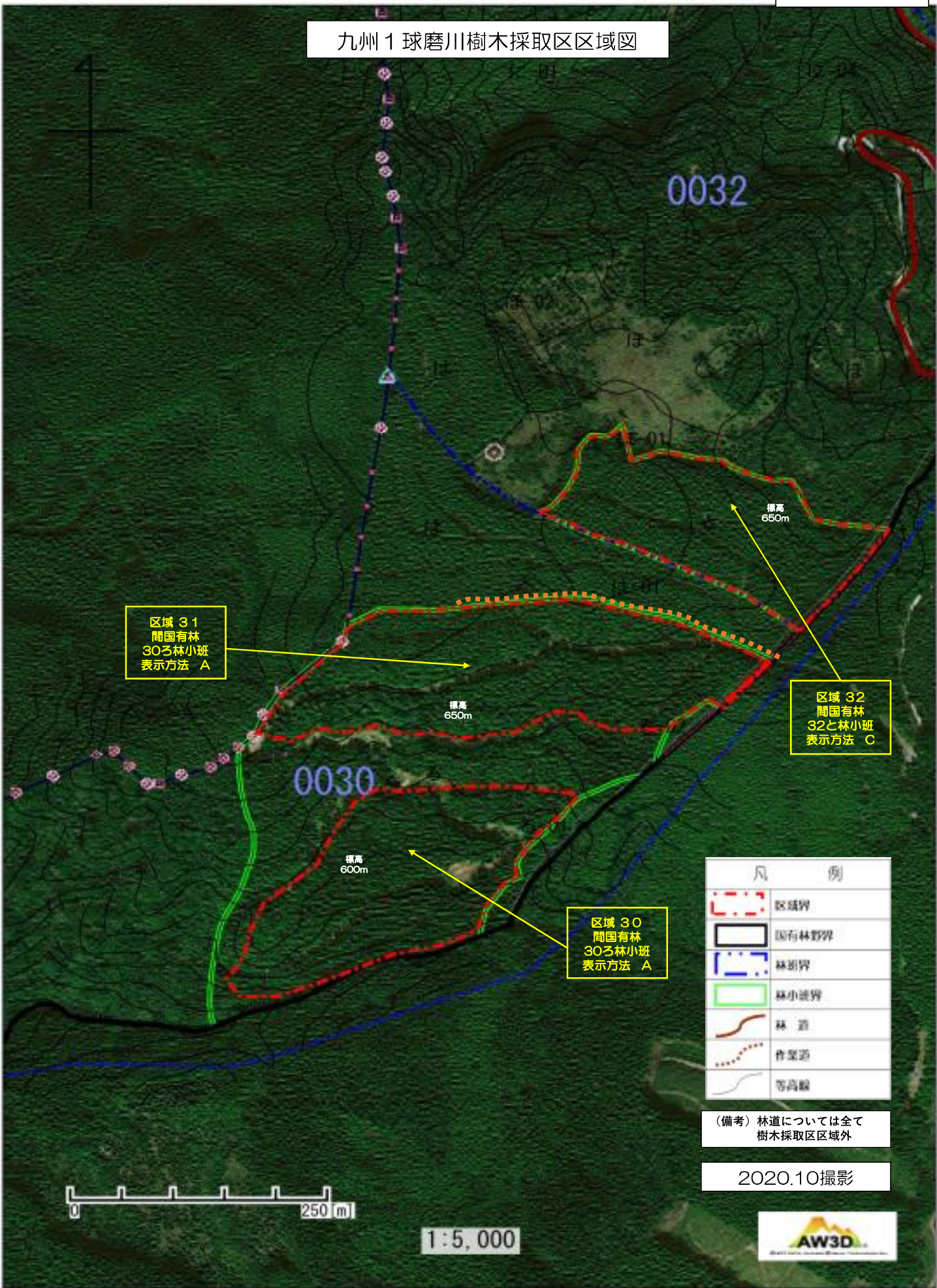
区域 25
木折平国有林
1427と林小班
表示方法 A

250 m

1:5,000



九州1 球磨川樹木採取区区域図



区域 31
間国有林
30ㄱ林小班
表示方法 A

区域 32
間国有林
32ㄱ林小班
表示方法 C

区域 30
間国有林
30ㄱ林小班
表示方法 A

凡	例
	区域界
	国有林野界
	林班界
	林小班界
	林道
	作業道
	等高線

(備考) 林道については全て
樹木採取区区域外

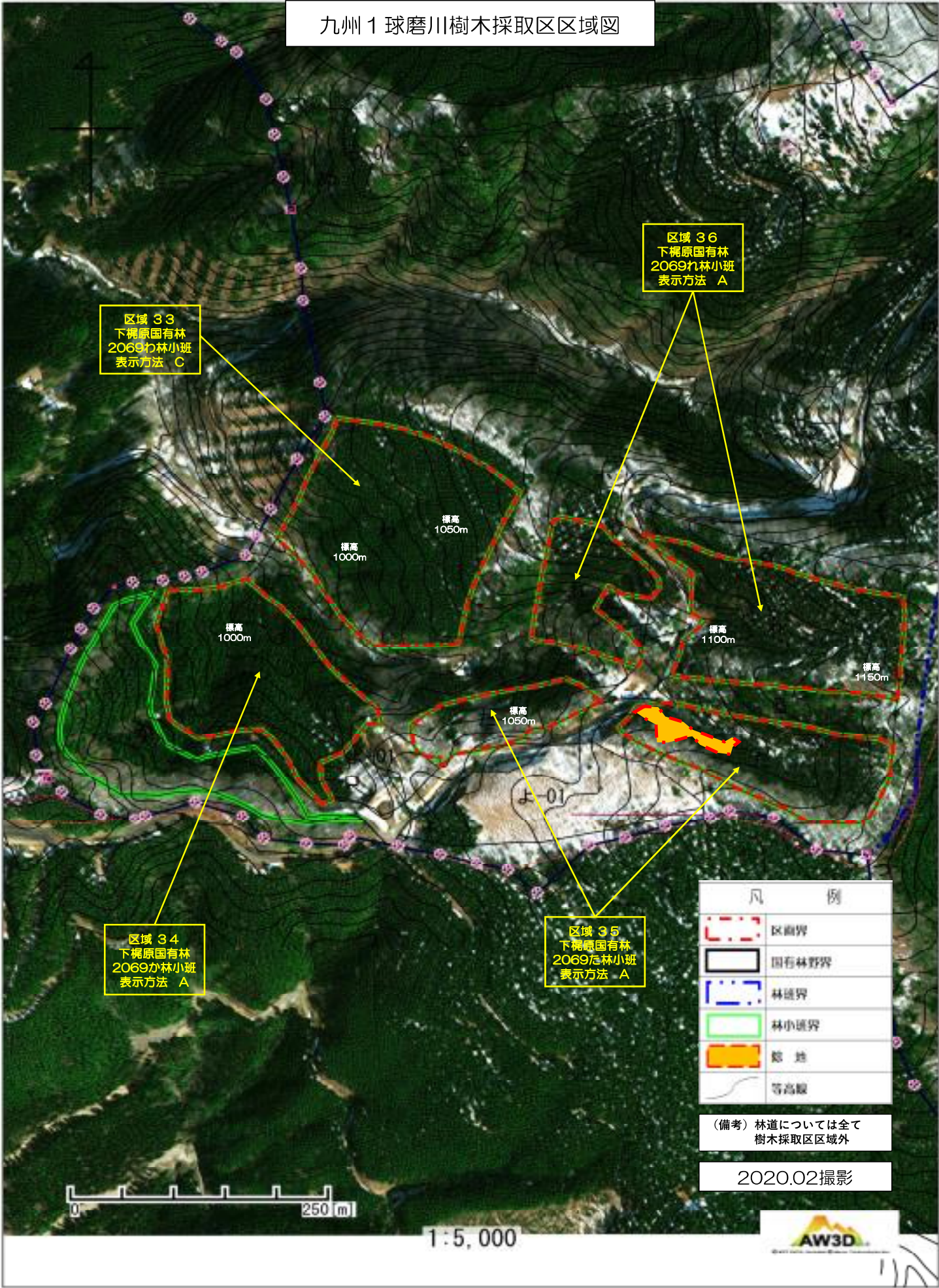
2020.10撮影



250 m

1:5,000

九州1 球磨川樹木採取区区域図



区域 33
下櫛原国有林
2068㌠林小班
表示方法 C

区域 36
下櫛原国有林
2069㌠林小班
表示方法 A


区域 34
下櫛原国有林
2069㌠林小班
表示方法 A

区域 35
下櫛原国有林
2069㌠林小班
表示方法 A

凡 例	
	区域界
	国有林野界
	林班界
	林小班界
	跡 地
	等高線

(備考) 林道については全て
樹木採取区区域外

2020.02撮影










1:5,000



九州1 球磨川樹木採取区区域図

区域 37
間大野国有林
42に林小班
表示方法 A

区域 38
間大野国有林
42と林小班
表示方法 A

凡 例	
	区域界
	国有林野界
	林班界
	林小班界
	林道
	作業道（通行不可）
	等高線

（備考）林道については全て
樹木採取区区域外

2020.10撮影

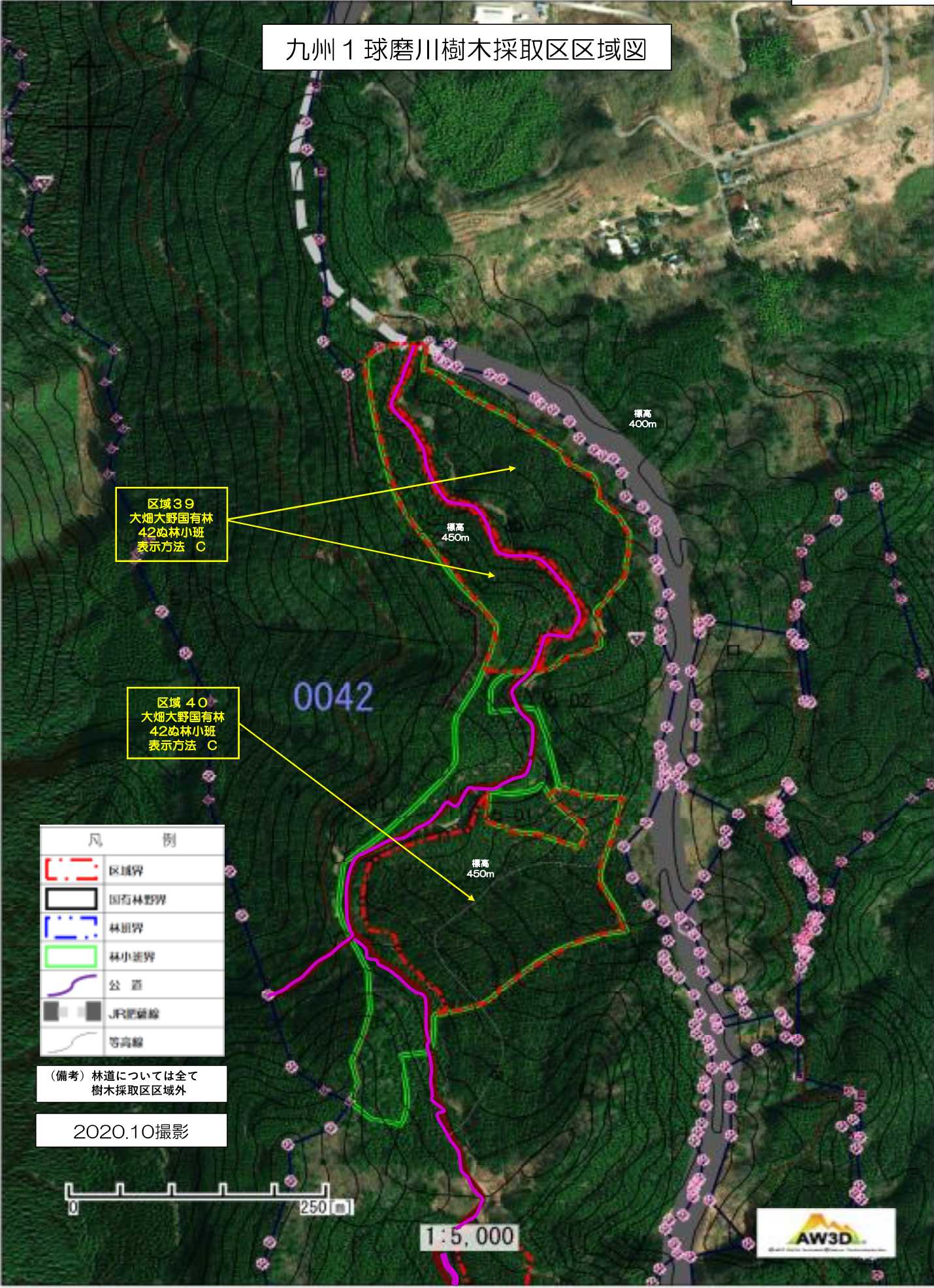


1:5,000



0012

九州1 球磨川樹木採取区区域図



九州1 球磨川樹木採取区区域図

区域 4.1
大畑大野国有林
42㐇林小班
表示方法 A

区域 4.2
大畑大野国有林
42㐇林小班
表示方法 A

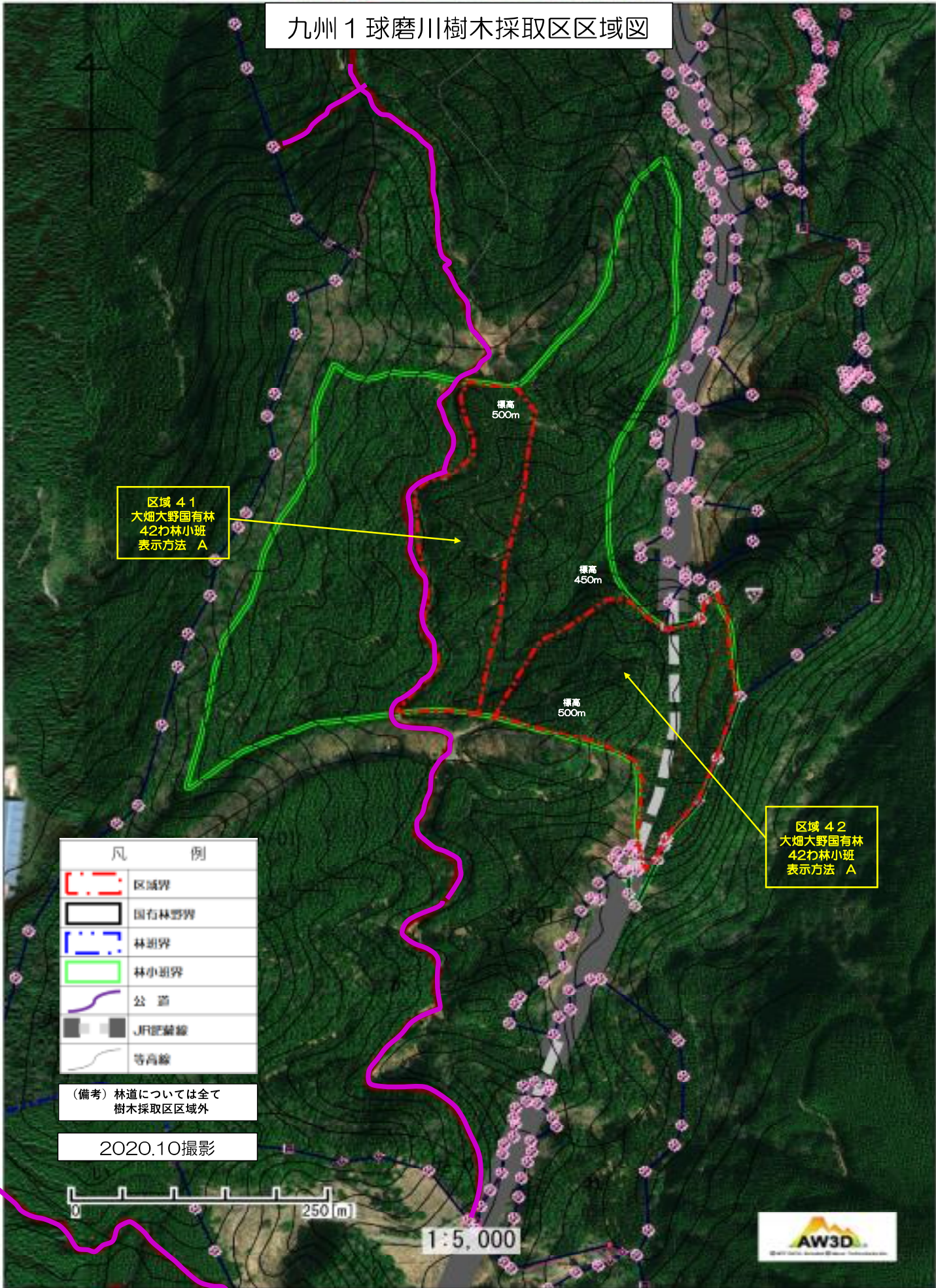
凡	例
	区域界
	国有林野界
	林班界
	林小班界
	公 道
	JR記號線
	等高線

(備考) 林道については全て
樹木採取区区域外

2020.10撮影



1:5,000



区域図衛星写真

区域 43
西浦国有林
15に林小班
表示方法 A

区域 44
西浦国有林
15に林小班
表示方法 C

凡	例
	区域界
	国有林界
	林道界
	林小班界
	林道
	等高線

(備考) 林道については全て
樹木採取区域外

2020.10撮影

区域 45
西浦国有林
15と林小班
表示方法 A

区域 46
西浦国有林
15と林小班
表示方法 A

区域 47
西浦国有林
15と1林小班
表示方法 A



1:5,000

